


DG  
A  
(V-6)

CB 113287

t. 98300



**DICCIONARIO**

**GEOGRAFICO-ESTADISTICO**

**DE ESPAÑA Y PORTUGAL.**

---

**TOMO VI.**

DICCIONARIO

GEOGRAFICO-ESTADISTICO

DE ESPAÑA Y PORTUGAL

---

TOMO VI



DICCIONARIO  
GEOGRAFICO-ESTADISTICO  
DE ESPAÑA Y PORTUGAL,

DEDICADO  
AL REY NUESTRO SEÑOR,

POR  
EL DOCTOR DON SEBASTIAN DE MIÑANO,  
Individuo de la Real Academia de la Historia, y de la Sociedad  
de Geografía de Paris.

---

*Inter crimina ingrati animi, et hoc  
dixerim; quod naturam ejus (terre quam  
colimus) ignoramus. Plin., lib. 6.*

---

TOMO VI.



CON REAL PERMISO.

MADRID:  
IMPRESA DE PIERART-PERALTA, PLAZUELA DEL CORDON, N. 1  
1827.

# DICCIONARIO

## GEOGRAFICO-ESTADISTICO

### DE ESPAÑA Y PORTUGAL

*Todos los ejemplares llevarán la siguiente  
firma del autor en este lugar y al fin del  
tomo; y los que carezcan de ella serán de-  
nunciados como furtivos.*

EL DOCTOR DON SEBASTIAN DE MIÑANO,  
Individuo de la Real Academia de la Historia, y de la Sociedad  
de Geografía de Paris.

Inter. 1845. 1.º de mayo. 1845. 1.º de mayo. 1845.

*S. Miñano*

CON REAL PERMISO

EN LA TIENDA DE LA ENCARNACION DE MADRID

## ADVERTENCIA DEL AUTOR.

*Este Tomo contiene 4,532 artículos de las letras M, N, Ñ, O y P, entre las cuales son los mas notables los de Mena (valle), Menas-albas, Menorca, Mequinenza, Mérida, Minglanilla, Miraflores (cartuja), Molina de Aragon, Mombeltran, Mondoñedo (provincia y ciudad), Mondragon, Monserrat, Montilla, Moratalaz, Morcin, Morrazo, Murcia (provincia y ciudad), Murviedro, Nava (concejo), Navarra (provincia), Ocaña, Oñate, Orduña, Orihuela, Orozco, Osma (obispado y ciudad), Osuna, Palencia (provincia y ciudad), Pardo (Real Sitio del), Pasages y algunos otros.*

*Acompañan á este volúmen un mapa reducido del valle de Mena, y otro del puerto de Pasages, cuyos precios no van incorporados en el de la suscripcion, sino que se entregarán aparte al que guste de adquirirlos.*



# DICCIONARIO

## GEOGRAFICO-ESTADISTICO

### DE ESPAÑA Y PORTUGAL.

#### MEN

**MENA** (AMANIA), Valle de España, provincia de Santander, partido de Laredo, compuesto de 55 pueblos, cada uno con regidor pedáneo, sujeto al alcalde mayor del valle, cuyos vecindarios y demas circunstancias se hallarán en sus respectivos artículos. Perteneció en lo antiguo á la provincia de Cantabria, y despues á las encartaciones de Vizcaya, como consta de varios privilegios que se conservan en el archivo de Valmaseda. Está situado á los  $15^{\circ} 8' 20''$  longitud or. de la I. del H., y á los  $44^{\circ} 13' 20''$  lat. N. Dista 4 leg. S. de Laredo, y 5 S. O. de Bilbao, 3 N. O. de Orduña, 3 N. de Medina del Pomar, y 2 N. E. de Espinosa de los Monteros. Tiene de largo  $4\frac{1}{2}$  leguas desde lo alto del Monte Cabrio al O., hasta mas abajo de Arza, pasado el rio de las Herreñas al E., y de ancho 3 leg. desde lo alto de la Peña de Lerdano por el S., hasta el Portillo de Breñas, en las cimas de los montes de la Ordunte por el N. En algunas partes tiene menos de largo, y tambien menos de ancho; y como es de figura bastante irregular, es muy difícil determinar la estension de su circunferencia.

Corresponde actualmente al territorio llamado Baston del Laredo, y confina por el N. con el valle de Carranza, en la cumbre de la cordillera de montes de la Ordunte; por el S. con Losa mayor, en las cimas de las Peñas de Lerdano, Santa Cecilia y Complacera; por el E. con el Valle de Tudela, en las vertientes orientales de la Peña de Pico Horcao, en lo alto de los montes de Sopena y San Bartolomé, y encima de la Barrera de Collao, limite de la tierra de Ayala, con quien tambien y con Arciniega

Toxo VI.

#### MEN

confina en el arroyo de Collao, en lo alto del Páramo del Montecillo; y últimamente, por el O. con la merindad de Montija, en lo alto del monte Cabrio, y junto al arroyo de la Fragua, en las vertientes meridionales de Zalama. Cercan el valle muchos elevados montes, entre los cuales son los principales el de la Ordunte, el Cabrio, la Peña de la Magdalena, las de Complacera, de Igaña, de Angulo y de Haro, en las cuales hay penascos de 200 varas de alto; el monte de la Costera, el Heda, el Ledo, el Socueto, el de Regolva, Sopena y otros. Todos ellos y sus descendencias estan pobladas de robles, encinas, quejigos, hayas, castaños y nogales, entre ellos algunos de 35 a 40 varas de elevacion, y otros arboles de serrania, y de multitud de arbustos que forman ásperos matorrales, con infinita variedad de plantas y yerbas medicinales. Abunda el valle de aguas cristalinas y saludables de las muchas fuentes que en él se hallan, no solo en las faldas de sus altas montañas, sino tambien en la tierra llana del interior, de las cuales nacen varios rios, riachuelos y arroyos, que dan movimiento á 27 molinos. El principal rio es el Nervion, llamado tambien de Cadagua, por tener su nacimiento de unas copiosas fuentes cerca del pueblo de este nombre, tan abundantes de agua, que á distancia de un tiro de fusil hacen moler varios molinos harineros. Sigue luego el de la Ordunte, que nace al pie de los montes del mismo nombre, al O. del valle, bajo del alto Zalama; el de la Hijueta que desciende del monte Cabrio, junto á la Peña, como el de Angulo, de la Peña de su nombre; y últimamente, el de

2  
 las Herrerías, formado de dos arroyos que se juntan por bajo de la Gorguera. Entre estos últimos son los mas notables el arroyo de Siones, que nace en la falda de la Peña de Lerdano, el de Santecilla, el de Ciella, que nace encima de este pueb., el Sopenilla y otros. Todos ellos abundan de truchas, barbos, anguilas, cangrejos, y otros peces delicados. Debe notarse la particularidad de que este valle no recibe aguas de ninguno de los territorios que le circundan, cuando las que salen de su seno riegan y fertilizan, siguiendo distintas direcciones, una gran parte de la Vizcaya. El terreno del valle es en general fértil en granos, maiz, algarrobas, en toda clase de frutas, y en legumbres y hortalizas. Tambien se coge una especie de vino, llamado chacoli, cuyo gusto tiene bastante de ácido. En él se cria una infinidad de animales, corzos, javalies, tasugos, erizos, ardillas, zorras, comadreas y lirones; hermosas yeguas, y toda clase de ganado vacuno, lanar, cabrio, mular, asnal y de cerda, y todo género de reptiles é insectos. Tambien abunda de perdices, palomas toreares, tordos, codornices, gilgueros, ruiseñores, y otras muchas aves. Hay en él muchas canteras de piedras de varias clases para la construccion urbana, y para la fabrica de cal, y tierras á propósito para la de teja. El clima en general es húmedo y sano, como lo acredita la avanzada edad y robustez de muchos moradores del valle, y se disfruta en general de temperatura muy templada, ya á causa de la abundancia de aguas y frondosidad del terreno en la estacion del verano, como por hallarse abrigado de los vientos del N., y su proximidad al mar que impide la duracion del hielo y de las nieves que coronan siempre las cimas de los altos montes que le separan del pais vecino. Algunos dividen el valle en Valle de Mena propiamente dicho, Valle de la Ordunte, Valle de Ayega y Valle de Angulo; pero es mas natural la division en dos partidos, llamados el de Arriba y el de Abajo, compuestos el primero de 22 lugares y el segundo de 30, con varios vec. de Montiano, Santiago y Arteta, lugares del Valle de Tudela, que habitan en casas pertenecientes a la jurisdiccion del Valle de Mena. Por lo que hace á lo judicial y gubernativo se divide en cuatro juntas, que son la de los Giles, la de los Veascos, la de los Vallejos y la de los Negretes. Las

dos primeras pertenecen al part. de Arriba y las otras dos al de Abajo, y estas denominaciones provienen de los bandos y partidos que dividian antiguamente á los habitantes, manteniendo guerra abierta, hasta que, afianzado el poder de nuestros soberanos, acabaron con ellos, y con las casas y fortalezas en que se guarecian los discolos y revoltosos. Cada junta tiene su procurador síndico general, nombrado en las generales que se celebran todos los años, segun la costumbre antigua. La casa consistorial y la cárcel estan en el lugar de Entrambas Aguas y sitio del Mercadillo, y la única feria mas inmediata á que pueden concurrir los Meneses se celebra el dia 14 de setiembre en Arceniega, que no corresponde al Valle. En todo él se cuentan mas de 54 ermitas, y 1 parroquia en casi todos sus pueblos. Tiene el titulo de Muy Noble y Muy Leal, y todos sus pobl. pertenecen al obispado de Santander. Su tribunal de apelacion es la real chancilleria de Valladolid, y en los asuntos de rentas y propios depende de la capital de la provincia. Los habitantes son de mediana estatura color trigoño, y cabello negro ó castaño. Son robustos, esforzados, generosos y fieles á su palabra, sobrios, ingeniosos, y muy dados á la labranza y cria de ganados, y á la arrieria y comercio. Tambien hay algunos que se dedican á la fabrica de carbon, de que necesitan las 9 herrerías que hay en todo el valle.

No se admite por vecinos en él á ninguno que no sea noble ó hijo-dalgo, acreditándolo antes en debida forma. Esta nobleza de los Meneses es la mas pura y de calidad mas esquisita por ser mas raneia, y no descubrirse su origen en ninguno de los titulos ó documentos con que cada cual procura acreditar la suya, ni aun en los privilegios concedidos en el pais, es de aquella de que nadie tiene noticia; razon por la cual los Meneses, y algunos que no lo son, juzgan ser la originaria española; pues no constando, dicen, de las historias que los Meneses hayan sido obligados por nacion alguna á desamparar su pais y retirarse á otras provincias ó regiones, alli subsiste la sangre celtibera, cántabra ó menesa, y antigua española, propagada de generacion en generacion hasta nuestros dias. Con la misma pureza conservaron siempre los Meneses primero el precioso depósito de la ley

natural, que pretenden haber introducido en su país los hijos de Jafet, y despues la religion cristiana contra todo el furor de los Romanos que intentaron destruirla; persiguiendo y martirizando á los fieles; contra el mortal veneno del arrianismo, teniendo la fortuna de que ningun rey de esta secta dominase en el valle; contra las máximas perniciosas y escandalosas leyes de Witiza, y contra los negros delirios y horrores pestilentes de los mahometanos, como lo acreditan la multitud de iglesias, ermitas, y aun monasterios que en aquellos calamitosos tiempos se fundaron en el valle. Son tan punonorosos en punto á su nobleza, como celosos en materia de religion; y son por lo mismo, entre ellos, frecuentísimos los pleitos, originados de la menor altercacion sobre estas cosas. Asi han vivido y viven tan dichosos los Meneses, atenedos á las máximas y al gobierno que les dejaron sus antepasados, á sus juegos de bolos, de barra y de naipes, y al baile de sus fiestas y romerías, al són del tamboril y de la gaita; con algunas escuelas de primeras letras, nada mas, ni aun siquiera una de gramática latina; sin hospicios ni hospitales, sin ferias ni mercados, sin abacerías ni puestos de verduras y hortalizas; sin tiendas de sedas, paños, lienzos, ni demas géneros comerciales, ni nada de lo que tanto ambicionan, y por lo que se afanan tanto en otras partes; aunque sí se hallan entre ellos algunos canteros, carpinteros, herreros y sastres, y aun algunos boticarios y barberos, médicos y cirujanos.

Se cree que los Meneses se separaron de los vizcainos, con quienes vivieron en lo antiguo bajo las mismas leyes, ya por evitar los gastos que ocasionaban sus representantes, concurriendo á las juntas de Guernica, ya tambien para libertarse de las resultas de la venta que se supone hecha de aquella tierra por don Enrique III á su camarero don Juan de Velasco, agregándose á la corona de Castilla; ahora pertenecen, como al principio dijimos, á lo que se llama el Baston de Laredo, en la prov. de Santander, y suspiran por el momento de verse agregados á sus antiguos hermanos, medida que reclaman igualmente las relaciones sociales, la uniformidad de costumbres, y la naturaleza misma del terr. que ha abierto entre ellos faciles comunicaciones, quando separa al valle de Mena de

la provincia de Santander por barreras casi impenetrables. Contribuye 21,495 rs 12 maravedises.

MENA. L. S. de España, provincia y partido de Leon, concejo de los Cilleros, primera jurisdiccion. A. M., 22 vecinos, 79 habitantes, 1 parroquia. Dista 12 leguas de la capital. Contr. con el concejo.

MENAGARAY, L. S. de España, provincia de Alava, vicariato y arciprestazgo de idem, diócesis de Calahorra; 78 vecinos, 388 habitantes, 1 parroquia, 5 ermitas, 2 regidores, alcalde síndico y diputado. Sit. en una llanada espaciosa, que le hace de buena localidad y agradable á la vista de los viajantes que transitan por el camino real que le atraviesa. Confinaport. con Zuaza, por N. con Llanteno, por O. con Retes de Llanteno, y por S. con Quejana, estendiéndose su jurisdiccion  $\frac{2}{3}$  de legua á lo largo. Su terreno aunque carce de rio, tiene no obstante buenas fuentes de agua mineral saludable á sus naturales.

Produce trigo, maiz, habas, alubias, castañas, y muy poca manzana. Nació en este lugar en 14 de noviembre de 1724, don Eugenio Llaguno y Amirola, que fue secretario de la Real academia de la historia, desde 23 de febrero de 1759 hasta 23 de setiembre de 1763, dejando buena memoria de su juicio y laboriosidad en la edicion de la crónica de los reyes de Castilla, que publicó é ilustró con eruditas notas y observaciones, en algunas obras que tradujo del frances, y principalmente en las noticias históricas de los arquitectos y arquitectura de España desde su restauracion, que se han dado á luz ilustradas por un individuo de la Real academia de San Fernando. Fue el señor Llaguno secretario de Estado y del despacho universal de gracia y justicia, y consejero de Estado, gran cruz de la Orden de Carlos III ect., en cuyos empleos y dignidades sobresalió siempre la modestia de su carácter, su tino y prudencia para el mando, y su amor á las letras. Falleció en Madrid á 10 de febrero de 1799.

MENA MAYOR, L. R. de España, provincia y obispado de Santander, partido de Laredo, valle de Mena, Reg. P., 25 vecinos, 111 habitantes, 1 parroquia. Sit. en la parte oriental de dicho valle. Confina por N. E. con Santecilla, por E. con L'ano, por S. con Carrasquedo, y por O. con el rio Cadaguas, en el cual desemboca un

arroyo que pasa por el pueblo (*Z. Mena, valle*). Dist. 20 leguas de B. rgos. Contribuye con el valle.

**MENARGUES**, L. Ecl. de España, provincia de Cataluña, correaimiento de Lérida, obispado de Seo de Urgel. A. O., 141 vecinos, 700 habitantes, 1 parroquia, 1 pósito. Sit. en terreno llano, a la falda de un cerro donde había un castiño que fue demolido en tiempo de los condes de Urgel. Pasa por sus inmediaciones el río Segre. Confina por el E. con Terines, por el S. con Torre de la Meu, por O. con este último, Albesa y Castelló de Farfana, y por N. con Balaguer. Produce trigo, vino, aceite, judías, cañamo y seda. Dist. 34 horas de Barcelona, 4 de Lérida, y 1  $\frac{1}{2}$  de Balaguer. Contr. 9,972 rs. 12 mrs.

**MENAS ALBAS**, V. S. de España, provincia, arzobispado y partido de Toledo, A. M. de primera clase por S. M., que ejerce jurisdicción preventiva con dos ordinarios, el cual es tambien sub legado de la Mesta; administración subalterna de rentas reales y tabacos, con partido de 10 pueblos, y tambien de loterías; 955 vecinos, 3,500 habitantes, 1 parroquia, cuyo cura es arcipreste de 18 pueblos, y se titula arciprestazgo de Montalban, un hospital que se halla en la mayor decalencia, dos ermitas, tres posesas y dos pósitos. El nombre de esta villa es de origen arabigo que significa *Almenas*. Sit. en una llanura, á 2 leguas de los montes de Toledo, de la cual la separa una cordillera de sierras que se atraviesan por los puertos de Marchez, Milagro y Cebron. Espueblo muy sano, y de clima templado, con muchas y excelentes aguas, y sus habitantes son bastante trabajadores, especialmente los pobres; pero muy adictos á sus costumbres y muy tenaces. Las calles son muy desiguales y tortuosas, y el caserío muy reducido y malo, sin haber una que tenga habitacion alta, ni un solo balcon, á pesar de haber algunos vecinos acaudalados. Hay muchos pozos dentro de las casas, y excelentes fuentes de buena agua al rededor del pueblo, en particular las que llaman Nueva, Bautista, Salvate y las Caneheras; pero todas sin policia. Hay en su término una famosa dehesa llamada del Robledo, dividida en ocho cuarteles, cuyo aprovechamiento es del pueblo, para pasto de unas 20,000 cabezas de gana lo vacuno, lanar, cabrio y de cerda; y arbolado

de roble, encina, fresno, jaras etc. etc., cuyo aprovechamiento principal del cuartel que está de corta, es de la villa, y del sobrante el Exmo. Señor Duque de Frias. Una de las principales ocupaciones de la mayor parte de sus vecinos, es conducir á Madrid, Toledo y otras partes, carbon de brezo y de humo, en mas de 100 recuas de machos y pollinos, en lo que se emplean casi todo el año. Hay bastantes huertas que producen muy buenas hortalizas, y que riegan con norias por la escasez de aguas corrientes; pues solo tiene ó le bana á 1  $\frac{1}{2}$  legua un riachuelo llamado Torcon, sobre el cual hay nueve molinos harineros que surten al pueblo y comarca; en él se crián excelentes peces de muy buen gusto, y va á desaguar en el Tajo, despues de correr desde su origen, como cuatro leguas en el invierno; lleva bastante agua, y á pesar de tener disposicion para puentes de piedra, es de sentir que no haya uno que pueda servir de paso, ni menos que los ayuntamientos tratasen de ponerle y hacer este servicio al público que tanto le necesita, á pesar de poderse hacer de piedra y excelente á muy poca costa. Confina por N. con la villa de Galves, por S. con San Pablo de los Montes, por O. con Cuerva, y por E. con la villa despoblada de Jumela. Su terreno es muy productivo de toda clase de granos, de suerte que por malas que sean las cosechas, siempre se coge mas que lo suficiente para el consumo del pueblo, trigo, cebada, centeno, algarrobas, avena, guisantes, garbanzos, aceite y vino excelente que se pue conservar en el mejor estado tres y mas años, á pesar del poco esmero en la composicion de él, y de lo mal que trabajan ó cultivan las viñas. Es abundante de caza de perdices, conejos, liebres, venados, corzos, javalies, etc. Industria: una fabrica casi arruinada de loza fina, propia del Exmo. Señor Duque de Frias, en la que hay disposicion y esta experimentado que se puede hacer tan buena que compita con la inglesa: fabricas de estameñas, moradas y negras, muy buenas de que se surten varias provincias del reino, doce tintes, un batan, alfarerías, hornos de teja y ladrillo, caleras y tres atahonas. Dist. 6 leguas de la capital, 18 de Madrid y 11 de Talavera de la Reina, y es camino real por los montes para la Estremadura. Contr. 27,046 rs. 24 mrs.



**MENAZA**, L. S. de España, provincia de Palencia; partido de Carrion. Reg. P., 17 vecinos, 56 habitantes, 1 parroquia. Sit. cerca del río Camasa, lindante con términos de Matalbaniega y Quintanilla de las Torres. Produce trigo, cebada, legumbres, garbanzos, lino, patatas y yerba para toda clase de ganados. Dist. 11 leguas de la cabeza de partido. Contribuye con la jurisdicción de Aguilar de Campó.

**MENCIDE**, Ald. S. de España en Galicia, provincia y obispado de Lugo, jurisdicción de Carteyre. Es una de las que componen la parroquia de Santa Maria de Carteyre (*Véase*).

**MENCUI**, Ald. S. de España, provincia de Cataluña, corregimiento de Talarn, obispado de Seo de Urgel. A. O., 18 vecinos, 89 habitantes, parroquia aneja de Estachs. Sit. en terreno montañoso, y sus habitantes se dedican á la agricultura. Produce trigo.

**MENDARO**, Valle de España, provincia de Guipuzcoa, á 1 legua de Motrico y Deva y otra de Elgoibar; consta de 80 á 100 casas, parte de ellas derramadas en toda la estension del valle y las demas en la inmediacion de las iglesias; 98 vecinos, 500 hab., 2 parroquias, cuya jurisdicción temporal está dividida entre las tres indicadas villas y la espiritual entre los obispos de Calahorra y Pamplona. Atraviesa el valle el río Deva, a cuya margen derecha está una de las parroquias llamada Garagarza; y a la izquierda la otra que se titula de Azpilqueta. Junto á la primera hay un convento de monjas Agustinas. Lo mas notable de este valle es el nacimiento ó fuente llamado Quilimon, que en algunos veranos se hace intermitente, y en su curso hasta unirse con el río Deva, que sera de medio cuarto de legua, mueve 2 ferrieras y 12 piedras de molino en 4 paradas. En la parroquia de Garagarza nació el intendente don José Agustín de Larramendi, ingeniero de gran mérito y autor de unos excelentes planos y memorias para la navegacion interior del reino, de quien hacemos mencion en diferentes art. de esta obra.

**MENDAROZQUETA**, L. S. de España, provincia de Alava, hermandad de Cigoitia, arciprestazgo de Armentia, vicaria de Victoria, diócesis de Calahorra; 16 vecinos, 77 habitantes, 1 parroquia. Situado en una pequeña altura que domina la circunferen-

cia de sus términos bastante llanos. Le ciñen por N. y E. dos montecitos próximos cada uno como de 1 legua de circunito, los cuales estan poblados de robles ocornos y trasnoches no muy gruesos. Confina por N. con Burmaga, distante  $\frac{1}{2}$  legua. Por E. con Ciriano y Minano menor, á distancia de  $\frac{1}{4}$ , por S. con el monte de Araca, que le cae muy próximo, y por S. y O. con Mendiguren y Echavarri de Viña, distante el primero  $\frac{1}{2}$  legua y el segundo  $\frac{1}{4}$ . Tiene dos fuentes bastante copiosas; una y la mas abundante dentro del pueblo, y otra á corta distancia, con cuyas aguas, máy sanas y cristalinas, se forma un pequeño arroyo en que se crian algunas truchas, anguilas, zarbos y cangrejos, y corriendo hacia S. desagua en el Zadorriá; al S. E. y á corta distancia, se advierten vestigios de un pueblo arruinado que se llama Guernica, y aun conserva el mismo nombre este mortuorio que pertenece en comun á Mendarozqueta, Ciriano y Mendiguren. Fue patria del obispo don Francisco Ochoa de Mendarozqueta. Dista 1  $\frac{1}{2}$  legua al N. de Victoria.

**MENDATA**, Anteiglesia de España, señorio de Vizcaya, merindad de Busturia; 165 vecinos, 757 habitantes. Comprende dos feligresias con sus parroquias, 4 ermitas. Situada en la falda occidental de la sierra de Oiz, a la izquierda del arroyo que da principio al río de Mundaca. Conf. por N. con Arrazua y Ajanguir, por S. con Ibaruri, por E. con Guernicaiz, y por O. con Gorocica y Mugica. Le pertenece el 9.º asiento en las juntas generales de Guernica. El terreno es quebrado, pero abunda de buenos pastos, y tiene muchos montazgos en una circunferencia de 3  $\frac{1}{2}$  leguas. Hay una ferrería y 9 molinos.

**MENDAVIA**, V. de España, provincia de Navarra, condado de Lerin, tercer parte de la merindad de Estella, arciprestazgo de la Berrueza, obispado de Pamplona. A. O., 400 vecinos, 1,830 habitantes, 2 parroquias, una de ellas principal y otra rural que pertenece a los monges de Iraclie, 1 hospital pequeño que se mantiene de las limosnas del pueblo. Este se compone de villa y arrabal; aquella está en altura, aunque no muy grande, y este en bajo con esposicion al mediodia, y es donde habita la mayor parte del pueblo. La villa tiene dos calles, y en su medio está la parroquia principal, y la rural en un extremo hacia el E. Por el O.

hay una dilatada llanura que se estienda hasta los términos de Viana, de cuyos límites dista  $1\frac{1}{2}$  legua. Confina por N. con los Arcos, á 3 leguas, por S. con el Ebro, á  $\frac{1}{2}$ , y por E. con Sesma y Lodosa, á 2. Hay un molino junto á la villa, y sus aguas son solamente de invierno y primavera. A la parte opuesta hay tambien una acequia que se toma del Ebro, una hora mas arriba del pueblo, y con ella se riegan 5,000 robadas de labranzia y 2,000 de sotos para el ganado de la labranzia. Sus productos son trigo, cebada, cent., alubias, cañamo, lino y poco vino. Se mantienen en su término como unas 6,000 cabezas de ganado menudo, y hay unas salinas que tiene arrendadas un particular del pueblo. Es memorable su campo por haber sido muerto en él á lanzas, el año de 1507, el célebre Cesar Borja, hijo del Papa Alejandro VI, cardenal, obispo de Pamplona, y últimamente general de las armas pontificias, con el título de Duque de Valentinois, á quien mataron los soldados del condestable de Navarra. Desde Lerin á esta V. hay  $5\frac{1}{2}$  hor. de marcha militar, en cuyo intermed. se encuentra Sesma.

**MENDAZA**, L. de España, provincia de Navarra, valle y arciprestazgo de la Berrueza, segundo partido, merindad de Estella, diócesis de Pamplona; 35 vecinos, 179 hab., 1 parr., 4 ermitas. Situado en una pequeña cuesta, próximo á un monte encinal, por N. E. y sobre la izquierda del rio Odron. Hay una buena fuente y varias balsas para el ganado. Sobre sus productos (*V. Berrueza la, valle*). Dista 10 leguas de Pamplona, 3 de Estella y  $\frac{1}{2}$  de Cabrega por N. O.

**MENDE**, Aldea R. de España en Galicia, provincia de Lugo, jurisdiccion de Puebla de Parga, obispado de Mondoñedo. Es una de las que componen la parroquia de San Julian de Becin (*Véase*).

**MENDE**, Aldea R. de España en Galicia, provincia de Lugo, jurisdiccion de Ulloa. Esta aldea compone parte de la parroquia de Pujeda (*Véase*).

**MENDECUTE** ó **MONDIZUT**, Monte elevado de España, provincia de Guipúzcoa, entre las jurisdicciones de Tolosa, Albistur y Alegria. Hay en él un castillo circunvalado de paredes de cal y canto de 6 pies de espesor, de figura de un octagono irregular aunque rectilineo, que tiene en su periferia  $3\frac{1}{2}$  estados y 5 pies lineales. En

el centro de este octagono se descubren algunos vestig. de pared y de un pozo cuadrilongo; á la parte oriental tiene una fortaleza avanza la á continuación del castillo principal, cuya periferia es de 23 estados; por la banda de E. estaba la puerta ó entrada, y por la del S. la salida, entre peñas de 8 pies de latitud. Bojando del castillo se ve una pequeña y angosta abertura por la cual con dificultad cabe un hombre, y por ella se da comunicacion á una cueva, y en esta se descubren un campo espacioso y algunas cavernas en su circunvalacion, y sigue al centro un encanado de 45 estados, y en él se ven piramides cristalinas formadas del agua que destilan las peñas. Obra curiosa y tanto mas digna de observarse, cuanto mayor es la dificultad y los pocos sugetos que la han reconocido.

**MENDEICA**, Aldea de la ciudad de Orduña en España, señorío de Vizcaya; 13 vecinos, 62 habitantes. Situada á  $\frac{2}{3}$  de leg. N. N. O. de la ciudad de Orduña, y sus vecinos se hallan divididos en tres barrios, de los cuales los dos mas pequeños se llaman Arteaga y Aquejolo, quedando al mayor el nombre de la aldea. El segundo de dichos dos barrios no tiene sino dos casas, y de ellas la una esta sujeta en lo temporal á Saracho, lugar de la provincia de Alava, y la otra á Mendica. En tiempo pasual reciben sus vecinos los Sacramentos de Penitencia y Comunión de mano de los párrocos de Orduña en la ermita de San Clemente, donde tambien se bautizan los varones, pues las hembras son llevadas á Londoño de abajo, de cuya iglesia, y por mano de su párroco, reciben todos el Viatico y Extremauncion. Entiérnanse allí mismo, yendo á levantar los cuerpos el cabildo de Orduña que es el percceptor de los diezmos, y acompañarlos hasta la jurisd. de Londoño, donde los recibe su cura.

**MENDEJA**, Anteglesia de España, señorío de Vizcaya, merindad de Busturia, obispado de Calahorra; 1 parroquia, 61 vecinos, 340 habitantes. Sit. en una altura, de donde acaso le viene su nombre, que significa monte cillo. Confina por N. con el Océano, por E. con Berriatua y Ondarroa, por S. con Amoroto, y por O. con Lequeitio. Le corresponde el 23.º voto y asiento en las juntas generales de Guernica.

**MENDICOA**, Despoblado de España, provincia de Navarra. (*V. Huarte-Araquil*).

**MENDIELLO**, L. de España, provincia de Asturias, concejo de Caugas de Tineo, partido y arciprest. de Sierra, de la parroquia de Sierra (Santiago de) (*V. este art.*).

**MENDIETA**, L. S. de España, provincia de Alava, hermandad de Ayala, obisp. de Santander, y su vicaría y arciprestazgo de Tudela; 28 vecinos, 136 habitantes, una parroquia, 2 regidores y demás justicia ordinaria común a la hermandad. Conf. por E. con Beotegui, por S. con Retes de Llaneno, por O. con el valle de Mena, y por N. con Retes de Tudela.

**MENDIETA**, Despoblado de España, provincia de Alava, en el término de Aspuru, entre éste y Larrea, lugares, aquel de la hermandad de San Millán, y este de la de Llodio, con 2 ermitas, una de Nuestra Señora de Uruburu, y otra de S. Cristóbal, que fue iglesia parroquial de la antigua población.

**MENDIGORRIA**, V. de España, prov. de Navarra, merindad de Olite, arciprestazgo de la Ribera, obispado de Pamplona; 366 vecinos, 1,800 habitantes, 2 parroquias, una en la cumbre de la sierra, y la otra en el centro del pueblo. Situada en una sierra de muchas y grandes canteras de piedra arenisca, fácil de trabajar, que cerre de E. á O. Por su falda y mano izquierda pasa el río Arga, sobre el cual hay dos puentes de piedra; se le incorpora en frente del pueblo el río Salado que descende de Cirangui. Conf. por N. con Puente la Reina, por E. S. con Artajona, por S. con Larraga, y por O. con Muruzabal de Andion. Goza de asiento y voto en córtes; celebra 8 días de feria desde 22 de julio, y mercado el primer lunes de cada mes. Produce su término abundante cosecha de granos, aceite y vino, y se fabrica aguardiente. También es considerable el número de cabezas de ganado lanar que se mantiene en sus montes. Industria: un molino harinero y otro de aceite.

**MENDIGUREN**, L. S. de España, provincia de Alava, hermandad de Badayoz, arciprestazgo de Armentia, vicaría de Vitoria, diócesis de Calahorra; 11 vecinos, 52 habitantes, 1 parroquia, 1 pequeña ermita en sus términos. Situado en terreno llano, próximo al monte de Araca. Conf. por N. con Echavarri de Cigoitia, por S. con Arangiz, por E. con Durana, mediante dicho monte de Araca, el cual no dista del pueb.

sino como un tiro de bala; y por O. con Foronda, del cual, así como de los dos primeros, dista  $\frac{1}{2}$  de legua. Bánaele por O. el pequeño río Iturrizabaleta, y le pertenece un pedazo de monte en el de Araca, en el cual se crían algunos pequeños robles, espinos y bastante brezo, y mantienen los naturales sus ganados y rebaños. Produce de todo grano. Dist. 1 legua N. de Vitoria.

**MENDIJUR**, L. de España, provincia de Alava, hermandad de Gamboa, arciprestazgo y vicaría de este nombre, diócesis de Calahorra; 19 vecinos, 66 habitantes, una parroquia. Confina por N. con Orenin, por S. con Argomaniz, por E. con Maturana, y por O. con Urizar.

**MENDILIBARRI**, L. de España, valle de Ega, segundo partido de la merindad de Estella, arciprestazgo de la Berrueza, diócesis de Pamplona, prov. de Navarra; 8 vecinos, 42 habitantes. Situado en una pequeña altura próxima á sus montes de encina y roble, y orilla izquierda del río Ega. Produce granos y otras semillas, vino y cañamo. También se cria ganado lanar y cabrío. Dist.  $\frac{1}{2}$  cuarto de leg. del río Ega, y  $\frac{1}{2}$  legua N. de Oco.

**MENDILORI**, L. S. de España, prov. de Navarra, valle de Egües, tercer partido de la merindad de Sangüesa, arciprestazgo y obispado de Pamplona. A. P., 3 vecinos, 16 habitantes, 1 ermita. Situado en una pequeña eminencia, y confina por N. con la villa de Huarte, por S. con Badostain, y por O. con la ciudad de Pamplona. Su cosecha se reduce á trigo, cebada, un poco de vino, y otros frutos menores.

**MENDINA**, Barrio de España, prov. de Santander, part. de Laredo (*V. Liendo*).

**MENDINUETA**, L. S. de España, provincia de Navarra, valle de Izagondoa, cuarto partido de la merind. de Sangüesa, arciprestazgo de Ibargoiti, obispado de Pamplona; 8 vecinos, 39 habitantes, 1 parroquia, 1 ermita, diputado del valle y regidor. Situado en una llanura á  $\frac{1}{2}$  de legua de la villa de Urroz; conf. con Yuso, Reta, Lizarraga y Urroz. Produce bastante trigo, medianamente ordio, avena y otros menudeles. Dist.  $3\frac{1}{2}$  leguas de Pamplona y  $4\frac{1}{2}$  de Sangüesa.

**MENDIOLA**, L. de España, provincia de Alava, hermandad y vicaría de Vitoria, obispado de Calahorra, arciprestazgo de Armentia; 30 vecinos, 140 habitantes, una

parroquia. Confina por N. con Vitoria, por E. con Otazu y Gamiz, por S. con Castillo y por O. con Gardelegui. Es una de las que llaman aldeas viejas de Vitoria, por ser las primeras que adquirió esta ciudad en virtud de donacion del rey don Alonso X, á quien las habian cedido los caballeros de Alava en el año 1258, como consta de instrumento existente en el archivo de dicha ciudad, de que tiene copia la real academia de la Historia. Su cosecha es de todos granos. Dista  $\frac{3}{4}$  de legua de Vitoria.

**MENDIOLA**, Anteiglesia del valle real de Leniz en España, prov. de Guipúzcoa, una de las 7 comprendidas en el partido y jurisdiccion de Escoriaza; 19 vec., 96 hab., 1 parroquia, A. P. Sit. en terreno elevado, á la falda occidental del alto monte ó Peña de Zaraya. Produce trigo, maiz, cebada, centeno y avena. Dista  $\frac{1}{2}$  legua E. de Escoriaza y otra  $\frac{1}{2}$  de Areclavaleta.

**MENDIOROZ**, L. de España, provincia de Navarra, valle de Lizoain, tercer part., merindad de Sangüesa, arciprestazgo de Ibargoiti, obispado de Pamplona; 20 vec., 95 habitantes, 1 parroquia, diputado del valle y regidor. Situado al N. O. y  $\frac{1}{2}$  legua de Lizoain, á la falda de un monte robleal que le cae al N. Su término produce trigo, cebada y algo de vino. Dista 6 leguas de Sangüesa y  $2\frac{1}{2}$  de Pamplona.

**MENDIVIL**, L. S. de España, provincia de Alava, hermandad de Arrazua, obisp. de Calahorra, vicaría de Gamboa; 14 vec., 69 habitantes, 1 parroquia, 3 ermitas. Se gobierna por la justicia ordinaria de la hermandad. Sit. en terreno llano y despejado, al pie de un cerro que le domina por el E. Bañale por O. el rio Zadorra dejándole á la izquierda, y le atraviesa casi por medio el camino real de postas á Francia. Confina por N. con Arroyave, distante  $\frac{1}{2}$  de legua; por S. con Durana á la misma distancia; por E. y á la de  $\frac{3}{4}$  de legua con Ullibarri de Arrazua, y por O. con Retana, distante  $\frac{1}{2}$  legua. Su cosecha es de toda especie de granos. Dista  $\frac{1}{4}$  de hora S. de camino real de Vitoria.

**MENDIVIL**, L. de España, provincia de Navarra, valle de Orba, merindad de Olite, arciprestazgo de Valdorba, obisp. de Pamplona. Se gobierna por el alcalde del mercado de Pamplona; 18 vecinos, 98 habitantes, 1 parroquia. Sit. en una llanura en la calzada que va á Zaragoza, á 2 leguas

N. de Tafalla, á 3 O. de Puente la Reina, á 6 N. E. de Sangüesa y á 1 legua S. de la sierra de Alaiz. Confina por N. con Oloriz, á distancia de  $\frac{1}{2}$  leg.; por E. con Solechaga y Lepuzain, á igual distancia; por S. con la villa de Barasoain, y por O. con Tirapou que dista  $\frac{1}{4}$  de leg. A la izquierda de dicho camino real hay una fuente. Un rio por la banda del N. y otro por la del S. que se une en los términos de su jurisdiccion, y con sus aguas muele un molino harinero. Ninguno de estos rios tiene nombre conocido, y ambos nacen en los montes de Alaiz, Echague y Bariain. Los dos que pertenecen á este lugar estan poblados de encinas muy crecidas y abundan de pastos, de perdices, liebres y conejos. Produce todo género de granos, vino, aceite y bellotas. Ind.: un molino harinero. Dista 4 leguas S. de Pamplona.

**MENDIZABAL**, L. de España, prov. de Alava, hermandad de Gamboa, arciprestazgo y vicaria de este nombre, diócesis de Calahorra; 9 vecinos, 44 habitantes, 1 parroquia. Situado sobre la ribera del rio Zadorra que baña sus términos, dejándole á la derecha; confina por N. con la villa de Salinas de Leniz, por S. con Arroyave, por E. con Nanclares y por O. con Landa. Su cosecha es de granos.

**MENDONES**, L. de España, provincia de Asturias, concejo de Franco; 9 vecinos, 41 hab.; parroquia de Mudes (*Véase*).

**MENDOZA**, Una de las 6 cuadrillas en que se divide la provincia de Alava, y comprende las hermandades siguientes:

|            |                 |
|------------|-----------------|
| Mendoza,   | Huetos ( los ), |
| Gamboa,    | Badayoz,        |
| Barrundia, | Cigoitia,       |
| Asparrena, | Ubarrundia,     |
| Iruña,     | Arrazua,        |
| Ariñez,    | Lacozmonte,     |

vecind. se verán en sus respectivos artículos.  
**MENDOZA**, Hermandad de la cuadrilla del mismo nombre en España, provincia de Alava; comprende las dos villas de Mendoza y Estarrona, las cuales nombran alternativamente entre sus vecinos del estado noble y general, un procurador provincial que las represente en las juntas generales de provincia (*Véanse los artículos de estas villas*).

**MENDOZA**, V. R. de Esp., hermandad de este nombre, prov. de Alava, obispado de Calahorra, vicaría de Vitoria; 35 vec.,

173 habitantes, 2 parroquias. Su gobierno político y justicia ordinaria consiste en un procurador provincial común a la hermandad, alcalde ordinario, 2 regidores, procurador síndico general, 2 jueces cónegales, alguacil mayor y escribano de número. Sit. en la falda de la gran sierra de Badaya, en el extremo de la llanada de Alava. Confina por N. con Martioda, les Huetos y Ullibarrí de Viña; por S. con Iruña y Trespuentes, por E. con Asteguieta y Estarrona, y por O. con la mencionada sierra, extendiendo su jurisdicción  $\frac{1}{2}$  legua de N. a S., y  $2\frac{1}{2}$  de E. a O. Esta dividida en 2 barrios, uno llamado Mendocza y el otro Mendivil, que antiguamente eran lugares diferentes, de los cuales hace mención el antiguo catálogo de los pueblos de la prov., existente en el archivo de San Millán, situándolos en la merindad ó banda de Langares con los nombres de *Mendocza*, que en vascuence vale cuesta ó monte frío, *Mendivil*, que significa monte muerto ó de muertos. Produce trigo, cebada, maíz, mijo, legumbres y hortaliza; se crían vacas, mulas, ovejas, cabras, cerdos, perdices, codornices, palomas, liebres; y en los montes javalies y zorros, y abundan de leña de eucina para su consumo y el de otros pueblos. En el río Zadorra, que pasa tocando sus términos por S. y sobre el cual hay un puente de dos arcos, se crían truchas, anguilas, tenca, barbos, loinas y cangrejos. Tiene por armas tres escudos con dos leones y castillos en el medio.

**MENDOZA (LA)**, Desp. de Esp., prov. y partido de Cuenca. Dist.  $\frac{1}{2}$  legua de la capital.

**MENDREYRAS**, Ald. S. de España en Galicia, provincia de Lugo, jurisdicción de Valeyra. Es una de las que componen la parroquia de Martín (*Véase*).

**MENDROS**, Aldea S. de España en Galicia, provincia de Lugo, jurisdicción de Sarría. Es una de las que componen la parroquia de Villar de Sarría (*Véase*).

**MENESES**, V. S. de España, provincia y obispado de Palencia, part. de Campos. A. O., 167 vecinos, 802 habitantes, 1 parr., 1 ermita. Sit. en una pradera llana y pantanosa, regada por el riachuelo llamado Agrion ó Ambijor. Produce 8,000 fan. de trigo, 9,000 de cebada, 200 de avena, 200 de legumbres, 1,500 crias de ganado lanar y algunas yeguas. Industria: 13 molinos ha-

rineros. Tiene de diámetro su término 1 leg. de tierra labrantía y pastos. Confina por E. con los de Boada y Villeras, por N. con Castil de Vela, por O. con Belmonte y Palacios, y por S. con Montecalegre. Dist. 6 leg. de la capital. Contribuye 10,852 reales 16 mrs. Derechos enagenados 2,548 reales 31 mrs.

**MENGABRIL**, L. S. de España, prov. de Extremadura, part. de Trujillo, obisp. de Plasencia. A. P., 115 vecinos, 433 habit., 1 parroquia, 1 pósito. Sit. á 1 legua S. O. de Villanueva de la Serena, junto al arroyo Hortiga; sus productos son muy semejantes á los de Villanueva (*Véase*). Dist. 15 leg. de la capital y 11 de la cabeza de part. Contr. 5,520 rs. 2 mrs. Derec. enagenados 2,116 rs. 8 mrs.

**MENGA MUÑOZ**, L. S. de Esp., prov., obisp. y partido de Avila, estado de Villatoro. A. P., 50 vecinos, 237 hab., 1 parr. Sit. en la carretera que conduce desde Montescalaro á Salamanca, por Peñaranda de Bracamonte al pie de la sierra llamada el Puerto de Menga. Conf. por N. con Muñotello, por S. con Naharros del Puerto, la Hija de Dios y Belmonte, anejos suyos, y por O. con Cepeda de la Mora. Prod. trigo, cebada, centeno, morcajo, legum., frutas, pastos y ganados. Dist. 6 leguas de la cap., y desde Mombeltran hay 8 horas de marcha militar, en cuyo intermedio se encuentran las Cuebas, la venta y ermita de S. Pedro Alcántara, y la venta del Obispo. La extensión de su término es de 929 fan.; 460 de tierras cultivadas y 473 de incultas; de las cultivadas 48 de segunda suerte empleadas en trigo y ceb.; 408 de tercera á cent.; tierras incultivables 473; que se siembran cada año 192; que descansan dos años 384; empleadas en granos 400; en legumbres 3; en hortalizas y frutas 2; en nabos y patatas 4; en pastos naturales 35; en artificiales 28; tierras concejiles 408; regadías 76; cultivadas por sus propietarios 26; por arrendadores 42; de mayorazgos cultivadas 14; de capellanías cultivadas 4. Contr. 5,815 reales 18 mrs. Derec. enag. 902 rs. 16 mrs.

**MENGLANA (LA)**, Cot. Redondo S. de España, provincia de Aragón, partido de Barbastro, obispado de Lérida, de la jurisd. del alcalde de Palomar. Dist. 4 leguas de Barbastro.

**MENJIBAR**, V. R. de España, provincia, obispado y partido de Jaen. A. O., 303

casas, 390 vecinos, 1,606 habitantes, 1 parroquia, 2 ermitas, 1 oratorio llamado de las Animas, 1 escuela de primeras letras, 1 hospital, 1 pósito. El nombre de esta villa es de origen arábigo, y está situada a 1 legua de la venta de San Juan, entre esta y el lugar de Torre-Campo, en el camino que va de Madrid á Granada por Alcalá la Real, y á la orilla meridional del Guadalquivir en terreno llano. En medio de la plaza hay una torre cuadrada de 42 varas de alto y 3 de grueso de pared, y al principio de la escalera tiene un cuarto de 5 varas en cuadro, en forma de media naranja, sin que le entre luz por parte ninguna, y en medio de él una mazmorra ó pozo que dicen tiene mina de correspondencia á las Torres de S. Bartolomé en el término de Javalquinto. Toda ella está murada y denota ser obra de godos: esta torre sirvió de atalaya en lo antiguo para resguardo de su campiña. Atraviesaa su término que le dividen del de Javalquinto el río Guadalquivir, y el Guadalbullón ó Jaen, de los cuales el segundo á corta distancia se une con el primero, y pierde su nombre, y hay sobre él una barca para su paso. El término, aunque corto, es fértil en granos y todo género de hortalizas por tener 15 huertas, las que se riegan con un caz de agua que está inmediato, y de su sobrante muele un molino de 4 piedras. Produce su término granos, vino, aceite y ganados, cuyo rendimiento líquido asciende á 501,733 rs. Desde Baylen á este pueblo hay 3½ hor. de camino, y en su intermedio se halla la venta de San Juan. Dista 3½ leg. N. de la capital. Contribuye 21,102 reales 30 mrs.

**MENLLE**, Aldea R. de España en Galicia, provincia y jurisdicción de la Coruña, arzobispado de Santiago. Es una de las que componen la parroquia de San Julian de Barrañan (Véase).

**MEJORCA**, Isla de España en el Mediterráneo la menor de las Baleares. Tiene la figura de un paralelogramo; se estiende de O. N. O. á E. S. E.: su mayor dimensión desde la Mola á la entrada de Puerto Mahon hasta cabo Menorca al N. N. O. de Ciudadela, es de mas de 23 millas; su ancho varia desde 8 hasta 12; su circunferencia tiene 62, y su superficie 236 cuadradas. Está al E. N. E. de Mallorca 24 millas de tierra á tierra, al N. O. ¼ O. de las costas de Cataluña 140 millas, que es el punto mas

inmediato del continente europeo; y de Buja en Africa al N. 180 millas. En longitud de 10° 9' 20" y 10° 42' 15" al E. de Cadiz, y en latitud de 39° 47' y 40° 41' 45". Se divide en 4 términos que son el de Mahon, Ciudadela, Alayor y Mercadal, al que se ha unido Ferrerías. La capital de toda la Isla es la C. de Mahon de que hemos hablado en artículo separado. La población de toda la Isla es de 9,441 vecinos, distribuidos en 11 poblaciones y 44,147 habitantes. La atraviesa un camino magnífico de 29 millas, dirigido por el teniente gobernador el brigadier Kane, cuya anchura es la necesaria para 4 carruages, con márg. de piedra, señales milliarías y buenas posadas. La temperatura de la Isla no es tan benigna como la de sus inmediatas, por hallarse á la desembocadura del golfo de Leon, muy combatido de vientos N. Llueve con mucha abundancia, en términos de que en la superficie de un pie asciende la lluvia, un año con otro, á 27 pulgadas. Las primaveras y otoños son muy desiguales, pero el aire es saludable y puro. Hasta el terreno se resiente del influjo de los vientos nortes, pues las costas batidas por estos se ven llenas de puntas, y presentan un número prodigioso de cortaduras que forman pequeñas bahías. Las que estan al S. son mucho mas iguales y regulares, como espuestas á una posicion mas dulce y templada. Todo el territorio es un peñasco continuado con algunas capas de tierra de diferentes especies. La de las montañas y colinas, es ligera, fina y muy fértil, produciendo con poco cultivo cosechas regulares. La de las llanuras es fria, gredosa y tan impropia para la agricultura como para pastos. Verdad es que los valles se han fertilizado con la tierra que las lluvias han arrancado á los montes, pero ha sido á costa de estos: suelen encontrarse en aquellos algunas yerbas útiles para los ganados.

Los únicos montes considerables que tiene la Isla son el Toro, y el de Santa Agueda, con algunos menores que los rodean, pero como estan en el centro no la abrigan ni producen el buen efecto que los de Mallorca. Todo lo demas es terreno ondeado y espuesto á la violencia de los vientos. De aqui nace la escasez de arboles y bosques de consideracion, exceptuando uno bastante grande que hay en el término de Ferrerías á los dos lados del camino, y otro mucho menor en el de Mercadal. Ambos carecen de fieras,

pero no estan libres de animales ponzoñosos como las culebras y los alacranes. Tambien carece de minas de metales preciosos, pero las tiene de hierro, cobre y plomo, aunque el trabajo de su laboreo seria mayor que el beneficio, por la notable escasez de leña.

Tiene canteras de mármoles que se hallan en la superficie de la tierra, y pórfido y alabastro, superior al de Italia. Hay tambien una piedra viva de color de carne, que aunque menos noble que las anteriores, seria, si se trabajase y puliese, muy útil para columnas, pilastras, gradas, estatuas y otros usos; hay canteras de pizarra, de pedernal y de cal, pero los habitantes no aprovechan, para sus obras y fortificaciones, sino la piedra comun que se saca con mucha facilidad y se endurece despues con los aires.

Las cosechas ó productos se reducen á 64,000 cuarteras de trigo, 19,000 de cebada, 20,000 cargas de uvas, 16,000 quintales de lana, 2,000 de queso, algun aceite, rica miel y mucha sal; bastantes árboles frutales, excelentes legum. y hortal., y algunos gan., que habiéndose traído de Francia, Italia y Berberia, han prosperado en la Isla. La pesca y sus especies son las mismas que las de la costa, es decir, de poco sabor por lo comun; pero esquisito el marisco, singularmente el de Puerto Mahon.

En cuanto al carácter de los habitantes se pueden dividir en tres clase los del término de Mahon, los que habitan el centro de la Isla, y los de la orilla opuesta ó Ciudadela. Los primeros son mas industriosos, y el mucho trato con los ingleses les ha hecho tomar muchos de sus hábitos y modales. Los pageses, ó del interior, son mas toscos, taciturnos y duros en el trabajo. Estos conservan la antigua fama de destreza en el uso de la honda que tuvieron los pithiusos, pues la manejan con tal arte que es bien raro no dar con el primer tiro en el blanco que se proponen. Los de Ciudadela que habitan las costas son generalmente mas hábiles que el comun de los paisanos, a lo que contribuye no poco, el ser el centro de la nobleza. Esta conserva en todo sus antiguas costumbres, gravedad y constancia, y es muy semejante á la de Mallorca. Son religiosísimos y obedientes, tienen el color moreno, sobre todo el paisanage, aunque las mugeres y niños tienen las facciones regulares, los ojos y cabellos negros y los dientes muy blancos.

Por lo que hace á su industria está bastantemente atrasada, como la de otras islas del Mediterráneo y varias provincias del continente. Su comercio de estraccion se reduce á 10,000 arrobas de vino, cuyo valor está graduado en 24,000 pesos al año; 1,400 quintales de lana, cuyo valor es de 5,400 pesos: el del queso sube á 4,800 pesos, y el de la miel, cera y alcarras á 1,600. El de su introduccion asciende á mucho mas, pues sin contar la infinidad de art. de segunda y tercera necesidad ó de lujo, les faltan todos, ó los mas de los años, 35,000 cuarteras de trigo, 10,000 libras de aceite, 1,600 arrobas de aguardiente, 7,200 pesos que consumen en tabaco, 90,000 en paños y lienzos, y todo el resto de sus menesteres 125,000 pesos, con que se puede asegurar sin exageracion, que la balanza esta contra Menorca en 348,600 pesos anuales. Las monedas que corren en la Isla son todas las de oro del reino, y el peso fuerte de plata con todas sus subalternas. La de cobre consiste en tresetas, dobleros y dineros: la mas comun es el doblero.

Se encuentran en esta Isla varias antigüedades, monedas é inscripciones romanas, góticas y arábigas.

MONEDAS DE MENORCA.

Dineros.

|     |           |           |         |                            |
|-----|-----------|-----------|---------|----------------------------|
| 2   | Dobleros. |           |         |                            |
| 6   | 3         | Tresetas. |         |                            |
| 36  | 18        | 6         | Reales. |                            |
| 72  | 36        | 12        | 2       | Pristerinas.               |
| 288 | 144       | 48        | 8       | Escud. ó piezas de á ocho. |

Los naturales del pais cuentan por libras, sueldos y dineros: 12 de estos hacen uno de los inmediatos; y 20 de estos una libra, que equivale á 7 rs. de plata, 4 dobleros.

Ademas de estos dobleros comunes, hay otros de un metal mixto, compuesto de plomo y estaño, de color blanquecino, que empezaron en todo el reino de Mallorca en tiempo de don Jaime II.

El real no valia en otro tiempo mas que 17 doblers. El coronel Pinfolio, que sucedió al brigadier Kane, lo subió a 18.

Los pesos y medidas que corren en la isla, fueron establecidos por Jaime III.

La tabla siguiente manifiesta su relacion.

## Onzas.

|      |             |                  |             |
|------|-------------|------------------|-------------|
| 12   | Libra corta |                  | Libra larga |
| 32   | 3           |                  |             |
| 1248 | 104         | 24 $\frac{1}{2}$ | Quintal.    |

El quintal vale 91 libras, 8 onzas, siendo la libra de 16 onzas.

## Pulgadas.

|    |         |
|----|---------|
| 8  | Palmo.  |
| 64 | 8 Cana. |

El palmo vale 7  $\frac{1}{2}$  pulgadas, la cana 5 pies y 2 pulgadas, todo ingles. Todas las obras de albañilería se miden por canas.

## MEDIDAS PARA GRANOS.

## Mut.

|    |           |
|----|-----------|
| 6  | Barcella. |
| 36 | 6         |

La cuartera vale 2 y  $\frac{1}{2}$  cuartillas, medidas inglesas. Estas medidas son rasas para trigo, y colmadas para legumbres.

## MEDIDA LÍQUIDA.

## Cuartilla.

|                 |          |   |
|-----------------|----------|---|
| 5 $\frac{1}{2}$ | Bota.    |   |
| 21              | 4 Carga. |   |
| 84              | 16       | 4 |

La bota vale 133 gallones, medida inglesa.

MENOSCA, Poblacion de los antiguos vardulos, sujeta al convento jurisdiccion de Ciunia, provincia Tarraconense. Plinio hizo mencion de ella al describir la España Citerior, situandola en la costa del mar Cantabrico, al O. de Morosqui, y al E. de Vesperies. Tolomeo, que solo nombra en los vardulos esta ciudad maritima, la hizo mas oriental que la villa y rio Deva: parece pues, que aquella ciudad debia estar situada entre San Sebastian y la mencionada villa de Deva.

MENOYO, L. S. de España, provincia de Alava, hermandad de Ayala, obispado de Calahorra, su vicaria y arciprestazgo de Ayala; 12 vecinos, 58 habitantes, 1 parroquia aneja á la de Quejana, 1 ermita, 2 regidores y demas justicia comun á la hermandad. Confina por E. con Echagoyen, por N. con Quejana, por O. con Oceca y por S. con Salmantor, estendiéndose su término  $\frac{1}{2}$  legua escasa, con unos caminos ásperos y costaneros, por lo que, y por hallarse la poblacion entre montañas, es de mala localidad. Dista 8 leg. escasas S. O. de Vitoria, 2 igualmente escasas de la ciudad de Orduña, y 5 largas N. de Bilbao.

MENS, Jurisdiccion S. de España en Galicia, provincia y arzobispado de Santiago. Compuesta de 15 feligresías, que son: San Esteban de Buño, San Martin de Cances, Santa Maria de Cereu, San Cristobal de Cerqueda, San Esteban de Cesullas, San Pelagio de Coristanco, Santiago de Mens, Santo Tomé de Nemeño, San Juan de Niños, San Martin de Oca, San Salvador de Pazos, San Andres de Tallo y San Pedro de Valencia, en cuyos respectivos artículos puede verse su poblacion, situacion, productos, industria y contribucion. Dista 8 leguas de la capital.

MENS (SANTIAGO DE), Feligresía S. de España en Galicia, provincia y arzobispado de Santiago, jurisdiccion de Mens. J. O., 83 vecinos, 410 habitantes, 1 parr. Contr. 1,000 reales.

MENTERA Y BARRUELO, L. S. de España, provincia y obispado de Santander, partido de Laredo, valle de Ruesga. A. O., 64 vecinos, 214 habitantes, 1 parroquia que tiene por aneja la de Barruelo. Para su situacion y productos (véase Ruesga). Dista 20 leguas de Burgos. Contr. con el valle.



**MENTRIDA**, V. S. de España, prov. y partido de Madrid, arzobispado de Toledo. AA. OO., 6-8 vecinos, 2,733 habitantes, 1 parroquia, 1 ermita, 1 pósito, administ. subalterna de loterías. Situada en la falda de una cuesta, á cuyo pie pasa un arroyo llamado Valcornejo, que la divide en dos barrios alto y bajo. Tiene dos alamedas que sirven de paseo, á cuyo extremo hay dos abundantes fuentes. Confina por S. con la torre de Esteban Ambran, por O. con la villa del Prado, con Villamanta, Villamanilla y la Aldea. Sus campos son los mas deliciosos, poblados de olivares, famosas viñas tempranales, cuya uva es preciosa comida en fruta, muchas higueras, huertas, y un gran monte donde se engorda mucho ganado de cerda. Produce sobre 60,000 arrobas de vino anualmente, bastante aceite, granos y legumbres. Dista 8 leguas O. de la capital. Contribuye 60,346 rs. 32 mrs. Derechos enagenados 24,653 rs. 2 mrs.

**MENTUY**, L. S. de España, provincia de Cataluña, corregimiento de Talarn, obispado de Seo de Urgel. A. O., 8 vec., 59 habitantes, 1 parroquia. Situado en terreno montuoso, aunque de buena calidad. Confina por E. con Moncortés, por S. con Peracals, por O. con Puigcerver y por N. con Pobleta. Produce trigo. Dista 45 horas de Barcelona y 6 de Talarn. Contribuye 711 rs. 4 mrs.

**MENUDEYRO**, L. de Esp., provincia de Asturias, concejo de Navia; 2 vecinos, 10 habitantes, parroquia de Montaña de Rio negro (*Véase*).

**MEÑACA**, Anteiglesia de España, señ. de Vizcaya, merindad de Uribe, obispado de Calahorra; 1 parr., 3 ermitas, 55 casas, 317 vecinos, 1,438 habitantes repartidos en diferentes barriadas. Está situada al pie de la sierra de Sollube, de donde descende un arroyo que atraviesa su término; y en la cañada de Zuluaga que está en él, se encuentran minerales de metal amarillo y venas de yeso, que es bastante escaso en el señorío. Confina por N. con Bermeo, y la anteiglesia de Munguia, por O. con esta misma, por E. con Fruniz, Arrieta y Bermeo, y por S. con Gamiz y dicho Fruniz. Le corresponde el 63º asiento en las juntas generales de Guernica. Tiene una ferretería y cuatro molinos.

**MEOZ**, L. de Esp., provincia de Navarra, valle de Longuida, tercer partido de la me-

ridad de Sangüesa, arcipr. de Ibargoiti, obispado de Pamplona; 19 vecinos, 17 casas, 91 habitantes, 1 parroquia, dip. del valle y regidor. Situado en una eminencia con pendiente al S. O., y por esta parte confina con la villa de Aoiz; tiene un monte robleal, bastantes viñas y tierras. La regata de Zorigueta pasa por la banda del N. Dista  $\frac{3}{4}$  de leguas de la villa de Aoiz.

**MEQUINENZA (OCTOCESA)**, V. S. de España, partido y corregimiento de Zaragoza, obispado de Lérida. A. O., 350 vec., 1,465 habitantes, 1 parroquia, 1 posada, 76 casas, 1 pósito. El nombre de esta villa es de origen arabigo, y está situada á orillas del Ebro que corre por S., sobre el cual tiene una barca para su tránsito que sufre carruage. En el mismo rio tienen los vecinos unas 60 barcas, algunas de las cuales pueden conducir 300 cahices de granos. Al E. pasa el Segre, y uno y otro rio la sirven de defensa. Produce granos, ganados y hortalizas, algun vino y aceite. Riega con las aguas del Ebro, por medio de noria, 80 cahizadas de tierra; pero pudieran regarse hasta 600, tomando el agua en el término llamado *Presed de las Yeguas*.

En el barrio nuevo, fuera del recinto de la villa, estan los cuarteles para la tropa, almacenes de artillería, viveres y la plaza de armas. El castillo es una casa fuerte ó palacio que fue del marques de Aitona, en lo alto de una elevada montaña, cuya subida es muy áspera por todas partes, menos por la de O. Este castillo sirve como de barrera á los rios Ebro y Segre, en el punto de su confluencia, á 7 leguas de Lérida, 1 del convento del Escarpe, que es la union del Cinca y Segre, 3 de Fraga, 11 de Tortosa y 20 de Zaragoza. La mayor longitud de la montaña de E. á O. es de 2,000 varas y 900 de N. á S. Tiene en su cima una planicie de la misma configuracion.

En los tiempos antiguos era muy reducida la villa, pero despues se fue extendiendo hácia el O. ó camino de Zaragoza, formando un arrabal, con lo que desapareció el muro que cerraba esta parte del llano; y S. M., descaendo no hacer perjuicio á los vecinos, permitió la subsistencia del arrabal declarando que, cuando las circunstancias lo permitiesen, se cerraría, dejándolo dentro de las fortificaciones del pueblo. Esta edificado en la caida meridional de la referida montaña, ocupando la faja del terr. llano

que hay entre aquella y el Ebro. En la guerra de sucesion hizo grandes servicios a la causa del señor Felipe V, como plaza de depósito y de comunicacion, particularmente durante los sitios de Lérida y Tortosa. Latitud  $41^{\circ} 16'$ , longitud  $16^{\circ} 40'$  de la l. del H. En marzo de 1808 fue tres veces acometida por los franceses, y siempre fueron rechazados. En 20 de mayo de 1810 fue embestido este castillo por un numeroso ejército francés, y al cabo de doce dias de resistencia y gran pérdida del enemigo, se entregó por capitulacion, y en febrero de 1814 se recobró. Dista 26 horas de Zaragoza,  $4\frac{1}{2}$  de Fraga y 9 de Caspe, 14 leguas N. O. de Tortosa y 72 N. E. de Madrid. Contribuye 11,857 reales 32 maravedises.

**MERA**, Aldea S. de Esp. en Galicia, provincia de Lugo, jurisdiccion de Navia de Suarna, y una de las que componen la parroquia de Barcia (Véase).

**MERA (SAN PEDRO DE)**, Feligresia Ab. de España en Galicia, provincia, obispado y jurisdiccion de Lugo. Merino, 16 vecinos, 80 habitantes, 1 parroquia que se compone de las aldeas de Remesal, Crezente, Devesa y Hospital. Contribuye 352 rs. 2 mrs.

**MERA (SANTA MARIA DE)**, Aldea S. de Esp. en Galicia, provincia de Betanzos, jurisdiccion de Santa Maria de Ortigueira, obispado de Mondoñedo; 211 vec., 1,040 habitantes, 1 parroquia con dos pilas. Su situacion y productos se hallarán en el art. de la jurisdiccion con quien contribuye.

**MERA (SANTIAGO DE)**, Aldea S. de Esp. en Galicia, provincia de Betanzos, jurisd. de Santa Marta de Ortigueira, obispado de Mondoñedo. J. O. Su poblacion esta incorporada con la de Santa Maria de Mera, y su situacion y productos en el de la jurisd. con quien contribuye.

**MERANDO**, Aldea ó barrio de España, señorío de Vizcaya, anteig. de Munguia, merindad de Uribe, obisp. de Calahorra (Véase Larrauri y Munguia, anteiglesia).

**MERAS**, L. de Esp., prov. de Asturias, concejo de Valdés; 20 vec., 98 habitantes, parr. de San Pedro de Paredes (Véase).

**MERCA**, Aldea S. de Esp. en Galicia, provincia de Orense, jurisdiccion de Payo Muñiz. Es una de las que componen la parroquia de Villar de Payo Muñiz (Véase).

**MERCADAL**, Término de Esp. en la Isla de Menorca; es el menos poblado de

la isla respecto a su estension, pues en doce millas de largo sobre diez de ancho, apenas cuenta 1,700 habitantes. Bañale el mar por el N., los términos de Mahon por E. y el de Ferrerías por O. que le sirven de limites. Al N. O. de Mercadal, hacia los limites del término de Ferrerías, está el monte de Santa Agueda, es de bastante altura que domina otras muchas que le rodean. En su término está la deliciosa granja de Adaya, que es el mejor y mas hermoso terreno de la isla, tendrá mas de dos millas de largo con un ancho muy desigual, que algunas partes pasa de milla y media y en otras no llega a 30 varas. Esta deliciosa huerta, por sus muchas y copiosas fuentes, diversas frutas, amena situacion, salubridad del ayre y medios para caza y pesca, es sumamente agradable, en particular durante los rigores del verano.

**MERCADAL**, V. R. de Esp. en la Isla y obisp. de Menorca, cabeza del término de su nombre. A. P., 857 vec., 3,995 hab. Sit. inmediato al monte de Toro, y en el centro de la Isla. Este monte es el mas alto de toda ella. El camino que conduce a un convento de Agustinos que está en la cima, es torcido, estrecho, desigual y peligroso en muchas partes. La montaña hace la figura de un pilon de azucar; su vasta pirámide se eleva sobre una base de muchas millas de diámetro. La perspectiva que descubre por todas partes, y que recrea por su variedad, es de la mas grande estension. Tiene una parroquia de quien son anejas Fornells y San Juan de las huertas de Carbonell. Produce trigo, cebada, legumbres, frutas y algunos gan. vacuno, lanar y de cerda. Dista  $10\frac{3}{4}$  millas de Mahon y  $12\frac{1}{2}$  de Ciudadela.

**MERCADAL**, L. Ab. de Esp., provincia, obispado y partido de Santander, abadía de Santillana. Reg. P., 24 vecinos, 95 habit., 1 parroquia. Situado en terreno montuoso, cuyas vertientes van a parar al rio Besaya, lindando con la Barquera de Cartes, Mijarros y Elguera, valles. Prod. maiz, heno, buenas aguas, leña, pastos y gan. vacuno. Dista  $25\frac{1}{2}$  leguas de Burgos. Contrib. con la Abadía.

**MERCADERA (LA)**, L. S. de España, provincia de Soria, partido de Caltanazor, obispado de Osma. A. P., 9 vec., 40 hab., 1 parroquia aneja de Rioseco. Situado en una altura a 150 pasos del camino real de

Soria. Terreno feraz que produce buen grano, cañamo y hortal. Tiene una fuente. Los vecinos son todos labradores. Confina por N. con Blacos, por E. con Rioseco, por S. con Escobosa, y por O. con el río Avion. Dista 6 leguas de la capital y 3 del Burgo de Osma. Contribuye 177 rs. 16 mrs. Derechos enagenados 65 rs. 32 mrs.

**MERCADEYROS**, L. de España, prov. de Asturias, concejo de Franco; 7 vecinos, 29 habitantes, parroquia de Muides (*Véase*).

**MERCADIJAS**, Despoblado R. de Esp., prov. de Cuenca, part. de Huete, jurisd. de Villalba del Rey. Dista 4 leguas de la cab. de partido.

**MERCADILLO**, V. E. de España, prov., partido y obispado de Salamanca, cuarto de Baños; 1 vecino, 5 habitantes, 1 parroquia. Situada en terreno montuoso, cuyas vertientes van á parar al río Huerva, que corre á corta distancia; linda con término de Vilvis y Muñoz. Produce trigo, centeno, algarroba, pastos y ganados. Dista 9 leguas de la capital. Contribuye 299 rs. 5 mrs.

**MERCADILLO**, L. S. de España, prov., obisp. y tercer partido de Santander, junta de Samano y Castro Urdiales, valle de Mena. Esta es la capital del valle de Mena, donde está la cárcel y casa de ayuntamiento para todo él. Situado á la margen derecha del río Cadagua. Confina por N. con Entrambasaguas, por E. con Medianas, por S. con Coviles y por O. con Villasana (*V. Mena, valle*). Celebra mercado todos los viernes. Dist. 20 leg. de Burgos. Contr. con el valle.

**MERCADILLO**, L. de España, prov., y partido de Avila, sexmo de Serrezuela. A. P., 86 vecinos, 341 habitantes, 1 parr. Produce lino, legumbres, trigo, centeno y pastos. La estension de su término es de 2300 fanegas, de las cuales 2,000 de tierras cultivadas y 300 de incultas; de las cultivadas 20 de primera suerte destinadas á lino y legumbres; 200 de segunda á trigo, 1,780 de tercera, á centeno; fertilidad general 4 por 1; tierras que se siembran cada año 553; que descansan 2 años 1,046; empleadas en granos 1,000; en pastos naturales 300; tierras conegiles 43; regadías 20, cultivadas por sus propietarios 210; por arrendadores 1,700; de mayorazgos cultivadas 698; de capellanías cultivadas 294; de comunidades religiosas cultivadas 127. Es pueblo escaso de agua. Dista 12 leg. de la capital. Contribuye con Narrillos 3,616 rs. 24 mrs.

**MERCADILLO DE LLANTADA**, L. de España, encartaciones de Vizcaya, valle de Sopuerta, obispado de Santander. Tiene 1 parroquia que es aneja del lugar de Sopuerta (*V. este art., lugar y valle*).

**MERCADO**, L. de España, provincia de Asturias, concejo de Oviedo; 6 vec., 28 hab., parroquia de San Julian de los Prados (*V. este artículo*).

**MERCEDES** (NTRA. SRA. DE LAS), Cot. Red. S. de España en Galicia, provincia y obispado de Orense, jurisd. de su nombre. J. O., 97 vecinos, 483 habitantes, 1 parr. Dista 8 leguas de la capital y 23 de Santiago. Contr. 300 rs.

**MERCORAOS**, Ald. Ab. de España en Galicia, prov. y obispado de Lugo, jurisd. de San Antolin de Toques. Es una de las que componen la parroquia de San Pedro de Folla de a (*Véase*).

**MERCURIN**, Ald. R. y Ord. de España en Galicia, provincia de Lugo, jurisdiccion de Caurel. Es una de las que componen la parroquia de Seoane (*Véase*).

**MERCURIN** (SAN CLEMENTE DE), Felig. S. de España en Galicia, provincia de la Coruña, jurisdiccion de Lendoño, arz. de Santiago J. O., 38 vecinos, 199 habitantes, 1 parroquia. Dista  $4\frac{1}{2}$  leg. de la cap. y  $5\frac{1}{2}$  de Santiago. Contribuye 1,157 rs. 4 mrs.

**MERCURIN** (SAN JUAN DE), Feligresía E. de España en Galicia, provincia y arz. de Santiago, jurisdiccion de Mesia. J. O., 18 vecinos, 90 habitantes, 1 parroquia. Sit. á la margen izquierda del río Tambe, lindando con las parroquias de Prates, Pastor, San Estevan del Campo y Carleyro. Para sus productos (*V. Arzua*). Contr. 400 rs.

**MERDER**, Río de España en Cataluña (*Véase Ter*).

**MERÉ**, L. de España, prov. de Asturias, concejo de Llanes, obispado de Oviedo; 40 vecinos, 196 habitantes, incluidos los de los barrios de Hilecedo, Cueto (el) y Meré, parroquia de Ardisana (*V. este art.*). Dista  $\frac{5}{8}$  de legua al E. de Villanueva, y 3 leguas de la cabeza de partido.

**MERELOS y FABRINO**, Felig. Ab. de España en Galicia, provincia de Betanzos, jurisdiccion de Sobrado. J. O., 28 vecinos, 136 habitantes.

**MEREN, MIRAVALL y ARGENTEUS**, L. R. de España, provincia de Cataluña, subdelegacion y obispado de Seo de Urgel, corregim. de Puigcerdá. A. O.; el número

de vecinos está con Noves, 1 parroquia Produce centeno. Dista 41 horas de Barcelona y 5½ de Seo de Urgel. Contr. 1,099 rs. 26 maravedises.

**MERENDESES**, Coto Red. de España, provincia de Zamora, partido de los lugares del Pan. Situado a orillas del río Valderaduey, confinando con término de Algodre y Melacillos. Produce granos.

**MERENS** (SAN CIPRIAN DE), Cot. Red. S. de España en Galicia, provincia y obisp. de Orense, jurisdicción de su nombre. J. O.. 65 vecinos, 306 habitantes, 1 parroquia. Sit. á la falda de un monte y orilla del río Miño (*V. Rabino*). Produce vino, maíz, y buen lino. Dista 5 leguas de la capital y 16 de Santiago. Contribuye 2,004 rs.

**MERES** (VENTA Y CASERIO DE), L. de España, provincia de Asturias, concejo de Siero, obispado de Oviedo, parroquia de Tinana (*V. este art.*). Contr. 490rs. 26 mrs.

**MÉRIDA**, Partido de España, prov. de Extremadura. Consta de 40 pueblos con A. M., A. O., A. P. y gobernador en la capital; cuyos vecindarios, situación y productos se hallarán en sus respectivos artic.

**MÉRIDA** (MORAT) (EMERITA AUGUSTA), Ciudad Ord. de España con voto en cortes, provincia de Extremadura, cabeza del part. de su nombre, 1 riorato de San Marcos de Leon. Gobernador político y comandante de armas, A. M. de primera clase, administración de rentas de partido y subalterna de loterías, subdelegación de Reales Maestrazgos con su administrador tercero, caja de correos y subdelegación de policía. Su territorio es de la orden de Santiago, y su provisor, juez eclesiástico de los partidos de Mérida y Montanches; 1,200 vecinos, 4,890 habitantes, 2 parroquias: la primera de Sta. Maria, con 2 curas de la orden que gozan por dotación de sus destinos los productos de la dehesa de las Medianas, en Jerez de los Caballeros la segunda de Santa Olaya, convento extramuros de las caballerías de la orden, con su vicario perpétuo: 4 conventos de frailes, 4 de monjas, todos en decadencia; 1 beaterio, 2 hospitales, el uno de San Juan de Dios; 6 ermitas, 7 hermandades y cofradías, 1 pósito, real cárcel, 669 casas de cómoda habitación, y además 19 edificios de primér orden entre conventos é iglesias y palacios antiguos de grandes títulos que antes residían en la ciudad y que ahora habitan sus administradores; 1 parador,

4 pesadas y casa de postas con 6 caballos, para las carreras de Portugal y Andalucía.

El primer nombre de esta ciudad es de origen griego, y el segundo romano, y en ella se encuentran inscripciones y otras antigüedades. Situada a los 12° 15' de long. y 38° 54' 2" de lat. N., en una hermosa y fértil campiña que forma una hondonada por la mayor elevación de toda su circunferencia, que la componen diversos cerros de superiores tierras cultivadas. Por la parte del S. baña sus muros el Guadiana, que corre de E. a O., y por esta parte el Albarregas, que se incorpora a su inmediación, formando entre ambos un semicírculo. Sobre el primero tiene un magnífico puente romano, reedificado en el reinado del señor don Felipe II en 1560. Consta de 81 arcos desiguales, de 933 varas de largo y 24 de ancho, y fue cortado por los ingleses nuestros aliados en la noche del 5 de abril de 1812, a efecto de la toma de Badajoz que se verificó aquella misma noche por asalto; sobre el segundo tiene el de su nombre, de 5 arcos, el cual tiene la ciudad por armas, y a su inmediación se hallan los milagros de Albarregas, nombre vulgar que se da a los elevados, suntuosos y magníficos pilares, restos de un acueducto romano que conducía las aguas á la ciudad para sus fabricas y otros usos. Creen algunos, aunque ignoramos con qué fundamento, que esta ciudad fue edificada por Tubal, que la llamó *Morat*, fijando en ella su residencia como punto céntrico é intermedio de los tres reinos en que parece que dividió la España y repartió á sus tres hijos 143 años despues del diluvio. Pero esta es una de las muchas vulgaridades con que se ha oscurecido la historia de nuestras principales poblaciones, creyendo darlas un gran lustre con estas fábulas absurdas.

Concluida por Augusto Cesar la guerra de Cantabria, y sujetas todas las demas provincias, concedió á sus soldados *Emeritos* una porción del país de la Bética y Lusitania para que fundasen una colonia que verificaron en Mérida, 27 años antes del nacimiento de Nuestro Señor Jesucristo, y llamaron *Emerita Augusta*, nombre compuesto del suyo propio de Emeritos y de Augusto su emperador, que la mandó edificar. Fue capital de la antigua provincia Lusitánica.

Si bien fue grande y suntuosa esta ciudad

en tiempo de los romanos, no lo fue menos en el de los godos, que la respetaron y tomaron igualmente por asiento y corte, estableciendo en ella además la santa iglesia metropolitana, que ocuparon prelado los santos y varones apostólicos; pero en los años desgraciados de 701 á 715, de los reinados de Witiza y D. Rodrigo, ea que se abrieron las puertas de la España á los moros, todo dejó de existir por la asolacion mas espantosa. De las grandezas de esta ciudad en lo antiguo y sus sucesos memorables, pudiéramos llenar muchas páginas, sino hubiera su historia particular, escrita en 1633 por Bartolomé Moreno de Vargas, natural y regidor perpetuo de ella, pudiendo consultarse además el tomo 8.º del viaje de España, de don Antonio Ponz, carta cuarta y quinta. No obstante, parece del caso dar noticia de algunos monumentos que aun conserva, como son el anfiteatro, el circo Maximo, la Naumaquia, el hermoso arco de Trajano, y la fortaleza llamada el Conventual, que fue la residencia de los soberanos y de los obispos, hasta la traslacion de la silla metropolitana á Santiago en 1120. Despues la ocuparon los templarios hasta su estincion en 1305; y últimamente el convento de la orden de Santiago, de San Marcos de Leon, hasta su traslacion al punto que hoy ocupa. En la huerta de este edificio se conserva un algibe, singular por su construccion, con su gran estanque construido al aire. En la primera parte de su bóveda habia una iglesia, despues mezquita de los moros, fabricada por los godos. En ella se cantó el *Te Deum* despues de bendecida, el 10 de diciembre de 1228, por la victoria conseguida contra los moros en este dia, por el rey D. Alfonso el IX, en que tomó la ciudad despues de la batalla de las *Matanzas*, en un valle de sus inmediaciones que conserva este nombre. Dicha iglesia fue destruida por los franceses que se fortificaron en este alcazar, del cual fueron desalojados por el teniente general don José Zayas, á principios de junio de 1809. Está bien surtida de aguas, pues que además de la cañería que las trae y distribuye á toda la ciudad, hay cisternas y pozos en muchas casas, y las fuentes de Carija y del Concejo, del Borbollon y del Cercho son maravillosas por sus virtudes medicinales. Hay un lavadero de lanas á poco mas de ½ legua de la ciudad, que recibe las aguas del magnífico lago de Proserpina, distante

1 legua N., construido por los romanos y llamado vulgarmente Charca de la Albuera. Otra hermosa charca llama la de Cornalbo, casi superior á la otra por su mayor estension, y por el mérito de sus muros y oficinas, es tambien obra de los romanos: en ella hubo una fabrica de papel, y hoy esta abandonada.

En medio del rio Guadiana y cerca del puente, se ven los fragmentos de una plaza de bastante estension que en la antigüedad lo fue de comercio, cuya planta es un pentágono irregular. En medio de la ciudad existe un magnífico arco triunfal, que hoy llaman de Santiago, de disformes piedras sillares, pero en el dia le falta el adorno de marmol que segun noticias tenia antiguamente, y estaba dedicado á Trajano.

El circo Maximo servia para los espectáculos que hacian representar los romanos, y se cree que en el frente ó gola del medio círculo se añadia un teatro de madera. Este circo está muy destruido, por haberle quitado porcion de piedras de silleria, y los arcos que cubrian las 6 entradas superiores. Habia 13 entradas bajas de las bóvedas subterráneas, por donde se introducía el pueblo. La Naumaquia se llenaba de agua por dos conductos, y servia para la diversion de los combates navales del pueblo romano, que ejecutaban dos embarcaciones. Tenia poco mas ó menos la misma capacidad que el circo: uno de los conductos era el que existe hoy en dia, el otro se ha perdido enteramente. El agua de la referida Naumaquia, pasaba sobre algunos pilares junto al circo, pero no quedan vestigios de ellos, y la misma Naumaquia está casi llena de tierra y sus paredes y galeria destruidas.

El circo servia para las corridas de caballos y otros juegos que usaban los romanos. Habia en medio de él 3 paralelogramos para la gente de distincion, y 2 pozos que recibian las aguas llovedizas de todo el circo. Tambien tenia su anfiteatro que lo circunvalaba; pero este edificio esta enteramente arruinado y convertido en huerta de San Lazaro.

Sus montes de encina y alcornoque, producen mucha madera y bellotas, que es una parte de la riqueza del pais. El monte bajo produce asimismo grana con abundancia, que van á recogerla á su época cuadrillas de valencianos. Su vasto término contiene muchas dehesas de pasto y labor, que aprovechan

ganados trashumantes y de todas clases del país. El de cerda es muy lucrativo por la conveniencia con que se cria, y las negociaciones que se hacen con otros pueblos y provincias, donde los ceban ó consumen. De las cuatro especies de vacuno, lanar, cabrío y de cerda, se crían anualmente en este término mas de 50,000 cabezas. También se mantienen grandes yegadas, no tanto para la cria de caballos cuanto para la trilla de las mieses.

Los productos agrícolas consisten en cerezas cosechas de trigo, cebada, avena, garbanzos, habas y frutas, aceite, vinos esquisitos, mucha caza mayor y menor y pesca. Igualmente es abundante y esquisita toda clase de hortalizas. Industria: 2 fabricas de jabon blando. Hay en su término mina de plata. Celebra feria el 8 de febrero, y ademas otra titulada de San Bartolomé, en cuyo dia se publica, y concluye el 4 de setiembre; en ella se comercia en ganados que concurren de todas especies en gran número, y en particular del de cerda, del que se han registrado algunos años 30,000 cabezas.

Es patria de Santa Eulalia Martir; del poeta Deciano que floreció en Roma en tiempo de Augusto: de Paulo Diácono, historiador eclesiástico de esta ciudad en el siglo VII; del historiador don Juan Antonio de Vera y Zúñiga que escribió el *Fernando ó la conquista de Sevilla*, un epitome de la vida y hechos del emperador Carlos V., y otras varias obras; de Baltasar Moreno de Vargas, conocido por una obra sobre su país y otros escritos; y de otros ilustres varones en religion, letras y armas.

Distá 1 legua de Alburquerque, 18 S. E. de Alcántara, 17 de Cáceres, 28 de Sevilla, 12 de Elvas y 54 S. O. de Madrid. En el intermedio de Alburquerque á esta ciudad están Villar del Rey, la Roca y la Nava: 8 horas y  $\frac{1}{2}$  de marcha militar de Talavera la Real, en cuyo intermedio se pasa por Lobon, atravesando el rio Guadajira, el arroyo Triperos y el rio Guadiana, todos por puentes; encontrandose la casa de postas de Perales á 1 legua. Y desde esta ciudad á Badajoz hay 9 horas de camino, en el que se pasa por la casa de postas de Perales, Lobon y Talavera la Real, el arroyo de Callamonte, Lentrin, Tripillas, Sau Juan Juajira y Aldea del Conde, con sus puentes y alcantarillas. Contrib. 29,899 rs. 11 mrs. y por aguardientes 652 rs. 11 mrs. Sus rentas

Reales en administracion, incluso el derecho de feria y el de aguardiente, que suelen arrendarse, han producido en el año de 1825, 90,386 rs. 33 mrs., sin contar las estancadas, correos, maestrazgos, encomiendas etc.

MERILLE (SANTA EULALIA DE), Feligresía R. de España en Galicia, provincia y obispado de Mondoñedo, jurisdiccion de Vivero. J. O., 127 vecinos, 628 habitantes, 1 parroquia. Produce maiz, centeno, trigo, castañas, patatas y frutas. Industria: cria de ganado y telares de lienzo. Contribuye 2,020 rs. 3 mrs. por la parroquia y Labora.

MERILLES, L. de España, provincia de Asturias, concejo de Tineo; 28 vecinos, 128 habitantes, parroquia de San Pedro Apóstol de Merilles (*V. este art.*).

MERILLES, (SAN PEDRO APÓSTOL DE Parroquia de España, provincia de Asturias, concejo, arciprestazgo y arcedianato de Tineo, obispado de Oviedo; 58 vec., 278 hab., 1 iglesia parroquial y 2 ermitas. Situada en un parage espuesto al N. O., en una ladera de sierra que divide este concejo de el de Miranda de arriba. Confina por N. con el rio Narcea que separa sus términos de los de Santa María de la Barca, por S. y O. con los de Tuna, y por E. con la parroquia de Quintana, del concejo de Miranda, extendiendo sus términos  $\frac{3}{4}$  de legua de N. á S. y 1 de E. á O. Los vecinos se hallan distribuidos en los lugares de Merilles, Tueres y Combarcio. El terreno en las inmediaciones de los lugares que estan al medio del descenso de la sierra, y lo que sigue por toda la parte mas baja hasta el rio Narcea, es bastante fértil para trigo, escanda y maiz, y las encañadas que median entre los lugares son á propósito para castañas, pero la parte alta solo produce cent. y mijo, yervas y pastos con escasez, por lo cual es corta la cria de ganado. No sucede esto con la cosecha de cereza, pues á proporción del terreno es la mayor y mejor de todo el concejo, bien sea por la calidad y frescura de su sitio, ó ya por el mayor cuidado en el cultivo, de que resulta utilidad considerable á este vecindario, pues ademas de la abundancia con que se consume esta fruta por las gentes en un tiempo en que empiezan los calores y escasea el pan, se llevan muchas á los mercados de Tineo, y los arrieros las compran al pie del arbol de donde las conducen á las montañas de Leon, y aun se aprovecha el

sobranse para cebar los lechones durante su temporada. Dista  $1\frac{1}{2}$  legua de la villa de Tineo y  $\frac{1}{2}$  de Tuña. Contr. 366 rs. 20 mrs.

MERIN (SAN CRISTOBAL DE), Felig. S. de España en Galicia, provincia y arz. de Santiago, jurisdicción de San Mamed de Rivadulla. J. O., 200 vecinos, 950 habit., 1 parroquia que tiene por aneja á San Mamed de Rivadulla. Situado al pie del Pico Sacro. Confina por E. con Santa Cruz de Rivadulla, por S. con el rio Villa, y por O. con San Miguel de Sarandon y Sta. Eulalia de Vedra. Produce vino, maiz, centeno, frutas, algun trigo y habas. Sus habitantes se dedican á oficios de todas clases. Dista  $2\frac{1}{2}$  leg. de la cap. Contr. 3,650 rs. 26 mrs.

MERINDAD, Nombre que se da á diferentes comarcas de España así en Castilla la Vieja como en Navarra. Esta palabra significa la clase de gobierno que en lo antiguo tuvieron los pueblos comprendidos en su demarcacion, pues los condes ponian sus merinos ó mayorinos para el cuidado, gobierno y proteccion de aquellas tierras sujetas ya á su dominio y libres del de los moros. En la provincia de Burgos se distinguen 6 que se intitulan de Castilla la Vieja, divididas en dos partidos y un valle, á saber: el partido de Campo, el de Horna y el valle de Valdeguaña; la de Losa dividida en 6 juntas llamadas de Aforados, la Cerca, Otero, Rioseria, San Martin y Traslaloma: la de Montija; la de Sotos Cueva dividida en 6 partidos que son el de Cornejo, el de Cinco Villas, el de la Soursierra, el del valle de Sotos Cueva, el de Valdebo-dres y el de Villamartin: la de Valdepor-res; y la de Valdibielso que está dividida en el partido Alto el de abajo y el de arriba. Todas estas merindades estan aguas vertientes al Ebro por la parte del N.; es tierra toda montuosa, de valles estrechos, pueblos pequeños que crian muchos ganados y hacen buenas cosechas de granos; sus modales y costumbres se asemejan mucho á los de los alaveses con quienes confinan. Todas ellas tienen su casa de audiencia en Villarcayo, costeadá á sus espensas. Hay tambien otras dos merindades cuales son la de la Bureba y la de Cuestaurria que, aunque separada de las otras, conserva todavia el nombre y fuero de merindad.

MERINO (Véase Fresno, *el*).

MERLAN, (SAN SALVADOR DE), Felig. R. de España en Galicia, provincia y obisp.

de Lugo, jurisd. de Aguas Santas. A. O., 36 vecinos, 180 habitantes, 1 parr. compuesta de las aldeas de Fuente de Laiz, Jacel, Pazo do Monte, Castro y Scijis. Situada en la falda meridional del monte de Corno de Boy. Confina con San Jorge de Aguas Santas, Moredo y Félpos. Produce granos, lino, pastos y ganados. Contribuye 566 rs. 5 mrs.

MERLAN (SANTO TOME DE), Feligr. y Cote Redondo S. de España en Galicia, provincia y obispado de Lugo, cabeza de jurisdicción de su nombre. J. O., 65 vecinos, 316 habitantes, 1 parroquia compuesta de las aldeas Pedente, Pucios, Torre, Rolle, Vilela y Sanin. Dist. 8 leguas de la capital, y 13 de Santiago. Contribuye 766 reales 28 mrs.

MERLI, L. Ecl. de España, provincia de Aragón, partido de Benabarre, obisp. de Lérida. A. O., 21 vecinos, 86 habitantes, 1 parroquia, 1 pósito. Sit. á 9 leguas de la cabeza de partido, entre los rios Isabena y Esera, á igual distancia de ambos: lindando por N. con Nocella, por O. con Sta. Liestra, por S. con Desd. lomada, y por E. con la Puente de Serrat. Produce pocos granos, pastos y ganados. Contr. 1,342 rs. 14 mrs.

MERLIN (SAN PEDRO DE), Feligresía Ecl. de España en Galicia, provincia y arzobispado de Santiago, jurisd. de Ventosa. J. O., 22 vecinos, 107 habitantes, 1 parroquia. Sit. en terreno montuoso, cuyas vertientes van á parar al rio Arnego, lindando por N. con la parroquia de Bais y Borragueiros, por E. con los montes de Agudela de la peña y parroquia de Trabancas, por S. con Esperante y Sta. Comba, y por O. con Carmoega. Produce trigo, maiz, centeno, lino y pastos. Contribuye 320 reales.

MERNIES, L. de España, provincia de Asturias, concejo de Franco;  $\frac{1}{4}$  vecinos, 19 habitantes, parroquia de Valdepareas (Véase).

MERO, Rio de España en Galicia, que nace á 5 leguas S. E. de Derlano en la provincia de Betanzos, y límites de la de Santiago, no lejos del monte de Teira. Baña por espacio de 3 leguas la primera de estas dos provincias, recibiendo por una y otra orilla algunos riachuelos, y penetra luego en la de la Coruna por junto al lugar de Cambre, mezclando sus aguas con las del

mar, en el pueblo del Burgo, donde se pasa por un buen puente, desde el cual empieza á notarse en él la subida y bajada de las mareas, y después desagua en el océano junto al arenal del Pasage.

**MERODIO**, L. R. de España, provincia y partido de Santander, valle de Peñamellera, cueto de abajo. Reg. P., 61 vecinos, 220 habitantes, 1 parroquia. Su sit. y productos se hallarán en el artículo del valle con quien contribuye. En término de este lugar hay una mina de cobre. Dista 31 leguas de Burgos.

**MERON**, L. de España, provincia de Asturias, concejo de Boal, parroquia de Boal (Santiago de) (*V. este art.*).

**MEROY**, L. R. de España, provincia y partido de Leon, concejo de Babia de arriba. A. O., 17 vecinos, 61 habitantes, 1 parroquia, 1 ermita de buena arquitectura, un castillo frente del pueblo, sobre un peñasco muy elevado en forma piramidal, que dicen fue atalaya en tiempo de los moros. Sit. en terreno llano á orilla del río Navia, muy caudaloso, y en el que se pescan esquistos salmones. A la parte de O. y como medio  $\frac{1}{2}$  de legua distante de la población, hay una fuente mineral, cuyas aguas impregnadas de azufre, nitro, vitriolo y antimonio aprovechan mucho en diferentes enfermedades. Dis. 12 leguas de la capital.

**MERTOLA**, V. Ord. de Portugal, provincia de Alentejo, comarca de Ourique; 1 parroquia, 585 vecinos, 1,800 habitantes, casa de misericordia, hospital y 5 ermitas. Tiene Gobernador, J. de fora, 3 vereadores, procurador del concejo, y otros offic. de justicia. Goza de voto en Cortes con asiento en el banco 18. Tiene un convento de la Orden de Santiago. El nombre de esta villa es de origen arábigo. Sit. en un áspero declive, á quien por el E. baña el Guadiana, y por S. el pequeño pero profundo río Oeiras. Su término consta de 10 parroquias con 1,957 vecinos, 7,635 habitantes, que se extienden por las fragosas sierras de Caldeyraon Agra y S. Varao, y es abundante en granos, frutas, ganado, caza y pesca del Guadiana y del Oeiras. Dista 9 leguas de Beja por un recto y bien fabricado camino.

**MERUELO**, Valle R. y O. de España, provincia, obispado y partido de Santander, merindad de Trasmiera, junta de Siete-Villas. A. O., 206 vecinos, 840 habitantes,

2 parroquias. Situado en el camino que conduce de Figueras á la frontera de Vizcaya, á  $5\frac{1}{2}$  leg. de la cabeza de partido. Dista 28  $\frac{1}{2}$  leg. de Burgos. Contribuye con la junta.

**MERZA** (SANTA MARIA DE), Feligr. y Cot. Red., Ab. de España en Galicia, provincia y obispado de Lugo, jurisdiccion de Carboeiro. J. O., 120 vecinos, 541 habitantes, 1 parroquia, que se compone de las aldeas Dorvéjia, Sulago, Moa, Iglesia Silvares, Reberedo, Outeiro, Paralela y Valboa. Esta situada en un delicioso valle, rodeado por todas partes de agradables colinas, pobladas de sarmientos, castaños, pinos, encinas y robles, que ofrecen la perspectiva mas deliciosa por la variedad de objetos que presenta á la vista. Por la parte del N. estan los montes de Paraños, con cuyo motivo es muy benigna su temperatura. Confina por esta misma parte con Piloño, por E. con Carvia, y por S. O. con el río Deza, á quien se unen el de Puente Caballos que viene de la parte del E., el de la Toja que viene del S., donde está la gran cascada de Galicia, y el de la Dorbreja que viene por la parte del N. Es extraordinaria la feracidad de su suelo, que produce abundantes y esquistos vinos, cuya cosecha anual pasa de 2,000 moyos; mucho trigo, centeno, maiz, cebada, lino, naranjas, limones, almendras, todo género de delicadas legumbres, y esquistas frutas de las mas selectas de Galicia. En la linea divisoria de su término y de la parroquia de Santiago de Fonto se hallan las célebres aguas minerales y baños de la Beréa, de mucha actividad y eficacia para las enfermedades cutáneas. Dista 11 leguas O. de la capital,  $4\frac{1}{2}$  E. de Santiago, 12 S. de la Coruña, y 11 N. de Orense. Contribuye 1,401 rs. 29 mrs.

**MESA**, Río de España en Aragon, que nace en tierra de Molina, y toma su caudal de las muchas fuentes de Jarava. Corre de S. á N. O., y se pierde en el río Piedra, dentro de la pardina de Somet: cria muchas truchas.

**MESA** (LA), Parroquia de España, provincia de Asturias, concejo de Salime, obispado de Oviedo; 16 vecinos, 78 habitantes, 1 parroquia. Consta de los lugares de Valia mayor, Buspol y Villar (el), cuyos vecindarios se verán en sus respectivos artículos.

**MESA** (MOLINO DE), Desp. de España, provincia y obispado de Segovia; 1 vecino,



4 habitantes. Contribuye 107 reales 17 maravedises.

**MESA DE CARBONEROS (LA), Ald.** R. de España, prov. de las Nuevas Poblaciones de Sierra Morena, part. de la Carolina, obispado de Jaen. A. P. Situada en una altura alegre, deliciosa y plana. Es aldea de la población de Carboneros, en cuyo articulo está incorporado el vecindario, la situacion y los productos.

**MESA DE IBOR (LA), V. R.** de España, provincia de Extremadura, partido de Trujillo, obispado de Plasencia. A. O., 89 vec., 334 habitantes, 1 parroquia, 1 pósito. Sit. en un valle, en la confluencia del rio Ibór, que le rodea por N. y E. con el Tajo. Su término es por la mayor parte escabroso (*Véase Belvis*). Produce centeno, y bellota para el ganado de cerda. Dista 30 leguas de la capital, 8 de la cabeza de partido. Contribuye 5,653 rs. 8 mrs.

**MESA DE LOS TRES REYES, Llamam** asi el sitio que divide la prov. de Navarra, Aragon y Castilla, en los confines de Fitero, Tarazona y Agreda, por haber comido en una mesa, y cada uno en su reino, los reyes don Sancho el fuerte, don Alonso II y don Alonso VIII, en las distas que tuvieron a principios del año 1196.

**MESADA, Gr. S.** de España, provincia de la Mancha, partido de Almagro, término del Viso.

**MESANZA, L. S.** de España, provincia de Burgos, partido de Miranda de Ebro, cond. de Treviño, obispado de Calahorra. R. P., 12 vecinos, 49 habitantes, 1 parroq. (*Véase Treviño*). Dista 19  $\frac{1}{2}$  leg. de la cap. Contribuye con el condado.

**MESAS (LAS), V. R.** de España, prov. y obispado de Cuenca, partido de San Clemente. A. O., 300 vecinos, 1,160 habitantes, 1 parroquia, 1 pósito. Situada en terreno llano, quele bañan los rios Sasna, el Taray, el Bernardo y el Zancara, con cuyas aguas muelen tres molinos, y se riegan una gran porcion de huertas que surten de toda especie de hortalizas, con algunas frutas. Prod. grandes cosechas de trigo, cebada, centeno, escaña, avena, y abunda de pastos para toda especie de ganado. Industria: 1 molino de viento, fabrica de yeso, y tejido de lienzo y albornoces. Dista 5 leguas de la cabeza de partido. Contribuye 11,503 rs. 1 mri.

**MESEGA, Aliq. S.** de España, provincia de Extremadura, partido de Cáceres, obis-

pado de Cória, jurisdiccion de Granadilla. Pertenece al lugar del Pino, donde se hallará su situacion y productos.

**MESEGA (EL), Desp. R.** de España, provincia y partido de Salamanca, cuarto de Peña de Rey. A. P., 2 vecinos, 8 habitantes. El nombre de este despoblado es de orig. arábigo. Sit. á 8 leguas de la cap., y 1  $\frac{1}{2}$  de Monleon, lindando con las casas de este nombre y el Eudrial. Produce algarrobos, trigo inferior, centeno, lino, patatas y ganados. Contribuye 174 reales 4 mrs.

**MESEGA, L. S.** de España, provincia y arzobispado de Toledo, partido de Talavera. A. O., 73 vecinos, 258 habitantes, 1 parroquia, 1 pósito. El nombre de este lugar es de origen arábigo, y está situado en un valle cercado de cerros por el E., O. y N. Por la parte del S. se describe á  $\frac{1}{2}$  de legua un gran trozo del Tajo. Es abundante de aguas y de frutas, pero carece de la suficiente ventilacion. Produce aceite, trigo, cebada, algarroba, y otras varias semillas. Industria: fabrica de esparto. Confina por E. con la Mata, por O. con Cebolla, y por el N. con Erustes. Dista 5 leg. de la cabeza de partido, y 7 de la capital. Contr. 2,867 rs. 4 mrs. Derechos enagenados 361 rs. 8 mrs.

**MESEGA, L. de Esp., provincia, ob.** y part. de Avila, estado de Bonilla. A. P., 68 vecinos, 267 habitantes, 1 parroquia. El nombre de este lugar es de origen arábigo, y está situado á orillas del arroyo Merderos. Confina con San Miguel, el Soto y puerto de Villatoro. La estension de su término es de 1,300 fanegas; 1,000 de tierras cultivadas y 800 de incultas; de las cultivadas 60 de primera suerte destinadas á cebada, lino y garbanzos; 300 de segunda á trigo, 640 de tercera a centeno; fertilidad general 4 por 1; tierras incultivables 300; que se siembran cada año 373; que descansan dos años 627; empleadas en granos 1,000; en primeras materias 20; en pastos naturales 34; tierras conejiles 9; regadías 20; cultivadas por sus propietarios 146; por arrendadores 854; de mayorazgos cultivadas 262; de capellanías cultivadas 118; de comunidades religiosas cultivadas 12. Es pueb. euseo de agua. Produce lino, trigo, cebada, centeno, garbanzos y pastos. Dista 10 leguas de la capital. Contribuye 1,557 rs. 15 mrs.

**MESENDE, Aldea** de Esp en Galicia; provincia y jurisdiccion de la Coruña, y una

de las que componen la parroquia de Santa Maria de Pastoriza (*Véase*).

**MESEJANA**, V. de Portugal, provincia de Alentejo, comarca de Ourique; 1 parr., 403 vecinos, 1,220 habitantes, 1 convento de frailes. Tiene fuero, y reside en ella el corregidor de la comarca. El nombre de esta villa es de origen arábigo, y está sit. á 4 leguas N. de Ourique, en el camino que por Alcazar del Sal conduce á Lisboa, en terreno elevado que domina una fértil campiña. Su término abunda en granos, ganados y caza, y en él hay una parroquia que tiene 135 vecinos, 500 habitantes.

**MESIA**, Jurisdicción Ecl. de España en Galicia, provincia y arzobisp. de Santiago. Comprende 47 feligresías, de cuyos vecindarios no podemos dar razón exacta por falta de noticias, pudiendo solo asegurar que se acerca á 2,000 vecinos el número de toda la población. Tiene 3 leguas de largo y 4 de ancho, cuyo producto se reduce á centeno, maíz y poco trigo. El pais montañoso, y si se reújesen á cultura sus muchos terrenos valdíos, podría no solo aumentarse el rendimiento de aquellos frutos, sino tambien formarse prados y arboledas. Dista  $6\frac{1}{2}$  leguas de la capital.

**MESIA** (SAN CRISTOBAL DE), Feligresía Ecl. de Esp. en Galicia, provincia y arzob. de Santiago, jurisdicción de su nombre. J. O., 43 vecinos, 192 habitantes, 1 parroq. Feria mensual. Contribuye 3,080 rs.

**MESIEGO**, Feligr. Ab. de España en Galicia, provincia y obispado de Orense, jurisd. de Campo Redondo. J. O., 26 vecinos, 126 habitantes, 1 parroquia. Su situación y productos se hallarán en el artículo Campo Redondo y Varon. Contribuye 1,220 rs.

**MESON**, Aldea S. de Esp. en Galicia, provincia y arzobispado de Santiago, jurisdicción de valle de Barcia. Esta aldea compone parte de la feligresía de Sumio (*Véase*).

**MESON** (LA), Despob. Ord. de España, prov., obisp. y partido de Cuenca; 4 vec., 13 habitantes, los cuales residen parte del año en Villarejo de Periesteban, 1 ermita filial de este último, de donde dista  $\frac{1}{2}$  legua N. El cargo de misa corresponde al hosp. de Santiago de Cuenca. Situado en terreno llano de labor, pero la mayor parte cubierto de chaparrales útiles para el carboneo: buenas aguas. Produce trigo, cebada, cent., avena, escana, legumbres y algunas patatas; gan. lan. y cabr. Dista 5 leg. de la cap.

**MESON DE BOADILLA**, Despob. R. de España, prov. y partido de Salamanca, cuarto de Baños. Dista 10 leguas de la cap.

**MESÓN DE LA FOZ**, Despob. S. de Esp., prov. de Aragon, partido de Huesca, de la jurisdicción del alcalde de Arguis.

**MESON DE LAS ALDEHUELAS**, Despoblado R. de España, provincia y partido de Salamanca, tierra de Ledesma. Dista 6 leguas de la capital. Contribuye 4,455 rs. 22 mrs. Derechos enag. 1,544 rs. 12 mrs.

**MESONFRIO**, V. de Portugal, prov. de la Beyra, comarca de Lamego; 2 parroq., 280 vecinos, 1,007 habitantes, que con los de dos feligresías (situada la una en un profundo valle á la orilla del rio Tejeira, y la otra en la margen derecha del Duero), componen un total de 864 fuegos, 3,365 habitantes, 1 convento de frailes. La situación de esta villa en lo alto de una elevada península hace muy ágría su subida, aunque en la cima está bastante llana; compónese de una sola calle, en la que se hallan las parroq. y el convento; pero como la carretera, fabricada por disposición de la compañía del alto Duero, pasa por esta villa, se hace soportable el camino que al mismo tiempo es divertido, porque va entre viñas, huertas y frutales, de que se halla enteramente plantado su término. La jurisdicción de esta comarca, no solo comprende los términos que le van señalados, sino que se estiende á la otra parte del Duero, y en la provincia de Tras-los-montes está Mesonfrío.

**MESONFRIO** (STA. MARIA DE), Feligr. Ord. de España en Galicia, provincia y obisp. de Lugo, jurisdicción y encomienda de Puerto-Marin San Juan. J. O., 28 vec., 140 habitantes, 1 parroq. que se compone de las aldeas Nieves, Sabugueira, Ferreira, Vila y Curro. Contribuye 653 reales 8 maravedises.

**MESON NUEVO**, Desp. S. de España, provincia de Aragon, partido y obispado de Huesca. A. O., 1 vecino, 5 habitantes. Contribuye 223 rs. 25 mrs.

**MESONES**, V. R. de España, provincia de Madrid, partido de Alcalá, arzob. de Toledo. A. O., 41 vecinos, 172 habitantes, 1 parroquia, 1 pósito. Situada en un valle. Confina por el O. con el rio Jarama, por N. con Cubillo, y por S. con el Casar. Dista 5 leg. de la cabeza de part. y  $7\frac{1}{2}$  de la capital. Contrib. 2,313 rs. 12 mrs.

**MESONES**, V. S. de España, provincia de Aragón, part. de Calatayud, obisp. de Zaragoza. A. O., 180 vecinos, 716 habitantes, 1 parroquia, 1 castillo, 1 pósito, 1 ermita. Situada en la margen izquierda del río Isuela, al pie de una colina de peñas escarpadas. Su término es de legua y  $\frac{1}{2}$  en cuadro; tiene monte y una vega de 200 cahices de tierra de regadío, plantado de frutales. Confina con Calceña, Niguella, Brea, Illueca, Talhueca y Tierga; todos de igual situación y productos y todos rodeados de cerros. Produce cáñamo, judías, granos, lino, aceite y zumaque. Todo el territorio está horadado de escavaciones de minas de plata y hematites. Industria: tejidos de cáñamo y cria de ganado lanar, cabrio y vacuno. Dista 2 leguas de Trasobares, 11 de Zaragoza y 5 de Calatayud. Contribuye 8,501 rs. 3a mrs.

**MESONES**, Despoblado R. de España, provincia de Madrid.

**MESONZO**, Jurisdicción Ecl. de España en Galicia, provincia y arzobisp. de Santiago. Compuesta de 4 feligresías, á saber: San Salvador de Barbeito, Santa María de Mesonzo, San Pedro de Prásaras, y Santiago de Villasantar, en cuyos respectivos articulos puede verse su poblacion, situación, productos, industria y contribucion. Dista 8 leguas de la capital.

**MESONZO (SANTA MARIA DE)**, Felig. Abad. de España en Galicia, provincia y arzobispado de Santiago, jurisdicción de su nombre. J. O., 77 vecinos, 387 habitantes, 1 parroquia que es de priorato de Benedictinos. Situado junto al río Tambre, cerca del puente Castro, á 2 leguas y  $\frac{1}{2}$  N. O. de Arzua, y 2 O. de Sobrado. Produce centeno, patatas trigo y algun maiz. Cedebra feria en el priorato el tercer domingo de cada mes, en que se vende ganado vacuno, paños, telas y comestibles. Para su contribucion (*Véase Barbeito*).

**MESOS (SAN SALVADOR DE)**, Felig. S. de España en Galicia, provincia y arzob. de Santiago, jurisdicción de Folgoso. J. O., 11 vec., 54 habitantes, 1 parroquia. Contribuye 500 rs.

**MESTA**, Granja S. de España, provincia de la Mancha, partido y término de Alcaraz.

**MESTANZA**, V. Ord. de España, prov. de la Mancha, partido y vicaría de Ciudad Real, arzobispado de Toledo. A. O., 645

vecinos, 2,672 habitantes, una parroquia que tiene por anejos á los pueblos de Solana del Pino, Vera de la Antigua, el Hoyo, San Lorenzo y Cabezas Rubias, un pósito, escuela de primeras letras, 2 posadas. Situada en términos de Fernán Caballero, en una colina cercada de cerros, confinantes unos con otros; su esposicion es al E., y tiene al O. un castillo arruinado que era de la encomienda de Barrancos. Las aguas que se filtran de los cerros, indican que estan llenos de minas, y en efecto las hay de antimonio, de amianto, oro, plata, cobre, hierro, azufre y alcohol, pues que las aguas son todas ácidas, sulfúreas y bituminosas. El terreno es de poca sustancia, porque á corta profundidad se halla la roca: las casas son malas y sin orden. El término de esta villa y sus anejos tiene mas de 20 leguas de circunferencia, y le cruzan por E. y S. tres rios llamados Fresnedas, Rio de Puertollano y Montoro, que dan movimiento á algunos molinos harineros. Produce granos, ganados, habas y garbanzos. Industria: telares de encajes y algunas blondas de seda, hilazas de lana fina, y tintes de que se hacen las celebradas colchas manchegas; molinos harineros, algunos traginantes y demas menestrales y artesanos. Dista 8 leguas de la capital, 2 N. de Puertollano, 34 de Madrid, 39 de Granada, 12 del Almaden, y 11 O. de la Alcudia. Contribuye 16,154 rs. 19 mrs.

**MESTAS**, L. de España, provincia de Asturias, concejo de Boal, parroquia de Boal (Santiago de) (*V. este art.*).

**MESTAS**, L. de España, provincia de Asturias, concejo de Cangas de Ouís; 30 vecinos, 143 habitantes, parroquia de Con (*Véase*).

**MESTAS**, L. de España, provincia de Asturias, concejo de Coaña, parroquia de Coaña (San Esteban de) (*Véase este art.*).

**MESTAS**, L. de España, provincia de Asturias, concejo de Llanes; 12 vecinos, 57 habitantes, parroquia de Ardisana (*V. este art.*). Dista  $\frac{1}{2}$  de leg. al O. de Villanueva.

**MESTAS**, Ald. S. de España, provincia de Estremadura, partido de Cáceres, obispado de Coria, jurisdicción de Granadilla. A. P., 60 vecinos, 285 habitantes, 1 parroquia con dos anejos, y 1 ermita. Está en la comarca de las Jurdes, y su situación y productos se hallarán en el artículo Sotoserrano.

**MESTAS** (LAS), Casería de Esp., provincia de Asturias, concejo y arciprestazgo de Cangas de Tinco, partido de Naviego, de la parroquia de Bimeda (San Pedro de) (*V. este art.*).

**METANTEU**, L. del valle de Lin en España, prov. de Navarra, segundo partido de la merindad de Estella, arciprestazgo de Yerri, diócesis de Pamplona; 23 vecinos, 109 habitantes, 1 parroquia, 1 ermita de Santa Bárbara en la cima de un monte. Situado a  $\frac{1}{4}$  de legua de Pamplona, y  $\frac{1}{2}$  de Zulia, en sitio llano sobre la izquierda del río Ega, y próximo a monte roblechal y encinal. Linda por N. con Ollogoyen, por O. con los valles de Lana y Ega, por S. con Zulia, y por E. con Arteaga. Pertenece al corriero de Zulia.

**MEULL**, L. S. de España, provincia de Cataluña, corregimiento de Talarn, obispado de Seo de Urgel. A. O., 8 vecinos, 36 habitantes, 1 parroquia. Situado en terreno áspero y quebrado. Confina por E. y S. con Mur, por O. con Puigvert, y por N. con Figols. Produce centeno. Dista  $42\frac{1}{2}$  horas de Barcelona y 3 de Talarn. Contribuye 1,287 rs. 18 mrs.

**MEYANA**, Despoblado de España, provincia de Alava, hermandad de Vitoria. En el catálogo que de sus pueblos se formó en el siglo XI, y existe en el archivo de San Millán, se hace mención del antiguo pueb., colocándole en la merindad de Malizhaeza, entre los lugares Castillo y Mendiola. Fue uno de los 41 que se agregaron á Vitoria por el rey don Alonso XI en el año de 1332, nombrándole Miana, cuyo nomb. conserva hoy el territorio.

**MEZALOCHA**, L. S. de España, prov. de Aragón, partido, arzobispado y corregimiento de Zaragoza. A. O., 129 vecinos, 518 habitantes, 1 parroquia, 1 pósito. Sit. á 6 leguas de la capital y 2 de Muel, cerca de la ribera de Huerba, lindando también con términos de Alfamen y Longares. Produce muchos y esquisitos melocotenes, buen vino, trigo, cebada, centeno y avena; ganado lanar. Se conservan vestigios del pantano artificial para riego, que se reventó el año de 1766. Contribuye 11,186 rs. 26 mrs.

**MEZANA**, L. de España, provincia de Asturias, concejo de Boal, parroquia de Sarandinas (*V. este art.*).

**MEZQUIA**, L. R. de España, provincia de Alava, hermandad de San Millán, obis-

pado de Calahorra, vicaría de Salvatierra, y arciprestazgo de Eguilaz; 13 vecinos, 64 habitantes, 1 parroquia, 1 ermita, justicia ordinaria de la hermandad, con el alcalde de Salvatierra. Confina por E. con Eguilaz, por S. con Vicuña y Munain, por O. con Ordoñana, y por N. con Galarreta y Zalduendo. Dista  $\frac{1}{4}$  de legua E. de Ordoñana.

**MEZQUIRIZ**, L. de España, provincia de Navarra, valle de Erro, segundo partido de la merindad de Sangüesa, arciprestazgo de Anué, obisp. de Pamplona; 28 vecinos, 14 casas, 142 habitantes, 1 parroquia, 1 alcalde, diputado y regidor. Situado en una llanura, á la falda de unos montes, de los cuales baja una regata que, pasando por junto al pueblo, se incorpora inmediatamente con la que descende de Roncesvalles. Conf. por N. con Espinal, por E. con Garralda, del valle de Aezcoa; por S. con Erro, y por O. con Linzoain. Su cosecha se reduce á trigo, cebada y otros frutos.

**MEZQUITA**, Jurisdiccion S. de España en Galicia, provincia y obisp. de Orense. Se compone de las dos felig. de San Pedro de la Mezquita y Sta. Comba de Gargantós, en cuyos artículos puede verse su poblacion, situacion, productos, industria y contribucion. Dista 17 leguas de la capital y 32 de Santiago.

**MEZQUITA**, L. R. de Esp., provincia de Aragón, part. de Daroca, arzobispado de Zaragoza. A. P., 66 vecinos, 280 habit., 1 parroquia, 1 pósito. El nombre de este lugar es de origen arábigo, y está situado entre los rios Moyuela y Almonacit, mas inmediata al primero, y cerca del nacimiento de ambos, lindando con los pueblos de Badenas, Loscos, Monforte y Piedrahita. Produce bastantes granos, frutas y azafrán, que se cultiva en otros muchos pueblos de sus inmediaciones. Dista 5 leg. de Daroca. Contribuye 4,474 rs. 22 mrs.

**MEZQUITA**, L. R. de Esp., provincia de Aragón, partido y obispado de Teruel. A. P., 68 vecinos, 370 habitantes, 1 parroquia, 1 pósito. El nombre de este lugar es de origen arábigo, y está situado en terreno desigual, cortado y frio. Produce 6,000 fanegas de trigo comun, 1,300 de cebada y avena, 6,000 cabezas de ganado lanar, 2,500 corderos de cria, y 800 arabras de lana, y confina con Cañabellida y las Cuevas de Almuden. Dista  $8\frac{1}{2}$  leguas de Teruel. Contribuye 6,712 rs.

**MEZQUITA**, Alquería R. de España, provincia de Salamanca, partido de Ciudad Rodrigo, campo de Argañan. Dista  $4\frac{1}{2}$  leg. de la cabeza de partido.

**MEZQUITA (SAN MARTÍN DE)**, Feligresía R. de España en Galicia, provincia y obispado de Orense, jurisdicción de Villavieja de la Mezquita. J. O., 60 vecinos, 313 habitantes, 1 parroquia aneja de Villavieja (*Véase*). La cosecha de este pueblo asciende á 9,500 ferrados de centeno, algun lino y patatas. Industria: telares de lienzo y cria de toda especie de ganado.

**MEZQUITA (SAN PEDRO DE)**, Felig. S. de España en Galicia, provincia y obisp. de Orense, jurisd. de su nombre. J. O., 74 vecinos, 372 habitantes, 1 parroquia. Contribuye 1,352 rs.

**MEZQUITA (SAN VICTORIO DE LA)**, Feligresía S. de España en Galicia, prov. y obispado de Orense, jurisdicción de Sotomayor. J. O., 75 vecinos, 320 habitantes, 1 parroquia. Contribuye 1,200 rs.

**MEZQUITA DE VALVERDE**, Desp. S. de España, provincia, obispado y part. de Cuenca; 3 vecinos, 14 habitantes. Sit. á menos de  $\frac{1}{2}$  legua N. O. de Valverde de Jucar, en cuyo artículo pueden verse su sit. y productos. Dista 6 leg. de la capital.

**MEZQUITELA**, V. S. de Portugal, provincia de la Beyra, comarca de Liñares; 1 parroquia, 255 fuegos, 990 habitantes que se hallan comprendidos en los del concejo, y 2 ermitas. Situada á 1 legua S. de la villa de Liñares, en una llanura cercada de montes, y es conocida con el nombre de Liñares para distinguirla de otra que se llama de la Beyra.

**MEZQUITILLA**, Aldea S. de España, provincia y arzobispado de Sevilla, partido de Osuna. A. P., 19 vecinos, 74 habitantes, 1 parroquia. Situada á orillas del río Corbones; lindando con términos de Majadahonda, Villanueva de San Juan y términos de Algamitas. La mayor parte de sus vecinos son jornaleros, ocupados en las siembras de las campañas de Osuna. Produce granos, habas y pastos. Dista 17 leg. de la capital.

**MEZQUITILLA**, Coto redondo S. de España, provincia de Zamora, partido de Sayago. Situado entre dos arroyos que desaguan en el Duero; lindando con términos de Pereruela y las Enillas, y de iguales productos (*Véase*).

**MEZQUITILLA**, Despoblado S. de España, provincia de Aragón, partido de Alcañiz, jurisdicción del alcalde de Canizar (*V. este artículo*).

**MEZQUITILLAS**, L. S. de España, provincia de Guadalajara, partido y obisp. de Sigüenza, tierra del ducado de Medinaceli. A. P., 72 vecinos, 326 habitantes, una parroquia. Sit. en terreno bastante mont., en la carretera que conduce desde Atienza al reino de Aragón, entre Romanillos y Alcubilla de las Penas. Produce granos, pastos y ganado. Dista 4 leguas de la cabeza de partido. Contr. con Medinaceli.

**MIAJADAS**, V. R. de España, provincia de Estremadura, partido de Trujillo, obispado de Plasencia. A. O., 860 vecinos, 4,256 habitantes, 1 parr., 1 pósito, 625 casas regulares, entre ellas 9 edificios de primer orden, casa de postas con 6 caballos, y otra con otros 6 á 2 leguas en la venta de la Guia. Situada al pie de unas lomas que la rodean por E. S. y N., siendo mas elevadas las del N. O. al N. Sus calles son regulares, las casas fuertes, bajas y oscuras; está rodeada de cercas, por lo que su horizonte es poco despejado. Cerca del pueblo hay un castillo antiguo pero bien conservado. Hay dos atahones dentro de la población, y fuera varios molinos que trabajan en el invierno con las aguas del arroyo de la Delhesilla; mas en el verano tienen que valerse de los del Guadiana, que dista 3 leg. Produce vino, lino, aceite, bastantes granos y algun ganado lanar. Ind.: telares de lienzo. Dista 17 leguas de la capital, 6 de la cabeza de partido; desde Abertura á este pueblo hay 3 horas de camino militar, en cuyo intermedio está el Escorial; desde Almoharin hay  $3\frac{1}{2}$  horas, en cuyo intermedio se pasa el río Burdalo, y 5 horas de camino militar de Alcuéscar, en cuyo intermedio se pasa el río Burdalo sin puente, y no se encuentra pueblo alguno. Contr. 22,586 rs. 6 mrs. Derechos enag. 7,792 rs. 12 mrs.

**MIAN (SANTA MARIA DE)**, Parroquia de España, provincia de Asturias, concejo de Amieba, arciprestazgo de Ponga y Amieba, arcedianato de Villaviciosa, obispado de Oviedo, muy bien situado á la derecha del río Precendi, á 2 leguas de Cangas de Onís, y 11 de la ciudad de Oviedo. Conf. por N. con términos del concejo de Parres, por S. con la parroquia de Argolivio, por

E. con la de Cangas de Onís, y por O. con la de Sebarga, ocupando un distrito de 2 leguas de N. á S., y como  $1\frac{1}{2}$  de E. á O. La población es de 124 casas, 134 vecinos, y 637 personas que ocupan los lugares siguientes.

|                          | Vec. | Personas. |
|--------------------------|------|-----------|
| Mian. . . . .            | 20   | 98        |
| Sames. . . . .           | 50   | 244       |
| Carbes. . . . .          | 22   | 98        |
| Vis. . . . .             | 22   | 100       |
| Pervis. . . . .          | 10   | 48        |
| Vegas de Pervis. . . . . | 10   | 49        |

Sames, de terreno fértil y bien situado á la derecha del río Precendi, es cap. de la parroquia y de todo el concejo, y tiene una ermita ó cap. de San Roque, fundada en el siglo XV, por Diego Fernandez de Lago. La situación de Carbes es buena, aunque en pendiente y también á la derecha del mencionado río. Vis en un alto á la izquierda del río. Dobra tiene una capilla con la advocación de Santiago Apostol, propia de los vecinos. Pervis se halla á la izquierda del río de Ponga, después de haber recibido el de Precendi; y Dobra en una llanura, confina con términos de la parroquia de Tornin en Cangas de Onís; hay en él una capilla de S. Estevan propia de los vecinos: el último lugar está situado á la derecha del mismo río de Ponga, después de haber desembocado en él los dos ríos de Amieba, y en el camino real á Cangas de Onís. El terreno de esta feligresía es muy bueno, y produce anualmente 400 fanegas de trigo, 1,000 de maíz, 80 de habas, 300 de castañas, y 60 de avellana con algunos nabos y patatas. La igl. parroquial que es muy capaz y decente está dedicada á la ascension de Nuestra Señora, y servida por un párroco y un beneficiado que tiene la obligación de enseñar primeras letras todo el año, por sí ó poner maestro á su costa. La presentación así del curato como del beneficio, corresponde en todo tiempo á sus vecinos dezmeros.

MIANA, L. Abad. de España, provincia de Cataluña, corregimiento y obispado de Gerona. A. O., 17 vecinos, 86 habitantes, 1 parroquia. Sit. en terreno montañoso. Confina por el E. con Ausinyá y Almor, por el S. con Sellent, por O. con Santa Pau, y por el N. con Argelagui. Pro-

duce trigo, legumbres, vino y aceite. Dist. 26 horas de Barcelona, y 7 de Gerona. Contribuye 1,973 rs. 10 mrs.

MIANA, Coto Redondo S de España, provincia de Aragon, partido y corregim. de Zaragoza; 1 vecino, 6 habitantes. A. O. MIANA, Ald. de España, provincia de Aragon, partido de Cinco Villas, obispado de Pamplona. Sit. á orilla del río Orés que incorporándose con el Riguell, lleva sus aguas al Ebro. Confina por N. con Farasdues, y por S. con Ribas. Sus productos son los que están indicados en la cabeza de partido. Dist. 6 leguas de Sos.

MIANEGAS BAILIA DE MATA, L. R. de España, provincia de Cataluña, corregimiento y obispado de Gerona. A. O., 20 vecinos, 96 habitantes, 1 parroquia que tiene por anejo á Guemol. Sit. entre cerros al S. O. de Bañolas (véase). Conf. por E. con Mata, por S. con Guemol; por O. con Pujarnol, y por N. con Porqueras. Produce trigo, legumbres, vino y aceite. Dist. 25 horas de Barcelona, y  $7\frac{1}{2}$  de Gerona. Contribuye 1,478 rs. 16 mrs.

MIANOS, L. Abad. de España, provincia de Aragon, partido de Cinco villas, obispado de Pamplona. A. O., 53 vecinos, 218 habitantes, 1 parroquia. Sit. en la canal de Verdún (véase). Dist. 5 leguas de Sos. Contr. 1,566 rs. 4 mrs.

MIAO, Ald. R. de España en Galicia, provincia de Lugo, jurisdicción de Villares de Parga. Es una de las que componen la parroquia de S. Vicente de Parga (véase).

MIARES, L. de España, provincia de Asturias, conc. de Saniego; 2 vec., 9 hab., parroquia de Narzana (Santa Maria de) (véase).

MICERECES, L. S. de España, prov. de Valladolid, partido de Benavente, ob. de Astorga. A. P., 56 vecinos, 224 habit., 1 parroquia, 1 pósito. Sit. en buena vega entre lagunas, y á orilla del río Tera. Produce trigo, centeno, lino y hortalizas. (V. Mozar). Contr. 1,591 rs. 5 mrs. Derec. enagenados 564 rs.

MICIECES, L. S. de España, provincia y obispado de Palencia, part. de Carrion. Reg. P., 40 vecinos, 200 hab., 1 parroquia, 2 ermitas. Situado en el valle de Ojeda, en medio de una vega deliciosa cercada de árboles, y bañada por un riachuelo que da abundancia de cangrejos y peces, con cuyas aguas se mueven 3 molinos harineros.

**Prod. yerba fuerte y sustanciosa en varios prados, y abundan sus montes de leña; se coge trigo marrneco y alaga, lino y legumbres, aunque en corta cantidad. Industria: hilados y tejidos de lienzo para el consumo y para vender. Dista 6 leguas de la cabeza de partido. Contribuye con el valle.**

**MIDE**, Aldea Ab. de España en Galicia, provincia de Lugo, jurisdiccion de Castro de Rey de Lemos, y una de las que componen la parroquia de Castro de Rey de Lemos (*Véase*).

**MIDO**, Aldea S. de España en Galicia, provincia de Lugo, jurisdiccion de Buron, encomienda de Puerto Marin (San Juan), y una de las que componen la parroquia de Santa Maria de Piñeyra (*Véase*).

**MIEDES**, V. S. de España, provincia de Guadalajara, partido y obisp. de Sigüenza, tierra de su nombre. A. O., 121 vecinos, 542 habitantes, 1 parroquia, 1 pósito. Sit. á 7 leguas de la cabeza de partido, á orilla del rio Bernúa, lindando con Albendiego, Iges y Ujados. Produce trigo, centeno, cebada y algun ganado lanar y cabrio. Contr. 4,906 rs. 6 mrs.

**MIEDES**, L. R. de España, provincia de Aragon, partido de Calatayud, obispado de Tarazona. A. P., 144 vecinos, 578 hab., 1 parroquia, 1 conv. de monjas, 1 pósito. Situado en la falda de una colina, sobre un ameno valle por donde pasa el camino real que conduce de Calatayud á Daroca, cerca del arroyo Perejil, sobre el cual tiene un puente de cal y canto. Conf. con Mara, Belmonte y Langa. En su término nace el rio de su nombre (*Véase*). Prod. ganados, granos, vino, cañamo y leña. Dista 6 hor. de la cabeza de partido y 5 de Daroca. Contribuye 9,620 rs. 18 mrs.

**MIEDES**, Rio de España en la provincia de Aragon: nace de unos copiosos manantiales que hay en el término de este pueblo; corre de S. E. á N. O., fecunda las vegas de cuatro lugares y la de Calatayud, conocida con el nombre de *Asna-muerta*, hasta que desagua en el Jalon por su margen derecha.

**MIEDES** (SAN BARTOLOMÉ DE), Parr. de España, provincia de Asturias, concejo de Cangas de Tineo, partido y arcipr. de Sierra, arcedianato de Tineo, obispado de Oviedo; 40 vecinos, 196 habitantes en los lugares de Dagaño y Folgueras; 1 iglesia matriz. Sit. en la parte oriental del concejo

y confinando con las de Somiedo y Tineo. Sus vecinos se dedican á la agricultura y cria de ganados (*Véase Sierra, partido*).

**MIENGO**, L. S. de España, provincia, obispado y partido de Santander, jurisd. de Torre la Vega. Proc. P., 69 vecinos, 244 habitantes, 1 parroquia. Su situacion y productos se hallarán en el artículo Cuchía (*Véase*). Dista 25 leguas de Burgos. Contribuye con la jurisdiccion.

**MIER**, L. R. de España, provincia y part. de Santander, valle de Peñamellera, obispado de Oviedo. Reg. P., 40 vecinos, 200 habitantes, 1 parroquia. Situado en una hondonada, circundado de montes y peñascos, impidiendo que le dé el sol al pueblo durante dos meses de invierno. Está dividido en dos barrios por el rio Cares, sobre el cual hay un puente de piedra á distancia de 400 varas del barrio que está á la derecha, donde está la parroquia y la casa en que celebran sus juntas los vecinos cuando tienen necesidad de reunirse. El rio abunda de truchas y algunos salmones, y su término produce trigo, maiz, castañas, avellanas, manzanas, nueces, yerba, habas y cañamo. Industria: cria de ganados vacuno, lanar, yeguar, cabrio y de cerda. Dista 32 leguas de Burgos. Contr. con el valle.

**MIERA**, L. R. de España, provincia, obispado y part. de Santander, merindad de Trasmiera, junta de Cudeyo. Proc. P., 250 vecinos, 1,186 habitantes, 1 parroquia y una ayuda de parroquia. Sit. en terreno montoso y quebrado, inmediato al puerto de Lunada que lo hacen muy destemplado y frio; pasa inmediato el rio Miera. Prod. maiz, yerba y ganado. Industria: molinos harineros. Dista 26 leguas de Burgos. Contribuye con la junta.

**MIERA**, Aldea de España, provincia de Asturias, conc. de Langreo, parroquia de Rey Aurelio (San Martin de) (*V. este art.*).

**MIERAS**, L. R. y Ab. de España, provincia de Cataluña, corregimiento y obisp. de Gerona. A. O., 200 vecinos, 988 hab., 1 parroquia. Situado en terreno llano; conf. por el E. con Ventadol, por S. con San Aniol, por O. con Sellent y por el N. con Altorn. Produce trigo, legumbres, vino y aceite. Indust.: telas de cañamo ordinario. Dista 26 horas de Barcelona y 6 de Gerona. Contribuye 13,125 rs. 12 mrs.

**MIERES**, L. de España, provincia de Asturias, concejo de Oviedo; 5 vecinos,

23 habitantes, parroquia de Nuestra Señora de Limares (*V. este art.*).

**MIERES** (SAN JUAN DE), V. R. y parroquia de España, concejo de Lena en la provincia de Asturias, obispado de Oviedo; 700 vecinos, 3,426 habitantes, 1 parroquia, 1 hospital, 5 ermitas en su término, administración subternea de loterías. Situada á los 43° 22' de latitud y á los 15° 4' de longitud, en una fértil veega de  $\frac{3}{4}$  de legua. Sus casas son buenas, con puertas y ventanas de piedra labrada; los montes y collados que la rodean se hallan poblados de castaños, hayas, álamos y robles. Tiene por el S. el concejo de Lena, de cuya jurisdicción se halla separada; por el N. los de Tudela y Olloniego, por el E. el de Langreo y por O. el de Riosa. Baña á esta villa el río llamado Lena, que tiene su origen en el puerto de Pajares, y trae incorporado el de Aller, formando los dos su confluencia en el lugar de Ujo á 1 legua corta de Mieres, y corre á unirse con el llamado Nalon junto á Soto, el que desemboca en la ría de Pravia. Abunda dicho Lena de truchas, anguilas, salmones y algunas lampreas que rinden no poca utilidad, así á los naturales como á los muchos pasajeros que transitan por el pueblo. Hay sobre el mencionado río un puente de piedra llamado de Santullano que empezó á construirse en febrero de 1789, y hace parte integral de la carretera que conduce á las Castillas; tiene 5 arcos mayores y uno chico para el riego de las haciendas y servicio de un molino harinero. Produce su término trigo, escanda, alubias, patatas, castañas, avellanas y todo género de frutas y legumbres. Hay minas de carbon de piedra, fabricas de cañones de fusiles y escopetas y telares de lienzo. Se celebra un mercado todos los domingos, en el que se venden diferentes frutos y granos, ganados de varias especies, paños, telas, quincallerías y otras drogas. Fue patria de Gutierrez Bernardo de Quirós, gobernador del nuevo reino de Granada y corregidor de Madrid en tiempo de Felipe IV y Carlos II; de Ilen Bernaldo que defendió al rey D. Pedro contra su hermano don Enrique, y de Sebastian Bernardo de Quirós, capitán de 100 asturianos que llevó á su costa al socorro de Fuenterabia, en tiempo de Felipe IV. Dista 3 leguas de la ciudad de Oviedo. Contribuye 6,079 rs. 25 mrs. Derechos enag., 1,618 rs. 7 mrs.

**MIERLA** (LA), V. S. de España, provincia de Guadalajara, part. de Cogolludo, arzobispado de Toledo. A. O., 66 vecinos, 298 habitantes, 1 parroquia con dos anejos Muriel y Sacedoncillo ó Sacedon de la Sierra; 1 pósito. Situada entré dos pequeños valles, terreno áspero y montuoso: á distancia de 2 leguas la sierra de Ocejón y á la de  $\frac{1}{2}$  leg. el río Sorbel; confina por el E. con Veleña, por el S. con la Puebla de Veleña, por O. con la de los Valles y por el N. con Tamajón. Produce granos y vino; también se crían ganados. Industria: fabr. de cal. Dista 5 leguas N. de la capital, 1 S. de Tamajón, 12 de Madrid y 2 de Cogolludo, en cuyo mercado se surten de lo que les hace falta. Contr. 1,427 rs. 2 mrs.

**MIEZA**, L. S. de España, provincia y obisp. de Salamanca, Roda de su nombre. A. P., 280 vecinos, 1,088 hab., 1 parroquia, 2 ermitas. Situado sobre una colina que parece ser un magnífico observatorio; tiene á sus pies á la Verde y el Duero, y enfrente las cuatro altísimas rocas llamadas los cuatro Evangelistas. Todas sus inmediaciones estan cubiertas de viñas, olivares, guindos y otros muchos frutales. Industria: telares de lino. Confina por N. con Aldea Davila, por E. con la Zarza de Pumareda, por S. con Cereza de Peña-horcada, y por O. con Portugal, de donde la divide el espresado río Duero, en que se pescan muy buenas lampreas. Dista 16 leguas de la capital y 10 O. S. O. de Ledesma. Contr. 5,711 rs. 1 mr. Derechos enagenados 1,058 rs. 12 mrs.

**MIGA** (LA), L. R. de España, provincia y arzobispado de Burgos, part. de Castilla la Vieja en Laredo, corregim. de Villarcayo, merindad de Losa, junta de Oteo. Reg. P., 4 vecinos, 19 habitantes. Para su situacion y productos (*Véase el artículo de la junta y el de la merindad*). Dista 16 leguas de la capital. Contribuye con la junta.

**MIGALBIN**, Despoblado R. de España, provincia y partido de Avila, Sexmo de San Pedro. Situado á 7 leguas de la capital, lindando con Herrerres de Suso, Blasco Millan y Manquera de arriba. Prod. granos y pastos.

**MIGALELES**, Despoblado de España, provincia y partido de Avila, Sexmo de San Juan. Dista 6  $\frac{1}{2}$  leguas de la capital.

**MIGARIEGA** (LA), Aldea de España, provincia de Asturias, concejo de Llanes; 3 vecinos, 14 habitantes, parroquia de



Caldueño (*V. este artículo*). Dista  $\frac{1}{2}$  cuarto de legua al N. de la iglesia parroquial.

**MIGUEL AÑEZ**, L. R. de España, provincia, obispado y part. de Segovia, sexmo de Santa Eulalia. A. P., 170 vecinos, 701 habitantes, 1 parroquia, 1 pósito. Situado en una hondonada que se forma entre Bernandos que esta al N. E., Domingo Garcia que esta al S. O., y el despoblado de San Isidro al S., todos en el radio de  $\frac{1}{2}$  de leg. Confina además con Santa Maria de Nieva por S. O., con Carboneró por el E., mediando el río Eresma, el cual pasa despues por término de este pueblo a  $\frac{1}{2}$  leg. de N. a O., girando hacia Coca que dista 3 leguas. Produce granos, garrobas, vino blanco y gan. lanar. Por N. y O. tiene un pinar que surte de combustible y para las fabricas de paños ordinarios, catorceños y sayales. Muchos de sus operarios trabajan para las de Sta. Maria de Nieva y Bernandos, cuyos pueblos son bastante ricos y felices, porque se aplican al trabajo y no miran bien á los holgazanes. Todos los lugares aquí nombrados son de iguales productos á este.

**MIGUEL ESTEBAN**, V. Ord. de España, provincia de la Mancha, partido de Villanueva de los Infantes, Prior. de Uclés. A. O., 430 vecinos, 1838 habitantes, 1 parroquia, 2 ermitas, 1 pósito. Situado en un llano sin aguas corrientes, pero con muchos pozos que riegan sus muchas huertas al S. O. Produce trigo, cebada, mucho vino, algun salicor, cent., tranquillón, muchas legumbres. Sus moradores se dedican á la agricultura. Confina con el Toboso y Quintanar de la Orden. Las lagunas y tierras inundadas hacen graves perjuicios á este pueblo, asi para la salud como para la labranza de las tierras. Dista 16 leguas de la capital, 14 de la cabeza de partido, 18 de de Madrid y 52 de Granada. Contribuye 8,413 rs. 20 mrs.

**MIGUEL IBÁÑEZ**, L. R. de España, provincia, obispado y part. de Segovia, sexmo de Santa Eulalia. A. P. 60 vecinos, 250 habitantes, 1 parroquia. Situado al O. de la capital, en terreno fértil que produce trigo, centeno, cebada, garrobas y algun ganado lanar. Dista 4 leguas de la capital, y  $\frac{1}{2}$  de Santa Maria de Nieva. Contribuye 4,345 rs. 24 mrs.

**MIGUEL MUÑOZ**, Desp. R. de España, provincia, part. y obispado de Salamanca, Cuarto de Peña de Rey, 4 vecinos, 19 hab.,

1 parroquia. Dista 4 leg. de la cap. Contr. 500 rs. 6 mrs.

**MIGUELTURRA**, V. Ord. de España, provincia de la Mancha, partido de Ciudad Real, arzobispado de Toledo, perteneciente á la orden de Calatrava. A. M. de primera clase, administ. subalt. de Rentas y Loterías, 1700 vecinos, 7,500 habitantes, 1 part., 1 convento de monjas, 1 hospital, 1 pósito, 3 ermitas. Situada en el campo de Calatrava, al E. de Ciudad Real, en terr. abund. de olivos y viñas, pero espuesto á inundaciones, siempre que son frecuentes las lluvias, como que la mayor parte de los caminos inmediatos vierten sus aguas hácia su centro, é introducidas en los 3 lagos que llaman *Cava*, *Rodeo* y *Terrero*, afligen á la poblacion. Cuando las lluvias son crecidas se juntan dichos 3 lagos, inundan casi todo el pueblo y resultan muchas enfermedades y ruinas de las casas, que casi todas son de piedra y barro. Para impedir estos daños se ha abierto una zanja que conduce estas aguas á la laguna del Calatravo, sin lo cual hubiera sido destruida la poblacion. Confina por E. con Almagro, por S. con Pozuelo y por O. con Ciudad Real, de quien dista  $\frac{1}{2}$  leg. ó  $\frac{3}{4}$  de hora de cam. militar. Se cree que en la dehesa de Calabazas, y en otra que llaman del Rincon, jurisdiccion de esta V. hay minerales de oro y plata. Prod. abund. granos, legumbres, verduras, vino, aceite y ganados. Industria: 1 fabrica de curtidos varias de aguardiente y jabon; pero particularmente una extraordinaria propension al contrabando en que se ejerce la mayor parte de la poblacion, con gravísimo perjuicio de la Real Hacienda, menoscabo del comercio, de la industria y de las costumbres. Dista 27 leg. de Madrid y 39 de Granada. Contribuye 61,357 rs. 8 mrs.

**MIGUILIBERRI**, Gr. S. de España, provincia de Navarra, valle de Yerri, primer partido de la merindad de Estella.

**MIJALA**, L. S. de España, provincia y arzobispado de Burgos, partido de Castilla la Vieja en Burgos, jurisdiccion de Villalba. R. P., 11 vecinos, 48 habitantes, 1 part. Para su situacion y productos (*V. Baro*). Dista 16 leguas de la capital. Contribuye con la jurisdiccion.

**MIJANCAS**, L. S. de España, una de las 6 aldeas de la jurisdiccion de la villa de Berantevilla, herm. del mismo nombre, provincia de Alava, obispado de Calahorra

y su vicaría de Treviño. 36 vecinos, 178 habitantes, 1 parroquia. Para su gobierno y demas (*Véase Bevanvilla V.*)

MIJANGOS, V. R. y Ab. de España, provincia y arzobispado de Burgos, partido de Castilla la Vieja en Laredo; merindad de Cuesta Urria. A. O., 53 vecinos, 219 habitantes, 2 parroquias. Situada en la carretera que conduce de Santander a Rioja por el escudo, entre Villanagra y Traspaderne, á legua y  $\frac{1}{2}$  del primero y  $\frac{3}{4}$  del segundo. Corte por la orilla del pueblo el río de Moneo, que incorporado con el Nela y Medina, va á desaguar en el Ebro. Sus productos se hallarán en el artículo Tobalina. Dista 13 leguas de la capital. Contrib. con la merindad.

MIJARADAS, Desp. R. de España, provincia de Burgos, partido de Juarros y la Mata. Situado en terreno montuoso y elevado, cerca del nacimiento del río Vena; linda con término de Urones, Cotar y Quintanapalla, en cuyo artículo podrán verse sus productos.

MIJARALENGUA, V. S. de España, provincia y arzobispado de Burgos, partido de Castilla la Vieja en Burgos, valle de Tobalina. A. O., 7 vecinos, 32 hab., 1 parr. Situada á la margen izquierda del Ebro. Confina por N. E. con Plagaró, por N. con Barredo, por O. con Villaeclusa y Barcina del Barco, por S. con Santa Maria de Garoña, por S. E. con Tobalinilla, y por E. con San Martín de Don. Sus productos se hallarán en el artículo del valle, siendo este uno de los pueblos que producen vino. Dista  $14\frac{1}{2}$  leguas de la cap. Contrib. con el valle.

MIJARES, V. S. de España, provincia de Toledo, partido de Talavera, obispado de Avila. A. O., 300 vecinos, 1100 habitantes, 1 parroquia. Para su situación y productos (*V. Mombeltran*). Tiene además una fábrica de paños y otra de pez. Dista  $6\frac{1}{2}$  leguas de la cabeza de partido. Contribuye 4,015 rs. 1 mrs. Derec. enag. 948 reales 1 maravedi.

MIJARES, L. S. de España, provincia, obispado y partido de Santander, jurisd. de Santillana, R. P., 20 vecinos, 78 habitantes, 1 parroquia ancha de Quevedo. Situado al S. de su matriz. Confina por el E. con Viveda, y por O. con Puente de San Miguel. Prod. maíz, heno, buenas aguas, leña, pastos y ganado. Dista 24 leguas de Burgos. Contribuye con la jurisdicción.

MIJARES ó MILLARES, Río de Esp., que nace en la provincia de Aragón, part. de Teruel, en las inmediaciones y al S. de Torrijas, dirigiendo su curso hacia el E., pasa por Manzanera á quien deja al N., y de aquí tuerce al N. E. bañan lo por esta parte el pie de la montaña en que está Alventosa. Un poco mas abajo recibe un arroyo que forman las fuentes cálidas de Babór ó Escaleruela, en el término y como á 1 hora de Sarrion. Mas abajo recibe varios riachuelos que son, el de Valboña, el de Cederillas, el de Alcalá, el Mora y el Rubielos, con cuyo aumento sigue su curso hacia la villa de Olva, primer pueblo de la provincia de Aragón y último del arzobispado de Valencia, á quien baña y por su término entra en la provincia de Valencia, deja la Puebla de Arenoso á la derecha, y recibe las copiosas aguas de su término: pasa por la inmediación de Campos, Mantanejos y Alguería con dirección de N. O. á S. E., y se aumenta con las aguas termales y con los riachuelos de San Agustín y Montan, que le entran igualmente por la derecha. Por la misma mano deja los lugares de Arañuel, Pandiel y Cirat, por la izquierda á Tormo, aldea de Cirat y Torrechiva. Llega casi con las mismas aguas al puente de Toga, dejando á su derecha este pueblo y Espadilla; recibe allí el riachuelo de Ayodar, y antes de llegar á Vallat el de Villahermosa, que desagua en la ribera izquierda, en la cual quedan Farsara y Ribesalves; de aquí haciendo revueltas y rodeos, sale de los últimos montes al espacioso término de Onda; se aumenta con la rambla de la Viuda y entra en el Mediterráneo despues de fecundar lo mas precioso de la Plana.

MIJARROJOS, L. R. de España, prov. y partido de Santander, jurisdicción de Cartes. R. P., 11 vec., 41 habitantes, una parroquia. Situado en terr. montuoso con vertientes al río Besaya, lind. con Cartes y Barquera de Cartes. Produce granos, legumbres, pastos y ganados. Dista 23 leg. de Burgos. Contrib. con la jurisdicción.

MIJAS, V. R. de España, prov., part. y obispado de Malaga. A. O., 1,444 vecinos, 6,542 habitantes, 1 parroquia que tiene por ancha la de Fuengirola, 1 pósito, 1 casahospicio de Carmelitas, 3 ermitas. El nombre de esta villa es de origen arábigo, y está situada á la inmediación de la sierra del mismo nombre, de donde salen las

abundantes aguas que fertilizan sus campos en la espaciosa llanura que media entre la montaña y el mar. La antigua población está arruinada por los graves censos que gravitaban sobre los edificios, y solo existe la iglesia y pocas casas pobres. Las tierras labrantías pertenecen a comunidades y mayorrazgos, siendo los dos tercios del vecindario compuesto de jornaleros y mendigos. La agricultura y riqueza pecuaria han desaparecido, quedando incultos varios partidos que en otro tiempo estaban poblados de excelentes viñas. La nueva población de Fuengirola, esta inmediata al castillo de este nombre que cubre una gran playa y surgidero, y al pequeño río que de él se separa: tiene 60 vecinos dedicados á la pesca que es abundante y buena, por tocar á la boca del estrecho. A 2 leguas de la V. estan las aguas minerales llamadas de los *Laureles*, que son de uso interno y eterno para las enfermedades cutáneas. En todo el territorio se encuentran el plomo en la superficie de la tierra, el cobre, el hierro nativo y el cobalto, pero hasta ahora no se han beneficiado. Sus productos consisten en bellota, esparto, muchos higos, trigo, maiz y legumbres, como para la mitad del consumo anual. Industria: 1 fabrica de papel blanco y 10 batanes del de estraza; y las mugeres elaboran el esparto para serape. Dist. 5 leg. de Malaga, 4 de Marbella, 3 de Coin y 2 de Alhaurin. Contr. 31,627 rs. 11 mrs.

MIJOS (SANTA MARIA DE), Feligresía S. de España en Galicia, provincia y obispado de Orense, jurisdiccion de Verin. J. O., 36 vecinos, 184 habitantes, 1 parr. aneja de San Feliz de Pazos. Situada en el valle de Monterrey. (Véase *Quiroganes*). Produce buen vino, cent., trigo, lino, algun maiz y castañas. Contr. 460 rs.

MILA, L. Ecl. de España, provincia de Cataluña, corregimiento y obisp. de Tarragona. A. O., 33 vecinos, 160 habitantes, 1 parroquia. Situado en terreno montuoso y quebrado. Confina por el E. con Valls y Ribarroja, por el S. con Ribarroja y Alcover, y por el O. y N. con este último. Produce trigo, cebada, vino, aceite y algarrobas. Industria: aguardiente y papel. Dista 23 h. ras de Barcelona y 4 de Tarragona. Contr. 2,583 rs. 18 mrs.

MILAGRO (ERGA VIA), V. de España, provincia de Navarra, merindad de Olite, arciprestazgo de la Ribera, obispado de

Pamplona; 343 vecinos, 1,784 habitantes, 1 parroquia, 1 hospital. Situada en terreno desigual é inclinado sobre un cerro de mediana elevacion á la parte meridional de Pamplona, de la que dista 12 leg., y conf. por N. con Villafranca, por E. con Cadreita, por S. con Alfaro, y por O. con Rincon de Soto, pueblos ambos de Castilla, y separados por el río Ebro y de todos á distancia de 1 legua. El río Aragón, enriquecido con el Arga, 1 legua antes de llegar á la villa junto al barranco de Peña'en, célebre por la alevosia que cometieron los infantes don Ramon y doña Ermesenda, precipitando á suhermano don Sancho V, rey de Navarra, la baña por la parte de E., y corre como  $\frac{1}{2}$  de legua hasta incorporarse con el Ebro, que dirige su curso por la banda meridional, y á las márgenes hay varios sotos de árbeles y en ellos mucha caza. Ambos rios proporcionan facil y abundante regadio á todo el dilatado término, en el cual se cogen granos, legumbres, lino, cañamo, frutas esquisitas, particularmente cerezas que son las primeras y mas estimadas de la provincia. Es asimismo abundante la cosecha de vino, del cual se hace mucho comercio estrayéndolo a otras proviucias; y con el beneficio de una acequia, cuya agua se saca del Ebro, se riega una porcion considerable de terreno, en el cual hay viñas y olivares. No se sabe el tiempo de la fundacion de la villa; solo consta que sus naturales ayudaron al rey don Sancho el Fuerte en la batalla de las Navas, y por sus acciones le concedió por escudo de armas las cadenas. Todavía permanece el antiguo cast. con sus fosos, que está en una eminencia sobre el río Aragon, el cual fue donado por el emperador Carlos V á don Luis Beaumont, conde de Lerin, cuyos sucesores los condes de Alba toman posesion de él, siempre que suceden en el dicho condado y ponen alcaide. Frente del castillo hay una porcion de tierras que llaman Solmayor, y los frutos decimales los percibe el capellan del Real Palacio de la ciudad de Olite. Fuera de la poblacion hay una basilica con el título de Ntra. Sra. del Patrocinio, que antes se llamaba Nuestra Sra. de la Villavieja; y á la parte occidental está la de San Juan de Jerusalem, en el término de Edesa, en el cual ejerce jurisdiccion la villa. Para su gobierno nombra el wrey de Navarra, á proposicion de la villa, un alcalde que ejerce la

jurisdicción civil y criminal, y los regidores se sortean de la bolsa de inseculados. Goza de asiento y voto en las cortes generales de la provincia, y de jurisdicción en las bardenas reales.

**MILAGROS**, L. S. de España, provincia de Burgos, part. de Aranda de Duero, jurisdicción de Montejo. R. P., 80 vecinos, 331 habitantes, 1 parroquia. Situado en la carretera que conduce desde Madrid á Burgos, entre las villas de Honrubia y Fuente Espina, intermediando entre la primera la venta de la Pardilla, y entre esta última el rio de la Rianza que se pasa por puente. Produce pocos graños, mucha leña y ganados. Dista 15  $\frac{1}{2}$  leg. de la capital. Contr. 2,104 rs. 33 mrs. Derechos enag. 773 reales y mrs.

**MILALLOS**, Aldea S. de España en Galicia, provincia de Lugo, jurisdicción de Buron, obispado de Oviedo, y una de las que componen la parroquia de Sta. Maria de Villabol (*Véase*).

**MILANA (LA)**, Granja S. de Esp., provincia de Soria, obisp. de Sigüenza, part. de Almazan. A. P., 3 vec., 21 habitantes, 1 parroquia aneja de la de San Esteban de Almazan. Produce trigo, cebada, centeno, legumb., granada y ganado lanar. Dista 8 leguas de la capital. Contribuye 58 reales. 20 mrs.

**MILANES**, Barrio de España, provincia y arzobispado de Burgos, part. de Juarros y la Mata, hermandad de Montes de Oca. Pertenece á la villa de los Barrios, en cuyo artículo y en el de Ocon de Villafranca, se hallará su situacion y productos.

**MILANO (EL)**, L. S. de Esp., provincia de Salamanca, priorato de San Marcos de Leon, roda de Mieza. A. P., 55 vecinos, 217 habitantes, 1 parroquia. Pertenece al condado de Ledesma (*Véase*). Está situado en una disimulada hondonada, cuyo centro le forman las avenidas de todas las aguas de sus vertientes, rodeado de monte de roble y peñas, á 15 leguas de la capital y 9 S. O. de Ledesma; al N. N. E. de Barruecopardo, y al E. N. E. de Bilbestre. Produce frutos cereales, particularmente centeno y monte de pasto. Contribuye 810 rs. 30 mrs.

**MILMANDA**, Cordillera de España en Galicia (*V. el art. Sierras de Portugal*).

**MILMANDA (SANTA EUFEMIA)**, Felig. S. de España en Galicia, prov. y obispado de Orense, jurisdicción de la villa de este

nombre. J. O., 175 vecinos, 831 habitantes, 1 parroquia. (*V. Milmanda, villa*).

**MILMANDA (STA. MARIA DEL ALCAZAR DE)**, V. S. de España en Galicia, prov. de Orense, cabeza de la jurisdicción de su nombre. J. O., 47 vecinos, 270 habitantes, 1 parroquia. Esta jurisdicción se compone de 20 feligresías, que son: la villa capital, Crespos, Desteriz, Escudevros, Fustanes, el Hospital, Leirado, Sta. Eufemia de Milmanda, Padrena, Pao, San Andres y San Salvador de Penosinos, Poulo, Puente Deva, Rabiño (San Benito de), Refojos, Rio de Molinos, la Torre, Trado y Vasque, todos casi juntos, formando la figura de un colmenar. Situada en una breña, á las faldas del monte de Silva Escura, por la parte de O. y á  $\frac{1}{2}$  legua de la montaña de Penagache, que divide el Portugal de la Galicia. Dista 2 leg. de la villa de Rivadavia y 1 del punto mas cercano del Miño, estendiéndose por la parte del N. el hermoso y amenovalle de Puente Deva y Valongo, y á orillas del Miño el de Cortegada y sus famosos baños. Desde el Condado y Padrena ó raya de Portugal, empiezan las sierras del monte que llaman de la Bandeja y el monte Ebron. Sigue Castro Liboreyro y la referida montaña de Penagache, hasta el rio Limia, y continúa por una gran parte de Galicia rodeando por el S. hasta unirse con las montañas que la dividen de Castilla. A la falda de esta montaña estan las poblaciones de Fraga, Corbelle, Vangueses, los Cejos, las Milmandas, y al oriente Celanova y su valle, compuesto de las feligresias de Albos, Amoroce, Ansemil, Vangueses, Barja, Berredo, Bobadela, Cañon, San Adrian y Sta. Maria de Cejo, Domez, Fechas, Gontan, Morillonos, Orga, Orille, Portela, Rabal, Sotomel y Vega: todas ellas en la estension de 3 leguas. El dicho monte de Silva Escura, por la parte del E., continúa hasta la misma raya, y mediando sola una colina ú estribo suyo, se estiende á distancia de  $\frac{1}{2}$  legua el valle de Ramiranes, que tiene 2 de largo y 1 de ancho, en donde estan la feligresia de su nombre, la de Rubiás y la de Villamea. Tanto este valle como el de Milmanda son abundantes de aguas, pues de sus colinas se desprenden varios riachuelos y los rios de Puente Deva y Arnoya, de los cuales el último pasa por Allariz y desemboca en el Miño en Rivadavia. Unos y otros son abundantes de pesca y particularmente de

**truchas.** Los prod. de estos valles se reducen a bucos vinos, aunque los de Ramiranes son algo inferiores, maíz, centeno, patatas, algún mijo menudo y tambien, en bastantes pueblos, trigo, castañas y lino. Industria: telares de lino y sierras de la madera de robles que abundan en las montañas. Se erce que el nombre de Ramiranes venga del rey don Ramiro I, fundador del Priorato de benedictinos de este mismo nombre, de resultados de la victoria que consiguió contra el rebelde conde Nepociano, en el siglo IX. Dista 4 leguas de la capital y 16 de Santiago.

**MILMARCOS**, V. R. de España, prov. de Guadalajara, partido y obispado de Sigüenza, Sexma del Campo. A. O., 180 vec., 809 habitantes, 1 parr., 1 pósito, 2 ermitas. Situada en una hondonada circuida de cerros. Al E. tiene un castillo demolido perteneciente a la jurisdicción de Fuente el Saz; al S. un cerro dominante llamado la Atalaya. Confina con Hinojosa y con los límites de la provincia de Aragón. Produce excelente trigo, centeno, cebada, avena, bisaltos y yerros, algo de fruta y hortaliza. Mercado todos los miércoles del año. En su término hay canteras de yeso. Dista 13 leg. de la cabeza de partido y 7 de Calatayud. Contribuye con la Sexma.

**MILLA**, L. S. de España, provincia de Cataluña, corregimiento de Lérida, obisp. de Seo de Urgel. A. O., 21 vecinos, 103 hab., 1 parroquia, 1 pósito. Situado en terreno montañoso, áspero y quebrado. Conf. por el E. con Ager, por S. con este mismo y Alberola, por O. con Blancafort y con la provincia de Aragón, y por N. con Corva. Produce centeno y pastos. Dista 38 horas de Barcelona y 12½ de Lérida. Contribuye 2,356 rs. 8 mrs.

**MILLA (LA)**, L. S. de España, prov. de Valladolid, partido de Benavente. A. P., 16 vecinos, 63 habitantes, 1 parr. 1 pósito. Contribuye 288 rs. 22 mrs. Derechos enag. 720 reales.

**MILLA DEL PARAMO (LA)**, L. S. de España, provincia y partido de Leon, jurisdicción de Lagunadarga, obispado de Astorga. A. P., 25 vecinos, 100 habitantes, 1 parroquia. Situado en terreno llano, escaso de árboles y de aguas. Produce trigo, vino, centeno, aceite de linaza y de olivo, con que comercian sus habitantes, y tambien con cueros vacunos. Tiene al E. á Vi-

llamañan, que ya no es páramo, y al O. la vega de la Baneza. Dista 4 leguas de la cap. Contribuye 253 rs. 5 mrs. Derechos enag. 60 rs. 29 mrs.

**MILLA DEL RIO (LA)**, L. S. de Esp., provincia, partido y obisp. de Leon, jurisd. de Benavides. A. O., 80 vecinos, 305 hab., 1 parroquia que tiene por anejos á Quinones y Huerga del Rio. Situado al O. y á orilla del rio Orbigo, en una llanura que produce trigo, centeno, cebada, hortalizas y todo género de legumbres, aunque no muy abundante, excelente lino que trasportan los arrijeros á Galicia y Asturias, mucho arbolado de Chopo, negrillo y álamo, ganado lanar y vacuno. Industria: telares de paño basto para su consumo. Hay vestigios de haber sido poblacion romana. Dista 4 leg. de la capital. Contr. 1,621 rs. 8 mrs. Derec. enag. 466 rs. 27 mrs.

**MILLADOIRO**, Aldea S. de España en Galicia, provincia de Lugo, jurisdicción de Buron, obispado de Oviedo. Es una de las que componen la parr. de Buron (Véase).

**MILLAN**, Aldea S. de Esp. en Galicia, provincia de Lugo, jurisdic. de Taboada, y una de las que componen la parroquia de San Martin de Couto (Véase).

**MILLAN (SAN NICOLAS DE)**, Feligresía S. de España en Galicia, provincia y obisp. de Lugo. jurisdicción de Coto Nuevo. J. O., 26 vecinos 133 habitantes, 1 parroquia que comprende las aldeas Casares, Campos da Vila, Ferreiros, Casasola, Lama, Casagrande y Lumiciras Su situacion y productos se hallarán en el artículo Coto Nuevo, jurisdicción, y en el de Monforte, de donde dista 1½ hora S. O. Contribuye 457 reales 6 mrs. Derechos enagenados 88 rs.

**MILLANA**, V. R. de España, provincia y obispado de Cuenca, partido de Huete. A. O., 141 vecinos, 639 habitantes, 1 parr., 1 pósito. Su situacion y productos se hallarán en el artículo Casasana y Salmeron. Dista 7 leguas de la cabeza de partido. Contribuye 5,175 rs. 27 mrs.

**MILLANES**, V. R. de España, provincia de Extremadura, partido y obispado de Plasencia. A. O., 53 vec., 248 habitantes, una parroquia, 1 pósito. Su situacion y productos se hallarán en el artículo Belvis (Véase). Dista 31 leguas de la capital y 10 de la cab. de partido. Contribuye 1,518 rs. 11 mrs.

**MILLARA**, Aldea Ecl. y S. de España en Galicia, provincia de Lugo, jurisdicción

de Villar de Ortelte. Es una de las que componen la parroquia de Villar de Ortelte (*Véase*).

**MILLARA**, Aldea de Esp., provincia de Asturias, obispado de Oviedo, jurisd. de Soto de los Infantes (*Véase este art.*).

**MILLARADA**, Aldea S. y Ecl. de Esp. en Galicia, provincia y obispado de Lugo, jurisdicción de Deza. Es una de las que componen la parroquia de San Pedro de Besteyros (*Véase*).

**MILLARADA (SAN MAMED DE)**, Felig. Ecl. de Esp. en Galicia, provincia y arzob. de Santiago, jurisdicción de Montes. J. O., 156 vecinos, 712 habitantes, 1 parroquia. Su situación y productos se hallarán en el artículo Montes. Está junto al nacimiento de los ríos Pego y Leres, lindando por N. con las parroquias de Acibeiro y Dos iglesias, y por S. con la de Santa Maria Magdalena de Montes. Contribuye 1,500 reales. Derechos enagenados 962 reales.

**MILLARADELO**, Aldea Ecl. de Esp. en Galicia, provincia y arzobisp. de Santiago, jurisdicción de Noya. Esta aldea compone parte de la feligresía de Camboño (*Véase*).

**MILLARADOS**, Aldea S. de España en Galicia, provincia de Lugo, jurisdicción de Paradela, y una de las que componen la parr. de San Miguel de Paradela (*Véase*).

**MILLARES**, L. S. de Esp., provincia y arzobispado de Valencia, partido de San Felipe. A. O., 181 vecinos, 633 habitantes, 1 parroquia, 1 pósito. Situado en una hondonada respecto de los montes, y en una altura si se compara con el río Júcar, de cuyo cauce dista media hora. Este pueblo cae al E. de Córtes de Pallás, mediando entre ellos un espacio de dos leguas de montes, tan fragosos que se necesitan mas de cuatro horas para atravesarlo. Se estiende su término  $2\frac{1}{2}$  leguas de E. á O., entre los de Tous y Cortes, y  $1\frac{1}{2}$  de N. a S., entre los de Dosaguas y Quesa. Produce trigo, maíz, seda, miel, algarrobas y vino. Ind.: trenzas ó cordeles para alpagates de esparto. Dista 7 leguas de la capital y 6 de San Felipe. Contribuye 2,021 rs.

**MILLARES**, Ald. R. y Ord. de España en Galicia, provincia de Lugo, jurisdicción de Caurel. Es una de las que componen la parroquia de Esperante (*Véase*).

**MILLARES**, Aldea S. de Esp. en Galicia, provincia de Lugo, jurisdicción de Neyra de Rey, y una de las que componen la parro-

quia de da Braña (*Véase este artículo*).

**MILLARIEGA (LA)**, L. de Esp., prov. de Asturias, concejo de Tineo, parroquia de la Pereda (*Véase este art.*).

**MILLARO**, L. R. de Esp., provincia y partido de Leon, concejo de la Tercia. A. O., 20 vecinos, 77 habitantes, 1 parroquia. Dista 8 leguas de la capital. Contrib. con el concejo.

**MILLAROSO**, Aldea S. de Esp. en Galicia, prov. de Orense, ab. de Villafranca, jurisdic. de Valdeorras. Esta ald. compone parte de la parroquia de Alijo (*Véase*).

**MILLAROSO Y COEDO**, Feligresía S. de Esp. en Galicia, provincia de Orense, ab. de Villafranca, jurisd. de Valdeorras. J. O., 53 vecinos, 262 habitantes, 1 parroq. aneja de la de Alijo. Situada en rivera á 14 leguas N. E. de la capital. Prod. castañas, centeno, vino y aceite (*Véase Valdeorras, jurisdicción*).

**MILLEIROS**, Ald. de Esp. en Galicia, provincia y obispado de Lugo, jurisdicción de Deza, y una de las que componen la parroquia de Loson (*Véase*).

**MILLEIROS**, Aldea Ab. de España en Galicia, provincia, obispado y jurisdic. de Lugo, y una de las que componen la parr. de Meilan (*Véase*).

**MILLEIROS (SAN JUAN DE)**, Feligresía S. de España en Galicia, provincia y obisp. de Lugo, jurisdicción de Chantada. J. O., 27 vecinos, 135 habitantes, 1 parroq. compuesta de las aldeas Hermida y Peagos. Su situación y productos se hallarán en el artículo Losada (*Véase*). Contribuye 437 rs. 12 mrs. Derechos enagenados 113 rs. 32 maravedises

**MILLEIROS (SAN PEDRO DE)**, Feligresía R. de Esp. en Galicia, provincia y obispado de Lugo, jurisdicción de Monterroso, sujeta al corregidor de la jurisdicción; 9 vec., 46 habitantes, 1 parroquia compuesta de las aldeas Outeiro, de Barrio, San Pedro, y Barreyra. Contribuye 259 rs. 24 mrs.

**MILLEIROS (SANTIAGO DE)**, Feligresía Ab. y S. de España en Galicia, provincia y obispado de Lugo, jurisdicción de Luaces. J. de letras, 62 vecinos, 310 habitantes, una parroquia compuesta de las aldeas Muña y Landriz, y ella misma es agregada á la de Valonga. Contribuye 359 reales 14 maravedises.

**MILLENA**, L. S. de Esp., provincia y arzobispado de Valencia, partido de Alcoy.

A. O., 100 vecinos, 347 habitantes, 1 parr. y 1 pósito. Para su situación y productos (*V. Travadell, valle*). Dista 16 leguas de la capital, y 2 de la cabeza de partido. Contrib. 2,955 reales.

MILLES, L. S. de España, provincia de Valladolid, partido de Benavente, obisp. de Astorga. A. P., 74 vecinos, 296 habitantes, 1 parroquia, 1 pósito. Situado al pie de un montecillo, con esposicion al S., por cuya falda pasa el rio Tera, y á la parte del E. corre el Esla (*Véase Priorato del Puente*). Confina con el despoblado de Socastro, y tuvo antes de la guerra de la independencia el referido priorato de los canónigos de Benavente que está á  $\frac{1}{2}$  de legua, y desde entonces se halla arruinado. Hay tradicion de que hubo cerca de él un puente de piedra sobre el Esla. Produce centeno, trigo, ceb., legumbres y ganados. Contribuye 2,492 rs. 7 mrs. Derechos enagenados 921 rs.

MIMBRE (LA), Despoblado R. de Esp., provincia de Salamanca, partido de Ciudad-Rodrigo, campo de Argañan. Situado á  $3\frac{1}{2}$  leguas de la cabeza de partido, lindando con término de Alameda y Gallegos. Produce trigo, centeno, algarrobas, garbanzos y lino.

MIMBREDO, Barrio de España y del lugar de Anucita, hermandad de la Rivera, provincia de Alava, donde hay seis mesones para comodidad de los que transitan por el camino real que pasa por allí y dirige desde Rioja á Bilbao.

MINAMBRES, L. S. de España, prov. y partido de Leon, jurisdiccion de la Valduerna, obispado de Astorga. A. P., 65 vecinos, 260 habitantes, 1 parroquia. Sit. en una campiña, á las márgenes del rio Duernia, que le baña por el N. Produce trigo, cebada, centeno y lino. Dista 8 leg. de la capital. Contrib. con la jurisdiccion.

MINAS (LAS), Rio pequeño de España, provincia de Navarra, merind. de Tudela. Llámase asi porque, para facilitar el curso del rio Alhama, fue preciso minar un gran pedazo de terreno en el camino de la Sierpe, en término de la ciudad de Tudela, por la banda del O., por cuya circunstancia mudando el nombre de Alhama, es conocido por rio de las Minas. Beneficia los campos de aquella ciudad hasta introducirse en el Queiles, junto á Marchante, que está situado entre ambos rios. Costó á Tudela el logro del riego mas de 70 años de pleitos,

hasta que ejecutorio la sentencia á su favor en el de 1668.

MINATEDA, Ald. R. de España, provincia de Murcia, partido de Hellin. A. P., 12 vecinos, 53 habitantes, 1 parroquia.

MINAYA, V. S. de España, provincia y obispado de Cuenca, partido de San Clemente. A. O., 676 vecinos, 2,576 habitantes, 1 parroquia, 1 pósito, 400 casas, de 20 á 30 de regulares proporciones, dos buenos paradores y una posada, casa de postas con 6 caballos, y parada de diligencia. Situada en el camino real que desde Madrid pasa á Valencia por Ocaña y Pedroñeras, de donde dista  $8\frac{1}{2}$  horas. En el tránsito se pasan tres rios por sus puentes, y se encuentran el pueblo del Provencio y la venta del Pinar, muy bien provista de víveres, con decentes cuartos, y cuabras muy capaces. Sus vecinos se dedican principalmente á la agricultura, logrando una regular cosecha de granos, patatas y azafran, con abundancia de vinos. Su granjeria de ganado lanar es pobre. Una parte de los habitantes se dedica á la arrieria y otra á la fabrica de pleita de esparto y de paños ordinarios, y cordellates. Las aguas son todas de pozó y gruesas. Dista 3 leguas de la cabeza de partido. De este punto á Madrid hay 29 leg. de marcha militar, y en el intermedio se encuentran los pueblos siguientes: Venta del Pinar, Provencio, Pedroñeras, Pederroso, la Mota, la Venta del Toboso, Quintanar, Corral de Almaguer, Villatobas, Ocaña, Valdemoro. Contr. 40,253 reales.

MINCHATI, Monte del Pirineo en término de la villa de Isaba, valle de Roncal, provincia de Navarra. Desde esta villa hay un camino que sube al referido monte, y es puerto ó tránsito para Francia, aunque muy estrecho y peligroso, principalmente para gente de á caballo.

MINEIROAS, Aldea R. de España en Galicia, provincia de la Coruña, jurisd. de Bergantiños, arzobispado de Santiago. Es una de las que componen la parroquia de San Julian de Coiro (*Véase*).

MINGAOBES, Desp. S. de España, provincia y partido de Cordoba.

MINGLAMILLA (LA), V. R. de España, provincia y obispado de Cuenca, partido de San Clemente. A. O., 503 vec., 1,886 habitantes, 1 parroquia, 40 casas buenas, un pósito, casa de postas con 5 caballos. Sit. á 1 legua de la Puebla de San Salvador, y á

6 horas de marcha militar de la Motilla, en la carretera que desde Madrid va a Valencia, por Tarazona y las Cabrillas. En el tránsito no hay río ni arroyo, ni se encuentra mas pueblo que Castillejo de Iniesta. En la jurisdicción de la villa, como á distancia de  $\frac{1}{2}$  de legua, en el sitio donde principian las sierras que dividen á la Mancha del reino de Valencia, hay muchas salinas, de las cuáles unas se benefician y otras no. La sal-gema que produce es excelente, porque siempre esta especie es mas salada que la que se labra por evaporacion, á causa de contener menos agua en su cristalización; y así atrae poco ó nada la humedad del aire, cuando la de fuente se deshace, espuesta á un ambiente húmedo.

A  $\frac{1}{2}$  legua del lugar se baja un poco para entrar en un terreno de yeso, con algunas colinas, cuyo circuito será de  $\frac{1}{2}$  legua. Debajo de la cubierta de yeso hay un banco sólido de sal-gema, igual á la capa de yeso. Su profundidad no se sabe, porque cuando las excavaciones pasan de 300 pies, se hace muy costoso el sacar la sal, y á veces sucede que el terreno se hunde ó se llena de agua; y por eso se abandona aquel pozo para emprender otro nuevo allí vicino, pues todo el sitio es una mole enorme de sal, en unas partes mezclada con algo de tierra yesosa, y en otras pura y rojiza, y la mayor porcion cristalina. Quien no haya visto mas mina de sal que esta, podrá figurarse que el yeso es quien forma toda la sal-gema de España; pero en Cardona podrá ver lo contrario, pues aquella mina no contiene ningún yeso, y sin embargo su sal es tan dura y bien cristalizada, que se hacen de ella estatuas, altaritos y otras curiosidades que venden á los forasteros. La de Mingranilla es tambien sólida, pero no tanto como la otra, porque se rompe como algunos espátos frágiles.

Se ve claramente que las lluvias que han descompuesto y destruido la figura del terreno, son las que han descubierto esta mina de sal; pues se hallan chinias redondeadas, guijo y jacintos esparcidos en los barrancos y quebradas de la tierra, cuyos cuerpos estan hoy encajados y conglutinados en el yeso, formando peñas duras, sin que se pueda dudar que han bajado de las colinas, pues se advierte que han quedado otros en las cimas de ellas; de suerte que así por estas piedras argamasadas, como

por la arena gruesa y los bancos de yeso que aun subsisten, se comprende que esta mina de sal en su estado primitivo se hallaba dispuesta del modo que se sigue. Primeramente habia bancos de piedras de cal, y cuarzos rodeados, argamasados con arena y un gluten natural; á esto se seguia inmediatamente otro bancal de guijo grueso conglutinado del mismo modo; luego una capa de yeso duro, blanco y rojo, sembrado de jacintos, y debajo está la cantera de sal en figura de media naranja, de unos 200 pies de diámetro. Se puede discurrir prudentemente que esta gran masa salina tuvo sobre si mas de 800 pies de las materias referidas antes que las aguas las destruyesen y arrastrasen de la cumbre al llano.

Rompiendo las piedras del yeso, que es muy hermoso y amamolado, se ven dentro muchos jacintos de dos puntas labrados á seis caras regulares, cuya circunstancia, junto con hallarse algunos blancos, hace creer que son cristales de roca tenidos de naranja. Los blancos de yeso tienen hendiduras horizontales, y las peñas de guijo, como las de las piedras redondeadas, siguen la misma ley. En este bancal de yeso se hallan algunas hojas cristalinas y transparentes, y muchos jacintos encajados en ellas, de modo que parece que se enjendraron dentro de las hojas. Tambien hay grandes trozos de cristal, gruesos como huevos de yaloma, exagonos y chatos por los dos extremos como las esmeraldas del Perú. Produce trigo, centeno, cebada, avena, vino, aceite y azafran. Celebra feria el 13 de setiembre. Dista 13 leguas de la cabeza de partido. Contribuye 14,382 reales 26 mrs. Derechos enagenados 3,079 rs. 10 mrs.

MINGOBLASCO, Desp. R. de España, provincia y part. de Avila, Sexmo de San Vicente. Dista 2 leguas de la capital.

MINGORRIA, V. S. de Esp., provincia y partido de Avila, Sexmo de Santo Tomás. A. O., 265 vecinos, 1,031 habitantes, 1 parroquia, 1 pósito. Produce trigo, cebada, centeno, garrobas, legumbres, frutas y pastos. Industria: 4 fabricas de sayales y estameñas. Dista 2 leguas de la capital. Contr. 23,179 rs. 32  $\frac{1}{2}$  mrs. Situada en la carretera que conduce desde Avila á Arévalo, á orilla del rio Adaja; confina con los pueblos de Zorita, Gallegos de San Vicente, Mediana y Peñalba. La estension de su término es de 3,242 fanegas; 2,397 de tierras cultivadas,



800 de incultas; de las cultivadas, 300 de primera suerte destinadas á cebada y trigo; 1,000 de segunda á trigo y garrobas; 1,100 de tercera á centeno y garrobas; fertilidad general 5 por 1; tierras incultas cultivables de segunda clase 300; incultivables 500; que se siembran cada año 1,698; que descansan un año 1,698; empleadas en granos 2,361; en legumbres 36; en pastos naturales 400; en monte alto 140; tierras concejiles 93; baldías 760; regadías 40; cultivadas por sus propietarios 266; por arrendadores 2,131; de mayorazgos cultivadas 622; incultas 200; de capellanías cultivadas 236; de comunidades religiosas cultivadas 198. Es pueblo escaso de agua.

**MINGOTE**, Granja S. de España, prov. de la Mancha, partido de Alcaraz, término de Ballestero.

**MINGÜELA**, Despoblado de España, provincia de Segovia, partido de Cuellar, Sexmo de Val-corba, jurisdicción del lugar de Baabon, y sus productos son de la misma clase (*Véase*).

**MINGUIJON**, Granja S. de España, provincia de la Mancha, partido de Alcaraz, término de Munera.

**MINONAS**, Aldea S. de España en Galicia, provincia y obispado de Orense, partido de Monterrey, jurisdicción de O-Rios. Es una de las que componen la parroquia de San Esteban de Tras-Estrada (*Véase*).

**MIÑA (LA)**, L. R. de España, provincia de Valencia, partido de Reinos, arzobispado de Burgos. Reg. P., 9 vecinos, 36 habitantes. Situado en la Hermandad de Suso; confina por N. con Fentecha y el Fresno, por E. con Moranca, por S. con Fontibre, y por O. con Paracuellos. Sus productos son los que estan indicados en el artículo Reinos. Dista  $\frac{1}{2}$  de legua de la cabeza de partido. Contribuye 566 rs. 1 maravedí.

**MIÑA (LA)**, L. R. de España, provincia, obispado y partido de Santander, valle de Cabuerniga. Reg. P., 46 vecinos, 143 hab., 1 parroquia. (*V. Cabuerniga*). A distancia de  $\frac{1}{2}$  cuarto de legua de este pueblo está la ermita de San Fructuoso, donde se dice que hubo convento de Tempaleros; y en las excavaciones hechas en los contornos se han hallado bastantes piedras sepulcrales. Dista 23 leguas de Burgos, Contrib. con el valle.

**MIÑAGON**, L. de España, provincia de Asturias, concejo de Boal, parroquia de Sarandinas (*V. este art.*).

**MIÑANA**, L. S. de España, provincia de Soria; partido de la Recompensa, obispado de Osma. A. P., 62 vecinos; 997 hab., 1 parroquia. Situado cerca de la margen izquierda del río Najima que va á desaguar en el Jalon. Confina por N. con Mazaterón, por N. E. con la Peña de Alcazar, por E. con la Alameda, por S. con Torlengua, y por O. con Canamaque. (*V. Osma, obisp.*). Dista 7 leguas de la capital. Contr. 918 rs.

**MIÑANES**, L. R. de España, provincia de Valencia, partido de Carrion. Reg. P., 31 vecinos, 110 habitantes, 1 parroquia. Situado á la margen izquierda del río Cieza. Confina por N. con Bahillo, por E. con Santillana, por S. con Arconada, y por O. con Robladito. Produce granos, legumb., vino y ganados. Dista 2 leguas de la cabeza de partido. Contribuye 1,058 rs. 25 mrs.

**MIÑANO MAYOR**, L. de España, provincia de Alava, hermandad de Vitoria, obispado de Calahorra, su vicaria y arciprestazgo de Cigotia; 20 vecinos, 98 habitantes, 1 parroquia, 2 ermitas. Sit. hacia el N. y á  $1\frac{1}{2}$  legua de distancia de Vitoria. Confina por N. con Lugo, por E. con Amarrita, por S. con Retana, y por O. con Miñano menor. Su cosecha es de todos granos.

**MIÑANO MENOR**, L. de España, provincia de Alava, hermandad de Vitoria, obispado de Calahorra, su vicariato y arciprestazgo de Cigotia; 8 vecinos, 39 hab., 1 parroquia. Sit. hacia el N. y á  $1\frac{1}{2}$  legua de distancia de la ciudad de Vitoria. Conf. por N. con Ciriano, por E. con Miñano mayor, y por O. con el despoblado llamado Guernica.

**MIÑAO**, Ald. Abad. de España en Galicia, provincia, obispado y jurisdicción de Lugo. Esta aldea compone parte de la parroquia de San Martin de Pineiro (*Véase*).

**MIÑARZO**, Ald. S. de España en Galicia, provincia y arzobispado de Santiago, jurisdicción de Corcubion. Esta aldea compone parte de la feligresía de Larino (*V.*).

**MIÑAS DE ABAJO**, L. de España, provincia de Asturias, concejo de Valdés; 48 vecinos, 235 habitantes, parroquia de San Pedro de Carceda (*Véase*).

**MINERA**, L. S. de España, provincia y partido de Leon, concejo de Luna de arriba A. O., 23 vecinos, 90 habitantes, 1 parroquia. Sit. á orilla del río Luna, sobre el cual tiene un puente llamado de S. Lorenzo, lindando con términos de Cosera,

**Mirantes y Saguera.** Produce granos, legumbres, lino y pastos. Dist. 10 leguas de la capital. Contribuye con el concejo.

**MIÑIDE**, Ald. S. de España en Galicia, provincia de Lugo, jurisdicción de Buron, obispado de Oviedo. Es una de las que componen la parroquia de Santa María de Villabol (*Véase*).

**MIÑO**, L. S. de España, provincia de Guadalupe, partido y obispado de Sigüenza, tierra del ducado de Medinaceli. A. P., 27 vecinos, 120 habitantes, 1 parroquia, 22 casas de morada, entre ellas 2 regulares; aguas buenas pero escasas. Abundante en granos y ganado lanar. Dist. 4 leg. de la cabeza de partido. Contrib. con Medinaceli.

**MIÑO**, L. S. de España, provincia de Burgos, part. de Aranda de Duero, tierra de San Esteban. A. P., 48 vecinos, 104 habitantes, 1 parroquia. Sit. en el arciprestazgo de San Esteban, cerca de los rios Pedro y Duero. Confina por N. con Soto, por O. con Valdanzo y Valdanzuelo, por S. con Fuente Cambión, y por E. con Pañalaba, que está del otro lado del dicho rio Pedro (*V. Osma, obispado*). Dist. 21 leguas de la capital. Contr. con la comunidad de San Esteban.

**MIÑO**, Ald. Ecl. de España en Galicia, provincia de Lugo, jurisdicción de Santa María de Moredo. Es una de las que componen la parroquia de Santa María de Moredo (*Véase*).

**MIÑO (SANTA EULALIA DE MERIDA)**, Parroquia de España, provincia de Asturias, obispado de Oviedo, concejo de Tineo, arciprestazgo de Valdés y arcedianato de Ribadeo; 82 vecinos, 450 habitantes, 1 iglesia parroquial y 3 ermitas. Sit. al O. N. O. y casi 3 leguas de la capital del concejo, en terreno fértil y frondoso, con muchos lobos y jabalies en las riberas del rio de Yerbo, el cual nace en la Collada, mas arriba de la brania del Zebedal, y corriendo entre los rios de Barcena y Navelga, se une con éste en el sitio de la Tejera de esta feligresia. Confina por N. con la de Navelgas, por S. con la de Barcena, por E. con la de San Fructuoso, y por O. con la de Zardain, en cuyos términos se introduce cinéudola en parte por S., y tambien toca por O. con la Collada. Comprende esta parroquia los lugares de Santa Eulalia, Miño, Tejera (la), Traspando, Tarratiellos, Morados, Yerbo, Foz (la),

**Paos (la).** Tiene además dos brañas. Los montes de este distrito no son de consideracion, pues la sierra llamada de Miño es rasa con poco campo y mucha maleza. Desde ella a la de Cotariello, se ven frecuentemente fuegos fatuos que en otro tiempo daban motivo á vanos temores y supersticiones. En las tierras de labor se coge escanda, trigo, mijo y panizo; es abundante la cosecha de centeno y mucho mas la de maiz. Dist. 12 leguas de Oviedo, 4 de Luarca, 3 de Tineo y 5 de Cangas. Contribuye 885 rs. 16 mrs.

**MIÑO (SANTA MARIA DE)**, Feligresia S. de España en Galicia, provincia de Betanzos, jurisdicción de Fuente de Ume, obispado de Mondoñedo; 168 vecinos, 808 habitantes, 1 parroquia. Contribuye 3,863 rs. 28 mrs.

**MIÑO**, Rio de España que nace en la prov. de Galicia, y en ella se pierde en el mar, corriendo el espacio de cerca de 60 leg.; y aunque bajo este respecto no es tan considerable como los otros 5 grandes rios de España, no deja de serlo si se atiende á la cantidad de sus aguas. Desciende de las faldas occidentales de los últimos ramales del Pirineo, en una laguna llamada Fuente Mina, y corre á perderse en el Océano, en direccion primero de N. S., que insensiblemente va inclinándose hacia el S. O. donde forma su cuenca, entre los 41° 36' y 43° 20' de lat. septentrional, y los 7° 54' y 10° 35' de longitud or. de Tenerife; se forma al principio con los rios Ladra, unido con el Narla, Tamboya y Miñotello, que son sus primeros afluentes en una mesa elevada cuya parte meridional la ocupa la ciudad de Lugo, y que evidentemente fue un lago en los tiempos antiguos; y despues de haber superado el dique de rocas, por entre las cuales sale de Puerto Marin, y recibiendo en su estrecho valle algunos torrentes de las montañas vecinas, aparece en la despejada llanura en cuyo centro, antes de llegar á Orense, recibe el Sil que puede competir con él en el caudal de sus aguas. Este rio descendiendo de un estribo enorme de los Pirineos Asturianos hacia Rio Oscuro y Robles, corre en direc. S. O. hasta Villarino, desde donde baja impetuosamente hacia el S. hasta Ponferrada y el punto que separa la provincia de Leon, la de Valladolid y la de Orense, desde donde toma la direccion O., y parece destinado á separar la cuenca

del Miño de la del Duero, preparando en su union con las montañas del Portugal septentrional, por las sierras de Trebinca y Segundera, un obstáculo que debe allanar aquel último río, como se verá en la descripción de su curso. El Sil circula en un valle estrechísimo al abrigo de todos los vientos, en un terreno tan fértil como llano y adornado de la mas vistosa y variada cultura, recibiendo el tributo de una multitud de riachuelos y de gruesos torrentes que descienden de elevadísimas montañas. Aquel valle, favorecido de la naturaleza y hermoseado por la industria de los hombres, donde la vid se mezcla con el almendro y otros árboles frutales, y donde el naranjo madura su fruto al aire libre, cuando todas las cercanías están como de luto cubiertas de escarcha, rocío y de nieblas, alimenta una población numerosa repartida entre gran número de lindísimas aldeas, lugares y las villas de Bembibre, Ponferrada y Villafranca. La calzada de Galicia, después de atravesar la cordillera de montañas pirenaicas que sirve de límite oriental á este delicioso valle, le corta de nuevo para pasar por entre las montañas enormes que le separan del Miño. Para reunirse á este último debió romper el Sil por medio de montañas no menos elevadas, y abriéndose paso hacia el S. O., atravesando el monte Fucato, llega á él por el rico valle de Ores, en este punto curiosísimo para el diligente observador, recibe el río Bibey aumentado con las aguas que le envían las sierras Segundera, Seca y de San Mamed; atraviesa después el valle de Quiroga, y serpea por último en la tierra llana donde absorbiéndole el Miño le asocia á su curso. Desde el confluente de estos dos ríos hasta Ribadavia, corre siempre el Miño regando un país deliciosísimo y fértil, que puede considerarse como el fondo de un antiguo lago, en cuyo centro está situado Orense. Pasando de allí, el cauce del río se va estrechando en su margen meridional, por la cadena de alturas que forma del lado de Portugal la prolongación sucesiva de las montañas llamadas sierra de Penagache, de Souce y de Estica. La primera sin duda estuvo reunida en otro tiempo á las faldas de los montes de Melon en Galicia, que son descendencia de las de Montefaro, y el Miño cortó esta union para entrar en el mar, á donde llega después de haber reci-

bido por los cerros septentrionales del valle que van regando los ríos Avia, Arnoya y Louro, afluentes que descienden de un estríbo que atraviesa el mediodía de Galicia, y se compone de los montes Testeiro, Barcia, Seijo, Snido y otros cerros mas ó menos notables.

Desde Ribadavia hasta el mar ya no es vadeable el Miño; y su curso frecuentemente impetuosísimo separa allí la Galicia de la provincia portuguesa de Entre Duero y Miño, formando una excelente frontera protegida por Tuy, del lado de España, y en Portugal por Valencia, que es una plaza pequeña que corresponde á la primera.

Es este río muy abundante de varias especies de peces, como son salmones, lampreas, sábalos y anguilas, y en su boca se pescan muchas corbinas. Desde que empieza á servir de límite á los dos reinos baña las villas de Melgazo, Monzon, Valencia, Villanova de Cerveyra y Camiña en Portugal; y en Galicia las de Crecente y Salvatierra, la ciudad de Tuy y los fuertes de Amorn y Goyán. En su barra se divide en dos brazos, en medio de los cuales está la pequeña isla de que se habla en la descripción de la costa. Los únicos puentes de piedra que tiene el Miño son los de Rabade, Lugo, Puerto Marin y Orense, que escuden á todos en la altura y ancho de su arco principal.

MIÑON, L. R. de España, provincia y arzobispado de Burgos, partido de Castilla la Vieja, en Laredo, corregimiento de Villarçayo, merind. de Castilla la Vieja. R. P., 18 vecinos, 74 habitantes, 1 parroquia. Sit. en la carret. que conduce desde Santoña á Burgos por Bureba; lindando con Villamezan, Céspedes y términos de Medina de Pomar. Produce trigo, centeno, cebada, legumbres y maiz. Dista 14 leguas de la capital. Contribuye con la merindad.

MIÑON, L. R. de España, provincia y arzobispado de Burgos, partido de Castrojeriz, jurisdicción de Haza de Siero. R. P., 26 vecinos, 112 habitantes, 1 parroquia. Sit. á la falda de una colina, enfrente del collado donde estuvo la antigua Brabo, á orillas del Urbel. Confina por N. con Celadas y Ros, por N. E. con Santibañez Zargaguda, por E. con las Rebolledas, y por N. O. con Nuez de abajo. Es notable el modo con que se ha repoblado este pueblo de Miñon, el cual llegó á fines del último siglo á tocar en

la raza del estermio. Pero como Santibañez, que está muy cerca, vende tan cara su vecindad que algunos pobres no pueden pagar, pues en vino, pan, carne y otros gastos pasan de 100 ducados, muchos que se hubieran avccidado en ella se han bajado a Miñon. En verdad que este abuso de vecindades dispendiosas es muy común en este país, y muy digno de ser radicalmente estirpado por una ley general. Produce trigo alaga, cebada, yeros, avena, garbanzos, lino y algunas hortalizas. Industria: dos molinos harineros a que da movimiento un cauce que sacan del Urbel. Dista 3 leg. N. O. 4.º N. de la capital. Contr. 909 rs. 18 mrs.

MIÑORTOS (SAN MARTIN DE), Felig. E. de España en Galicia, provincia y arz. de Santiago, jurisdiccion de Noya. J. O., 98 vecinos, 484 habitantes, 1 parroquia que tiene por aneja la de Goyanes. Su situacion y productos se hallarán en el art. Camboño y Noya, jurisdiccion. Contr. 4,200 rs.

MIÑOSA (LA), L. S. de España, prov. de Guadalajara, obisp. de Sigüenza, partido de Paredes. A. P., 26 vecinos, 116 hab., 1 parr. que tiene por aneja la de Naharros. Situado al pie de una sierra, cercado de cerros. Confina con el espresado pueblo de Naharros y con los de Cañamares y Tordelloso, á distancia de  $\frac{1}{2}$  legua; Pradena, dista 1 legua, y los productos de todos ellos son semejantes á los de este que son trigo, centeno y cebada, aunque en corta cantidad, algun ganado lanar y cabrio. Dista 5 leguas de la cabeza de partido y 1 de Atienza. Contr. 321 rs. 1 mr.

MIÑOSA (LA), L. S. de España, prov. de Soria, obispado de Sigüenza, partido de Almazan. A. P., 7 vecinos 29 habitantes, 1 parroquia aneja de San Miguel de Almazan. Situado en la carretera de Aragon para Valladolid, á la falda de una sierra que principia en Moron y pasa por Centenera y Frechilla. Produce trigo, cebada y avena de mala calidad, por ser terreno poco feraz y muy frio (*V. Coscurita*). A la falda de la dicha sierra se hallan pedazos de piedra de color aplomado, con sus estras resplandecientes, de un peso considerable y de textura frangible. Asi lo aseguran algunos del país que han transitado por estos parages. Puede ser que sea un verdadero antimonio. El nombre propio de este pueblo es, segun se lee en los libros parroquiales antiguos,

la Minosa y no la Miñosa, cómo hoy se dice, lo que parece indica que tomo el nombre de alguna mina abundante que quizá daria ocasion á fundarse el pueblo. Dista 7 leguas de la capital y 1 de Atienza. Contribuye 177 rs. 33 mrs.

MIÑOTEIRA, Aldea R. de España en Galicia, provincia de la Coruña; jurisdic. de Bergantinos, arzobispado de Santiago. Es una de las que componen la parroquia de Santa Maria de Toris (*Véase*).

MIÑOTELO, Rio de España en Galicia. (*Véase Mino*).

MIÑOTO, Aldea R. de España en Galicia, prov. de Lugo, jurisdiccion de Crecente, y una de las que componen la parr. de Crecente (*Véase*).

MIÑOTOS (SAN PEDRO DE), Felig. R. de España en Galicia, provincia y obispado de Mondoñedo, jurisdic. de Vivero. J. O., 289 vecinos, 1,448 habitantes, 1 parroquia. Para su situacion, productos é industria (*V. Orol, Santa Maria de*). Contr. 2,526 rs. 26 maravedises.

MIONIA, L. de España, provincia de Alava, hermandad, arciprestazgo y vicaria de Valdegovia, diócesis de Burgos; 8 vec., 38 habitantes, 1 parroquia. Confina por N. con Valpuesta, por S. con Quejo, por E. con pueblos de Castilla, y por O. con San Zadornin. Su cosecha se reduce á granos.

MIONO, L. R. de España, provincia y obispado de Santander, partido de Laredo, junta de Samano y Castro Urdiales. R. P., 23 vecinos, 69 habitantes, 1 parr. (*Véase Samano, valle*). Dista 27  $\frac{1}{2}$  leg. de Burgos. Contribuye con la junta.

MIPANAS, L. S. de España, provincia de Aragon, part. y obispado de Barbastro. A. O., 26 vecinos, 108 habit., 1 parroquia, 1 pósito. Situado á la falda septentrional de la sierra de Arbe, inmediato al rio Cinca, en terreno escabroso, y en la mayor parte estéril, á 2 horas de Naval, y de casi los mismos productos, que son trigo de inferior calidad, y con escasez, pero en cambio se coge mas vino del que se necesita, que suple para completar el trigo que falta, y el aceite por lo comun apenas sufraga para el consumo del pueblo. Dista 4 leguas de Barbastro. Contribuye 1,789 rs 30 mrs.

MIPORQUET, Aldea de España, prov. de Aragon, partido de Barbastro, obispado de Lérida. Situada á 6 leguas de Barbastro; confina por N. con Albelda, por E. con San

Salvador de Mompedro, por S. con Cornovas, y por O. con términos de Alguayon. Sus productos son los indicados en la cabeza de partido.

MIRA, V. R. de España, provincia y obispado de Cuenca, part. de S. Clemente. A. O., 365 vecinos, 1,423 habitantes, 1 parroquia, 4 ermitas, y otra llamada de la Cueva santa, muy notable por su gran capacidad, y por las columnas que se han formado en ella con el agua que filtra; un pósito. Sit. al S. E. de Cuenca, y á los 17° 42' de long., 39° 43' de lat., á la falda de un gran cerro y or. del rio Moya, con 3 fuentes para beber y otras 6 para el riego de una porcion de su térm. Conf. con Aliaguilla, Camporrobles, Villargordo de Cabriel, La Pesquera, Enguandanos, Villora, Narboneta y Garaballa. El terreno es escabroso en algunos parages. Produce su monte mucha caza mayor y menor; algunas vetas estrechas de carbon de piedra en medio de algunos riscos; esparto, pinos carrascos, negrales y ródenos, como igualmente monte bajo de encina, sabina borde, enebro, box y madroñera; trigo, cebada, avena, maiz, guisantes, judías, patatas, y toda especie de verduras; alfalfa, seda, azafran y frutas; cáñamo y lino; ganado lanar y cabrío. Industria: 1 alfarería, 2 molinos harin. y un batán; telares de lienzo y lana ordinaria; aserradores de maderas. A la orilla del rio Cabriel tiene una aldea en que residen 34 hortelanos, llamada la Fuencaliente, cuya subsistencia se debe á la generosidad é inteligencia de don Francisco Portillo, vecino de la Motilla del Palancar, el cual facilitó el riego á unos 90 almudes de tierra de secano, y los distribuyó á estos 34 colonos que antes perecian de hambre, y hoy se mantienen con mucha decencia. ¡Qué sería la España si hubiese muchos que pensasen como este caballero! Dista 18 leguas de la cabeza de partido. Contribuye 6,583 reales. Derechos enagenados 2,373 rs. 12 mrs.

MIRA (SANTA MARIA DE), Feligresía S. de España en Galicia, provincia y arzobispado de Santiago, jurisdiccion de Vimianzo. J. O., 34 vecinos, 171 habitantes, 1 parroquia. Contribuye 2,900 rs.

MIRA EL RIO, V. S. de España, prov. y part. de Guadalajara, obisp. de Sigüenza. A. O., 115 vecinos, 546 habitantes, 1 pair., 1 hospital, 1 pósito. Situado en una altura bastante elevada, dando vista á los rios Na-

res y Bornoba, que se reunen antes de salir del término de Saclies, que es un despobl. perteneciente, en cuanto al terreno, á esta villa, y en cuanto á la jurisdiccion, á la de Jadraque. Con las aguas del Bornoba se riega la vega que produce todos los años alternativamente trigo, cebada, centeno y avena y otro de judías, patatas y cáñamo. Abunda de toda especie de granos y hortalizas, buen vino y frutas apesar del poco esmero que tienen en cultivarlas, poco aceite, no porque el terreno deje de ser apto para este fruto, sino por falta de industria de los habitantes. Dista 5 leguas de la cap. y 1 de Jadraque. Contribuye 3,964 reales 18 maravedises.

MIRABECHE, V. R. de Esp., provincia y arzobispado de Burgos, partido y merindad de Bureba, cuadr. de Santa Maria de Riba Redonda. A. O., 90 vecinos, 400 hab., 1 parroquia. Su situacion y productos se hallarán en el artículo Cascajares. Está á la falda de una sierra llamada las Naves, y á la parte opuesta tiene una granja con excelente disposicion para el abrigo de los gan., buenos pastos y monte de roble y haya. Confina con los pueblos de Silanes, Villanueva del Conde, Santa Maria de Riba Redonda, Cubo, Fuente Bureba y Cascajares. Todos de iguales ó semejantes productos que son trigo, cebada y legumbres. Dista 10 leguas de la capital. Contrib. 3,141 reales 18 maravedises.

MIRABEL, V. S. de España, provincia de Extremadura, partido y obisp. de Plasencia. A. O., 246 vecinos, 1,207 habitantes, 1 parroquia, 1 pósito. Esta villa es titulo de marquesado, y hay en ella inscripciones y otras antigüedades romanas. Esta situada á la falda N. de una sierra con un buen castillo. Produce vino, lino, carbonzos, granos, legumbres, miel en unas 300 colmenas, 800 cabritos, 80 becerros y 200 lechones anuales. Industria: 1 molino de aceite, 5 harineros y 6 telares de lienzo. Dista 23 leguas de la capital y 4 de la cabeza de partido. Contribuye 4 900 rs. 4 mrs. Derechos enagenados 42 rs. 14 mrs.

MIRABONA, Aldea R. de Esp., prov. de Mallorca.

MIRABUENO, V. S. de Esp., provincia de Guadalajara, partido y obispado de Sigüenza. A. O., 104 vecinos, 516 habitantes, 1 parroquia, 1 ermita de Nuestra Señora, 1 posada, buenas aguas de fuente, pero

escasas, 1 pósito. Situada sobre el Nares, en el plano de un cerro, con deliciosa vista por el mucho terreno y poblaciones que se descubren, que son las de Mandayona, Villaseca, Cendejas de la Torre, y otra porción de pueblos que forman una perspectiva deliciosa. Llega hasta las mismas casas el monte hueco de carrasca que se estien de en circunferencia por mas de una legua. Su vega es muy frondosa de viñas, árboles, huertas y trigo en abundancia. Produce granos de toda clase, vino, y gran monte de cuya bellota sacan los habitantes bastante utilidad. Dista 4 leguas de la cab. de part. y 2 horas de camino militar de Almadrones (véase). Contribuye 2,333 reales 18 maravedises.

**MIRADOR Y TARQUINALES**, Aldea R. de Esp., provincia, obispado y partido de Murcia. A. P., 99 vecinos, 458 habit., 1 parroquia (*V. San Javier*). Dista 7 leguas de la capital.

**MIRABUENOS**, Despoblado S. de Esp., provincia de Córdoba.

**MIRAFLORES**, L. S. de Esp., provincia de Valencia, part. de Denia. A. O. 52 vec., 183 habitantes, 1 parroquia, 1 pósito. Dista 11 leguas de la capital y 1 de la cabeza de partido. Contribuye 1,015 rs.

**MIRAFLORES**, Jurisdicción S. de Esp. en Galicia, provincia de Betanzos, arzob. de Santiago. Se halla compuesta de nueve feligresías, á saber: S. Andres de Carneado, Sta. Maria de Guisamo, S. Juan de Lubre, San Nicolas de Mosteiron, San Martin de Orto, San Julian de Osedo, San Juan de Ouces, Santa Maria de Sada y San Julian de Sergude, en cuyos articulos respectivos pueden verse su poblacion, situacion, productos, industria y demas circunstancias. Dista 2 leguas de la capital y 9 de Santiago.

**MIRAFLORES**, Jurisdicción S. de Esp. en Galicia, provincia de la Coruña, arzob. de Santiago. Se compone de catorce feligr., á saber: Santa Leocadia de Afox, Santa Maria de Dejo, San Martin de Dorneda, San Jorge de Inas, Santa Eulalia de Llans ó Lians, San Cosme de Mayanca, S. Julian de Moudego, San Martin de Meiras, San Pedro de Nos, Santa Maria de Oleiros, Sta. Maria de Rutis Vilaboa, San Julian de Soñeiro, San Julian de Serantes y Santa Columba de Veigue, en cuyos respectivos articulos pueden verse su poblacion, situacion, productos y demas circunstancias. Dista

dos leguas de la capital y 9 de Santiago.

**MIRAFLORES (CARTUJA DE)**. Es un monasterio de Esp., provincia de Burgos, á  $\frac{1}{2}$  legua corta de esta ciudad, fundado en el siglo XV por don Juan el II, y es sin duda el punto de vista mas hermoso de aquellos contornos. Ocupa el sitio donde estaba el palacio de recreo de su padre el Rey don Enrique III, y tomaron posesion de él los monges el año de 1442, con cuya ocasion se formó la provincia de Castilla, compuesta de las Cartujas del Paular, Sevilla, Aniago y esta de que hablamos, retirándose á la de *Scaladei*, en Cataluña, los que de allí vinieron á la fundacion de esta por pertenecer dicha provincia á otro reino, cual entonces era el de Aragon. Perrecieron á impulsos de un incendio en 1452, asi la obra primitiva del palacio, como las que se habian hecho para acomodarlo á su nuevo destino, con lo que hubo de comen-zarse á levantar desde los cimientos en 1454; pero muerto don Juan II en aquel mismo año, los disturbios del reinado de su hijo don Enrique IV impidieron sus progresos y aun cesaron los trabajos en 1465. Por fin, elevada al trono doña Isabel la Católica, volvieron á principiarse con mayor vigor en 1476, concluyéndose la iglesia en 1488, y el todo del monasterio en 1524; para lo cual, antes de fallecer en 1504 aquella grande reina, hizo tasar el coste de lo que faltaba, y designó el modo de satisfacerlo, que fue cumplido religiosamente por su nieto Carlos V.

Llamose primero esta casa de San Francisco, hasta que en 1453 tomó el titulo de Santa Maria de Miraflores que conserva.

Dista de Burgos la Cartuja algo mas de  $\frac{1}{2}$  de legua, en cuyo espacio, lo primero que despierta la atencion es un arco gótico, contiguo al terreno de la quinta, llamada la Vila, que floreció en otro tiempo, y pertenece al cabildo de la catedral, víctima en la mayor parte del curso caprichoso del rio que suele dilatarse considerablemente en la estacion del deshielo. Este arco determina la cerca que ceñia el coto donde cazaba el rey cuando tenia mas arriba su casa de recreo, y asi se le llama todavia el Arco Real; no ofrece nada notable, ni es inteligible un escudo de armas que se muestra confusamente en su centro. Entrando por este arco, se comienza á subir por un suave, pendiente y anchuroso camino,

adornado con filas de chopos hasta dar con la cerca del monasterio, en cuyo centro aparece una puerta y sobre ella una inscripción. El aspecto de la cerca demuestra ser reciente, como en efecto se verificó en los años de 1802 y 1803, memorables por el hambre que afligió á este país, y con cuyo motivo se dió esta ocupacion á muchos miserables.

Poco antes de esta puerta se divide el camino en dos ramales que, costeano la cerca, conducen á lo alto de la colina, y aun el de la derecha sigue á San Pedro de Cardena.

Debajo de un sencillo pórtico que mira al N., está la puerta de entrada gótica, no recargada de adorno, por la que se pasa á otro pórtico igual que da al atrio de la iglesia. Allí se escucha el humilde caño de una fuente, cuyo eco hiere mas el oido en aquella region del silencio, que la cascada del Tajo en Aranjuez en los dias solemnes de la corte. Aseguran que el manantial que sirve para los usos del monasterio y de la huerta, llamada Fuenbendita, es milagroso, y se debió en 1452 al venerable Padre fray Gomez de Medina. Está fuera de la cerca, pero á corta distancia por la parte del S.

La fachada de la iglesia es gótica y sencilla, y en ella aparecen dos escudos de armas sostenidos por dos leones, todo de tamaño desproporcionado; en el uno se ven las armas de Castilla y en el otro las de Aragon. Por esta puerta se entra al vestibulo de la iglesia, separada por otra interior. A la derecha se lee una inscripcion latina, muestra de la gratitud del monasterio á sus ilustres fundadores, que copiamos por faltar en la que publicó el Padre Maestro Florez, las palabras siguientes: *D. O. M. Sacroregii, hujus B. Marice de Miraflores, cœnobii augustus fundator, exiitit serenissimus Castellæ Rex, Joannes II, anno M.CCCCXLII, cujus corpus, ejusq. conjugis secundæ Elisabeth, necnon infantis Ildefonsi eorum filii, in hujus tempis sepulchris, pulchritudine et curiositate, nullis in orbe secundis ad tantæ basilicæ ornamentum, et gloriam honorifice condita jacent. Ecclesiæ fabrica, sepulchrum structura, conventus perfectio, dotisq. amplificatio, debetur pietati et devotioni Reginæ Catholicæ Elisabeth, horum principum prolis felicissimæ, quorum*

*memoria, apud hujus Cartusie, alumnos in perpetuū erit benedictioe.*

Como obra del siglo XV, todo es propiamente gótico. El Padre Maestro Florez asegura, que la planta de la iglesia es de Juan de Colonia, alemán, á quien el sabio don Alfonso de Cartagena, obispo de Burgos, trajo consigo á España; y añáde que este mismo arquitecto empezó la fábrica, que la continuó Garcí Fernandez de Matienza, y por su muerte Simon Colonia, hijo de Juan.

La iglesia, sujeta á los principios uniformes de todas las de Cartujos, es de una sola nave de 190 pies de largo, 46 de ancho y 63 de alto. No tuvo bien presente el Padre Florez otras de la misma religion, cuando dijo que ninguna podía competir con esta. Bien se sabe que en ellas lo primero que se encuentra es el coro de los Legos, separado del de los sacerdotes; las sillás de aquel contienen buenos relieves en madera que representan varios santos, y que denotan su posterioridad respecto á las de los sacerdotes, que solo tienen adornos góticos del tiempo de doña Isabel; hay dos de estas bien hechas recientemente por un artista de Burgos.

En efecto, el estilo de la sillería de los legos es de la escuela de Berruguete; sobre los asientos se eleva un cuerpo de arquitectura corintia, ocupando los relieves los intercolumnios, y coronando este cuerpo unas como targetas que contienen tambien relieves de santos fundadores, y otros pasajes de la vida de Jesucristo etc. Los adornos del coro de los sacerdotes consisten en varios enlazados. En ninguno de los dos se conserva el antepecho ó atril corrido que sirve para los libros, y que segun parece, eran respectivamente por el mismo estilo que la sillería.

En el coro de los legos se ve una gran tabla, pintura buena de colores frescos, propia de aquellos siglos anteriores á la restauracion de las artes, en que el estilo flamenco y el gótico eran uno mismo; de igual época y mérito hay otras sillerías, en una de las capillas ú oratorios separados de la iglesia, y otras que representan la invencion de la Cruz, en la que se halla la estatua de San Bruno, de que hablaremos; faltan sin embargo otras que desaparecieron en la última guerra, entre ellas una de la degollacion de San Juan Bautista, obra de Juan Flamenco, ejecutada en el mismo

monasterio, por los años de mil cuatrocientos noventa y seis.

El aficionado á las bellas artes que haya observado la fecha de la construcción de este edificio, aplicara su atención á reconocer en él la terminación del goticismo, para dar lugar al buen gusto resucitado con la imitación del antiguo, á principios del siglo XVI.

Un monumento apreciableísimo en este sentido histórico, es el ponderado sepulcro de los reyes don Juan II y su segunda muger doña Isabel de Portugal, que ocupa el centro de la iglesia al bajar el presbiterio, y el de su hijo don Alonso, adosado al lado del Evangélico.

La reja que resguarda el primero de estos monumentos es moderna y mezquina. El sepulcro consiste en un cuerpo de planta poligona de diez y seis lados, de cuatro pies cada uno de ellos, y elevado á la altura de seis pies, que se finge sostenido por varios leones. Sobre este cuerpo en dos distintas camas, se hallan los bultos de los reyes de tamaño natural, con los pies hacia el altar mayor y unos como doselillos hacia las cabezas, en las cuales tienen su corona, el rey un cetro en las manos y la reina un libro.

En medio del adorno confuso y caprichoso que ofusca la vista y cubre la superficie de este monumento, se definen como torrecillas que suben por los ángulos entrantes y salientes de la figura llana, llenas de nichos, como lo estan los espacios intermedios ocupados por figuras de santos, y otras alegorías en número increíble. Al rededor de las camas hay nueve estatuitas de pie, con las de los Evangelistas que estan sentados. De estas, la de San Juan mira á los pies de la iglesia desde el centro de las dos almohadas, y siendo la mayor de todas, tendrá el tercio del tamaño natural. La materia es de alabastro, y el carácter de esta obra, la prolijidad y menudencia que va al infinito, en términos que, segun observa Bosarte, unos tallos de parra serán del grueso de un alambre gordo.

Este género es el mismo del altar de S. Nicolas de Burgos, y el propio de aquel último periodo del goticismo. Allí se advierte la mayor corrección y mejor gusto de los adornos en que se ha imitado el natural, como sucede en los sarmientos con hojas que llenan una de las molduras prin-

cipales, y que contrasta con lo incorrecto y poco agradable del adorno restante. Cuatro años se tardaron solamente desde 1489 á 1493, en hacer los sepulcros de los reyes y el infante, lo que parece increíble, y demuestra la laboriosidad y destreza de los artifices de aquel tiempo.

El autor de tan prolija obra fue el maestro Gil, padre de Diego de Siloe, célebre restaurador de las artes en España; de quien es la bella catedral de Granada, y que nació en Burgos, donde no se descubre obra alguna suya. Así pues, este monumento es como el eslabon principal de la cadena de los progresos artísticos de España; pues siendo tan raros los vestigios que en ella se conservan del gusto greco-romano, anterior á las tinieblas de la media edad, enlaza el gótico con el antiguo restaurado.

Avista de la celebridad que disfruta este monumento, designado á los viajeros por el comun de los naturales del país, como la obra mas digna de su atención en esta ciudad, (sin curarse de contemplar los bellísimos sepulcros, entre otros, del presbítero Santander, en el clauro de la catedral, del abad de San Quirce, en la parroquia de Santiago de la misma, y de los condestables en su capilla), es preciso convenir, que aun en materias en que parece que no podia el vulgo equivocarse, pues la escultura no hace mas que copiar el natural; con mucha ventaja en esto á la arquitectura y aun á la pintura; es forzoso, repetimos, concluir que los sentidos engañan el juicio, cuando sus percepciones no son claras, á un punto lastimoso. La misma confusion que produce un monumento así sobrecargado de adornos y figuras, lleva sin duda á atribuir gran mérito á lo que no se distingue, y sustituyendo á la impresion de la belleza, la consideracion de la habilidad necesaria para ejecutar la obra que admira, sofoca el instinto del gusto, sojuzgándole al poder de la ignorancia, disfrazada con la admiracion. Pero aun es mas inconcebible como llegan, la moda, la pereza de entendimiento, que tan bien se acomoda con la opinion vulgar, la falta de contemplacion en los buenos modelos y otras causas de naturaleza estrinseca á las artes, como llegan decimos, á ofuscar la razon de personas sensatas.

¡Inestimable sencillez de las bellas artes griegas! Tú sola pudiste hacerlas clásicas, y que á despecho de los tiempos, y para



confusion de los siglos posteriores, conserven por voto unanime su antiguo predominio, en la region inmensurable de la imaginacion humana!

Pero volvamos á la Cartuja, de donde ciertamente nos hemos alejado demasiado.

Nada diremos del sepulcro del infante don Alonso; obra contemporánea al de sus padres. Mas no se puedea dejar de indicar las reflexiones que semejantes objetos deben inspirar. Allí se contemplan reunidos por la muerte al padre y al hijo, que en épocas distintas vieron correr sangre española en los mismos campos de Olmedo, ondeando siempre sus pendones al soplo infame de la discordia civil. El triste ejemplo de don Alvaro de Luna no parece que sirvió de escarmiento a nadie, y la debilidad y la ambicion, con mengua siempre de la pobre humanidad, dieron al mundo, en el centro de Castilla, escenas iguales en tiempos de Enrique IV, que en los de Juan II, si ya no fueron mucho mas escandalosas, como la del auto de Avila.

Pero volvamos la vista hácia otra parte, en que afortunadamente descubrimos el retrato de Isabel la Católica, reparadora de tamaños males. Está colocado junto á la puerta de la sacristía. Es poco menor que el natural, y solo contiene el busto, honestamente cubierto el pecho y la cabeza, á la usanza de su tiempo; es de muy buena mano, aunque se ignora cual fue. Asegura Bosarte, que para obtener un buen retrato de la reina, habrá de consultarse este, y el que hay en Valladolid, original tambien y de Antonio del Rincon. En el elogio de esta reina, publicado por la real Academia de la Historia, hay un retrato grabado por Ameller por un cuadro de palacio, y que difiere bastante del de la Cartuja. En aquel aparece vigorosa, pero mas bella, y no tan varonil como este la presenta, siendo notable desde luego la diferencia que se advierte en las proporciones del largo y ancho del rostro. Materia tan delicada no disimula pequenezes, y mas si el crítico se arma con las ingeniosas sutilezas de Lavater y de Moreau de la Sarthe. Este precioso cuadro, conservado aquí por la gratitud de los monjes, no parece tan inopinadamente colocado como algunos pretenden, y menos tan cercano á unos sepulcros.

En cuanto a estos debe ocurrir, que si el uso piadoso ha hecho erigir en las iglesias

tan suntuosos monumentos, estimulando especialmente al fundador de este monasterio, el ejemplo de su predecesor Juan I que con igual fin fundó la Cartuja del Paular, por cierto en ninguna parte dicen mas á la contemplacion que en casas de esta observancia, cuyo centro ocupa el campo santo, contrastando asi el brillo y la solidez de un mármóreo panteon, con una humilde fosa de deleznable tierra.

Despues de lo dicho, bastará añadir que el retablo es de tiempos de la reina doña Isabel; es decir, gótico, confuso, afligranado, sin correccion en figuras ni ornato. Hicieronlo el maestro Gil, y Diego de la Cruz, comenzándolo en 1496. En punto á retablos, los hay en el monasterio de tres épocas; el que acabamos de indicar del siglo XV, otros en los pequeños oratorios que rodean parte de la iglesia, y que son del siglo XVI, en su primera mitad; semejante al de la catedral; es decir, de varios cuerpos de arquitectura greco-romana, que encierran huecos ó nichos para escultura; finalmente, el del principal oratorio de la primera mitad del siglo XVIII, en que el gusto gemia nuevamente con el peso de los adornos que sobrecargan los miembros arquitectónicos. En este último hay dos estatuas del tamaño natural, que representan dos santos de la orden: obra, el uno de don Fernando de Lara, y otro, de un escultor contemporáneo; ambas muy recientes, en que se conoce el noble anhelo de imitar al San Bruno que ocupa el centro del altar de otra de estas capillas. Esta obra preciosísima es de Manuel Pereira, imitador del célebre Gregorio Hernandez, á quien Bosarte llama pintor de la religion. Es bellísima estatua, de madera, de tamaño natural, la que comparada con el San Bruno de piedra del mismo autor, que está sobre la puerta de la hospederia de la Cartuja del Paular, en la calle de Alcalá de Madrid, se siente uno inclinado á dar á este la preferencia: acaso consiste en la mayor facilidad que da á la ilusion la piedra que la madera donde el brillo de la pintura no favorece la imitacion de la tela de que se supone el hábito, que en estas estatuas es cosa que ocupa gran espacio, ni á la languidez natural en la fisonomia de un varón tan penitente. Cuentase que un artista distinguido, contemplando el San Bruno de Miraflores, exclamó: «No habla porque es cartujo.»

Tratando de pinturas, es imposible dejar de hablar de las pocas que han podido conservarse de frai Diego de Leiva, pintor riojano, que de edad de mas de 50 años se retiró á esta Cartuja, donde murió en 1637, y que de pocos tiempos á esta parte ha cobrado fama segun dice Bosarte. Añade este viajero que fue pintor fecundo, opaco en los colores, que sus composiciones son meramente naturales, sin vestigios de escuela conocida; en lo que discuerda de Ponz que aun dice tiene especie de que hubiese estado en Roma. Finalmente, parece que su humor natural le inclinaba á pintar martirios, carnes lividas y crueles heridas. En efecto, son de esta clase los que allí se enseñan en varios parages de los claustros, y que se han hecho mas preciosos desde que las bellas artes espermentaron en Burgos la mas lamentable destruccion en la guerra pasada. En esta desventurada época, desaparecieron catorce cuadros de la vida de San Bruno, cuyas figuras eran del tamaño natural, y cuyos marcos se ven aun en el claustro que eran de Leiva, y gozaban de mucha reputacion. Desaparecieron entonces tambien la preciosa custodia de plata, obra del célebre Juan de Orna, y el famoso oratorio, que parece regaló al rey don Juan el II el papa Martino V, y encerraba en muy pequeño espacio muchas bellezas artisticas.

De tan horrible tempestad se salvaron varios cuadros, entre ellos algunos de mérito, que sin filiacion y con quebrantos, se han recogido y adornan hoy el claustro de la Cartuja. Tambien los hay en el oratorio principal, entre los cuales descuella una excelente cabeza del Salvador, y allí se ven algunos que representan santos ermitaños; copias, segun Ponz, de los que se conocen por de Martin de Vos. He aqui lo mas notable que encierra la Cartuja de Miraflores.

Todo en aquel recinto inspira recogimiento y dispone el ánimo á la meditacion. En él trabajaron sus profundas obras los venerables padres don Antonio Molina que falleció en 1612, autor de los dos libros de *Oracion y Sacerdotes*. D. Nicolas de la Iglesia, muerto en 1641, prior que fue de esta cartuja, que escribió el libro *Flores de Miraflores*, sobre el misterio de la Purisima Concepcion, y traslado el del venerable padre Ludolfo de Sajonia, conocido bajo el nombre de *Vita Christi del Cartujano*, en 4 tomos en folio, como otros tres en 4.º, intitulados

*Pintura del Universo y universidad de Estados de la humana naturaleza*; finalmente, don Francisco Lamberto que escribió tres tomos en folio, *Historia Bibliorum, ordine alphabetico digesta*, y murió en 1685.

La misma desgracia que sufrieron los monumentos de artes en la guerra pasada, sufrieron tambien estos trabajos literarios, que desaparecieron como el archivo del monasterio, en cuyo sentido es mas lamentable todavia la perdida del de S. Pedro de Cardaña, del que hay noticias positivas correspondientes al siglo IX, y cuya antigüedad remonta, segun algunos, hasta el VI; siendo el primero que se fundó en España del Orden de San Benito.

Pero salgamos de esta casa, y muy luego nos ofrecerán otras reflexiones los objetos que en su vasto horizonte se descubren.

Forma el rio un ángulo notable al pie del monasterio, y por consiguiente lo forma tambien la serie de colinas que va costeando su márgen izquierda, resultando de uno y otro que al asomarse al punto mas avanzado, se dilata la vista por un anchuroso espacio. Entre el oriente y mediodia alzan sus agudos picos las sierras de Pireda y sus contiguas de Tinieblas y Oca, á derecha é izquierda, descendencias todas del altísimo Urbion, origen del caudaloso Duero: de ellas baja el Arlanzon, y ellas fueron tambien por largo tiempo abrigo de los Moros, hasta que la astucia y el valor del conde Fernan Gonzalez, vencedor de Lara, los arrojó sucesivamente de éste su fuerte avanzado del Arlanza, de Osmá y el Burgo, su principal fortaleza, y de las márgenes del Duero, hasta confinarlos á la otra linea de sierras que vierten ya al Tajo por el contrapuesto lado. El curso del Arlanzon indica asimismo una de las primeras fundaciones de austeridad religiosa, San Pedro de Cardaña; nombre enlazado con el del Cid Rui Diaz, cuyas cenizas custodiaba con las de otros reyes y héroes de su familia. Estiéndese por oriente y hácia el N. una vasta llanura, terminada por una serie de colinas, á distancia de legua ú algo mas de las que bajan los rios Pico, Vena y otros que, uniéndose sucesivamente, ofrecen el aspecto de las ramas de un arbol, cuyo tronco se divisa hacia Burgos.

Descienden con estas aguas caminos diferentes, y la imaginacion, y aun las medallas y otros varios vestigios, recuerdan

las anchas vías romanas, que de *Auca* ú *Oca* por una parte. y de *Virovesca* ó *Bribiesca* por otra, se dirigen á *Legio* ó *Leon*, pasando al N. de *Burgos* que todavía no existia entonces.

Por ellas vino *Augusto* á sentar sus reales en *Sasamon* para la guerra cantabrica, famosa por la afortunada resistencia de los naturales, como por ser la última de aquel belicoso imperio.

Por este espacio tambien, en siglos posteriores, se encaminaban á *Santiago de Galicia*, despues de reposar junto á las *Huelgas* en el grandioso hospital real, tropas de peregrinos de todas las naciones, impelidos hácia el occidente por la devocion que los llevaba á prosternarse ante el sepulcro del *Apóstol.*, á ejemplo de sus mayores que corrieron al oriente á besar la tierra santa de *Sion*.

En la planicie que termina la vista á la otra parte del llano, se descubre el campo de *Atapuerca*, célebre por la batalla dada en el siglo *XI* por el rey de *Castilla* al de *Navarra*, en que pereció el último. Y no lejos se alza el punto buscado por los *Geógrafos*, denominado la *Brijuia*, perteneciente á la linea que en *España* divide aguas entre el mediterráneo y el océano, tenido por uno de los mas elevados de toda la península, que señorea en efecto las estensas llanuras de *Castilla*, mas encumbradas realmente sobre el nivel del mar, que montañas fragosas de otros países.

Por su pie discurre, atravesando en seguida, los pueblos de *Quintanapalla*, *Rúben* y *Gamonal*, la sólida calzada que comunica con *Francia*; y finalmente las praderas verdosas que tapizan el llano, los sotos amenos de copudos chopos que aquí y

lí lo obscurecen, las calles tortuosas que forman muchos de estos y otros árboles, acomodandose al sesgo curso de los riachuelos y acequias, que en caprichosos juegos lo atraviesan, el brillo y movimiento de las aguas que lo fecundan y hermocean, las casas y las torres de 7 ú 8 lugares que alzan sus chapiteles en aquel ancho espacio, forman una agradable perspectiva, que al N. O. remata en la populosa *Burgos*, donde contrastan las ruinas del castillo, con las bien acabadas y conservadas agujas de su catedral gótica.

**MIRAFLORES DE LA SIERRA**, V. S. de Esp., prov. y part. de *Madrid*, arz.

de *Teledo*. A. O., 465 vecinos, 1,839 habitantes, 1 parroquia, 1 pósito. Sit. en la falda oriental de las serranías que dividen las dos *Castillas*: es pueblo muy delicioso, con muchas huertas de frutales, un campo dilatado donde tienen mucho ganado vacuno, lanar y cabrio. Hay en su término minas de plata, cobre y otros metales, como tambien espato pesado en el camino que va á *Colmenar*, berilo ordinario y ópaco. Dist. 9 leguas de la capital, y 2 de *Colmenar viejo*. Contr. 27,974 reales 26 mrs. Derechos enagenados 8,025 reales 8 mrs.

**MIRAFUENTES**, L. R. de Esp., prov. de *Navarra*, valle y arciprestazgo de la *Berrueza*, segundo partido de la merindad de *Estella*, diócesis de *Pamplona*; 35 vec., 169 habitantes, 1 parroquia, 1 ermita. Los vecinos eligen sus justicias. Sit. próximo al río *Odrón* y á su izquierda, en terreno llano, cerca de un monte encinal por el S. y  $\frac{1}{2}$  distante de *Cabrega*, por O. hay muchas fuentejillas dentro y fuera del pueblo. Entre éste y el sitio *Otiñano*, sujeto al concejo de *Torralva*, hay un término redondo del duque de *Granada*, por cuya posesion se titula mariscal de *Navarra*.

**MIRAGENIL**, L. S. de España, prov. y arzobispado de *Sevilla*, partido de *Estepa*. A. P., 546 vecinos, 1,839 habitantes, 1 parroquia. Sit. á orilla del río *Genil*, lindando con términos de *Puente de D. Gonzalo* y *Herrera*. Produce granos, legumbres, frutas, aceite y pastos. Dist. 13 leg. de la capital. Contr. 20,499 rs. 15 mrs.

**MIRALCAMP**, L. S. de Esp., prov. de *Cataluña*, corregimiento de *Lérida*, ob. de *Solsona*. A. O., 61 vecinos, 305 habit., 1 parroquia, 1 pósito. Sit. en terreno llano. Confina por el E. con *Golmes* y *Vilanova de Bellpuig*, por el S. con *Arbeca* y *Puigros*, por O. con *Torriagrosa*, y por el N. con *Mollerusa*. Produce trigo, vino, aceite y pastos. Dist. 28 horas de *Barcelona*, y 5  $\frac{1}{2}$  de *Lérida*. Contr. 7,264 rs. 2 mrs.

**MIRALCAZAR**, V. de España (*V. Cabanas de la Sagra*).

**MIRALPEIX**, L. S. de España, prov. de *Cataluña*, corregimiento de *Cervera*, obispado de *Seo de Urgel*. A. O., 7 vecinos, 33 habitantes, 1 parroquia. Produce trigo y legumbres. Dist. 26 horas de *Barcelona*, y 8 de *Cervera*. Contr. 855 reales 18 mrs.

**MIRALPES**, Rural de Caspe en España, provincia de Aragón, corregimiento de Alcañiz, arzobispado de Zaragoza. Dist. 4 leg. de Alcañiz.

**MIRALSOL**, Barr. de Fraga en Esp., provincia de Aragón, corregimiento de Zaragoza, obispado de Lérida. Dist. 18 leg. de Zaragoza.

**MIRALLES**, L. S. de España, provincia de Cataluña, corregimiento de Cervera, obispado de Vich. A. O., 40 vecinos, 196 habitantes, 1 parroquia. Produce trigo y legumbres. Dist. 16 horas de Barcelona, y 5 de Cervera. Contr. 2,824 rs. 20 mrs.

**MIRALLO**, V. de España, provincia de Asturias, concejo de Tineo; 6 vecinos, 28 habitantes, parroquia de Santa María de Malayo de Mirallo (*V. este art.*).

**MIRALLO (STA. MARIA DE MALAYO)**, Cot. y parr. de España, prov. de Asturias, concejo, arciprestazgo y arcedianato de Tineo; 12 vecinos, 62 habitantes, 1 iglesia parroquial. Sit. entre dos sierras no muy altas, y ocupa como una tercera parte de leg. de N. a S., y  $\frac{1}{2}$  de E. a O. Conf. por N. y O. con término de Sta. Marina, por S. con Simeon de arriba, de la de Arganza, por E. con Perluces, y por O. con Mirallo de arriba, de la parroquia de S. Facundo. Los vecinos se hallan repartidos en los lugares de Malayo y Mirallo. Dist. entre sí  $\frac{1}{2}$  de legua. Mirallo con título de V. al E. y Malayo al O. A muy corta distancia existe la casa que llaman la torre del Conde, en la que actualmente mora el párroco de este coto y feligresía, en cuyo término se coge centeno, mijo, panizo y algo de lino, todo en muy corta cantidad. La iglesia está situada al S., y al otro lado del riachuelo que atraviesa el coto, y desagua en el de Gera. Contr. 173 rs. 16 mrs.

**MIRALLO DE ARRIBA**, L. de España, provincia de Asturias, concejo de Tineo; 7 vecinos, 33 habitantes, parroquia de S. Facundo (*Véase este art.*).

**MIRALLOS**, Ald. Ord. de España en Galicia, provincia de Lugo, jurisdicción y encomienda de Puerto Marín, San Juan. Es una de las que componen la parroquia de Santa María de Ferreyros (*Véase*).

**MIRALLOS**, Ald. Abad. de España en Galicia, provincia y obispado de Lugo, jurisdicción de San Antolín de Toques, y una de las que componen la parroquia de Santa María de Brañas (*Véase*).

**MIRAMAR**, L. S. de España, provincia y arzobispado de Valencia, part. de Denia. A. M., 102 vecinos, 437 habitantes, 1 parr. Sit. cerca del mar en la huerta de Ganfía; sus productos son iguales a los de dicha ciudad (*Véase*). Dist. 10 leguas de la capital, y 3 de la cabeza de partido. Contr. 3,099 rs.

**MIRAMBEL**, V. Ord. de España, prov. de Aragón, partido de Alcañiz, arzobispado de Zaragoza, villa de Cantavieja. A. O., 202 vecinos, 808 habitantes, 1 parr., 1 convento de monjas Agustinas. Esta villa tiene su muralla de piedra con algunos torreones. Sit. en terreno montuoso, escarpado y frío, que solo es propio para la cria de ganados. Confina con la Cañada Belandre, Tronchon y la Cuba. Prod. centeno, cebas, avena y ganados. Industria: algunos telares de cordellates y estameñas, y lienzos ordinarios. Dista 10 leguas de Alcañiz. Contr. 11,186 rs. 24 mrs.

**MIRAMBELL**, L. S. de España, provincia de Cataluña, corregimiento de Cervera, obispado de Urgel. A. O., 14 vec., 68 hab., 1 parroquia. Produce trigo y legumbres. Dista  $23\frac{1}{2}$  hor. de Barcelona y 8 de Cervera. Contr. 2,609 rs. 1 mr.

**MIRAMBELL**, L. S. de España, prov., arz. y partido de Valencia. 1 teniente de alcalde, 64 vecinos, 230 habitantes, 1 parr. aneja a la de Bonrepós. Para su situación y productos (*V. Bonrepós*). Confina por S. con el barranco de Carrajiet, por E. con Bonrepós, y por O. con Carpesa, interpuesto dicho barranco. Contribuye con Bonrepós.

**MIRAMON**, Despoblado Ab. de España, provincia de Aragón, partido de Cinco-Villas, obispado de Pamplona. A. O. Pertenece al monasterio de San Juan de la Peña. Dista 9 leguas de Sos.

**MIRAMONTES**, Casería de España, provincia de Asturias, concejo y arcipr. de Cangas de Tineo, partido de Carballo, parroquia de Cibeo, Santiago de (*Véase*).

**MIRANDA**, Comarca de Portugal, provincia de Tras-los-montes; 8,300 fuegos, 31,700 habitantes, 126 parroquias. Situada entre las de Braganza y Moncorvo que la rodean por N. O. y S., y las provincias de Zamora y Salamanca que le caen al N. E. y S. E., de las cuales la separa el caudaloso Duero, que corre entre acantiladas margenes, y que en esta parte carece de puente, y solo se pasa por barcas. Riéganla algunos

pequeños rios, y entre ellos por la parte N. el Angueira y el de las Manzanas, que unidos bajan al Sabor. El terreno es montuoso y áspero, y de sus frutos se dará noticia en los respectivos pueblos y villas de su comprehension.

**MIRANDA**, Ciudad de Portugal, prov. de Tras-los-montes, capital de la comarca de su nombre, obispo y 6 dignidades que son dean, chantre, maestre-escuela, tesorero mayor y arcedianos de la Sede. Corregidor, 1 juez de fora, 3 vereadores con varios ministros, 1 parroquia, 1,236 fuegos, 7,000 habitantes. Situada sobre la margen derecha del Duero, en los confines del reino de Leon, en 41° 22' de latitud y 10° 36' de longitud. Goza de voto en cortes y asiento en el banco 4.º. Tiene esta ciudad algunas fortificaciones aunque bastante arruinadas. Algunos autores portugueses creen fue fundacion antigua, atribuyéndole sin fundamento los nombres de Sepontia, Paramica y Contium; nosotros á lo ménos no hallamos autoridad respetable que lo justifique, ni mas noticia que la de que, habiendo sido destruida por los barbaros, fue repoblada por don Alfonso I, en 1136.

**MIRANDA**, Jurisdiccion S. de España en Galicia, provincia y obispado de Mondoñedo. Esta compuesta de 5 feligresías, á saber: Santa Maria de Conforto, Santa Maria Magdalena de Judan, San Julian de Villaboa, San Salvador de Villarmide y Santiago de Villadroz, en cuyos respectivos articulos puede verse su poblacion, situacion, productos, industria y demas circunstancias. Dista 2½ leguas de la capital y 23 de Santiago.

**MIRANDA**, Cong. de España; provincia de Asturias, arciprestazgo de su nombre; 682 vecinos, 3,613 habit. ea todo el concejo. Sit. en un valle hermoso, por donde pasa un caudaloso rio que forma los dos de Arcea y Pequeña, a los cuales, al paso por la villa de Prabia, se le agregan otros rios, y toman el nombre de Nalon de Prabia; se crian en él truchas, anguillas, lancados, salmones y lampreas. Se compone de las parroquias de Silbiella, Santiago de la Barca, San Bartolomé, San Martin de Miranda, Castañedo, Aguera, S. Martin de Leyguarda, Almarfe, London (San Martin de), Cuevas, Vigaña, Vegega, Quintana y la del coto de Belmonte. Produce maiz, habas blancas, lino, castañas, nuez, avellanas, naranjas, limo-

nes, melones, sandias, albericoques y otras frutas.

**MIRANDA**, L. R. de España, provincia y partido de Soria, sexmo de Luvia, obispado de Osma. A. P., 11 vecinos, 55 habitantes, 1 parroquia. Sit. cerca de la margen derecha del Duero, que baña sus términos de N. á S. Confina con los pueblos de Tardajos, Rabanera é Ituero (*V. Osma, obispado*). Dista 3 leguas de la capital. Contr. 283 rs. 16 maravedises.

**MIRANDA**, L. de España, provincia de Asturias, concejo y jurisdiccion de Avilés; 168 vecinos, 819 habitantes, parr. de Avilés (San Nicolas de) (*V. este art.*).

**MIRANDA**, Ald. R. de España, prov. de las Nuevas poblaciones de Sierra Morena, part. de la Carolina. A. P., 21 vec., 58 hab., parr. aneja de Sta. Elena con quien confina por el N., intermediendo la venta de su nombre, tan célebre en otro tiempo por los muchos robos que en ella se preparaban á los viajeros, antes que poblasen estas sierras, y se abriese el magnífico camiao actual de Madrid á las Andalucias.

**MIRANDA**, Ald. R. de España, prov. de Murcia, partido, obispado y campo de Cartagena. A. P., 73 vecinos, 313 habit., 1 parroquia. Su situacion y productos se hallarán en el articulo Cartagena.

**MIRANDA**, Coto Red. Ecl. de España, prov. de Aragon, partido de Cinco Villas, obispado de Pamplona. A. O. Pertenece al monasterio de monjas Benitas de Jaca.

**MIRANDA** (LA), Aldea de España, provincia de Asturias, concejo de Llanera, parroquia de Villar de Veyo ó Villardoveyo (*V. este art.*). Situada al O.

**MIRANDA** (SANTIAGO DE), Feligresía S. de España en Galicia, provincia y obispado de Lugo, jurisdiccion de Aday. A. O., 41 vecinos, 202 habitantes, 1 parr. Contr. 360 rs. 14 mrs. Derec. enagenados 67 reales 2 maravedises.

**MIRANDA DE ARGA**, V. de España, separada de la provincia de Navarra, merindad de Olite, arciprestazgo de la Rivera, obisp. de Pamplona; 336 vec., 1,643 hab., 1 parroquia, un alcalde y regidor. Situada á la falda de una cordillera por donde corre el rio Arga, y baja á la villa de Falces. Confina por N. y á 1 legua de distancia con Berbinzana, por E. y á 2½ leguas con las ciudades de Olite y Tafalla, por S. y á 2 leguas escasas con Falces, por O. y á 2 leg.

con Lerin, y por O. N. O. y á  $1\frac{1}{2}$  legua con Larraga. Goza de asiento y voto en las juntas generales de la provincia. Tiene esta villa una hermosa y dilatada huerta llamada la Foya á la parte del N., á la cual se pasa por un puente de piedra que hay sobre el río Arga, y produce cebada de especial calidad, cáñamo, lino, frutas y hortaliza. Para evitar los frecuentes daños que causaba el río, introduciéndose en las heredades, hace algunos años que abrieron una mina en un monte bastante elevado, de cerca de  $\frac{1}{4}$  de legua de longitud, por la cual conducen el agua y dan facil y espedito riego á las tierras. En las de secano se coge alguna porcion de vino y mucha de trigo, quedando todavía sin cultivo una buena parte de terreno por falta de brazos. En la cima de una cordillera estuvo la antigua parroquia con la advocacion de Santa María Magdalena, que ahora sirve para recoger los frutos decimales. Celebra feria ocho dias desde 23 de abril y tiene por armas un castillo de oro en campo de gules. Fueron naturales de esta villa don fray Bartolomé Carranza, arzobispo de Toledo, tan famoso por sus célebres escritos y distinguidas comisiones de los señores Carlos V y Felipe II, como por los infortunios que padeció y le obligaron á ir á Roma, en donde murió el dia 2 de mayo del año 1573, á los 72 de su edad. Coetáneo y quizá hermano mayor de don Bartolomé fue don Sancho Carranza, que en el año 1513 fue admitido colegial del mayor de San Ildefonso de Alcalá, en donde enseñó filosofía y teología, contando entre sus discípulos á Juan Ginés de Sepúlveda. Obtuvo una canongía de Calahorra y despues la magistral de Sevilla. Pasó á Roma con Alvaro Carrillo de Albornoz, legado por las iglesias de España al Papa Leon X, ante cuya presencia dijo la elegantísima oracion que se imprimió en Alcalá, año de 1523. Publicó asimismo otras obras de filosofía y teología segun el gusto de su siglo.

**MIRANDA DE AZAN.** Despoblado R. de España, provincia, partido y obisp. de Salamanca, cuarto de Peña de Rey. A. P., 25 vecinos, 90 habitantes, 1 parroquia. Sit. á orilla del río Zurguen, lindando con Torrezilla de Aldea Tejada, las Torres y Porquerizos. Produce granos, pastos y ganados. Dista 2 leguas de la capital. Contribuye 1,007 rs. 5 mrs.

**MIRANDA DE EBRO** (MIRANDA IBERICA), V. R. de España, prov. de Burgos, partido de su nombre, obisp. de Calahorra. A. M. de primera clase, vicaría foránea, subdeleg. de policia, 563 vecinos, 2,386 habitantes, 3 parroquias rennidas en una, un convento de cada sexo y otros 2 de frailes á 1 y  $1\frac{1}{2}$  legua del pueblo; casa de postas con 8 caballos y parada de diligencia, caja de correos, administracion de rentas del partido. Situada á las dos orillas del Ebro, que se atraviesa por un puente de piedra de 125 pasos de longitud y 8 de latitud, el cual tiene 6 arcos, en terreno fértil y delicioso. Este río en las inmediaciones de Miranda tiene muy buenas orillas, y su suelo es pedregoso. Aunque es uno de los mas caudalosos de España puede vadearse, aunque con algun peligro, por mas abajo del puente. Domina la villa un castillo que está en una altura á la derecha del camino, el cual tiene cinco troneras para artillería y un cuartel para su guarnicion. Aqui tiene principio el excelente camino que construyó á sus espensas la provincia de Alava hasta los confines de Guipuzcoa. En esta villa esta situado uno de los resguardos de rentas donde se hace el registro á los pasajeros. Corresponden á la jurisdiccion de esta villa el lugar de Bayas y el despoblado de Revenga, que en lo antiguo pertenecieron á la provincia de Alava como consta de una Real cédula de la era 1324, año de 1286. Tambien corresponden á esta villa los barrios de Bardauri, Nave (la), Sajuela, Ternero, Sajuela y la granja de Arce Miraperez. Celebra dos ferias, el 1.º de marzo y 1.º de mayo. En su término hay mucha roca de cal secundaria. Es abundante de aguas y produce granos, vino, frutas y pastos para ganado, y caza. Es patria de don Inigo Lopez de Mendoza y Zúñiga, cardenal arzobispo de Burgos y embajador en Londres y en Nápoles; formó y publicó los estatutos de la iglesia de Burgos, y escribió la vida de Jesucristo; y de don Sancho Carranza de Miranda, canónigo de Calahorra, y diputado del clero de España, cerca de Leon X. Dista 14 leg. S. de Bilbao, 64 N. de Madrid, 14 de la capital, y desde Pancorbo hay  $4\frac{1}{2}$  horas de marcha militar y en su intermedio se encuentra Ameyugo y Orón. Des le Frias hay 8½, pasando por Valderrama, Obariñes, Encio y el referido Orón. Contribuye 33,216 rs. 23 mrs.

**MIRANDA DE PERICALVO**, Alq. R. de España, provincia y part. de Salamanca, cuarto de Baños; 1 vecino, 4 habitantes. Situada cerca del río Valmuza, lindando con términos de Porteros, Carrascal de Pericalvo y Rollan. Produce granos, legumbres, pastos y ganados. Dista 3 leguas de la capital. Contribuye 404 rs. 4 mrs.

**MIRANDA DEL CASTAÑAR**, V. S. de España, provincia, partido y obispado de Salamanca, cuarto de lo Llano. A. M. de primera clase y 2 ordinarios, 440 vecinos, 1,760 habitantes, 2 parroquias, 1 convento de frailes, 1 ermita, 1 pósito. Es cabeza de arciprestazgo, y tiene tribunal eclesiástico foráneo, administración de rentas de part. y un palacio de los condes de este título. Situada en la serranía de Francia, donde es cabeza del partido de su nombre, y á orilla del río Alagon que riega sus huertas y las praderas de árboles y yerbas. Su término y partido son dilatados, y en el territorio de la villa, que se llama Cuarto de lo Llano, y que comprende 5 lugares y 3 despoblados, es casi todo de cultivo de especes castañares, linos y granos; y lo restante de su término y part., que se llama Cuarto de la Sierra, y comprende 6 lugares y un despoblado, aunque no le falte algun cultivo de dichos frutos, es en su totalidad montuoso ó mas bien de sierra aspera, la cual tiene arbolados de la especie dicha y de otras fructíferas; vierte aguas y da muchas yerbas de pastos á sus ganados vacuno, cabrio y de cerda. La mayor produccion y riqueza de esta villa, y demas pueblos de su partido, es la castaña de la mejor calidad del reino, de que cojen muy grandes cosechas, y por lo que da sobrenombre á la villa, de cuyo fruto principal hacen cuantiosa y considerable venta anual, asi como de ganado vacuno y de cerda. Tambien produce avellanas, patatas, aceite y mucho vino. Industria: la arriería y la esportacion de frutos por sus mismos vecinos, para aumentar su valor. Dista 12 leguas S. de la cap. y 4 N. de Bejar. Contribuye 17,752 rs. 33 mrs. Derechos enagenados 6,637 rs.

**MIRANDA DO. CORVO**, V. S. de Portugal, provincia de la Beyra, comarca de Coimbra; 1 feligresia, 1,221 fuegos, 3,881 habitantes, que son los de las 2 parroquias de que se compone su término, forman un total de 1,793 vec., 6,298 habitantes. Tiene fuero. Situada 3 leguas S. E. de Coimbra,

en la falda de un monte. Por medio de la villa pasa el río Dueza, sobre el que tiene 2 puentes. Dióla fuero el rey don Alonso Enriquez, y selo confirmó el rey D. Manuel.

**MIRANDELA**, V. R. de Portugal, provincia de Tras-los-Montes, comarca de Torre de Moncorvo, 1 parroquia, 329 vecinos, 1,278 habitantes que con los de las 27 feligresas de su término componen 1,826 vec., 6,432 habitantes, casa de misericordia y otros edificios públicos, que se hallan cercados con un debil y antiguo muro arruinado. 1 J. de fora, y tiene fuero. Situada á 6 leguas N. de su capital, y en la margen izquierda del río Tua, sobre el cual tiene un puente con 19 arcos; y vista por la parte del O. se asemeja algun tanto á la ciudad de Coimbra. Es tierra muy caliente, mal sana y de pocas y escasas aguas. El contorno es fértil y produce mucho aceite, trigo, hortaliza, frutas y algun vino; muchos ganados, caza, pesca, y seda: por él corren los rios Tua, y Mente ó Rabazal, que vienen de Galicia, y los arroyos Lobos y Merce, que nacen en el término de Braganza. En los lugares de Freisenda y Villaverde, del término de esta villa, hay señales de haberse trabajado minas de plata. El rey don Alfonso el III la dió fuero en el año de 1288, y la hizo villa.

**MIRANDELLA** (SAN MIGUEL DE), Feligresía y Coto Red. Ecl. de España en Galicia, provincia y obispado de Lugo, jurisdiccion de Monte Cabeiro. J. de la jurisd. y para las causas Reales al del Coto del Riomol. 36 vecinos, 174 habitantes, 1 parroquia compuesta de la aldea Outeiro de bellas. Su situacion y productos son iguales á los de Riomol. (Véase). Contribuye 446 reales 24 maravedises.

**MIRANDELLA**, L. Ord de España, provincia de Estremadura, partido de Mérida, Prior. de San Marcos de Leon. A. P., 154 vecinos, 746 habitantes, 1 parroquia, 1 ermita, 1 pósito. Situado á orilla del río Albarregas que es poco caudaloso, escepto en las grandes avenidas. De la espresada ermita salen dos caminos que van á la Sierra del Moro. El terreno esta cubierto de peñascos y monte bajo. Dista 11 leguas de la capital, 2 de la cabeza de partido, 9 de Cáceres y 51 de Madrid. Desde Arroyo-Molinos á este pueblo hay 4 horas y  $\frac{1}{2}$  de camino militar, en cuyo intermedio se encuentran el arroyo Montanchuelos y otros 2 sin nombre. Contribuye 4,823 rs. 27 mrs.

**MIRANTES**, L. S. de España, provincia y partido de Leon, concejo de Luna de arriba. A. O., 35 vecinos, 133 habitantes, 1 parroquia. Situado en terreno elevado á orilla del río Luna, lindando con términos de Portilla, Minera, Malo y el Castillo de Luna. Produce granos, legumbres, lino y pastos. Dista 11 leguas de la capital. Contr. con el concejo.

**MIRAS**, Ald. medianera Ecl. de España en Galicia, provincia de Santiago, jurisd. de Muros, y una de las que componen la parr. de San Miguel de Valladares (*Véase*).

**MIRAVALL**, L. R. de España, provincia de Cataluña, corregim. de Puigcerda. *V. Mern.*

**MIRAVALL**, L. Abad. de España, provincia de Cataluña, corregim. y obispado de Lérida. A. O., 6 vecinos, 27 habitantes, 1 parroquia. Situado en terreno montañoso y aspero. Confina por E. con Gramós, por S. con Malgrat, por O. con Solans, y por N. con Guils. Produce trigo, vino y aceite. Dista 28<sup>1</sup>/<sub>2</sub> horas de Barcelona y 5 de Lérida. Contr. 558 rs. 30 mrs.

**MIRAVALLS**, V. de España, señorío de Vizcaya, obispado de Calahorra; 47 casas, 84 vecinos, 391 habitantes, 1 parroquia, 2 ermitas, 1 hospita. Se gobierna por un alcalde elegido por el fiel de los avendados que tiene en Ceberio, que como tal es regidor de la villa, y otros dos regidores de su casco. Situada á la orilla izquierda del río que baja del valle de Orozco y Orduña, el cual, juntándose en San Miguel de Bascari con el que viene de las merindades de Durango y Arratia, pasa por Bilbao, y con el nombre de Nerva ó Ibaizabal, desagua en el Océano Cantábrico, junto á la villa de Portugalete. Confina por N. con la antiglesia de Arrigoriaga y Encartaciones del señorío; por E. con la de Santo Tomás de Olabarrieta, valle de Ceberio; y por el S. y O. con la de Arrancudiaga. Le pertenece el 17º asiento en las juntas generales de Guernica. Hay en todo su término 2 ferreñas, 6 molinos harineros, y 5 fraguas de herreros. Produce trigo, maiz, castaña y legumbres. Sus montes, que estan muy poblados de castaños, robles, encinas y borlales, mantienen mucha caza mayor y menor, y su río abunda en truchas, anguilas, barbos y otros peces. Hay sobre dicho río 2 puentes de muy buena y sólida construcción: hallanse en su territorio muchas fuentes, de

las cuales algunas son medicinales. Comprende su jurisdicción los barrios de Bajacocchea, Marquío, Lupando y valle de Ceberio, que en lo espiritual perteneció á las antiglesias de Arrancudiaga, Arrigoriaga y Sto. Tomás de Olabarrieta, estendiéndose de E. á O. 2<sup>1</sup>/<sub>2</sub> leguas, de N. á S. 1<sup>1</sup>/<sub>2</sub> en su mayor anchura, y <sup>3</sup>/<sub>4</sub> de legua en la menor. Dista 2 leguas de Bilbao y <sup>1</sup>/<sub>4</sub> de Orduña.

**MIRAVALLS**, L. de España, prov. de Asturias, conc. y arciprestazgo de Cangas de Tineo, partido de Naviego, de la parroquia de Arbas (San Julian de) (*Véase este artículo*).

**MIRAVALLS**, Monte elevado que empieza á formarse por la parte meridional del lugar de Arleta, del valle de Esteribar, provincia de Navarra, por cuya falda E. cruza el río Arga: en la meridional está situada la villa de Huarte, y en la occidental la de Villaba: en su cumbre hubo un castillo, del cual todavía se ven ruinas, con restos del foso y algunos pedazos de muralla; dentro de su ámbito estaba la capilla, hoy ermita de San Miguel, y por registrarse desde la cumbre muchos valles, llaman San Miguel de Miravalles.

**MIRAVALLS** (SAN ESTEBAN DE), Parroquia de España, provincia de Asturias, conc. de Villaviciosa, obispado de Oviedo. Al N. de la parroquia de Tornon y en sus confines, se halla esta, situada en terreno desigual, elevado y de bastante estension, que da paso en sus frecuentes cortaduras y hondonadas á varios arroyos y al río de Sebrayo. Tiene 10 lugares, 1 escuela y 8 ermitas. Dista <sup>1</sup>/<sub>2</sub> legua de la cabeza de partido.

**MIRAVET**, L. S. de España, provincia de Cataluña, subdelegacion de Berga, corregimiento de Cervera, obisp. de Solsona. A. O., 9 vecinos, 42 habitantes, 1 parroq. Produce trigo y legumbres. Dista 24<sup>1</sup>/<sub>2</sub> hor. de Barcelona y 10<sup>1</sup>/<sub>2</sub> de Berga. Contribuye 3,637 rs. 14 mrs.

**MIRAVET**, V. Ord. de España, prov. de Cataluña, corregimiento y obispado de Tortosa. A. O., 279 vecinos, 1,399 habit., 1 parroquia. Situada á la orilla del río Ebro, entre unas peñas en cuya cima tienen un castillo arruinado con dos torres que fue de los caballeros Templarios. El lugar de Pinell está á la parte del S. de esta villa, y tienen los dos el mismo escudo de armas, que es la cruz de la religion de San Juan.



Produce trigo, vino, aceite, almendras y hortaliza. Dista 36 horas O. de Barcelona y 8 de Tortosa. Contribuye 14,204 reales 28 maravedises.

**MIRAVETE DE LA SIERRA**, V. E. de España, prov. de Aragón, partido de Alcañiz, arzobispado de Zaragoza. A. O., 120 vecinos, 476 habitantes, 1 parroquia, 1 pósito, 1 hospital. Situada en una ribera amena poblada de grandes árboles, y con huertas de uno y otro lado en que alternan, con legumbres y hortaliza, perales, manzanos, ciruelos y otros árboles frutales. A uno y otro lado de la villa hay cerros peñascosos y el rio que atraviesa el pueblo dividiéndole en dos partes que se comunican por medio de un puente de un solo arco pero de mucha amplitud, contribuye con sus aguas á fertilizar la ribera. Hay á la inmediacion del pueblo un castillo antiguo que le domina, casi inespugnable en tiempos anteriores, pero en el dia muy deteriorado. Confina con Fortanete, Villarroya de los Pinares, Aliaga, Camarillas, Pitarque y Valdehinares, todos lugares de serrania. Produce trigo, cebada, avena y algunas legumbres. Industria: 1 fabrica de estameñas, bayetas y cordellates, que en el dia casi está sin uso por la falta de numerario. Dista 16 leguas de Alcañiz. Contribuye 6,488 rs. 10 mrs.

**MIRAZ**, Aldea R. y Ord. de España en Galicia, provincia de Lugo, jurisdiccion de Caurel, y una de las que componen la parroquia de Meirans (*Véase*).

**MIRAZ**, Aldea S. de España en Galicia, provincia y obispado de Lugo, jurisdiccion de Somoza mayor de Lemos. Es una de las que componen la parroquia de Santa Maria de Tuimil (*Véase*).

**MIRAZ (SANTIAGO DE)**, Feligresía y Coto redondo S. de España en Galicia, provincia y obispado de Lugo, cabeza de jurisdiccion de su nombre; 36 vecinos, 179 habitantes, 1 parroquia compuesta de las aldeas Corbeyros, Porto dos Carros y Vihaldar. Dista 4  $\frac{1}{2}$  leguas de la capital y 10  $\frac{1}{2}$  de Santiago. Contr. 335 rs. 31 mrs.

**MIROITE DEL MEDIO**, Aldea R. de España en Galicia, provincia y obispado de Lugo, jurisdiccion de Dózon. Es una de las que componen la parroquia de San Salvador de la O (*Véase*).

**MIRON**, Aldea R. de España en Galicia, provincia de la Coruña, jurisd. de Bergan-

tiños, arzobispado de Santiago. Es una de las que componen la parroquia de Santa Maria de Torás (*Véase*).

**MIRON**, Aldea S. de España en Galicia, provincia de la Coruña, jurisd. de Anzobre, arzobispado de Santiago. Es una de las que componen la parroquia de San Esteban de Larín (*Véase*).

**MIRON**, Granja S. de España, provincia de la Mancha, partido de Alcaráz, término de Peñas de San Pedro.

**MIRON (EL)**, V. S. de España, prov. y partido de Salamanca, obispado de Avila, jurisdiccion de su nombre. A. O., 86 vec., 270 habitantes, 1 parroquia, 1 ermita de Nuestra Señora de las Callejas, 1 castillo arruinado, 1 pósito. Situada en una montaña escarpada, terreno escaso de aguas. En el término de la villa hay una fuente que no mana en el invierno, y en el verano brota agua que sirve para los ganados cuando hay mayor escasez. Produce granos, lino y legumbres; tiene montes de encina y roble donde se cria ganado lanar, de cerda, cabrio y vacuno. Industria: hilados al torno, fabrica de paños bastos, y comercian con la lana hilada negra, azul, encarnada, parda y blanca, en varias ciudades y lugares. Dista 10 leguas de la capital. Contribuye 2,883 rs. 6 mrs.

**MIRONCILLO**, L. R. de España, provincia y partido de Avila, sesmo de Santiago. A. P., 40 vecinos, 157 habitantes, una parroquia aneja de Sotolvo. Situado al O. de Cabanas y vertientes de Riofrio, en un bajo, á 3 leguas de la capital. Produce centeno, lino patatas, pastos y ganado lanar merino que da buena lana. La estension de su término es de 1,154 fanegas; 604 de tierras cultivadas y 460 de incultas, de las cultivadas 4 de primera suerte destinadas á trigo, 72 de segunda á centeno, y 528 de tercera á centeno y garrobos; fertilidad general 5 por 1; tierras incultas cultivables de tercera suerte 450; que se siembran cada año 216; que descansan en varios tiempos 212; empleadas en granos 584; en hortalizas y frutas 5; en nabos y patatas 22; en primeras materias 10; en tierras regadías 15; cultivadas por arrendadores 800; de mayorazgos cultivadas 800. Es pueblo escaso de agua. Contribuye 1,220 rs. 8 mrs.

**MIRONES**, Granja S. de España, provincia de la Mancha, partido de Alcaraz, término de Munera. Ademas de esta granja.

hay otras dos en este mismo partido y término, con igual nombre.

**MIRONTOS**, Ald. S. de España en Galicia, provincia de Orense, jurisdicción de Payo Muñiz. Es una de las que componen la parroquia de Villar de Payo Muñiz (*Véase*).

**MIRUELFE**, Aldea S. de España en Galicia, provincia de Lugo, jurisdicción de Chantada. Es una de las que componen la parroquia de Arcos (*Véase*).

**MIRUEÑA**, L. R. de España, provincia, obispado y partido de Avila, sesmo de San Pedro. A. P., 135 vecinos 526 habitantes, 1 parroquia, 1 pósito. Situado en un alto formando la cota por parte del O. Tiene mucha campiña y tierra quebrada con monte y un arroyo llamado Miriñuela. Al S. está el famoso monte de Torreros. Produce lino, trigo, cebada, centeno, garrobas y pastos. La extensión de su término es de 3,851 fanegas, 2,239 de tierras cultivadas y 1,805 de incultas; de las cultivadas 420 de primera suerte destinadas a trigo y cebada, 730 de segunda a centeno, 1,050 de tercera a garrobas; fertilidad general 4 por 1; tierras incultivables 1805; que se siembran cada año 733; que descansan dos años 1,466; empleadas en granos 2,199; en primeras materias 20; en pastos naturales 507; tierras concejiles 1,581; cultivadas por sus propietarios 900; por arrendadores 1,339; de mayorazgos cultivadas 658; de capellanías cultivadas 120; de comunidades religiosas cultivadas 80. Es pueblo escaso de agua. Dista 6 leguas de la capital. Contribuye 3,864 rs. 4 mrs.

**MIRRUSO**, L. de España, provincia de Asturias, concejo de Valdes; 8 vec., 39 hab., parroquia de San Miguel de Canero (*Véase*).

**MISIEGOS**, Ald. de España, provincia de Asturias, concejo de Aller, parroquia de Piñeres (*Véase este art.*).

**MISLATA Y SU BARRIO MORERIA**, L. S. de España, provincia, arzobispado y part. de Valencia. A. O., 340 vec., 1,250 habitantes, 1 parroquia, 1 pósito. Situado en la huerta de Valencia, al O. del río Turia, desde el cual hay una calle muy larga hasta la misma puerta de Valencia, muy poblada de casas. Prod. trigo, cañamo, vino, seda, frutas y hortalizas. Este lugar es tan conocido en el reino de Valencia como Maudes y Caravanchel en Madrid, por el concurso de gentes á la compra del vino, por ven-

derse mas barato que en la capital. Su término es llano y fértil en toda especie de frutas y granos, y es todo él una amena huerta que se riega con el agua del río. Saliendo del pueblo, inmediato á Valencia, hay un pilar en el paraje que divide dos caminos, en el cual se lee la siguiente inscripción:

*Floribus et rosis, formosus Turia ripis, fructibus et plantis semper pulcherrimus undis.*

Dista  $\frac{2}{3}$  de leg. O. de la capital. Contribuye 14,364 rs.

**MISLEO**, Cot. Red. S. de España, prov. de Zamora, partido de Távora. Sit. junto al arroyo Fresnal que desagua en el Esla, sobre el cual hay una barca de su nombre que sirve para el tránsito de los que van desde Távora á Toro por San Cebrian de Castrotorafe. Produce granos, pastos y algun ganado.

**MISMANOS**, Iglesia arruinada de la provincia de Navarra, merind. de Tudela. Esta iglesia, dedicada á Ntra. Sra. de Mismanos, estaba situada á  $\frac{1}{2}$  legua de distancia del río Ebro, á su margen occidental, 1 antes de llegar á Castejon, en el camino que desde Tudela va á Alfaro. El cabildo de la ciudad de Tudela encomendó su cuidado en el año de 1222 á unos monjes que percibían los frutos de las heredades, debiendo pagar por vía de reconocimiento un maravedí de oro alfonsino. Habiendo desamparado aquellos esta iglesia, se dió en encomienda el año 1284 á D. Domingo de Prado, con la misma obligacion. Posteriormente y arruinada ya la fábrica, se trasladó la imagen á la ermita de San Marcos, situada  $\frac{1}{2}$  de legua al S. de la antigua iglesia, y es anejo de la parr. de San Salvador de Tudela.

**MITRAS**, Granja S. de España, prov. de la Mancha, partido y término de Alcazariz.

**MIUDE**, Sierra de Portugal (*V. el artic. Sierras*).

**MIUDES (STA. MARIA DE)**, Parroquia de España, provincia de Asturias, concejo de Franco, obispado de Oviedo; 286 vec., 1,413 habitantes, 1 parroquia. Consta de los lugares de Cobre de Riva, Carroceyo, Alba, Romelle, Sacabana, Cabo Dastr. bas (el), Braña (la), Villarin, Vizarril, Meudones, Granda, Mariña, Mercadeyros, Cabornas (las), Peña de Calbras, Bargaaz, Lobredo, Audina, Cernada (la), Castro (el), Pumarinos, San Ciprian, Barrosas (las), Cobre del Medio, Valdemuides,

Rabeyo (el), Mamuis, Braña mayor, Riocabo, Bustel, Perzuzo (el), Arnosa (la), Vega de las Llamas, Sella (la), Malafreyta, Caborcocos (los), Godin, Carbayal, Veyral, Veyga (la), Fresnedo, Pereyra, Cotalero, Moileda, Robellon, Castañedo, Terreyra, Perdeygueros, Beniba, Piantes, Villar, Godella, Paragua, Espierza (la), Muydeyra, Costelo, Fonte, Arbozes y Figuerola, cuyos vecinos se verán en sus artos. Hay en su término minas de antimonio. Contribuye 2,335 rs. 29 mrs. Derec. enag. 87 rs 25 mrs.

MIYARES, L. de España, provincia de Asturias, concejo de Piloña, 78 vecinos, 317 habitantes, parroquia y anejo de Villamayor (*Véase este art.*). Dista como  $\frac{1}{4}$  de leg. de su matriz y  $1\frac{1}{2}$  de la villa del Infiesto, capital del concejo.

MIYERES, L. de España, provincia de Asturias, concejo de Llamera: 5 vecinos, 22 habitantes, parroquia de Arlós (*Véase este artículo*).

MIYERES, L. de España, provincia de Asturias, concejo de Cabranes, felig. de Torazo (*V. este art.*).

MIYES, Ald. de España, provincia de Asturias, concejo de Aller, parroquia de Serrapio (*V. este art.*).

MIZOYTE DE ABAJO, Ald. R. de España en Galicia, provincia y obispado de Lugo, jurisdicción de Dozon. Es una de las que componen la parroquia de San Salvador de la O (*Véase*).

MIZOYTE DE ARRIBA, Ald. R. de España en Galicia, provincia y obispado de Lugo, jurisdicción de Dozon. Es una de las que componen la parroquia de San Salvador de la O. (*Véase*).

MOA, Ald. Ab. de España en Galicia, provincia y obispado de Lugo, jurisdicción de Carboeyro y una de las que componen la parroquia de Sta. Maria de Merza (*Véase*).

MOA, Ald. S. de España en Galicia, provincia y obispado de Lugo, jurisdicción de Deza. Es una de las que componen la parr. de San Lorenzo de Villatuje (*Véase*).

MOAL, L. de España, prov. de Asturias, concejo y arciprestazgo de Cangas de Tineo, partido de Rengos, de la parroquia de Vega de Rengos (San Juan de) (*V. este art.*).

MOALDE (SAN MAMED DE), Felig. E. de España en Galicia, provincia de Santiago, jurisdicción de Trasdeza, obispado de Lugo. J. O., 109 vecinos, 540 habitantes, 1 parr.

Situada en terreno elevado, junto a un riachuelo que desagua en el Deza, lindando con término de Cerbaña, Chapa, Rellas y Gestoso. Produce maiz, centeno, trigo, patatas, nabos, lino y muchas frutas; cria de toda especie de ganados y comercio de lencería. Contribuye 1,000 rs.

MOAÑA, (SAN MARTIN DE), Felig. E. de España en Galicia, provincia y arz. de Santiago, jurisdicción de Cangas. J. O., 491 vecinos, 2,378 habitantes, 1 parroquia. Confina por N. con Hermelo, por E. con Meira, por S. con Tiran y por O. con Coiro. Sus productos son los mismos de la campiña de Cangas (*Véase, Jurisdicción*). Contr. 15,400 rs.

MOAR (SANTA EULALIA DE), Felig. S. de España en Galicia, provincia y arzobisp. de Santiago, jurisdicción de Folgoso. J. O., 68 vecinos, 340 habitantes, 1 parroquia. Contr. 1,000 rs.

MOAS, Ald. S. de España en Galicia, provincia de Lugo, jurisdicción de Villar, y una de las que componen la parroquia de Esperante. (*Véase*).

MOBEROS, L. S. de España, provincia de Zamora, partido de Alcañices, vicaría de Alba y Aliste, arzobispado de Santiago. A. P., 38 vecinos, 167 habitantes, 1 parr. que tiene por aneja a Fornillos, 1 pósito. Situado a  $\frac{1}{2}$  legua de la raya de Portugal, en un llano que confina con la elevada cuesta de la Luz, desde la cual se descubre una gran parte del territorio de ambos reynos, y en cuya cima está la ermita de una virgen del mismo nombre, de mucha devoción en todos aquellos contornos. Su iglesia que ya es un cementerio, dista  $\frac{1}{4}$  de legua del pueblo en que tiene su ayuda y un vicario perpétuo de fija residencia. Produce su término los artículos comunes a los demás del partido, y además, trigo seruendo y patatas. Sus vecinos, además de la labranza, se ocupan en la fabricación de carbon de brezo y Cañuto y en la de ollas y cazuelas de barro común, la única de su especie en todo aquel país. Dista 8 leg. de la capital,  $1\frac{1}{2}$  de la cabeza de partido y  $\frac{1}{2}$  de Fornillos. Contribuye con la cuadrilla de su partido.

NOBREYA (LA), L. de España, prov. de Asturias, concejo de Abrés; 7 vec., 33 hab., parroquia de San Martin de Abrés (*Véase*).

MOCEJON, L. R. de España, provincia, arzobispado y partido de Toledo. A. P., 583 vecinos, 2,175 habitantes, 1 parroquia,

1 pósito, a administración de loterías. Sit. en la Sagra; terreno llano con buena temperatura y admirables tierras de labor. Conf. por el E. con Villaseca, por O. con Ollas, y con Magau por el N. A distancia de  $\frac{1}{2}$  legua hacia la parte meridional, pasa el río Tajo. Tiene aguas de Pozo. Produce trigo, cebada, pastos, ganado lanar y mular, en que trafican. Hay algunas mugeres y niñas que se emplean en hacer caletas de hilo, con las que comercian algunos vec. Dista 2 leguas de la capital y 3 de Aranjuez. Contribuye 16,821 rs. 16 mrs. Derec. enag. 5,248 rs. 19 mrs.

MOCHALES, V. S. de España, prov. de Guadalajara, part. y obispado de Sigüenza, Xuxua del Campo. A. O., 150 vec., 540 hab., 1 parroquia que tiene por aneja la de Algar, 1 ermita. Sit. entre cuatro cerros bastante elevados; la Baña el río Mesa que nace en Selas, a 4 leguas de distancia; pero recibe su aumento cerca de este pueblo; cria muchas truchas, y algunas con un ojo saltado como si fuera un granizo. Por medio de la villa pasa un arroyo ú barranco que es de gran perjuicio. Su término está casi todo poblado de buenas encinas y sabinas, con cuya hoja mantienen el ganado vacuno y cabrio; lo restante está puesto en labor y produce trigo, cebada, avena, patatas, cáñamo, lino, garbanzos, guisantes, ganados y frutas; bastante miel. Industria: telares de lienzo, 2 batanes y 1 molino harin. Dista 17 leg. de la cab. de part. y 2 de Milmarcos. Contribuye con la sexma.

MOCHUELOS, Granja S. de España, provincia de la Mancha, partido de Alcaráz, término de Balazote.

MOCLIN, V. R. de España, provincia y arzobispado de Granada, partido de las Villas. A. P., 591 vecinos, 2,925 habitantes, incluidos 26 cortijos de su jurisd., 1 parr., 1 pósito. El nombre de esta villa es de origen arábigo. Sit. en terreno montuoso, á orilla del río de su nombre, que corriendo por entre las sierras de Cauro, Morron y Peñasbermejas, Lleva sus aguas al Genil. Confina con Frailes y Puerto Lope. Produce granos, aceite, algo de vino y ganados. Dista 5 leg. de la capital. Contr. 13,180 rs. 17 mrs.

MOCLINEJO, L. R. de España, prov., part. y obisp. de Málaga. A. P., 227 vec., 1,190 habitantes, 1 parroquia aneja de Benaigalon. El nombre de este lugar es de origen arábigo, y se halla situado al E. de

Totalan y de la cabeza de partido. Produce los mismos frutos que Totalan, de donde dista 1 legua E., 2 de Velez-Málaga y  $1\frac{1}{2}$  de Benaque. Contr. 2,325 rs. 10 mrs.

MOCLON, Desp. R. de España, prov. de Granada, partido de Ronda; 1 parroquia destruida. Situada al S. O. de Ronda y de Puzerra, á  $\frac{1}{2}$  legua de distancia. Produce miel, cera y castañas, con alguna cria de ganado.

MODAMIO, L. S. de España, provincia de Soria, part. de Gormaz. A. P., 29 vec., 126 habitantes, 1 parroquia, 1 pósito. Sit. en el arciprestazgo de Gormaz. Conf. por N. con Nograles, por N. O. con Hoces de abajo, y sitio donde estuvo la antigua Termerencia; por S. con Madruedano, y por E. con Santiquillo (*V. Osma, obispado*). Dista 9 leguas de la capital. Contribuye 581 reales 8 mrs. Derec. enag. 177 rs. 7 mrs.

MODINO, V. R. de España, prov. y partido de Leon. Comprende su jurisdic. 7 pueblos con alcalde ordinario, sujeto al corregidor de la capital. Sus vecindarios, situacion y productos se hallarán en sus respectivos artículos. Contribuye 1,598 rs. 15 mrs. Derec. enag. 219 rs. 18 mrs.

MODINO, V. R. de España, provincia, obispado y partido de Leon, conc. de su nombre. A. O., 27 vecinos, 98 habitantes, 1 parroquia. Situada en la margen derecha y a 100 pasos del río Esla. Produce trigo, centeno, cebada, garbanzos, titos, yerbas, mucho lino y algunas frutas. Hay en su término algo de monte. Ind.: 1 molino de aceite. Dista 8 leguas de la capital. Contr. con el cenéjo.

MODREIRO, Ald. Ab. de España en Galicia, prov. y obispado de Lugo, jurisd. del Cebrero, y una de las que componen la parr. de Santa Maria la Real del Cebrero (*Véase*).

MODUVAR DE SAN CIBRIAN, L. S. de España, provincia y arzobispado de Burgos, jurisdiccion de Juarros y la Mata. A. P., 44 vecinos, 180 habitantes, 1 parr. Para su situacion y productos (*V. el art. Moduar de la Cuesta*). Dista 3 leg. de la capital. Contr. 2,004 rs. 30 mrs.

MODUVAR DE LA CUESTA, L. R. de España, provincia, arzobisp., partido, alfoz y jurisdiccion de Burgos. A. P., 11 vecinos, 46 habitantes, 1 parroquia. Sit. á  $2\frac{1}{2}$  leguas de la capital, lindando con Carcedo de Burgos, Moduvar de San

**Cebrian y Modubar de la Emparedada.** Todos ellos producen granos, legumbres, pastos y ganados. Contr. 421 rs. 23 mrs.

**MODUVAR DE LA EMPAREDADA,** L. R. de España, provincia, arzobispado y partido de Burgos. A. P., 26 vecinos, 107 habitantes, 1 parroquia. Su situación y productos se hallarán en el art. Modubar de la Cuesta. Dista 2 leguas de la capital. Contr. 890 rs. 2 mrs.

**MOECHE,** Jurisdic. S. de España en Galicia, provincia de Betanzos, obispado de Mondoñedo. Se compone de 2 feligresías que son Sta. Cruz y San Jorge de Moeche, en cuyos artículos se hallarán su población, situación, productos, industria y contr. Dista 7 leg. de la cap. y 16 de Santiago.

**MOECHE (SAN JORGE DE),** Aldea S. de España en Galicia, provincia de Betanzos, jurisd. de Moeche, obisp. de Mondoñedo; 148 vecinos, 733 habitantes, 1 parroquia. Contribuye 804 rs.

**MOECHE (SAN JUAN DE),** Aldea S. de España en Galicia, provincia de Betanzos, jurisdicción de Cedeira, obispado de Mondoñedo. J. O., 86 vecinos, 445 habit. diseminados en la campiña, 1 parroquia. Situada en el camino carretero que conduce desde Santa Marta al Ferrol, del cual dista 5½ horas de camino militar, habiendo en su intermedio los pueb. de Pena de Ambade, Santa María del Monte y San Julian de Lamas. Produce maíz, centeno, patatas y algún ganado vacuno y lanar. Contribuye 1,336 reales 26 mrs. Derechos enag. 140 rs.

**MOECHE (SANTA CRUZ DE),** Ald. S. de España en Galicia, provincia de Betanzos, jurisdicción de Moeche, obispado de Mondoñedo; 108 vecinos, 542 hab., 1 parroq. Situada en una altura, cerca de la margen derecha del río Jubia, sobre el cual tiene un puente llamado de Moeche, y confina con la parroquia de San Juan del mismo nombre y con las Somozas. Produce centeno, maíz, patatas y algún ganado vacuno y lanar. Contribuye 1,336 reales 26 mrs. Derechos enag. 140 rs.

**MOEDA,** Aldea Ab. de Esp. en Galicia, provincia y obispado de Lugo, jurisdicción del Cebrero. Es una de las que componen la parroquia de Santa María la Real del Cebrero (véase).

**MOEDA (LA),** Desp. R. de Esp., prov. de Salamanca, partido de Ciudad-Rodrigo, campo de Argañan. Dista 5 leguas de la cabeza de partido.

**MOEDAS, L. R. de España,** provincia y arzobispado de Toledo, partido de Talavera. A. P., 290 vecinos, 1,098 habitantes, 1 parroquia. Situado al pie de la sierra, en que están los puertos de Arrebata-Capas, San Vicente y el del Rey. Confina por el E. con Campillo, al S. el puerto San Vicente, al O. Torlamora, y por el N. con el Villar del Pedroso. Para sus prod. (V. Campillo). Dista 10 leg. de la cabeza de part. Contr. 14,390 rs. 27 mrs.

**MOEDAS,** Ald. S. de España, provincia de Extremadura, partido de Cáceres, obispado de Coria, jurisdicción de Granada. A. P., 130 vecinos, 648 habitantes, 1 parr. aneja de Granada (V. *este art.*), 1 pósito. Dista 31 leguas de la capital y 6 de Coria. Contr. 6,500 rs. 27 mrs.

**MOEDAS,** Gr. S. de España, provincia de la Mancha, partido de Alcaráz, término de Bogarra.

**MOEDILLAS,** Granja S. de Esp., provincia de la Mancha, partido de Alcaráz, término de Ballestero.

**MOGARAZ, V. S. de España,** prov. y obisp. de Salamanca, exenta de la jurisd. de part. en el de Miranda. A. O., 308 vec., 1,120 habitantes, 1 parroquia. Situada no lejos de la orilla derecha del río Francia, en la sierra de este nombre, en terreno áspero que produce granos, frutas, lino y mucho vino. Industria: la exportación de sus frutos, y además la arriería. Dista 12 leg. S. de la capital y 1 N. O. de la cabeza de partido. Contr. 8,423 rs. 29 mrs. Derec. enag. 2,428 rs. 7 mrs.

**MOGATAR Y MANILES, L. R. de España,** provincia y obispado de Zamora, partido de Sayago. A. P., 41 vec., 130 hab., 1 parroquia aneja de Sobradillo y Palomares y con los mismos productos, 1 pósito. Son dos barrios distantes ½ cuarto de legua y con la iglesia en medio en una altura, desde la cual se descubren muchos pueblos, tanto de este partido como del Pan y del Vino. El terreno, por la parte S. E. es alto y llano, y hacia el N. y el E. quebrado y pendiente, sembrado de montones de penascos, por entre los cuales pasa una de las riberas de que se hace mención en el art. Sobradillo (véase). Dista 4 leg. de la cap. Contr. 1,722 rs. 23 mrs.

**MOGADOURO, V. R. de Portugal,** provincia de Tras-los-montes, comarca de Miranda; 149 vecinos, 438 hab., 1 parr.

Miranda; 149 vecinos, 438 habit., 1 parr., 4 beneficiados, 1 convento de Franciscos, juez de fora. Situada á 7 leguas S. O. de la capital de su comarca, y 9 S. de la ciudad de Braganza. Dióla fuero el rey don Alfonso el III, y se lo reformó y confirmó el rey don Manuel, en Lisboa á los 4 de mayo de 1502. Tiene vestigios de murallas antiguas, y aun conserva un castillo bastante fuerte en que vivian los señores de esta V. cuando venian á ella.

MOGOR (SAN JORGE DE), Feligr. Ab. de España en Galicia, provincia y arz. de Santiago, jurisdicción de Marin. J. O., 1 parroq. (*V. Marin, y Marin S. Julian, en el cual está incorporada su poblacion*).

MOGOR (SANTA MARIA DE), Felig. E. de España en Galicia, provincia y obispado de Mondoñedo, jurisdicción de Vares y Mogor. J. O., 220 vecinos, 1,070 habitantes, 1 parroquia aneja de Sta. Maria de Vares. Esta feligresía es la misma del Barquero (*Véase Vares*). Contr. 3,104 rs. 4 mrs.

MOGRO, L. S. de España, provincia, obispado y partido de Santander, jurisdic. de Torre la Vega. Proc. P., 73 vec., 280 habitantes, 1 parroquia. Situado á 2 leguas de Santander y otras 2 de la villa de Torre la Vega, que es la capital de la jurisd. compuesta de 19 lugares. Está sobre el camino real que va á Reynosa, y cerca del mar Cantabrico. Sus productos se hallaran en el artículo Cuchia (*Véase*). Dista 25 leg. de Burgos. Contr. con la jurisdicción.

MOGROBEJO, Concejo S. de España, provincia de Santander, part. de Liebana, valle de Valdebaro. Reg. P., 86 vecinos, 326 habitantes, 1 parroquia. Para su sit. y productos (*V. Liebana con quien contr.*). Dist. 26 leguas de Burgos.

MOGUEIRA, Ald. de Esp. en Galicia, provincia y obisp. de Lugo, jurisdicción de Coto Nuevo. Es una de las que componen la parr. de San Esteban de Anllo (*Véase*).

MOGUER (LORRIG), C. S. de España, provincia y arzobispado de Sevilla, partido de Huelva. A. M. de primera clase con 2 ordinarios, administración subalterna de rentas y de loterías, tribunal eclesiástico foráneo, 2,363 vecinos, 6,700 habitantes, 1 parr., 1 convento de cada sexo, 1 hosp., 1 castillo arruinado, 1 pósito, 2 escuelas de primeras letras y 1 de gramática latina. Es puerto habilitado para la extracción de frutos al reino de Portugal, y de cabotaje.

Situada en la costa del Océano á 70 pasos del rio Tinto, con el que se comunica el de San Juan del Puerto, en la altura que forma la cordillera ó costa que principia desde Sanlucar de Barrameda. El clima es saludable, y aunque la mayor parte de su término es arenoso, como pasan por el los espesados rios, le fertilizan y hacen producir mucho vino que no baja de 300,000 arrobas anuales, higos delicados, almendra, pios y mucha cria de ganado vacuno, yeguar y cabrio. Confina con términos de Huelva, San Juan del Puerto, Gibrleon, Trigueros y Beas, del que solo le separa el rio. Por la parte opuesta confina con el célebre puerto de Palos, donde se embarcó el Gran Cristóbal Colón cuando iba á buscar el Nuevo-Mundo; tambien con Lucena del Puerto, Bonares, Rociana, que distan 1, 2 y 4 leguas, y con Almonte que dista 5. Se hace comercio de vinos con Cádiz, Jerez y Puerto de Santa Maria, cuyas embarcaciones cargan de 800 á 1,000 quintales. Hay 7 molinos harineros, 60 fábricas de aguardiente y algunas de teja y ladrillo. El dia 18 de marzo de 1811, fue sorprendida la tropa francesa que guarnecía esta ciudad, por los españoles mandados por el teniente general D. José de Zayas. Tiene por armas en escudo agredrado de oro y azul, con orla de castillos y leones. Dista 14 leguas de la capital. Contr. 69,906 rs. 16 mrs. Derec. enagenados 28,143 rs. 20 mrs.

MOGUETE, Alquería S. de Esp., prov. y obisp. de Salamanca, Roda del Campo; 1 vec., 6 habitantes. Pertence al condado de Ledesma (*Véase*). Es una aceña que está situada á orillas del Tormes, en cuyo sitio estuvo antiguamente el Pison de Malpica, y la casa de esta aceña se halla como á un tiro de pistola de la margen del rio, y á  $\frac{3}{4}$  de legua O. de Ledesma. Dista 6 leguas de la capital. Contribuye 58 rs. 29 mrs. Derechos enagenados 8 rs. 32 mrs.

MOHANES, L. de España, provincia de Asturias, concejo de Valdés; 5 vecinos, 25 habitantes, parroquia de Santiago de arriba (*Véase*).

MOHERNANDO, V. S. de Esp., prov. y partido de Guadalajara, arzobispado de Toledo. A. O., 49 vecinos, 219 habitantes, 1 parroquia, 1 pósito. Situada en un cerro llano, rodeado de montes; pasa por el S. O. un arroyo llamado la Serua. Produce granos y vino. Dista 3 leguas N. de la capital. La

estension de su término es de 2,409 fanegas 6 celemines de tierra. Contribuye 1,255 rs. 21 maravedises.

**MOHIAS (SAN MARTIN DE)**, Parroquia de España, provincia de Asturias, concejo de Coaña, arciprestazgo de Castropól, arcedianato de Rivadeo, obispado de Oviedo; 90 vecinos, 442 habitantes, 1 iglesia parroquial, y 4 capillas ó ermitas. Conf. por N. con el mar, por S. con la parroquia de Folgueras, por E. con el río Navia, y por O. con la parroquia de Cartavio. Tiene de estension  $\frac{3}{4}$  legua de N. á S., y lo mismo de E. á O. Comprende los lugares de Ortiguera (Puerto de), Vega (la), Reveyron, Añas, Reguera (la), y Fojijos. Hay buenas aguas, algunos hortios, muy pocas colmenas, y molinos que no muelen sino en invierno. Esta parroquia abraza una pequeña parte de costa, en la que hay una conchita de mar en que puede fondear una fragata, y llaman Figuera. En el puerto de Ortiguera, que no puede recibir sino pataches, hay 6 lanchas de pesca y 20 matriculados miserables. Se pesca particularmente merluza, raya, congrio y sardina: su cosecha asciende á 80 heminas de centeno, 500 de trigo, 2,000 de maiz, y 1,000 de patatas. Dista  $\frac{1}{4}$  de legua del río Navia. Contribuye 501 rs. 10 mrs. Decrec. enag. 21 rs. 7 mrs.

**MOICES (SAN MIGUEL DE)** (*Vulgo la Caridad*), Parroquia de España, provincia de Asturias, concejo de Franco, obispado de Oviedo; 1 parroquia, 81 vecinos, 400 habitantes. Consta de los lugares de Arbozes, Longara, Canciella, Trigal (el), Palacio, Grandaisda y Babeles, cuyos vecindarios se verán en sus artículos. Confina por O. con Valdepaces, por el N. con el mar, por S. y E. con Muides. Es esta parroquia por su situacion de las mejores de la provincia. Contribuye 1,804 rs. 15 mrs. Decrec. enag. 97 rs. 8 mrs.

**MOIMENTA (SAN JULIAN DE)**, Felig. S. de España en Galicia, provincia y obispado de Orense, jurisdic. de Vega y Carballeda. J. O., 80 vecinos, 375 habitantes, 1 parroq. Situada en lo mas alto de la montaña que sube de la Limia, y descende al valle de Monterey, de N. á S. Al O. está el valle de Salas, mediando la parroquia de S. Miguel de Gudín, la de Valtar y Tejones, que estan paralelas al referido valle de Salas y pueb. mistos de España y Portugal. Al E. confina

con el valle de Laza: produce centeno y patatas. Dista 7 leguas de la capital. Contrib. 1,200 reales.

**MOIMENTA (SAN LORENZO DE)**, Felig. S. de España en Galicia, prov. y obispado de Lugo, jurisdiccion de Deza. J. Merino, 60 vecinos, 297 habitantes, 1 parroquia que se compone de las aldeas de Carballeda y Meijomin. Situada en terreno árido y pantanoso, á  $\frac{1}{2}$  legua E. de Roas, cuyos productos, aunque algo mas escasos, son de la misma clase (*Véase*). Contribuye 498 reales 13 maravedises.

**MOIMENTA (Salaniana)** (SAN PEDRO DE), Feligresía S. de España en Galicia, provincia de Orense, obispado de Tuy, jurisdiccion de su nombre. J. O., 56 vecinos, 268 habitantes, 1 parroquia con la aldea de Junquera. Situada en la falda del monte de Faro y sierra de Gateira, á  $\frac{3}{4}$  de legua de Villar de los Condes. Produce centeno y maiz. Dista 7 leguas de la capital y 22 de Santiago. Contribuye 225 rs.

**MOIMENTA (SANTA MARIA DE)**, Felig. Ecl. de España en Galicia, prov. y arzobispado de Santiago, jurisdiccion de Baños. J. O., 136 vecinos, 669 habit., 1 parroquia. Situada en los mont. de la Armonda, junto al de Montouto, cuyas vertientes van á parar al río Lerez, lindando con términos de las parroquias de Morillas y Campo. Produce maiz, patat., lino, pastos y ganados. Contribuye 1,550 rs.

**MOIMENTA-DA-BEYRA**, V. R. de Portugal, provincia de la Beyra, comarca de Lamego; 1 parroquia, 236 vecinos, 839 habitantes que, unidos á los de las 3 parroquias de su jurisdic., componen 449 fuegos, 1,597 habitantes; 1 monasterio de monjas; J. O. Situada á 7 leguas S. E. de la ciudad de Lamego, á la falda N. de la sierra de Carapito. Su término abunda en todo género de frutos, excelente vino, castañas, legumbres, hortaliza, lino, ganado y caza.

**MOIMENTOS**, Aldea S. de España en Galicia, provincia de Lugo, jurisdiccion de Puerto Marín (San Pedro), y una de las que componen la parroquia de Laje (*Véase*).

**MOIÑO (SAN TIRSO DE)**, Felig. R. y S. de España en Galicia, provincia y arzobispado de Santiago, jurisdiccion de Soneyra. J. O., 43 vecinos, 200 hab., 1 parroquia. Contribuye 650 rs.

**MOIRI**, Aldea de España, provincia de Asturias, concejo de Avilés, jurisdiccion de

Castrillon, parroquia de Pillarno (*Véase este artículo*).

**MOJACAR** (MURCIS), C. R. de España, provincia de Granada, partido de Baza, obispado de Almería. Temiente A. M., 787 vecinos, 3,616 habitantes incluidos 14 cortijos de su jurisdicción, 1 parroquia, 1 pósito. Sit. en una altura á 1,000 tocasas del mar; sus antiguas murallas estan arruinadas. Produce trigo, cebada, maiz, aceite, sosa y barrilla; una fuente de agua muy dulce, lo que no deja de ser notable estando á la orilla del mar. Industria: cuatro barcas de pesca (*Véase Vera*). Confina por O. con la punta de sierra Cabrera, y por el lado del N. le pasa cerca el rio de Aguas que nace de la sierra de Alhamilla, por cima de la villa de Sorbas, á distancia de 7 leguas O., á cuyo rumbo se halla á 5 dicha villa de Sorbas, y Turre á  $\frac{1}{2}$ ; por N. E. con Vera á 2, algo mas al O. Antas á 2, y un poco mas adelante hacia el mismo rumbo Bedar á 2. Hacia el N. N. O. se descubren ruinas de edificios á que llaman Mojacar la vieja. Dista 32 leg. de la capital, 16 de la cabeza de part., 23 de Murcia y 12 de cam. militar de herradura de Lorea, encontrándose en el intermedio Vera y Pulpi. Contr. 13,599 rs. 1 mr.

**MOJADOS**, V. S. de España, provincia de Valladolid, partido de Portillo. A. O., 297 vecinos, 1,186 habitantes, 1 parroquia, 1 pósito. Situada á orillas del rio Cega, en el camino que conduce desde Puente nuevo á Segovia, lindando con térm. del Cardiel y Mejezes. Prod. granos, pastos y ganados. Dista 5 leg. de la capital. Contr. 20,336 rs. 29 mrs. Derec. enag. 6,596 rs. 11 mrs.

**MOJARES**, L. S. de España, provincia de Guadalajara, part. de Sigüenza, tierra del ducado de Medinaceli. A. P., 26 vec., 118 habitantes, 1 parroquia aneja de Alcuenza, malísimo caserío, aguas de mediana calidad. Situado en la mitad de una gran cuesta, á cuyo pie pasa el rio Henares á  $\frac{1}{2}$  legua de su nacimiento; terreno fértil en granos; buen monte de encina y roble en que se mantienen ganados lanares. Confina con térm. de Horna, Alborea, Alcuenza y Guijosa. Dista  $1\frac{1}{2}$  legua de la cabeza de partido. Contribuye con Medinaceli.

**MOJENT**, V. S. de España, provincia y arzobispado de Valencia, partido de San Felipe. A. M. de primera clase y 2 ordinarios, 1,021 vecinos, 3,171 hab., 1 parroquia, 2 ermitas, 8 oratorios públicos, 1 convento

de frailes Franciscos, parada de diligencia. El nombre de esta villa es de orig. arabigo, y se halla situada en la falda de un monte de Serragrosa, sobre el cual hay ruinas de un antiguo castillo que el vulgo cree construido por los moros; pero no fue sino por los romanos y uno de los que formaba linea de comunicacion entre Sagunto y Cartagonova, como los de la antigua *Setavis* el de Villena, Sax y otros. Inmediato á la poblacion pasa el rio Cañoles, cuyas aguas, unidas á las de los manantiales abundantes del Bosquet, fertilizan muchas tierras por medio de bien entendidos riegos. Su térm. es dilatado, el clima benigno; produce con abundancia granos y legumbres, algarrobas, aceite, higos y vino. Hay montes de encina, de cultivo ó dominio particular, seda y miel. Los habitantes se dedican á la agricultura, y solo hay un corto número que se emplea en conducir con recuas á Estremadura, Sevilla y otros puntos, paños y papel de Alcoy y Bocariente, trayendo de retorno lanas, y alguna vez granos. Hay en sus montes buenos pastos, y se encuentran el kalmes y mucho cuarzo cristalizado, cuya piedra se cree ser la base de las montañas primitivas del globo. Se hallan entre sus tierras y piedras calcáreas fosiles de conchas mariscos y peces, cuyas formas estan bien conservadas. Dista 51 leg. S. E. de Madrid, 11 S. de Valencia, 3 S. O. de San Felipe, 14 N. de Alicante, y 4 de cam. militar de Caudete por Fuente la Higuera. Contribuye 22,038 rs.

**MOJON**, L. S. de España en Canarias, obispado de id., isla de Lanzarote, dependiente de la parr. de Teguiise, con A. P., 51 vecinos, 204 habitantes.

**MOJUEIRA** (SAN LORENZO DE), Coto. Red. S. de España en Galicia, provincia y obispado de Mondoñedo, capital de la jurisdicción de su nombre. J. O., 54 vecinos, 263 habitantes, 1 parroquia. Dista 3 leguas de la capital y 23 de Santiago. Contribuye 2,278 rs. 29 mrs.

**MOLACILLOS**, L. R. de España, provincia y obispado de Zamora, partido de los lugares del Pan. A. P., 39 vec., 180 hab., 1 parroquia, 1 pósito. Situado á 2 leguas de la capital, á orilla del rio Valderaducy, sobre el cual tiene un puente, lindando con Algodre, Torres y los despoblados de Santa María de Corranos, Alcovia y Merendesea. Produce granos. Contr. 2,351 rs. 10 mrs.



**MOLAR**, Ald. S. de España en Galicia, provincia de Lugo, jurisd. de Castroverde. Es una de las que componen la parroquia de San Miguel de Páramo (*Véase*).

**MOLAR**, Riachuelo de España que desemboca en el Sujar (*Véase*) en la provincia de Extremadura.

**MOLAR** (EL), V. S. de España, prov. de Madrid, partido de Alcalá, arzobispado de Toledo. A. O., 282 vecinos, 1,115 hab., 1 parroquia, 220 casas, entre ellas de 12 á 15 de regulares proporciones, y 3 posadas. Sit. á los 40° 44' 30" de latitud N., á 5 horas y  $\frac{3}{4}$  de San Sebastian de los Reyes, al abrigo de unos cerros, en el camino militar que desde Madrid pasa por Buitrago á las provincias del N., y á la frontera de Francia. En el tránsito se pasan varios arroyos por sus puentes, y el arroyo Biñuelas sin él, y tambien por el suyo el rio Gadix; y se encuentran los pueblos de Fuente del Fresno, á unas 1200 varas sobre la izquierda del camino, y San Agustín donde está el portazgo nuevo y la venta de Pesadilla. Espueblo muy nombrado por sus aguas minerales, que salen de una fuente que llaman del Toro, á la dist. de un tiro de bala de la poblacion á la parte de levante. Estas aguas minerales son prodigiosas para muchas enfermedades, si se sabe aplicarlas, y tambien son mortales si se aplican sin conocimiento á las que son contrarias á su virtud. Abunda de buenas aguas. Tiene una regular granjeria de gan. lanar; pero la de vacuno es muy corta, como tambien la cosecha de aceituna, y produce muchos granos y vino. Dista 6 leguas de la cabeza de partido y 7 de la capital. Contr. 13,064 reales 24 maravedises. Derechos enagenados 4,525 rs.

**MOLARES** (LOS) (SCRIPPO), V. S. de España, provincia y arzobispado de Sevilla, partido de Utrera. A. O., 95 vecinos, 363 habitantes, 1 parroquia, 1 pósito. Situada en terreno desigual, entre la villa de Utrera y el rio Guadaira. Confina con términos de Moron y el Aralal. Se hallan aquí bastantes antigüedades romanas. Produce pocos granos y pastos. Dista 6 leguas de la capital. Contribuye 5,534 rr. 10 mrs.

**MOLATA**, Gr. S. de España, provincia de la Mancha, partido de Alcaraz, término de Penas de San Pedro.

**MOLDES**, L. de España, provincia de Asturias, concejo de Castropol, 7 vecinos, 29 habitantes, parr. de Castropol. (*Véase*).

**MOLDES** (SAN MAMED DE), Felig. S. de España en Galicia, provincia y obispado de Orense, jurisd. de Castro Cabadoso. J. O. 127 vecinos, 570 habitantes, 1 parroquia. Contribuye 5,755 rs. 4 mrs.

**MOLDES** (SAN MARTIN DE), Felig. S. de España en Galicia, prov. de Santiago, jurisdiccion de Boente, obispado de Montedono. J. O., 49 vecinos, 238 habitantes, 1 parroquia. Situada en terreno elevado á la margen derecha del rio Furelos. Confina por N. con la parroquia de este nombre, por E. con Liboreiro, por S. con Bimianzo y Serantes, y por O. con San Cosme de Abeancos. Produce trigo, centeno y maiz, pastos y ganados. Contr. 466 rs.

**MOLDES y HERMIDES**, L. S. de España, provincia de Leon, partido de Ponferrada, obispado de Lugo, merindad de Valcarce. A. P., 38 vecinos, 140 habitantes, 1 parroquia aneja de San Pedro de Vila-sinde, en cuyo articulo se hallará su situacion y productos. Dista 6  $\frac{1}{2}$  leguas de la cab. de partido. Contribuye 452 rs. 27 mrs. Derechos enag. 100 rs. 7 mrs.

**MOLDONES**, L. S. de España, prov. de Zamora, partido de Alcañices, vicaria de Alba y Aliste, arzobisp. de Santiago. A. P. 35 vecinos, 158 habitantes, 1 parroquia que tiene por aneja la de Villarino Manzanas, 1 pósito. Situado en un llano rodeado de alturas, sobre la raya de Portugal que dista  $\frac{1}{2}$  legua. Su término produce trigo barbilla, algun vino, patatas y miel basta, con todos los demas articulos comunes á los demas pueblos del partido. Dista 12 leguas de la capital, 4 de la cabeza de part. y 1 del anejo. Contr. con la cuadrilla de su partido.

**MOLEJON**, L. de España, provincia de Asturias, concejo de Castropol; 8 vecinos, 37 habitantes, parroquia de San Esteban de Pianton (*Véase*).

**MOLENAS** (SANTIANES DE), Parr. de España, provincia de Asturias, concejo y arcedianato de Grado, partido y arcip. de Salcedo. 210 vecinos, 1,050 hab., 1 iglesia matriz, y otra en el lugar de Bigaña, anejo de Molenas, y 6 ermitas. Sit. en la ribera occid. del rio Cubia, á 2  $\frac{1}{2}$  leg. de la cap. del concejo. Confina por N. con la de Villandas, por S. con la de Tameza, por E. con las de Rubiano y Iliernes, y por O. con la de Restiello al S. y 2 leg. comunes de la villa de Grado. Se compone de los barrios de Bigaña, Santianes, Llanas, Tejedo, Saa

Miguel, Vega (Ja), Momalo, Barzana y Campiello.

**MOLENILA**, L. S. de España, prov. de Alava, hermandad de la Ribera y uno de los 23 pueblos de la Ribera alta, obisp. de Calahorra, su vicaría de Miranda. 17 vecinos, 81 habitantes, 1 parroquia; se gobierna por la misma justicia comun á dichos 23 pueblos. Confina por E. con Turiso, por S. con Salcedo, á  $\frac{1}{2}$  legua de ambos, por O. á  $\frac{1}{2}$  con Lecinana del camino, y por N. con Arreo á  $\frac{1}{4}$  legua. Se hace mención de este lugar como término de los confines de la villa de Miranda de Ebro, en el fuero que dió á esta villa don Alouso VI, en el año de 1065, y cumplió don Alonso VII en 1137. Nómbrase en este instrumento Moliniella.

**MOLEZUELAS**, V. S. de España, provincia de Zamora, partido de Mombuey. A. M. y O., 47 vecinos, 148 habitantes, una parroquia. Situada en los confines septentrionales de esta provincia con la de Valladolid, cerca del arroyo Oterino. Sus prod. son los que están indicados en el art. Mombuey. Dista 14 leg. de la cap. Contr. 957 rs. 30 maravedises.

**MOLINA (MOLA)**, V. S. de España, provincia y partido de Murcia, obispado de Cartagena. A. O., 805 vecinos, á saber: en el pueblo 500, en la huerta 40, en el campo 153, y repartidos en varias aldehuelas 110, los cuales forman el total de 3,543 habitantes, 1 parroquia con beneficiados y capellanes que residen fuera, 1 hospital, 1 pósito y 1 posada de bastante capacidad. Sit. á la izquierda del río Segura, á 5 leguas de Cieza, y 3 de Fortuna, dominando toda la huerta, especialmente desde su antiguo castillo, que ahora está destruido como el antiguo pueblo que le rodeaba. Solo quedan algunos restos de la muralla y casas que le circueian. La nueva iglesia y pueblo se edificó en el llano que está cercado de olivares, y combatido de vientos fuertes y de algunos terremotos; pero el clima es templado y saludable, las aguas excelentes y los naturales apacibles, sencillos, laboriosos y de buenas costumbres. Produce, cuando llueve mucho, trigo, cebada, barrilla y rico aceite, y hay algunos ganados. En la huerta, trigo, maíz, aceite, buen pimentón que comercian; mucha hortaliza, sandías de extraordinaria magnitud y muy dulces, melones y patatas: se va restableciendo la

cria de gusanos de seda, y se hila mucha y muy superior. Industria: los hombres se dedican á la agricultura, y todos son colonos, porque toda la propiedad está en manos muertas, ó en las de algunos propietarios que viven fuera; las mugeres á hilar lino, que ellas mismas blanquean y preparan para llevar la hilaza al mercado de Murcia. En el campo hay un manantial de agua que, estraida con una noria, se deposita en tres grandes balsones, y de ellos se traslada á otras balsas pequeñas, en donde con el sol se convierte en blanquísima sal. Es propiedad del Rey. La cosecha de 1824 ascendió á 8,000 fanegas de trigo, 3,000 de maíz, 5,000 de cebada, 30 de garbanzos, 40 de judías, 30 de habas, y 400 arrobas de patatas. Dist. 2 leguas de la capital, 12 de camino militar de Yecla, pasando por la venta de Rambla, la Torre del Puerto, y la Venta Roman. Contr. 15,197 rs. 9 mrs. Derechos enagenados 6,285 rs. 2 mrs.

**MOLINA**, L. de España, provincia de Asturias, concejo de Cabrales, jurisdicción de Carreña; 12 vecinos, 64 habitantes, 1 parroquia aneja de la de Prado, San Roque del (*Véase este art.*).

**MOLINA**, Granj. S. de España, prov. de la Mancha, partido y término de Alcaraz.

**MOLINA**, Granj. S. de España, prov. de la Mancha, partido de Alcaraz, término de Peñas de San Pedro.

**MOLINA (LA)**, V. R. de España, prov. y arzobispado de Burgos, partido de Castilla la Vieja en Laredo, merindad de Cuesta Urria. Reg. P., 23 vecinos, 97 habitantes, 2 parroquias. Sit. en terreno montuoso. Confina por N. E. con Cubillas, y la Sierra de Union, y por N. O. con Valderrama. Sus productos son los que están designados en el artic. Tobalina (*Véase*). Dist. 11 y  $\frac{1}{2}$  leguas de la capital. Contr. con la merind.

**MOLINA (LA)**, L. R. de España, prov., arzobispado y partido de Burgos, jurisdicción de Río Hibierna. A. P., 17 vecinos, 74 habitantes, 1 parroquia. Sit. en terreno mont. y quebrado, cuyas mesetas y algunas faldas están cultivadas; pero dan muy cortos productos. Los labradores recogen la mies con caballerías, por ser imposible el uso de los carros. En la cima de esta cordillera está la línea divisoria de las aguas del Elbro y Duero. Es terreno sumamente trístico. Dista 4 leg. N. de la capital. Contr. 268 rs. 13 mrs.

**MOLINA DE ARAGON**, C. R. de España, provincia de Guadalajara, y capital de los pueblos de su tierra, corregidor de segunda clase. Es cabeza de arciprestazgo y tiene vicaria foránea, subdelegacion de policia; 805 vecinos, 3,616 habitantes, 5 parr., 1 convento de frailes franciscos estramuros, 2 dentro de moajas, 1 oratorio de padres filipenses, 1 hospital de S. Juan de Dios, 4 ermitas y 2 iglesias agregadas, caja de correos, administracion subalterna de rentas y de loterías. Es capital de 82 pueblos y caseríos que forman el Real señorío de su nombre, uno de los títulos de los reyes de Castilla, desde el año de 1293, en que se incorporó á su corona por testamento de la infanta doña Blanca Alfonso, última señora de Molina, quien instituyó por heredera á su hermana doña María Alfonso, esposa de don Sancho el Bravo. Esta sit. en el centro de todo el Real señorío, á 32 leg. E. de Madrid, al pie de una colina con exposicion al S., á las márgenes del rio Gallo que la surte de regaladas truchas, y fertiliza su hermosa vega que produce buenos cañamos y toda clase de abundantes y delicadas verduras y sazouadas frutas. Está muy surtida de toda clase de alimentos de primera necesidad y de regalo, á precios muy cómodos, telas y otros efectos de lujo; además la inmediacion á Aragon y Valencia, le facilita quanto producen estas provincias, dándoles en retorno granos y lana: es poblacion murada, y tiene en la colina que la domina y defiende de los vientos N. una fortaleza y plaza de Armas, circundada de elevadas torres y castillos todo muy fuerte, como que, cuando era un estado independiente, debia resistir los ataques é incursiones, ya de Aragon, ya de Castilla: en el dia se registran en todo el pueblo grandes escombros y ruinas, por haberlo mandado incendiar Napoleon, en el año de 1810. Y omitiendo la cuestion agitada entre los historiadores, sobre si se hallaba ó no en este sitio la antigua Arcabica, como tambien todo lo que tiene relacion con la dominacion de los árabes; lo indudable, y en que todos estan de acuerdo, es que por los años de 1129 fue arrojado de este término el rey moro de Molina, por D. Alonso I de Aragon, el batallador, y suscitándose disputa entre Aragon y Castilla sobre su dominio, nombraron por árbitro de la contienda á don Almerich ó don Manrique de Lara,

grande amigo de los dos monarcas, con cuyo consentimiento se lo adjudicó á sí mismo con independencia de ambas coronas, el cual se llamó desde entonces con el título de Señor de Molina; la repobló, y la dió un fuero particular con que se gobernó por algunos siglos, y de que solo han quedado escasos vestigios. Antiguamente se llamó Molina de los Condes y de los caballeros, y ahora es conocida con el nombre que tiene, no por pertenecer á dicha provincia, sino porque perteneció por seis años á aquella corona, á quien se agregó voluntariamente este señorío, implorando el auxilio de su rey don Pedro el IV para resistir al francés don Beltran Claquin, á quien contra sus fueros lo cedió don Enrique II de Castilla; pero se terminó felizmente esta guerra entre ambos monarcas, con el pacto de que habia de continuar agregado como hasta entonces á la corona de Castilla, sin poderse enagenar, lo que siempre han confirmado sus reyes. Fue ciudad de voto en córtes, como se lee en la Crónica de Alonso XI, y título de los primogénitos de Castilla, segun se vé en el testamento de Juan I. En el dia esta poblacion es capital de corregimiento, ella y todo el señorío en lo eclesiástico corresponden al obispado de Sigüenza, á escepcion de Motos, cuya parroquia es de Albarracin, y la villa de la Yunta que es de la orden de San Juan; en lo militar á la capitania general de Castilla la Nueva; en lo civil, á la chancilleria de Valladolid; y en el ramo de rentas, á la provincia de Guadalajara, exceptuando la Yunta y Villel. Sus productos naturales y agricolas son trigo, cebada, avena, garbanzos, yerros y otras legumbres; buenos pastos, ganado lanar estante y trashumante, aunque éste muy poco con proporcion á tiempos no muy distantes, en que se contaban solo en esta poblacion 200,000 cabezas. Sus ramos principales de industria son: la fabrica de paños, susceptible de grandes mejoras si el gobierno, ó algun particular rico estableciere fabrica, por la excelente proporcion de hermosas lanas, aguas, lavaderos, gredas, manos industriosas, alimentos á precios cómodos; y por último, facil conduccion de aceite, elaboracion de toda clase de herrages, que debia fomentarse por hallarse en el pais las primeras materias, la cordeleería y tejidos de cañamo, la fabrica de jaban, tintes y demas ocupaciones de los me-

nestrales, consiguientes á una capital de partido, cercada de poblaciones pequeñas.

Dentro de los límites del real señorío, se hallan abundantes pastos y ganado lanar, cabrio, vacuno, poblados montes, especialmente de pinos, robles y encinas, aguas minerales y otros preciosos objetos de la naturaleza, que describió Bowles en su historia natural de España; singularmente se hallan en él ricas minas de cobre, carbón de piedra, y de hierro, con cinco fábricas de este último metal. Confina dicho señorío por el oriente, parte del S. y N. con Aragón; por S. y parte de O. con el Tajo, que lo separa de la provincia de Cuenca, y por el N. y O. con el ducado de Medinaceli. Se divide todo el señorío en cuatro sexmos, que se titulan del Campo, Sierra, Sabinar y Peñalgal, quienes nombran cada uno un diputado, y estos un procurador, los cuales, desde el tiempo de los reyes católicos, forman una corporación que cuida del gobierno administrativo, y otros ramos de la parte económica de dichos sexmos. Todo el territorio del señorío está sembrado de ruinas de Castillos, y aun se conservan en buen estado los famosos de Zafrá, inmediatos al pueblo de Hombrosos, sobre altos peñascos tan fuertes, que no reconociéndose seguro en la fortaleza de Molina don Gonzalo Perez, señor de ellas, batido en una batalla campal por el santo rey D. Fernando, se refugió en ellos donde lo sitió aquel monarca, rindiéndolo por capitulación despues de treinta dias de un estrecho asedio. En 1.º de noviembre de 1810 entraron en esta ciudad los franceses, la saquearon é incendiaron, quedando reducidas á cenizas y escombros las  $\frac{2}{3}$  partes de los edificios.

La una de las minas de hierro de que hemos hablado está en la parte caliza de la montaña, y da un hierro tan blando que se puede trabajar en frío, y por eso se saca de ella mucha vena para todas las herrerías de los alrededores. Bajase á esta mina por una rampa muy bien dispuesta, y se ven por todas partes infinitos cristales de roca, desde el tamaño de una lenteja hasta el de una pulgada. La segunda mina de esta montaña está á 1 legua de la primera, y aunque es muy curiosa para la historia natural, es inútil para las artes, porque da un hierro muy agrio. Está en Peña de cuarzo, y es mas abundante

que la primera. Las dos minas de cobre están cerca de las de hierro, entre peñascos de cuarzo descubiertos sobre la tierra, del grano mas blanco y fino que se conoce en España. Es sin duda la basa del verdadero *petuntse* con que los chinos hacen la porcelana. Contigua á estas peñas de cuarzo hay tambien otra mina de mal hierro que degrada y convierte en piedra roja y en azafrán de Marte, por lo que las gentes del pais creen que sea una mina de cinabrio; pero pueden salir de su equivocacion á poca costa, pues haciendo sobre la piedra una raya con una aguja de hierro, verán que se oscurece el color; y si fuese cinabrio se avivaria mas su encarnado. Se encuentra la aragonita, que los del pais llaman *pedras de Santa Cusilda*, y yeso en bola, con las mismas aragonitas, y tambien la malaquita. Es patria de don Diego Sanchez Portocarrero, que escribió la *Historia de este Condado ó Partido*, en dos partes. Dista 12 leguas de la cabeza de part., 18 de Cuenca, 15 S. E. de Sigüenza, y 3 de la raya de Aragón. Contrib. 55,053 rs. 29 mrs.

MOLINA HERRERA, L. E. de España, provincia de Leon, partido de Ponferrada, jurisdiccion de Lucillo. A. P., 91 vecinos, 349 habitantes, 1 parroquia, 1 pósito. Sit. á 5 leguas y  $\frac{1}{2}$  de la cabeza de partido, cerca del monte Teleno, lindando con término de Busnavego, y Pobladura de la Sierra. Produce grauos, legumbres, lino, pastos, patatas y ganados. Contribuye 4,380 reales 24 mrs.

MOLINA SECA, V. R. de España, provincia de Leon, part. de Ponferrada, exenta. A. O., 89 vecinos, 354 habitantes, una parroquia, 1 pósito. Para su situacion y productos (*Véase Bierzo el*). En esta villa hacen pesada muchos arrieros y pasajeros de Castilla para Galicia, y de esta para aquella. Dista una legua de la cabeza de partido. Contribuye 9,672 rs. 5 mrs. Derechos enagenados 2,047 rs. 9 mrs.

MOLINAR, Granj. S. de España, provincia de la Mancha, partido de Alcaraz, término de Peñas de San Pedro.

MOLINELL, Aldea de España, provincia de Valencia, partido de Morella (*Véase Culla*). Situada á 14  $\frac{1}{2}$  leguas de la capital y 68 de Madrid, en la carretera de Valencia, Gandía y Dénia.

MOLINICOS, Granjería S. de España, provincia de la Mancha, término de Alca.

**MOLINILLO**, L. S. de España, provincia y bisp. de Salamanca, en el partido de Miranda, cuarto de lo Llano. A. P., 49 vecinos, 188 habitantes, 1 parroquia. Sit. en terreno áspero que produce granos, castañas, vino y pastos. Industria: fabrica y porteo de carbon de brezo. Está cerca de los ríos Afabon y Sangusín. Dista 11 leguas S. de la capital, y mas de 2 E. de la cabeza de partido. Contrib. 1,143 rs. 4 mrs. Derec. enagenados 181 rs 6 mrs.

**MOLINILLO (EL)**, L. R. de España, provincia, arzobispado y part. de Toledo. A. P., 9 vecinos, 34 habitantes, 1 parroq. Situado en terreno bajo, montoso, cercado de sierras. Conf. por el E. con Urdá, por O. con Retuerta, y por N. con las ventas con Peña Aguilera. Dista 8 leguas de la cap. Contribuye 337 rs. 18 mrs.

**MOLINILLO**, Granj. S. de España, provincia de la Mancha, partido de Alcaraz, término de Bonillo.

**MOLINO (EL)**, Caserio de España, provincia de Asturias, concejo de Cangas de Tineo, partido y arciprestazgo de Sierra; 1 vecino, 5 habitantes, parroquia de Jarceley (Santa Maria de Regla) (*V. este art.*).

**MOLINO DE MONTE MAYOR**, Granj. S. de España, prov. de la Mancha, partido y término de Alcaraz.

**MOLINOS**, V. Ord. de España, prov. de Aragón, partido de Alcañiz, arzobisp. de Zaragoza. A. O., 300 vecinos, 1,480 habitantes, 1 parroquia, 1 pósito, 1 hospít. Situada en terreno quebrado; pero con temple benigno, y le divide un barranco que pasa por medio de la villa. Produce trigo, cebada, centeno, vino malo, hortaliza, judías, maiz, algo de aceite, frutas y ganado lanar. Industria: telares de lienzo y lana. Celebra feria el día de San Bernabé apóstol. Dista 11 leguas de Alcañiz, 60 de Madrid y 18 de Zaragoza. Contr. 17,898 rs. 22 mrs.

**MOLINOS**, L. R. de España, provincia de Soria, partido de Logroño, tierra de Ocon. A. P., 38 vecinos, 185 habitantes, 1 parroquia. Para su situacion y productos véase Pipaona. Dista 5 leguas de la cabeza de partido. Contribuye 1,195 reales 17 mrs. Derechos enagenados 600 rs.

**MOLINOS**, L. Ecl. de España, provincia de Aragón, partido y obisp. de Huesca. A. O., 15 vecinos, 61 habitantes, 1 parroquia, 1 pósito. Confina al N. con el territorio de Huesca, al E. con el de Montflorite,

al S. con el de Lasçsas, y al O. con el de Pompíen. Produce 832 fanegas de trigo, 83 de centeno, 266 de cebada, 83 de avena, 2,638 arrobas de vino. Dista 1 legua S. de Huesca y 10 de Zaragoza. Contrib. 1,342 rs. 12 mrs.

**MOLINOS**, Aldea Abad. de España en Galicia, provincia, obispado y jurisdiccion de Lugo. Es una de las que componen la parroq. de San Pedro de Romean (*Véase*).

**MOLINOS**, Venta de España, provincia de Aragón, corregimiento de Alcañiz, arzobispado de Zaragoza. Situada en término del pueblo de Molinos, á 8 leguas de la cabeza de partido.

**MOLINOS (LOS)**, V. S. de España, provincia y partido de Madrid, arzobispado de Toledo. A. O., 106 vecinos, 416 habit., 1 parroq., 1 pósito. Situada en una llanura á orillas del Guadarrama y pie del puerto de la Fonfria; abunda de aguas y de pie tra herroqueña para los edificios de la corte; terreno débil, poca agricultura. Industria: carretería. Dista 7  $\frac{1}{2}$  leguas de la capital y 2 del Escorial. Contr. 5,826 rs. 13 mrs. Derec. enagenados 1,339 rs. 21 mrs.

**MOLINOS (LOS)**, L. R. de España, provincia y partido de Soria, sexmo de Frenes, obispado de Osma. A. P., 89 vecinos, 445 habitantes, una parroquia. Situado á la margen izquierda del Duero que le baña de O. á E. Confina con los pueblos de Salduero y Vinuesa, que estan del otro lado del rio, y con la Muedra, que está á su misma banda. Sus productos se hallarán en el artículo general de la provincia. Dista 4 leguas de la capital. Contribuye 5,300 reales 24 mrs.

**MOLINOS (LOS)**, L. Abad. de España, provincia de Aragón, part. de Benavarre, obispado de Barbastro. A. O., 11 vecinos, 87 habitantes, 1 parroquia. Dista 9 leguas de Benavarre. Contrib. 1,566 rs. 6 mrs.

**MOLINOS (MARCO DE LOS)**, L. de España, provincia de Asturias, concejo de Gijón, de la provincia de Leorio (*Véase este artículo*).

**MOLINOS (SOTO DE LOS)**, Ald. de Esp., provincia de Asturias, concejo de Cangas de Tineo, partido y arciprestazgo de Sierra, de la parroquia de Culienza (San Pedro de) (*V. este art.*).

**MOLINOS DE ABAJO**, Ald. R. de España en Galicia, provincia de la Coruña, jurisdiccion de Bergantiños, arzobispado

de Santiago. Es una de las que componen la parroquia de San Julian de Coiro (*Véase*).

**MOLINOS DE ALBALADEJO**, Granj. S. de España, provincia de la Mancha, partido y término de Alcaraz.

**MOLINOS DE ARRIBA**, Ald. R. de España en Galicia, provincia de la Coruña, jurisdicción de Bergantinos, arzobispado de Santiago. Es una de las que componen la parroquia de San Julian de Coiro (*V.*)

**MOLINOS (LOS) DE RAZON**, L. R. de España, provincia y partido de Soria, sexmo de Tera, obispado de Osma. A. P., 23 vecinos, 80 habitantes, 1 parroquia. Sit. al pie del puerto de Piquera, en terreno montuoso. Confina por N. con Arguijo, por E. con Vadillo, por S. con Valdeavellano, y por O. con Sotillo (*V. Osma, obispado*). Dist. 4 leguas de la capital. Contr. 263 rs. 21 mrs.

**MOLINOS DEL ROYO**, Granj. S. de España, provincia de la Mancha, partido de Alcaraz, término de las Penas de San Pedro.

**MOLINOS DE LA RIBERA DE RIO CORNEJA**, Desp. R. de España, prov. de Avila, exenta. Dist. 9 leguas de la cap.

**MOLINS**, L. S. de España, provincia de Valencia, part. y obispado de Orihuela. A. O., 86 vecinos, 423 habitantes, 1 parr. Sit. en la huerta de Orihuela, a la derecha del rio Segura. Produce granos, maiz, cáñamo, lino, seda, naranjas, limones y toda clase de frutas y hortalizas. Dist. 29 leguas de la capital, y  $\frac{1}{2}$  de la cab. de partido. Contr. 2,914 rs.

**MOLINS DE REY**, V. R. y S. de Esp., provincia de Cataluña, corregim. y obisp. de Barcelona. A. O., 204 vec., 1,021 hab., 1 parroquia con un rector y su vicario, una ermita, 1 hospital para la gente de la villa y para los enfermos que se conducen de lugar en lugar hasta Barcelona; parada de diligencia, 1 posada. Sit. en el camino real que conduce de Barcelona á Tarragona, en la costa del mar y orillas del rio Llobregat, sobre el cual tiene un magnífico puente de sillera, célebre por su elegancia y solidez, que pasa por uno de los mejores de España. No lo es menos el que hay que pasar entre Ordal y Vellirana, viniendo de Villafrauca, llamado del Llañoner, por ser de una altura prodigiosa y de dos órdenes de arcos. Confina por E. con Santa Creu del Odre, por

S. con San Feliú y San Vicens dels Hosts, por O. con Palleja y por N. con Papiol. En el término de Molins de Rey se hallan cuatro molinos, con los que se abastece de harina la mayor parte del llano de Barcelona. Tiene una fuente, de cuya agua se sirven todos los vecinos. Su término abunda en árboles frutales, y produce trigo, legumb., vino, aceite, cáñamo y seda. Ind.: fabrica de blondas. Tiene por armas una rueda de molino en el escudo. En marzo de 1809 hubo aqui un reñido combate entre los franceses y catalanes, teniendo aquellos que huir con mucha pérdida. Dista 3 horas de Barcelona y  $7\frac{1}{2}$  de Villafrauca, en cuyo intermedio se encuentran los pueblos de Casas-Rojas, Caborias, Cantallops, Ordal, Lladone, Vellirana y Casa Quiquet. Contrib. 11,127 rs. 18 maravedises.

**MOLMESA**, Aldea R. de Esp., provincia de Aragón, partido y obispado de Huesca. A. O., 36 vecinos, 148 habitantes, 1 parr., 1 pósito. Dista 3 leguas de Huesca. Contrib. 3,132 rs. 10 mrs.

**MOLMIAN**, Ald. S. de Esp. en Galicia, provincia de Lugo, jurisdicción de Navia de Suarna. Es una de las que componen la parroquia de Monasterio (*Véase*).

**MOLPEZERES**, V. S. de Esp., provincia de Valladolid, partido de Penafiel, obisp. de Palencia. A. M., 13 vecinos, 48 habit., 1 parroquia. Situada entre los rios Duero y Duraton (*V. Curiel*). Prod. vino, granos, legumbres y ganado lanar. Dista 8 leguas de la capital. Contribuye 1,030 rs. 32 maravedises.

**MOLSOSA**, L. S. de Esp., provincia de Cataluña, subdelegación de Berga, correg. de Cervera, obispado de Vich; 49 vecinos, 250 habitantes, 1 parroquia que tiene por aneja la de Prada. Situado en terreno muy escabroso, lleno de piedras que molestan mucho al labrador y á los viajeros; el anejo disfruta de una situación algo mas suave. Los pueblos confinantes son Pinos, Valmaña, San Pedro del Ars, Fortesa, Aguilar y Castella lat. Produce trigo, cebada, legumbres y algun vino de mala calidad; se cria poco ganado, y los árboles mas comunes son los pinos y algunos robles. Dista 19 horas de Barcelona y 12 de Berga. Contr. 2,887 rs. 14 mrs.

**MOLVIZAR**, L. R. de Esp., provincia y arzobispado de Granada, part. de Almuñecar. A. P., 604 vecinos; 3,088 habitantes,

**1 parroquia, 1 pósito.** Situado á 1 legua N. E. de Salobreña, entre unas quebradas de sierra, inmediato á una rambla. Produce vinos muy celebrados, y brebas muy tempranas. Dista 11 leg. de la capital. Contrib. 8,946 rs. 21 mrs.

**MOLLANEDA,** Barrio de Esp., prov. de Santander, partido de Laredo (*Véase Liendo*).

**MOLLÉ,** L. S. de Esp., provincia de Cataluña, corregimiento de Cervera, ob. de Seo de Urgel. A. O., 5 vecinos, 24 lab., 1 parroquia. Para su situación y productos (*Véase el artículo Ostaffrachs*). Produce trigo y legumbres. Dista 33 horas de Barcelona y 12½ de Cervera. Contribuye 710 rs. 13 maravedises.

**MOLLEDA,** L. de Esp., provincia de Asturias, concejo de Franco; 5 vec., 21 hab., parroquia de Miudes (*Véase*).

**MOLLEDA (LA),** L. de Esp., provincia de Asturias, concejo de Castropol; 6 vec., 30 habitantes, parroquia de San Martín de Tapia (*Véase*).

**MOLLEDA,** Aldea de Esp., provincia de Asturias, concejo y jurisdic. de Avilés; 250 vecinos, 1,250 habitantes (*Véase Avilés, parroquia*).

**MOLLEDA (SAN ESTEBAN DE),** Parroq. de Esp., provincia de Asturias, concejo de Corvera, arciprestazgo de Gozon, arcidiaconato y obispado de Oviedo; 200 vec., 1,000 habitantes, 1 iglesia parroquial. Linda por N. con la villa de Avilés y parroquia de Sabugo, por las casas que esta tiene en el lugar de Llanes, por S. con las de Arlós; en Llanera, por E. con las de Trasona y Cancienes, y por O. con las de Villa y Corros. Se compone la población de esta parroquia, de las aldeas de Juncedo, Vidriero, Luera y Villalegre. Parte de este bellissimo lugar corresponde al concejo de Avilés, de cuya villa dista ¼ de legua. Su cosecha asciende á 1,000 fanegas de trigo y escanda, 2,800 de maiz, 60 de centeno, 300 de habas, 80 de castañas y 160 carros de yerba. Hay 80 horrios, 14 molinos harin. y unas 80 colmenas. Hay tambien tres ermitas, la de Ntra. Señora de la Luz, situada en el monte del mismo nombre, adonde concurren muchas gentes en el último dia de pascua de Pentecostés; la de San Miguel en el lugar de Juncedo, y la de San Roque en el de Vidriero. Contr. 1,058 rs. 4 mrs. Derechos enagenados 52 rs. 5 mrs.

**MOLLEDA (SAN ESTEBAN DE),** Parroq. de Esp., provincia de Asturias, concejo de Avilés; 146 vecinos. 719 habitantes, 11 arri. Parte de ella corresponde á este concejo y parte al de Corvera (*Véase este arri*).

**MOLLEDO,** L. R. de Esp., provincia, obispado y partido de Santander, valle de Igüña. Reg. P., 110 vecinos, 385 habitantes. 1 parroquia, mediano caserío. Situado en la carretera que conduce desde Santander á Reynosa, cerca del rio Besaya. Confina con la Serna y Helguera, de igual situación y productos que son maiz, heno, buenas aguas, leña y ganado vacuno. Dista 21 leguas de Burgos, 9 de Santander; y desde Torre la Vega hay 6 horas de marcha militar, pasando por Santiago, Cartes, Rio Corbo, Barros, San Matco, los Corrales, Somahoz, las Fraguas y el referido la Serna. Contribuye con el valle.

**MOLLEDO,** L. R. de Esp., provincia, obispado y partido de Santander, valle de Valde San Vicente. Reg. P., 34 vecinos, 133 habitantes, 1 parroquia aneja de Prio. Situado á la margen derecha del rio Deva, al pie de una sierra poblada de argoma y brezos que se estiende hasta el otro lado del rio, y hasta cerca de San Vicente de la Barquera. Produce montes de robles, castaños, poca manzana y algunas otras frutas, pastos y poco gan. Dista 30 leg. de Burgos. Contribuye con el valle.

**MOLLEDO,** Ald. de Esp., provincia de Asturias, concejo de Siero, parroquia de Hevia (*V. este arri*).

**MOLLERUSA,** L. Ecl. de Esp., provincia de Cataluña, corregim. de Lérida, obisp. de Solsona. A. O., 83 vecinos, 410 habit., 1 parroquia, 2 posadas en los dos estramos de la población, 1 pósito. Situado en una espaciosa llanura; terreno fértil. Confina por el E. con Golmes, por el S. con Miralcamp, por O. con Fondarella, y por el N. con Palau y Poal. Produce trigo, cebada, avena, vino y aceite. Dista 29½ horas de Barcelona, y 5½ de Lérida, en cuyo intermedio se encuentra la venta de Garrut, y los pueblos de Belloch y Sidemunt. Contrib. 6,048 reales.

**MOLLET,** L. R. de Esp., provincia de Cataluña, corregim. de Mataró, obisp. de Barcelona. A. O., 135 vecinos, 670 habit., 1 parroquia. Confina con los pueblos de Palau, Plegamans, Gallechs, Sta. Perpetua, Polinà y Seumanat. Produce trigo, legum-

bres, maíz, vino, cáñamo y patatas. Dista 6 horas E. N. E. de Barcelona y  $4\frac{1}{2}$  de Martaró. Contrib. 10,168 rs. 26 mrs.

**MOLLET PROP DE PERELADA, L.** Abad. y S. de Esp., provincia de Cataluña, corregim. de Figueras, obisp. de Gerona. A. O., 63 vecinos, 313 habitantes, 1 parr. Situado en llano cerca del rio Ter. Confina por E. con Flassa y San Martvell, por S. con est. último, por O. con Bordils, y por N. con San Jordi y Flassa. Produce trigo, legumbres, vino y aceite. Dista 33 horas de Barcelona, y  $2\frac{1}{2}$  de Figueras. Contribuye 3,393 reales.

**MOLLINA, Puebla R. de Esp.,** provincia de Malaga, partido de Antequera. A. P., 555 vecinos, 2,590 habitantes, incluidos doce cortijos de su jurisdicción. Situada al O. de Antequera, en el camino de Osuna, al N. N. O. de Malaga y al S. de Cuevas altas, de donde dista 5 leguas. Produce aceite, zumaque, granos y vinos. Dista 2 leguas de Archidona. Contrib. 27,726 rs.

**MOLLÓ, L. R. de Esp.,** provincia de Cataluña, subdelegación de Camprodon, corregimiento de Vich, obisp. de Gerona. A. O., 302 vecinos, 1,500 habitantes, una parroquia. Situado en la montaña que divide los rios Ritort y Ter. Su vecind. está esparcido en Espinbel y Faver. Confina por E. con Prats de Molló, Subveguerio de Vallespir y Rocabruna, por S. con Freijanet, por O. con Llenas y Set Casas, y por N. con Prats de Molló. Produce trigo, legumbres, patatas y ganados. Industria: pelajería para paños y bayetas. Dista 30 horas de Barcelona y 7 de Camprodon. Contrib. 15,607 rs. 14 mrs.

**MOLLON, Ald. Ecl. de Esp. en Galicia,** provincia y obisp. de Lugo, jurisdicción de Fronton, y una de las que componen la parroquia de San Juan de Fronton (véase).

**MOLLORIDO, Desp. R. de Esp.,** prov. de Salamanca. Exenta de la jurisdicción de partido. Su situación y productos se hallaran en el artic. Cantalapedra. Dista 7 leg. de la capital.

**MOMALO, Barrio de Esp.,** provincia de Asturias, concejo de Grado, parroquia de Molenas (Santianes de) (véase art.).

**MOMAN (SAN MAMED DE), Feligresía S. de Esp.,** en Galicia, provincia y obispado de Lugo, jurisdicción de Villalba. J. P., 63 vecinos, 316 habitantes, 1 parr. Contrib. 703 rs. 15 mrs.

**MOMAN (SAN PEDRO DE), Feligresía S. de Esp. en Galicia,** provincia y obispado de Lugo, jurisdicción de Castro de Rey. Juez letrado, 18 vecinos, 92 habitantes, 1 parr. que se compone de las aldeas Muria, Barrio, Acebras y Casablanca. Sit. en terreno poco fértil en las inmediaciones de Roas, cuyos productos aunque de menos consideración son de la misma clase (véase). Contribuye 168 rs. 16 mrs.

**MOMBELTRAN, V. S. de Esp.,** prov. de Toledo, partido de Talavera, obisp. de Avila. A. M. de primera clase y dos ordinarios. Es cabeza de arciprestazgo con vicaría foránea, y tiene administración subalterna de rentas; 350 vecinos, 1,720 habitantes, 1 parroquia servida por un párroco con título de arcipreste, dos beneficiados y varios capellanes, un hospital real llamado de San Andres, en que se cura toda clase de enfermedades, un convento de Dominicos extramuros, un castillo fuerte y bien tratado que, segun señales y vestigios que en él se ven, es del tiempo de don Juan el II, con un excelente aljibe, fosos y contrafosos, el cual fue ocupado por los franceses en la guerra llamada de la independencia por espacio casi de cuatro años, y muchas y magnificas casas de mayorazgos, habitadas por solo los administradores.

Situado al pie del famoso puerto del Pico, en terreno aspero y quebrado, pero fértil. Es cabeza de señorío del duque de Alburquerque, que consta de 12 pueblos, de los que los 8 son villas eximidas; 5 de estas y una aldea estan situadas en el llamado barranco al rededor de la capital, llamada la villa por todos los pueblos de las inmediaciones, y aun á largas distancias, por todos los tragneros que pasan por ella para las carreras de la Mancha, Andalucía, Estremadura y Vera de Plasencia á Castilla la Vieja, reino de Leon, Galicia, Asturias, Montañas y provincias Vascongadas. Las dichas cinco villas con las que confinan, son la capital, San Esteban, Villajejo, Cuevas, Santa Cruz y la aldea de Arroyo Castaño, estan la que mas a distancia de  $\frac{1}{2}$  legua de la capital. El llamado barranco le forma la cordillera de Guadarrama, entre la Parameda y Gredos. Esta villa es muy antigua y su clima benigno. Produce vino, aceite, castañas y toda especie de frutas, acitunas sevillanas, limones, naranjas y toronjas y limas; no se siembra grano alguno, pero



se surte de todos ellos por los arrieros de la tierra, y otros de tierra de Avila y serranía de Piedrahita que vienen á exportar los dichos frutos, y dan el grano á precios muy cómodos. Se cria bastante ganado de cerda, lanar, cabrio y vacuno; éste se mantiene en el invierno con el heno que produce una porcion considerable de prados, de los que hay bastantes que se siegan tres veces al año, dando despues otro fruto tan fuerte y robusto como el primero, el cual no se siega, sino que le aprovecha el ganado; esta feracidad es efecto del continuo y abundante riego, pues hay en el barranco ocho gargantas que se desuelgan de las altas sierras que le forman, con rica y perenne agua que produce escelentes truchas y anguilas; tambien se cria en sus dilatados montes pinares, bastante caza mayor y menor, y hay muchas huertas dentro y fuera de la poblacion que la hacen muy deliciosa. Industria: fabricas de cantaros y pucheros, de teja y ladrillo de buena calidad, de que se surten los pueblos de las inmediaciones, un martinete de cobre bien surtido, 5 molinos harineros, 4 de aceite y fabrica de pez. Es patria del ilustrisimo señor D. Pedro Manuel Davila y Cárdenas, obispo de Canarias y de Plasencia, sugeto de grande erudicion y virtud. Dista 7 leguas de la cab. de partido, y desde Montesclaros hay 6 horas de camino militar, en cuyo intermedio se encuentra Rama Castañas. Contribuye 19,799 reales 6 mrs. Derechos enagen. 8,445 rs. 25 maravedises.

**MOMBIEDRO**, Granja Ab. de España, provincia de Valladolid, part. de Peñafiel, obisp. de Palencia. A. M., 6 vec., 25 hab. Esta y otras dos granjas, titulada del Queto y de Castrillo, con un vecino cada una, pertenecen al monasterio de Santa Maria de Valbuena, orden de San Bernardo, y pasa el Duero por entre ellas. Dista 6 leg. de la capital.

**MOMBRUN**, Coto Redondo S. de Esp., provincia de Aragon, part. de Barbastro, obispado de Lérida; jurisdiccion del alcalde de Albalate. (*Véase Belver de Cinca*).

**MOMBUEY**, Partido de Esp., provincia de Zamora. Comprende 16 pueblos, cuyos vecinarios se hallaran en sus respectivos articulos. Confina al N. con la Sierra Negra, al S. con la de Culebra y al E. con el partido de Benavente. Toda su extension forma igualmente entre las citadas sierras

un valle interrumpido de pequeñas alturas y hondonadas, los habitantes gozan de un clima próximamente igual al de Sanabria. La villa de Mombuey se halla entre el rio Tera y Negro, situada al principio de un arroyo y falda de una pequeña loma, distante 6 leguas al E. de la Puebla; es el camino principal á Benavente y tambien para Zamora, pasando la barca de Manzanal de abajo, y por la villa de Tabara y puente nuevo de San Pelayo.

Los habitantes de este partido son la mayor parte labradores y arrieros que trafican con lienzo de su propia manufactura; ademas recogen una regular cosecha de centeno, lino, nabos, mucho heno, algun trigo y hortaliza de inferior calidad; crian asimismo ganado vacuno, lanar, cabrio y alguno mular. Inmediato á la villa, hácia O., hay un monte espeso de robles, llamado monte de San Martin, pero el resto del partido escasea de leña, y en los arroyos hay varios molinos invernizos. Contribuye 25,979 rs. 12 mrs.

**MOMBUEY**, V. S. de España, provincia de Zamora, partido de su nombre. A. M. y O., 196 vecinos, 642 habitantes, 1 parroquia, mediano caserío, casa de postas con 4 caballos. Sit. en la carretera que conduce desde la Puebla de Sanabria á Benavente, á orillas de un arroyuelo, y á legua y  $\frac{1}{2}$  del rio Negro. Produce granos, ganados y bastante leña, en una dehesa de robles que está á  $\frac{1}{2}$  cuarto de leg., con pastos escelentes para el ganado lanar, vacuno y mular. Dist. 13 leguas de la capital; y desde la Puebla de Sanabria hay 6 horas de marcha militar, en cuyo intermedio se encuentran Otero de Sanabria, Remesal, Asturianos y la venta de la Cernedilla. Contr. 14,829 rs. 8 mrs.

**MOMEDIANO**, L. R. de España, provincia y arzobispado de Burgos, partido de Castilla la Vieja en Laredo; corregimiento de Villarcayo, merindad de Losa, junta de Aforados. Reg. P., 21 vecinos, 87 habitantes, 1 parroquia. Su situacion y productos se hallaran en el artic. de la merindad. Dist. 14  $\frac{1}{2}$  leguas de la capital. Contr. con la junta.

**MOMEGASTRE**, Desp. de Esp., prov. de Aragon, part. de Benavarre, obispado de Lérida. Sit. á 3 leguas de Benavarre. Confina con los pueblos de Peratilla, Peralta de la Sal, Cuatrocortz y Estopiñan,

Produce granos, vino, aceite, legumbres, pastos y ganados.

**MOMELLE**, Aldea S. de España en Galicia, provincia y obispado de Lugo, jurisd. de Cotonuevo. Es una de las que componen la parr. de Santiago de Gaudibos (*Véase*).

**MOMIAN**, L. de España, provincia de Asturias, concejo de Castropol; 13 vecinos, 62 habitantes, parroquia de San Andres de Serantes (*Véase*).

**MOMIL**, Cordill. de Portugal que corre entre los rios Savor y Tua (*V. el artículo Sierras de Portugal*).

**MOMPAS**, Punta de tierra en el Océano Cantábrico, á los 14° 35' 45" de longitud, 43° 20' 10" de latitud oriental. Es alta y escarpada, y entre ella y el monte Orgullo hay una ensenada llamada Surriola, con playa y un pequeño rio nombrado Urumea.

**MOMPIA**, L. R. de España, provincia, obispado, abadia y partido de Santander, jurisdiccion de su nombre. Proc. P., 21 vecinos, 76 habitantes, 1 parr. Dista 27 leguas de Burgos. Contribuye con la abadia.

**MON**, Aldea de España, provincia de Asturias, concejo de Oscos, San Martin de (*V. este artículo*).

**MON DE RODA (EL)**, L. R. de Esp., provincia de Aragon, partido de Benabarre, obispado de Lérida; 37 vecinos, 148 hab., 1 parroquia. Situado á la margen derecha del rio Isabena; linda por N. con Roda, por O. con la Puebla de Fontova, por S. con Guel, y por E. con término de Cajjal. Produce algunos granos, pastos y ganado. Dista 3 leguas de Benabarre.

**MONACHIL**, L. R. de España, prov., arzobispado y partido de Granada. A. P., 267 vecinos, 1,294 habitantes incluidos tres cortijos de su jurisdiccion, 1 parroquia, un pósito. Para su situacion (*V. Gabia grande*). Produce trigo, cebada, uvas, habichuelas, lino, cáñamo, aceite y seda. Dista 1½ leg. E. S. de la capital. Contr. 3,350 rs. 9 mrs.

**MONACHIL**, Rio de España en Andalucía (*V. Guadalquivir, rio*). Se une con el Genil al pie de las altas montañas donde estan la célebre Alhambra y Generalife.

**MONAS**, L. S. de España, provincia de Cataluña, corregimiento de Figueras, obispado de Gerona. A. O., 14 vecinos, 68 habitantes, 1 parroquia. Situado en terreno montañoso, áspero y quebrado. Confina por E. con Talaisa, por S. con Armoyó, por O. con Baget, del corregimiento de Vich, y por

N. con Serrallonga, del reino de Francia. Produce trigo, legumbres, vino y aceite. Dista 30 horas de Barcelona y 7½ de Figueras. Contr. 1,202 rs. 4 mrs.

**MONAS (LAS)**, L. de España, provincia de Asturias, concejo de Lena; 7 vecinos, 31 habitantes, parr. de Sotiello (*Véase*).

**MONASTERIO**, L. de España, provincia de Asturias, concejo y arciprestazgo de Cangas de Tineo, partido del Coto, de la parroquia de Vegalagar, Santa Maria Magdalena de (*V. este artículo*).

**MONASTERIO**, L. S. de España, provincia y partido de Guadalajara, arzobispado de Toledo. A. P., 40 vecinos, 182 hab., 1 parroquia. Es aldea de Cogolludo y está inmediata á los pueblos de Jocar, Fraguas, Arlancon y Muriel. Produce granos, legumbres, vino, y ganado lunar y cabrio. Dista 7 leg. de la cap. Contr. 359 rs. 6 mrs.

**MONASTERIO**, Despoblado de España, prov. de Madrid, condado de Chinchon.

**MONASTERIO**; Desp. S. de España, provincia y partido de Salamanca, cuarto de abajo en la jurisdiccion de Salvatierra de Tormes; 2 vecinos, 8 habitantes. Sit. entre los rios Tormes y Alandiga. Confina con término de la Maya y Montejo. Produce granos, legumbres, algarrobas y pastos. Dista 6 leg. de la capital. Contribuye 140 rs. 19 maravedises.

**MONASTERIO**, L. S. de Esp., prov. de Soria, partido de Caltañazor, obispado de Osma. A. P., 26 vecinos, 130 habitantes, 1 parroquia. Situado en el arciprestazgo de Caltañazor y límites del de Rabanera. Confina por N. con Nafria, por E. con las Cuevas, por S. con la Revilla y la Fuente, y por O. con Rioseco. (*V. Osma, obispado*). Dista 6 leguas de la capital. Contr. 676 rs. 3 mrs. Derechos enag. 235 rs. 19 mrs.

**MONASTERIO**, Felig. S. de España en Galicia, Provincia de Orense, jurisdiccion de Ramiranes. J. O., 27 vecinos, 130 hab., 1 parroquia. Contribuye 577 rs.

**MONASTERIO (SAN SALVADOR DE)**, Felig. S. de España en Galicia, provincia y obispado de Lugo, jurisdiccion de Navia de Suarna. J. O., 168 vecinos, 839 habitantes, 1 parroquia que se compone de las aldeas Laguna, Villaselande, Molmian, Sinada, Gorgoira, Abrente, Zernada, Travadele é Invernalluas. Contribuye 916 rs. 3 mrs.

**MONASTERIO DE HERMO (SANTA MARIA DE)**, Parr. de España, provincia de

**Asturias, concejo y arciprestazgo de Canguas de Tineo**, arciprestazgo de Tineo, part. de Rengos, obispado de Oviedo. Situado en la parte mas meridional del concejo, en los confines del de Lacia y del de Ilias, cerca del nacimiento del rio Narcea. Forma su territorio un vallecito conocido antiguamente con el nombre de Quo, y el distrito con el de Camesa.

**MONASTERIO DE RODILLA**, V. S. de España, provincia y arzobispado de Burgos, partido de Bureba. A. O., 159 vec., 638 hab., 2 parroquias, 1 pósito. Esta dividida en dos barrios, con un alto cast. á su N. del tiempo de los moros, y á cosa de medio cuarto de legua se encuentran todavía vestigios y monedas de la antigua ciudad romana llamada *Tricio*. Situada en un alto, segun el genio de los antiguos, por medio de la cual atravessaba la antigua calzada que se dirigia de E. á O. desde Taragona á Astorga. Muy cerca de aqui, confinando con término de Quintanapalla, está el sitio llamado la *Brijula*, que es uno de los mas altos de España, y cuyas vertientes del E. van al Ebro y las de O. al Duero (*V. Quintanapalla*). Desde esta altura ya se descubre la ciudad de Burgos; pero para llegar á ella falta todavía pasar una llanura de 2 leg.; poblada de encinas, matorrales y plantas olorosas que embalsaman el aire. Produce trigo, legumbres y ganado. Dista  $4\frac{1}{2}$  leg. N. de la capital, en cuyo intermedio se encuentran Gamonal, Villafria, Rubena y Quintanapalla. Contribuye 8,036 reales 10 mrs. Derechos enag. 1,091 rs. 26 mrs.

**MONASTERIO**, Coto Red. de España, prov. de Aragon, partido de Calatayud.

**MONASTERIO DEL MORAL**, Coto Red. Ab. de España, provincia de Palencia, partido de Campos, 9 vec., 39 habitantes, 1 parroquia. Su situacion y productos se hallarán en el artículo Quintana del Puente. Dista 6 leg. de la capital. Contribuye 90 rs. 8 maravedises.

**MONASTERIO DE LA SIERRA**, L. S. de España, provincia y arzobisp. de Burgos, partido de Candemuño, jurisdiccion de Salas. A. P., 44 vecinos, 179 hab., 1 parr. Situado al pie de unas sierras de donde se desprenden varios arroyos que van á desaguar en el rio Arlanza. Linda con término de Vallejuncos, Quintanilla de Urrilla y Terrazas. Produce granos, legumbres, pastos y ganados. Dista 10 leguas de la capital.

Contribuye 406 rs. 15 mrs. Derechos enagenados 250 rs.

**MONASTERIO DE LA VEGA**, V. E. de España, provincia y obispado de Leon. Exenta. A. O., 70 vecinos, 287 habitantes, 1 parroquia, 1 convento de monjas, 1 pósito. Situada al O. del rio Cea, en una ladera con poco declive hácia esta parte, en terreno muy á propósito para prados y arbolado, que ha tenido en abundancia, pero que van talando á toda priesa sus vecinos por la funesta y general mania de creer perjudiciales á los arboles, de que resulta que escasean los pastos para su ganado lanar. Prod. trigo, cebada, centeno, avena, guisantes y buen vino, aunque es muy costoso el cultivo de las viñas. Dista 9 leguas de la capital. Contribuye 2,905 rs. 11 mrs. Derec. enag. 779 rs. 23 mrs.

**MONASTERIOGUREN** (*vulgarmente Mostrun*), L. de España, prov. de Alava, hermandad de Vitoria, obispado de Calahorra, su vicaria de Vitoria y arciprest. de Armentia; 14 vecinos, 69 hab., 1 parr. Sit. al S. E. y á 1 legua larga de Vitoria. Confina por N. con Mendiola, por E. con Otazu y Aberasturi, por S. con los montes que median entre Alava y Treviño, y por O. con Gardelegui. Produce de toda especie de granos.

**MONANS**, L. S. de España, provincia de Cataluña, corregim. de Talam, obisp. de Seo de Urgel. A. O., 9 vecinos, 42 hab., 1 parroquia. Produce trigo. Dista 48 horas de Barcelona y 9 de Talam. Contr. 755 rs. 4 maravedises.

**MONBIEDRO**, Granja Ab. de España, provincia de Valladolid, part. de Peñafiel.

**MONBLANQUET** (*SEPTIMUM DECIM*) L. Ab. de España, prov. de Cataluña, corregim. de Lérida, obisp. de Tarragona. A. O., 15 vec., 74 habitantes, 1 parroquia. Situado en terr. llano. Confina por E. y N. con Roca Laura, por el S. con Blaucafort y Espluga de Francolí; los tres del corregim. de Tarragona y Binibodí; y por O. con Sanaet. Produce trigo, vino y aceite. Dista 25 hor. de Barcelona y  $13\frac{1}{2}$  de Lérida. Contribuye 1,006 rs. 32 mrs.

**MONBLONA**, L. S. de España, prov. de Soria, obispado de Sigüenza, partido de Almazan. A. P., 56 vecinos, 165 habitantes, 1 parroquia, 1 pósito. Para su situacion y productos (*V. Alentisque y Soliedva*). En término de este lugar se hallan minerales de

oro y plata. Dista 8 leguas de la cap. Contr. 1,583 rs. 2 mrs.

**MONBRIÓ DE TARRAGONA**, V. R. de España, prov. de Cataluña, corregim. y obispado de Tarragona. A. O., 302 vec., 1,507 habitantes, 1 parroquia. Su situacion se hallara en el art. Cambrils. Prod. trigo, cebada, vino, aceite y algarr. Industria: fabrica de aguardiente. Dista 25 horas de Barcelona y 5 de Tarragona. Contribuye 21,851 rs. 28 mrs.

**MONBRIÓ DE LA MARCA DE MONTBLANCH**, L. Ord. de España, provincia de Cataluña, subdelegacion de Montblanc, obispado de Tarragona. A. O., 45 vecinos, 219 habitantes, 1 parroquia. Situado en terreno montañoso, aunque de buena calidad. Confina por el E. con Vallvert y Vallespinosa, por el S. con Sarreal, por O. con este último y por el N. con Rocafort, Sarreal y Vallvert. Produce trigo, legum. y vino. Dista 21 horas de Barcelona y 3 de Montblanch. Contribuye 2,439 reales 15 maravedises.

**MONBRUN**, Desp. S. de España, prov. de Aragon, partido de Barbastro.

**MOMBUY**, V. R. de España, prov. de Cataluña, corregimiento de Mataró (*Véase Caldas de Mombuy*).

**MON-BUY**, Ald. S. de España, prov. de Cataluña, corregimiento de Talaru (*Véase Argilaga*).

**MONCADA**, V. Ord. de España, prov., arzobispado y partido de Valencia. A. O., 592 vecinos, 2,500 habitantes, 1 parroquia, 1 convento de frailes Dominicos, algunas ermitas, 1 pósito. Situada al N. de la cap., á 1 legua del Mediterráneo, y á la orilla izq. de la acequia de su nombre. Sus productos y demas (*V. Berinamet y Museros*). Todo su término es llano, y está plantado de árboles frutales, moreras, olivos y viñas. Produce mucho trigo, cebada, maiz, cáñamo, almendras, aceite, legumbres, seda y vino. La huerta es bastante grande, y se riega con el agua de la acequia, la que da mucha hortaliza y fruta esquisita. A  $\frac{1}{2}$  leg. de esta villa, á la parte del S., está el lugar de Rocafort. Dista  $1\frac{1}{2}$  legua de la capital, y 51 de Madrid. Contribuye 27,322 rs.

**MONCADA y REXACH**, L. R. de Esp., provincia de Cataluña, corregimiento de Mataró, obispado de Barcelona. A. O., 100 vecinos, 498 habitantes, 1 parroquia, casa de postas con cuatro caballos. Situado en el

camino que conduce desde Gerona á Barcelona, entre esta última y la Roca; terreno llano, cerca del rio Busós. Confina por E. con Santa Perpetua y Cabañas; por S. con Santa Coloma de Gramanet y Vallbona, los dos del corregimiento de Barcelona; por O. con San Isete de las Feijas y Ripollet; y por N. con Barbara y Santiga. Produce trigo, legumbres, vino y cáñamo. Dista 2 horas de Barcelona, y  $\frac{1}{2}$  de Mataró. Contribuye 19,524 rs. 9 mrs.

**MONCADA DE LA MURTA**, L. S. de España, provincia de Valencia, partido de Alcira. A. P., 18 vecinos, 70 habitantes. Contribuye 379 rs.

**MONCALEAN**, L. R. de España, provincia, obispado y partido de Santander, merindad de Trasmiera, junta de Cesto. Proc. P., 36 vecinos, 151 habitantes, 1 parr. Situado al pie del monte de Hecina; lindando con términos de Adal, Secadura, Solorzano y Hazas. Produce vino, chacoli, maiz, alubias, yerba, y alguna cria de ganado. Dista 28 leguas de Burgos. Contribuye con la junta.

**MONCALP y MOMBÓ**, L. R. de Esp., provincia de Cataluña, corregimiento y obispado de Gerona. A. O., 23 vecinos, 92 habitantes, 1 parroquia. Situado en terreno llano. Confina por el E. con La-Mota, por el S. con Cartella, y por O. y N. con Canet de Adri. Dista  $2\frac{1}{2}$  horas de Barcelona, y  $1\frac{1}{2}$  de Gerona. Contribuye 5,346 rs. 6 mrs.

**MONCABILLO**, V. E. de España, provincia y obispado de Cuenca, partido de Huete. A. O., 85 vec., 321 habitantes, 1 parroquia, 1 palacio que fue del señor del pueblo, y le dejó con todos sus bienes á los niños espósitos de San Julian. Situada en medio de una vega bañada con el rio de Huete. Tiene cuatro despoblados, que son la Torre, Palomarejos, Caraceniella y Santiago de Peñahora. Produce trigo, cebada, centeno, escaña y avena; garbanzos, almortas, anís, alazor, cáñamo, y algun esparto. Tiene terreno para viñas y olivas, y para pinar y encina, sin detrimento de la labor. Industria: fabrica de lienzo con cáñamo basto. Dista 1 legua de la cabeza de partido, y 7 de cam. militar de Mondejar, pasando por Garci-Narro y Almonacid. Contribuye 2,820 rs. 29 mrs. Derechos enag. 1,084 rs 27 mrs.

**MONCABILLO**, L. Ab. de España, provincia de Burgos, partido de Aranda de

**Duero**, obispado de Osmar. A. P., 85 vec., 347 habitantes, 1 parroquia, 1 pósito. Sit. a 1 legua N. E. de Rabanera del Pinar, en el arciprestazgo de la Coruña, terr. poblado de pinares. Conf. por N. con el río Arlanza, y puebl. de Castrillo de la Reina y Palacios; por E. con Vilbiestre del Pinar; por S. con Cabezon; y por O. con Góte. Produce granos y ganados. Industria: carreteria. Dista 11 leguas de la capital. Contribuye 3,056 rs. 30 mrs. Derechos enagenados 1,733 reales 28 mrs.

**MONCAYO**, Célebre monte de España, provincia de Aragón, partido de Tarazona. Es el más elevado de esta provincia después de los Pirineos, compuesto de puro cuarzo, raso y pelado en su copete, y se encuentra alguna piedra de afilar; pero vestido en la falda de gayuba, brezo, espinos, hayas, colutea, *sorbus domestica*, *spartium purgans*, chordonos ó *rubus idaeus*, y otros arbustos, entre los cuales se ven también muchas yerbas medicinales, orchis, inulas, potentilas, *solidago*, *doronicó*, *onopordum acaule*, *chrysanthemum*, *corymbiferum*, *anthericum liliastrum*, y otras. La *anthyllis erinacea*, que se cria en abundancia en esta sierra y en la de Calceña, es un arbusto de particular estructura, que forma una copa más ó menos estendida, desnuda de hojas, y compuesta de espigas tan robustas que, puesto un hombre de pie encima de ella, opone una grande resistencia al peso comprimiente. Estas calidades la hacen muy á propósito para formar setos y cercas de heredades. Los montes inmediatos á este de Moncayo son también de cuarzo; y entre estos se distinguen, por la frondosidad de sus selvas, el de la Mata y el de los Colladillos, situados al N., por donde se camina siempre entre robles, acebos, avellanos, *Crataegus torminalis*, manzanos y cerezos silvestres. Está situado entre los límites de Castilla, Navarra y Aragón, á 1 legua de Agreda; tiene 2 leguas de altura y más de 3 de largo. En él nacen los ríos San Martín, San Juan y Quéiles: los dos primeros dirigen su curso hácia el Aragón, y el último hácia Castilla, atravesando la ciudad de Agreda. Tiene en sus faldas, de una y otra parte, muchas villas y lugares, con copioso número de fuentes de aguas esquisitas, sanas, delgadas y puras. Entre esta copia de fuentes y manantiales, tiene dos medicinales á la parte de Castilla, que á la una llaman

del Moro, y á la otra de las Opiladas, cuyos efectos son buenos para varias enfermedades.

**MONCELOS** (SANTIAGO DE), Cot. Red.º R. de España en Galicia, provincia y obisp. de Mondoñedo, jurisdicción de su nombre. J. O., 97 vecinos, 480 habitantes, 1 parr. Sit. en terreno montañoso que produce centeno. Dista 3 leguas de la capital y 17 de Santiago. Contribuye 1,032 rs. 25 mrs.

**MONCHEL**, Desp. R. de España, prov. de Guadalajara, part. de Sigüenza, sexma del Campo. Dista 12 leguas de la cabeza de partido. Contribuye con la sexma.

**MONCHIQUE**, Villa de Portugal, prov. de Algarve, comarca de Lagos; 654 vecinos, 2,756 hab., casa de misericordia, 1 parroq., varias ermitas, y 1 convento de frailes. J. de fora. Situada en el fondo de un valle muy estrecho, por donde corre un arroyo formado con las vertientes de la sierra de su nombre. Es muy nombrada y conocida esta villa, no solo por su fresca y saludable situación, y por hallarse rodeada de frondosas arboledas, que producen muchas frutas y abundancia de castañas, sino por tener en sus inmediaciones unos famosos baños ó caldas que llevan su nombre, y á las cuales concurren muchos enfermos del reino á recobrar la salud. Su término consta de 4 parroquias en la sierra y hácia la costa, con 704 vecinos, 2,798 habitantes. Dista 5 leguas N. de Portimaon.

**MONCHIQUE**, Monte de Portugal, que termina en el cabo de San Vicente (véase el artículo Sierras de Portugal).

**MONCLAR**, L. S. de España, provincia de Cataluña, corregimiento de Cervera, obispado de Seo de Urgel. A. O., 34 vec., 167 habitantes, 1 parroquia. Produce trigo y legumbres. Dista 28 horas de Barcelona, y 7 de Cervera. Contribuye 5,883 reales 24 mrs.

**MONCLAR DE BERGA**, L. S. de Esp., provincia de Cataluña, subdelegación de Berga, corregimiento de Mauresa, obispado de Solsona. A. O., 35 vec., 173 habitantes, 1 parroquia 1 pósito. Doce de estos vecinos están reunidos en medio del pueblo que forma una especie de monte de bastante altura. Los demas están esparcidos en casas de campo y terreno llano. La parroquia se llama San Martín, y está situada con los vecinos reunidos. Confina por el E. con Avia, situado en llano, y con Caséras que

dista cuarto y  $\frac{1}{2}$  de hora; por el S. con Vibér, que es tierra de muchos valles y bosques, cubiertos de casas de campo; por O. con Monmajór, cuyo vecindario está también esparcido en diferentes casas; y por el N. con Cint, que es pueblo llano. Prod. trigo y legumbres. Dista 22 horas de Barcelona, y 3 de Berga. Contribuye 6,565 rs. 14 mrs.

**MONCLIN**, Aldea de España en la provincia de Valladolid, partido de Rioseco. A. O., 1 parroquia. Situada en las inmediaciones de Rioseco, en cuyos campos se dió una sangrienta batalla entre franceses y españoles, el día 14 de julio de 1809 (*Véase Rioseco*).

**MONCLOA**, Casa real de recreo de los reyes de España, en las inmed. de Madrid, hacia el N. O., la cual fue antiguamente una quinta de los duques de Alba. En el día está mas adornada exterior é interiormente, rodeada de jardines, y algunos trozos de viña, olivar y tierras de labor. SS. MM. suelen ir algunas veces á recrearse en ella durante su permanencia en Madrid; pero principalmente con el benéfico objeto de promover y alentar la real fabrica de loza y porcelana, que allí se ha establecido de su real órden, para estimular la industria nacional. En efecto, allí se fabrican vajillas de muy buena loza, y todo género de piezas sueltas para el servicio de casa y mesa, que, aunque todavia no pueda competir por su belleza y solidez con algunas de las extranjeras, lo recompensa la moderacion de sus precios que, respecto de la loza inglesa, son menos de la mitad. Esta es una de las muchas pruebas que la ilustracion y bondad del rey nuestro señor esta dando cada dia de su inagotable munificencia, y de su acendrado amor á las artes, en obsequio y alivio de los pueblos de su monarquia.

**MONCLOVA (LA)** (*Obocula*), Aldea de España, provincia y arzobispado de Sevilla, partido de Ecija; 7 vecinos, 26 hab. Para su situacion y productos (*V. Ecija*). Dista 10 leguas de la capital.

**MONCÓ**, L. de España, prov. de Asturias, concejo y arciprestazgo de Cangas de Tineo, partido de Rengos, de la parroquia de Vega de Rengos San Juan de, (*Véase este art.*).

**MONCOFA**, V. S. de Esp., provincia de Valencia, partido de Castellon de la Plana, obispado de Tortosa. A. O., 200 ve-

cinos, 882 habitantes, 1 parroquia. Situada en terreno llano, á  $\frac{1}{2}$  legua del mar. El rio Belcayde es el enemigo insuperable de esta villa, porque deja arenas en los campos, y se lleva la tierra vegetal y las cosechas. Principia este rio como 4 leguas al O. en el monte llamado Marianen, siendo allí un barranco de poca profundidad; va bajando despues por Alfa: deguilla, y se aumenta á medida que recibe mayor numero de vertientes; pasa entre los mont. Sumét y Pipa para entrar en el valle de Uxó, que atraviesa enteramente de O. á E., y sale á la Plana entre Nules y Chilches. Prod. trigo, cebada, alubias, vino y aceite. Industrias: sastres, tejedores, herreros y pescadores; 1 fabrica de aguardiente. Dista 6 leguas de la capital y 3 de la cabeza de partido. Contribuye 2,250 rs.

**MONCORTÉS**, L. S. de España, prov. de Cataluña, corregimiento de Cervera, obispado de Seo de Urgel. A. O., 7 vecinos, 35 habitantes, 1 parroquia. Para su situacion y productos (*V. el art. Ostafianchs*). Produce trigo y legumbres. Dista 22 horas de Barcelona y  $\frac{1}{4}$  de Cervera. Contribuye 1,275 rs. 24 mrs.

**MONCORTÉS**, L. S. de España, prov. de Cataluña, corregim. de Talarn, obispado de Seo de Urgel; abadía de Gerri. A. O., 15 vecinos, 76 habitantes, 1 parroquia. Sit. en terreno montuoso, y sus habitantes se dedican á la agricultura. Hay buenos estanques y grandes anguilas; confina por E. con Bretuy, por S. con Peracals, por O. con Puigerver y Mentuy, y por N. con Selluy. Produce trigo. Dista 47 horas de Barcelona y  $8\frac{1}{2}$  de Talarn. Contr. 1,256 rs. 19 maravedises.

**MONDA (MUNDA BÉTICA)**, Villa S. de España, provincia, partido y obispado de Málaga. A. M., 2,099 vecinos, 10,250 habitantes, 1 parroquia, 1 posito. El nombre de esta villa es de origen arabigo, y se encuentran en ella inscripciones y otras antigüedades romanas. Situada á  $\frac{1}{2}$  legua de Guaro, al O. de la cabeza de partido, una leg. O. de Coin, entre esta villa y el lugar de Ojen, en la carretera que conduce de Málaga á Gibraltar, al pie de la sierra que llaman de Tolox, junto al rio Sigila, que hoy llaman rio Grande, en una amena y fértil vega que produce granos, higos, pasas, con algun aceite y cria de ganados. Junto á esta villa fue la célebre y sangrienta

batala que ganó César á Pompeyo, una de las más señaladas que se habrán visto en el mundo, por el número de muertos, por la importancia del éxito, y por otras circunstancias. Dista 4 leguas de Marbella y 5 de la capital. Contribuye 18,011 rs. 29 mrs.

**MONDARIZ** (SANTA EULALIA DE), Feligresía S. de España en Galicia, provincia y obispado de Tuy, jurisdic. de Sobroso. J. O., 745 vecinos, 3,052 habitantes, 1 parroquia. Su situación y productos se hallarán en el artículo de la jurisdicción. Dista 4 leguas de la capital y 14 de Santiago. Contribuye 10,045 rs. 30 mrs.

**MONDEGO**, Sierra de Portugal. (véase el art. Sierras).

**MONDEGO**, Río de Portugal; nace en una de las lagunas formadas en la cima de la sierra de la Estrella; corre desde allí por un profundo barranco, distante como  $\frac{1}{2}$  legua al O. de la ciudad de la Guarda; pasando por vado á  $1\frac{1}{2}$  legua los que van de aquella ciudad á la de Viseo; continúa por tierras mas abiertas, y á las 3 leguas deja la villa de Celorico á su izquierda; recibe en este espacio por la parte del S., entre varios arroyos que bajan de la Estrella, el Lagiosa y el de Celorico; da vuelta al término de esta villa, y vuelve á cortar el camino  $1\frac{1}{2}$  legua mas adelante, debajo del lugar de Figueiro-da-Granja, donde se vadea, y para tiempo de lluvias tiene un puente; aquí se le une un caudaloso arroyo que viene de la villa de Trancoso, que cae al N.; y corre al O. con alguna inclinacion al S. O., hasta desembocar en el Océano. Entrale al Mondego por su margen derecha el río Daon: nace este en la sierra de Carapito, hácia Trancoso; baja al puente de Fagilde, en el camino de Viseo; recibe allí otro río poco menos considerable, llamado de la Prima; sigue á los baños de Alcafache y á Santa Comba Daon, donde recibe el Criz que viene del N., y se junta al Mondego mas abajo de Castillejo;  $1\frac{1}{2}$  legua mas adelante le entra otro río que viene de la sierra de Alcoba; mas abajo de Coimbra recibe otro pequeño río con nombre de Giraom que viene de la parte del N. E., y dando vuelta á aquella ciudad, como una legua al N., corre y fertiliza la deliciosa vega de Fornos, y se mezcla con sus aguas un poco al O. de sus arribales. Sígnese el río Frio, que desde el O. da vuelta á la villa de Tentugal, y viene á morir en el Mon-

dego,  $\frac{1}{2}$  legua mas abajo del Giraom. Continúa aquel río á la villa de Montemor ó Vello, y despues de ella recibe otro arroyo que viene del N., y que casi como los antecedentes, contribuye con su reflujo á las inundaciones que destruyen el fértil campo de Coimbra. Forma el Mondego, en su entrada y enfrente del puerto da Figueira; dos islas de arena de muy poca utilidad: son mas abundantes por el S. las aguas que aumentan el caudal de aquel río, como que las mas de ellas tienen su origen en la sierra de la Estrella y en otras poco inferiores. Despues de Celorico es el primero de estos ríos el que baña la villa de Liñares; sigue el de Gouvea y el Cabalo, que pasa por Pineiro de Acere; despues de este el de Cea y el Naveyras, y luego el Alba, que teniendo su origen no lejos del Mondego, sigue por Coja y Pombeiro, donde recibe el Cedeyra; baja á Piodaon, Folgues y Penalba, y por entre precipicios y peñascos que á veces le ocultan, se precipita en aquel río enfrente de Peñacova; tiene varios puentes de piedra, y entre ellos el mas conocido es el de Morcela, porque da paso al camino que de Lisboa va á Celorico y á la Beyra alta: lleva el Alba en su principio truchas y bogas, y al acercarse al Mondego, sábalos y lampreas que suben de éste.

**MONDEGO** (SAN JULIAN DE), Felig. S. de España en Galicia, provincia de la Coruña, jurisdicción de Miraflores, arz. de Santiago. J. O., 87 vecinos, 437 hab., 1 parroquia. Situada sobre la ria de Betanzos; linda con términos de Fontan y Sala. Produce trigo, centeno, maiz, habas, castañas y patatas. Dista 2 leguas de la capital y 9 de Santiago. Contr. 1,641 rs. 2 mrs.

**MONDEJAR Y DESPOBLADO DE QUERENCIA**, V. S. de España, provincia y partido de Guadalajara, arzobispado de Toledo. A. O., 591 vecinos, 2,665 hab., 1 parroquia, 3 ermitas, una de ellas sirve de hosp., 1 convento de frailes Franciscos extramuros, 1 pósito, 2 posadas, 1 palacio del marques de Mondejar destruido en parte. El nombre de esta villa es de origen arábigo, y está situada en una hondona la al N. de un cerro que la domina, y fué castillo en lo antiguo; entre los ríos Tajo y Tajuña, en terreno muy productivo de trigo, cebada, avena, vino y aceite, aunque corta cosecha de tolo, porque su terreno, como todos los de la Alcarria, es de poca

sustancia. Industria: una fábrica de paño ordinario y arriería de aceite y jabón. Celebrá fería el día de San Andrés. Es patria de don Gaspar Hurtado, jesuita insigne y autor de varias obras teológicas. Dista 6 leguas S. de la capital, 5 de Alcalá, 8 E. de Madrid, y 6 de camino militar de Guadalupe, pasándose inmediato á la venta el puente Tajuña, sobre el río de su nombre, de piedra, y de 12 á 14 pies de ancho, y encontrándose Pivi y Pocillo; y cerca de 8 de Valdemoro. Contr. 30,173 rs. 17 mrs.

MONDELO, Aldea Ab. de España en Galicia, provincia de Betanzos, jurisd. de Oza. Es una de las que componen la parroquia de Rigueira (*Véase*).

MONDIN, V. de Portugal, provincia de la Beyra, comarca de Lamego; 1 parroquia aneja á la de San Pedro de Tarouca, 180 fuegos, 580 habitantes. Situada 2 leg. S. E. de su capital, en la margen derecha del río Tarouca, sobre el cual tiene un buen puente. Su terreno, que es abundante en castañas y lino y produce algunos granos y pesca, consta de 112 vecinos, 400 habitantes, dos parroquias, que dista una de ellas 1 leg. S. de la villa, y en la cual se halla fundado un monasterio de su nombre con una buena iglesia de tres naves, un largo y cómodo dormitorio y un claustro. A 2 leguas E. de la ciudad de Lamego, y contiguo al término de la villa de Mondin, se halla el concejo realengo de Severo, con 1 parroquia, 203 fuegos, 790 habitantes. Tiene fuero, y es abundante de todo género de frutas. Industria: 1 fábrica de seda. El rey don Manuel la dió fuero estando en Ebroa, á los 15 de diciembre de 1519.

MONDIN DE BASTO, V. S. de Portugal, provincia de Tras-los-montes, com. de Villarreal. J. O. y vereador, 2 feligresías, la una con 458 vecinos, 1,790 habitantes, y la otra 202 vec., 776 habitantes. Es cabeza de concejo. Situada en medio del Marañon, sobre la margen izquierda del río Tamaga y enfrente de los concejos de Celorico y Cabeceras de Basto, con los cuales comunica por un bien fabricado puente de piedra. Es tierra rica, donde se trabaja mucha cantidad de cueros, tanto de suela como de cordoban, y se fabrica mucha cal. Dió fuero á este concejo el rey don Manuel, hallándose en Lisboa en 1517.

MONDOI, (SANTA CRUZ DE), Felig. y aldea R. de España en Galicia, provincia

y jurisdicción de Betanzos; 40 vecinos, 105 habitantes. Situada á la margen izquierda del río Casca; linda con las parroquias de Brabio, Reguirán y Porzontillos. Produce vino malo, trigo, maíz, y varias calidades de frutas. Contr. 712 rs. 3 mrs.

MONDONEDO, Prov. de España en Galicia, y una de las que constituyen esta parte del territorio español. La divide de Asturias el río Eo que nace en el valle del Pedroso, en la provincia de Lugo (*Véase*). De la de Betanzos la divide una línea de 6 leguas hacia el N. tirada por los lugares de Loiba, Mogar, Couzadoiro y Freixo. Como  $\frac{3}{2}$  legua al S. O. del monte del Viso, sigue dividiéndose de la de Lugo hacia el E. por los montes de Bouza, Pico y Carrasin, torciendo luego por espacio de  $1\frac{1}{2}$  leg. por las inmediaciones del lugar de Lousada, la falda oriental del monte de Tajoso y lugar de Carballido, hacia el cual da una pequeña vuelta, y sigue la division  $2\frac{1}{2}$  leg. al S. E. por los pueblos de Baronelle, Arbol y Bazar, atravesando el río Anlo. Luego tuerce al N. E., y atravesando los ríos Bean y Miñotelo, sigue por el lugar de Albare y Villaboa hasta cerrar la division de la provincia con la de Asturias. Aunque esta de que hablamos no deja de estar cortada por dos cordilleras de montañas, tiene diversos valles bastante fértiles que producen trigo, centeno, maíz y vino. De pocos años á esta parte se ha aumentado el cultivo de las patatas, que se dan bien en todos los terrenos de Galicia. Las ferias que se celebran en ella se anotarán en sus respectivos art. Sus pastos mantienen mucho ganado vacuno, caballar y mular. La industria consiste en hilar lino, tejer lienzo y cintas de que surten una gran parte de las Castillas. La estension superficial de su territorio puede regularse en  $55\frac{1}{2}$  leguas cuadradas. El clima es templado y humedo. Las mugeres de esta provincia se ocupan muchas de ellas, y en particular las que constituyen familia, en hilar lino que tejen otras, y el resultado suele ser mas de 300 cargas de lienzo de 1,000 varas cada una, ademas de la estopa y estopilla que sirve para sus usos y extraen para las Castillas. Los frutos que concurren á las ferias son por lo regular ganado vacuno, mular, caballar, lanar, pan cocido, trigo, maíz, telas de lienzo, estopas del país, paños ordinarios que llaman buriel y otras muchas menudencias.



Contribuye 451,445 rs. 4 mrs. Derechos enagenados 14,918 rs. 20 rars.

**MONDOÑEDO**, Jurisdicción Ab. y S. de España en Galicia, provincia y obispado de su nombre. Está compuesta de la ciudad capital y 9 feligresías que son San Pedro de Argomoso, Santa María Magdalena de Conbuera, San Martín de Figueras, Santiago de Lindín, Sta. María Mayor, San Lorenzo de Sasdomigas, Santa María de Vilocalle y Santa María de Villamor, en cuyos respectivos artículos puede verse su población y demas circunstancias. Dista 21 leguas de Santiago.

**MONDOÑEDO (BRITONIA)**, Ciudad E. y episcopal de España en Galicia, capital de la provincia, obispado y partido de su nomb. Hay un comandante militar, A. M. de primera clase con 2 ordinarios. El primero, que es también subdelegado de policía, tiene jurisdicción en la ciudad y en 84 feligresías que son del propio dominio territorial, administración de rentas reales y subalterna de loterías, 1,250 vec., 6,074 habitantes, incluso los de las aldeas de su jurisdicción que ascenderán a la mitad: catedral, cuyo cabildo se compone del señor obispo, 11 dignidades, 24 canongías presbiteriales, 6 racioneros con voto particular, 2 capellanes mayores, 4 menores y suficiente número de ministros. Todo el obisp. consta de 375 pilas bautismales. Hay un tribunal eclesiástico compuesto de provisor, fiscal y dos notarios de asiento; y otro tribunal de Cruzada compuesto de 3 jueces eclesiásticos prebendados, fiscal, alguacil mayor, notario y tesorero administrador; 1 parroquia en la ciudad con un anejo á la distancia de  $\frac{1}{2}$  legua, titulado Santa María de Vilocalle, 1 santuario de Ntra. Sra. de los Remedios al O. de la ciudad, cuya capilla es de magnífica arquitectura, donde hay un administrador eclesiástico, un capellan que nombra el Ilustrísimo Sr. Obispo, y un ermitaño. Dentro de la ciudad hay también 4 capillas que son las de Nuestra Señora de la Peña de Francia, la de Concepcion, la de Dolores y la de las Angustias; y en los arrabales la de San Antonio, Sta. Margarita, Nuestra Señora del Camino, San Cristobal, la de San Antonio en Veleño, la de San Juan, San Pedro de la Torre, San Lazaro, San Payo, San Roque, San Cayetano, S. Isidro, Nuestra Señora del Carmen, Santiago, la de la Cruz y la de San Carlos. Hay un con-

vento de Franciscos de cada sexo y otro de Padres Franciscos de la Orden Tercera, llamados comunmente de los Picos, situado á la mitad de la subida de un monte, a  $\frac{1}{4}$  de hora de la ciudad que llaman San Martín de Villoriente. Hay un colegio real y seminario conciliar de Santa Catalina, un hospital de caridad en el cual está la inclusa.

Esta ciudad tiene una forma irregular, su construcción es antigua, y está situada á los 43° 22' 30" de latitud, y á los 9° 24' 46" de longitud occ. de Cádiz, á la falda de tres montañas denominadas Padornelo, Roca y Picos ó Pelourin, con otras de poca consideración. Por la falda del monte Picos baja el rio de este nombre, bañando los arrabales de la ciudad por los puntos de O. á N. El rio Ruzos los baña por los del E. al N. E., y el riachuelo Sinto baja de la altura de la Roca bañando la ciudad por los del S. al S. E., cuyos tres rios forman el llamado Masma, y sobrè los cuales hay dos buenos puentes que dan paso á los arrabales. Por el extremo de Padornelo y parte del E. S. E., baja el camino que viene de Lugo y Castilla llamado Cuesta de Lindín; el camino por donde se sale á la Coruña, Santiago y Ferrol, está al lado del S. O., entre los montes Roca y Pelourin, llamado Infesta. La salida de Asturias es espaciosa, y está situada al N. E. 4° E. En el contorno de esta ciudad y su pequeño valle hay varios bosques poblados de robles de buena calidad, de los que se saca mucha madera para construcción de edificios y combustible; también hay sotos de castaños que dan mucha madera y castaña. Los frutos principales que produce el valle son trigo, maíz y centeno, con todo género de legumbres y frutas. En el barrio de los Molinos hay varias fabricas de curtidos. En los arrabales hay distintas de barro comun y ordinario de toda clase para servicio doméstico. Hay abundancia de molinos harineros, y en los contornos de la ciudad y valles de Oro y Lorenzana se fabrica mucho lienzo que tiene bastante salida para Castilla. Celebra una feria de ganado mular y caballar el día 1.º de mayo de cada año, pero es muy poco concurrida; otra que lo es mucho de los mismos objetos el 18 de octubre, que dura tres dias; y se hace bastante comercio de paños y telas. Hay mercado de granos todos los jueves y domingos del año. Es patria de don José Cayetano Luaces,

obispo de Palencia, que fue el que formó los estatutos para el hospital de Valladolid, y de don Antonio Rubiños del Monte, canónigo magistral de Coria, autor de un *Sumario de las grandezas, origen y descendencias de los príncipes de Hapsbourg, archiduques de Austria y emperadores de ambos hemisferios*. Dista 16 leguas de la Coruña, 22 Santiago, 12 del Ferrol, 5 de Rivadeo, y desde Villalba á esta ciudad hay 7 horas de marcha militar, en cuyo intermedio se encuentra el arroyo de Gontan, que es una poblacion reducida, el de Abadin y el de Casise. Contr. 107,016 rs. 24 mrs.

**MONDOÑEDO** (SAN MARTIN DE), V. y Coto Red. de España en Galicia; prov. y obispado de Mondoñedo, jurisdiccion de Villaronte. J. O., 246 vecinos, 1220 hab., 1 parroquia. Contr. 4075 rs. 8 mrs.

**MONDORESES**, Ald. S. de España en Galicia, provincia y obispado de Lugo, jurisdiccion de Chantada. Es una de las que componen la parroquia de San Salvador de Villanje (*Véase*).

**MONDRAGON**, Part. de este nombre, provincia de Guipuzcoa: se compone de la villa de Mondragon y de las 4 anteiglesias, siguientes.

|           |             |
|-----------|-------------|
| Uribarri, | Garagarza,  |
| Udala,    | Guesalibar, |

cuyos vecindarios se espresarán en sus artículos; las cuales gozan de jurisdiccion pedánea, y se gobierna en lo económico por sus respectivos ayuntamientos; pero en lo civil y criminal están sujetas al A. O. de dicha villa de Mondragon, que es cabeza del partido.

**MONDRAGON**, Vic. foránea de España, una de las dos en que está dividido el arcipr. de Leniz, diócesis de Calahorra. Consta de los pueblos siguientes. En Alava están Zalgo con su barrio de Ibarra, Uribarri, Arejola, Barajuen, Azcoaga, Uncella, Echaguen y Ganzaga, cuyos vecindarios se espresarán en sus artículos. Comprende 8 parroquias servidas por 9 beneficiados, y 3 capellanes en Zalgo y su anejo Ibarra. En Guipúzcoa están Mondragon, Uribarri de Mondragon, Elgueta, Anguiozar, Udala, Escoriaza, Apozaga, Mazmela, Ugazua, Bolivar, Arenaza, Arcaraso, Mendiola, Zarimuz, Marin, Guellano, Arechavaleta, Aozaraza, Goronaeta, Larrino, Bedoña, Isurieta, Galarza, Guesalibar, Garagarza y Salinas.

Comprende 26 parroquias, 56 beneficiados para servilas, varios capellanes, 1 conv. de frailes y 3 de monjas.

**MONDRAGON**, V. R. de España, provincia de Guipúzcoa, cabeza de partido de su nombre, arciprestazgo de Leniz, vicaría de Mondragon, obispado de Calahorra, 500 vecinos, 2,500 habitantes, 5 parroq., 4 de ellas rurales, 1 convento de frailes, 2 de monjas, 1 hospital, 3 ermitas, caja de correos, casa de postas con 8 caballos, parada de diligencia, y administracion subalterna de loterías. Situada en un valle formado por las agnas del rio Deva, á 66 leguas N. E. de Madrid, en el camino real de Francia. Confina por N. con las villas de Elorrio y Elgueta, por S. con el valle real de Leniz y su pueblo de Arechavaleta, por E. con las de Vergara y Oñate, y por O. con la hermandad de Aramayona, de la provincia de Alava, villa de Axpe y anteiglesia de Arrazola, del Señorío de Vizcaya, extendiéndose su jurisdiccion como unas 3 leg. en circunferencia. Es una de las 18 villas en que se deben celebrar las juntas generales de provincia, y ocupa en ellas el tercer asiento á la mano izquierda del corregidor, y vota con 128 fuegos. El cuerpo principal de su poblacion está rodeado de murallas, en cuyo recinto hay 135 casas, muchas de piedra arenisca y algunas de jaspe: en el centro se halla la plaza, que es un cuadrilongo formado de dos líneas paralelas de casas, la fachada de la iglesia parroquial á un extremo, y la casa del ayuntamiento hacia el otro; obra de nueva planta, construida á mediados del siglo pasado, de piedra jaspe que abunda en su jurisdiccion; la escalera tiene cierta grandiosidad, así como la sala concejil, en donde cada 18 años se celebran dichas juntas generales: hay en este edificio otras muchas piezas; la de armería en que se custodian 50 fusiles, morriones, petos, chuzos, mosquetes y otras armaduras antiguas: archivo, cárceles, alhondiga y peso real hacia la banda del S.: y á la opuesta una muy decente posada con buenas habitaciones, bellamente servida, surtida de todo lo necesario, y una de las mejores de la carrera hasta Madrid: hay ademas otras varias dentro y fuera del recinto de la poblacion. Consta de 3 calles bien formadas y empedradas, entre cuyos edificios se cuentan los 3 conv. y el hosp. Tiene abund. fuentes de agua dulce, y en sus inmediaciones

algunas minerales, entre las cuales se distinguen las hidrosulfurosas, en la anteiglesia de Santa Agueda de Guesalibar á  $\frac{1}{2}$  legua de distancia de la villa, donde acuden frecuentemente los enfermos; y otras vitrioladas como la del convento de San Francisco. Desde tiempo inmemorial fueron muy célebres las citadas aguas de Guesalibar, que en lengua del país quiere decir Valle de aguas salitrosas ó minerales. En tiempos antiguos habia un hospicio contiguo á su iglesia parroquial, cuyos restos subsisten, destinado á recibir los pobres, y los sujetos acomodados se alojaban en los diversos caseríos de esta aldea, conocida tambien con el nombre de Santa Agueda, por ser la patrona de su iglesia. Mas habiéndose aumentado extraordinariamente la concurrencia de los enfermos, ha fabricado el año anterior de 1826, don Ramon Mendia, vecino de esta villa, una preciosa casa de baños con su hospedería ó fonda, para proporcionar algunas comodidades á los que viniesen á tomar estas aguas. Hay en ella 12 bañeras de agua sulfurosa y 2 de dulce, como tambien baños de vapor, contruidos lo mismo que los del famoso establecimiento de Triaire y Jurine en el Tivoli de Paris, y de chorro vertical y horizontal.

Para desahogo y recreo de los vecinos, hay 3 paseos llamados Zaldivar, Sta. Barbara y Legarra, bastante deliciosos por la feliz concurrencia de muchas circunstancias y objetos agradables, fuentes, arroyos, rios, collados vestidos de yerba verde, especies varias de frutales, frondosos arboles, barr. y caseríos dispersos por toda esta jurisdiccion; la cual, ademas del cuerpo de villa y las anteiglesias de Uribarri, Udala, Gara-garza y Guesalibar ó Sta. Agueda, de las cuales se han formado art. separados, comprende 5 arrabales al rededor de la poblacion principal, llamados Iturrielz, Gazteluhondo ó arrabal de arriba con 14 casas, el de abajo con 22, Zurugalde con 24 y Olarte con 11; y á mayor distancia de la villa, 3 barrios, por nombre Musacola, las Veneras y San Andres, en que se cuentan 89 caseríos dispersos: en todo, fuera de las anteig. 289 casas, que se gobiernan por un A. ord., y en cuanto á abastos, por los capitulares del ayuntamiento. Pasa por esta V., como queda dicho, el camino real de postas de Francia, que baja desde Salinas, sembrado por todo este distrito de *geodas* bastardas y piedras

de aguilá, enclavadas en las piedras pizarrenas, muchas de ellas sólidas y ferruginosas, formadas de capas redondas. La general ocupacion de estos naturales es la agricultura, y cogen trigo, centeno; judias, lino, nabos, castañas, manzanas, nueces, peras, higes, guindas, cerczas, albercoques, ciruelas, melocotones, nisperos, membrillos y uvas de parra: de todas estas especies con escasez, pues de ninguna se recoge lo necesario para el consumo de los naturales, los cuales, en gran parte del año, se surten de granos de otros países, especialmente de los mercados de Vitoria, porque aunque los de Mondragon se esmeran en promover su agricultura por todos los medios posibles, y en procurar los abonos indispensables para fecundar sus tierras, aprovechando para este efecto muchas materias despreciadas ó desconocidas en otros países, como son la piedra hecha cal, el helecho argoma, la marga y otras que la esperiencia ha mostrado ser muy útiles; con todo eso ninguna industria alcanza, por ser muy ceñido y corto el terreno capaz de cultivo. No faltan algunas huertas en que se coge medianamente hortaliza, y con abundancia berza de gusto esquisito, de que se surten muchos lugares circunvecinos. El rio Deva que la baña por S., discurriendo muy inmediato y á vista de las casas de la poblacion, y el Aramayona, que pasando entre los arrabales Zurugalde y Olarte, la baña por N., unidos poco mas abajo de la villa, á la cual dejan aislada sin que se pueda entrar en ella sino por algun puente, corren á perderse en el Océano cantabrico. Con sus aguas se mueven 12 molinos harineros, y proveen al pueblo, especialmente el Deva, de truchas, anguilas, bernejuelas y zarbos. Industria: ferrerías, martinetes, barrenos de cañones, hornos de cemento acero, cerragería y armeros que dependen de la Real fabrica de Placencia.

Son muchos y bastante elevados los montes de esta jurisdiccion, entre los cuales se distinguen el que llaman Arrambizar, situado al E. de la villa; el de Muru hacia O. el de Iturrioz ó Bedoñalarra al S., y el de Iturrichipi al N., todos ellos fecundos en yerbas y bellos pastos con que se alimenta el ganado vacuno, lanar, caballar, cabrio y de cerda; en frondosos y robustos arboles que proveen abundantemente de materia para edificios, construccion de bajelos y de leña para el consumo de las ferrerías y

fraguas, y se encuentran en ellos con frecuencia canteras de piedra arenisca y jaspes de diferentes calidades, vetas y colores. Pero se aventaja á todos sin comparacion el que llaman Udalach ó Peña de Udala, situada al N. O. de Mondragon, sobre la anteiglesia de Udala y en los confines de esta provincia de Guipúzcoa con el señorío de Vizcaya. Es de forma piramidal; su materia, piedra jaspe; su altura, barométrica de 268 varas, y son muy singulares en ella las producciones de la naturaleza. Tiene una fuerte basílica de cantería que es del título y nombre de la Santa Ascension. Abunda en metales de acero y hierro, como tambien de plomo, bol arménico, y en muchos géneros de yerbas medicinales, árboles fructíferos y dulces y delicados pastos. En su falda oriental se halla la famosa mina de hierro barnizado que los mineros llaman helado, el cual está en una greda roja y produce acero natural, y tan fecunda que da 40 por 100 de aquel metal, aunque es algo duro de fundir y no tan puro y suave como el de Somorrostro; con todo es muy apreciable esta mina por otras varias circunstancias, especialmente porque, á costa de poca diligencia y trabajo, se puede sacar de ella acero, reconocido por excelente aun comparado con el mejor de Europa: así se verificó por medio de los experimentos que, de orden del rey y á instancia del capitán de caballería don Diego de Aranguren, se hicieron desde los años de 1750 hasta el de 60, y posteriormente á solicitud de la provincia, en el de 1776 en presencia de oficiales de graduacion nombrados por S. M. Un poco mas arriba de dicha mina y como al medio del repecho ó cuesta de la montaña, se halla situada la famosa cueva de Udala; tiene como 300 pasos de longitud, su entrada es estrecha y algo dificultosa, y á poco trecho se necesita de luz artificial: en su extremo el agua destilada ó filtrada desde la cumbre ha formado en aquella concavidad, con las muchas sales en que abunda, las más vistosas cristalizaciones y figuras, y todas sus paredes, techo y pavimento parecen engastados de preciosos brillantes: son tan singulares estos fenómenos que ni el cristal montano de que hay aquí gran copia, ni el esquisito bol arménico, no atraen la curiosidad de los que entran en ellas. Seria ciertamente mas conocida y celebrada si la naturaleza la hubiera colocado en las inmediaciones de al-

guna gran ciudad ó corte; á la de Madrid se remitieron algunas de estas piedras y á su gabinete de Historia natural, igualmente que á los museos de algunos curiosos. Tiene esta villa por divisa é insignias, en escudo de gules, un castillo de oro en campo encarnado, y dos crecidos robles á los lados, á los cuales, así como al castillo, cine por medio una cadena de oro de grandes eslabones, y debajo un dragon de oro en campo verde sobre ondas de azul y plata.

Fueron naturales de esta villa don Cristóbal de Mondragon y Otalora; sirvió á S. M. en las guerras de Flandes, dejando fama de su fidelidad, constancia y valor; desbarató con la caballería de su mando la del conde Mauricio que gobernaba Felipe de Nasau; falleció en el mes de enero de 1596 siendo castellano de Amberes. El maestre de campo general don José de Garro, que nació en esta villa el año 1623; fue gobernador de Tucuman, Buenos Aires y Chile; murió siendo capitán general de los presidios de esta provincia. El maestre de campo general D. Francisco de Ezteibar; mandó gloriosamente las fuerzas terrestres y marítimas de S. M. en Filipinas contra chinos é ingleses, donde sirvió 25 años, y regresando de aquí murió en Veracruz á 18 de julio de 1669. El general don José de Iramain; falleció en Potosí en el año de 1740. Don Miguel Ruiz de Otalora, regente de Pamplona, presidente de Méjico y del supremo consejo de Castilla. Don Domingo de Ocariz y su hermano don Rodrigo de Ocariz, ministros en el mismo consejo real. Don Juan de Andicano, conde de Monterrou, del citado tribunal por los años 1699. Don Pablo Antonio de Oudarza, del consejo real de Hacienda. Y Esteban de Garibay y Zamalloa, el cual considerando las fabulas y consejas que afeaban y aun desfiguraban los verdaderos hechos de nuestras memorias históricas, la poca ó ninguna diligencia de los escritores en reconocer los archivos, y en ellos los monumentos coetáneos, y conociendo el vacío inmenso de nuestra historia nacional, y que España, rica en acciones y acatamientos gloriosos dignos de la posteridad, carecia de una obra metódica trabajada con critica sobre instrumentos legítimos y originales, y que los abrazase todos, acometió el primero el árdua gloriosa empresa de escribir el compendio historial de estos reinos, y le

concluyó felizmente en Mondragon con tanto mayor mérito cuanto mas grandes y multiplica los fueron los obstáculos que tuvo que vencer su loable constancia, comenzando desde luego un camino no hollado ni trillado hasta entonces; reconoció archivos, emprendió viages, sufrió repulsas, y, sin interes ni auxilio, ni proteccion, animado de un amor verdaderamente patriótico y de aquel moderado deseo de gloria y honor que es licito apetecer, perfeccionó y publicó su historia general de España. Y aunque muchos insignes varones, tomándole por modelo y dechado, trabajaron con infatigable celo por espacio de dos siglos historias generales y particulares de nuestra nacion, la de Garibay, no obstante de ser la primera y mas antigua, deberá siempre estudiarse y consultarse por los que aspiran al conocimiento del importantísimo ramo de la historia. Tan cierto es que la de Garibay, ademas de su buen lenguaje, generalidad y método, está sembrada oportunamente de esquisitas noticias que con dificultad se hallarán en otros historiadores. Dista 13 leg. S. O. de la ciudad de San Sebastian, 16 del rio Bidasoa que separa á España de Francia, y 6½ horas de camino militar de Vitoria, en cuyo intermedio se encuentra el pueblo de Salinas.

**MONDRAGONA**, Aldea S. de España en Galicia, provincia de la Coruña, jurisdiccion de Soandres, arzob. de Santiago, y una de las que componen la parroquia de Santa Maria Magdalena de Montemayor (*Véase*).

**MONDREGANES**, L. S. de España, provincia y partido de Leon, jurisdiccion de Almanza. A. P., 44 vecinos, 170 hab., 1 parroquia. Situado á orilla del rio Cea, sobre el cual tiene un buen puente para comunicarse con la villa de Espinosa, y confina con términos de Almanza y la Riva. Produce granos, ganados y leña. Dista 9½ leguas de la capital. Contr. 913 rs. 16 mrs. Derechos enagenados 177 rs. 14 mrs.

**MONDREROS**, L. de España, provincia de Asturias, concejo de Valdes, parroquia de Barcia (*Véase*); 3 vecinos, 14 habitantes.

**MONDUJAR**, L. R. de España, prov. y arzobispado de Granada, partido del Valle. A. P., 104 vecinos, 500 habitantes, 1 parroquia que tiene por anejas las de Talaria y Acequias. El nombre de este lugar es de origen arabigo. Situado á la falda de

Sierra Nevada, de quien recibe muchas y buenas aguas con que riega su corto término. Produce aceite muy bueno; pero de 40 años á esta parte experimentan los olivos de este pueblo y otros de la costa del Mediterráneo una terrible enfermedad, que consiste en una multitud de insectos parecidos á las chinches, que se apegan á los árboles y arrojan de sí un humor viscoso que los taldra, los pudre, y últimamente los seca. Tambien se coge trigo, habas, cebada, centeno, vino, lino y maiz (*Véase valle de Lecrin*). Dista 5 leguas S. de la capital. Contribuye 4.458 rs.

**MONDUJAR**, Cortijo de España, provincia de Granada, partido y obispado de Almería, jurisdiccion de Santa Fé, á la derecha de la rambla de Gergal; 8 vecinos, 37 habitantes. Produce trigo, cebada, maiz y aceite. El nombre de este cortijo es de origen arabigo.

**MONTEGRILLO**, L. S. de España, provincia de Aragon, partido, arzobispado y corregimiento de Zaragoza. A. O., 204 vecinos, 836 habitantes, 1 parroquia, 1 pósito, 1 ermita. Situado en terreno lleno de carascales y de feracisima marga, con muchos pozos de agua salada, entre el Ebro y la sierra de Alcubierre, á 4 horas de distancia de aquel rio. Confina por E. con la Almolda, por O. con Farlete, por S. con Pina, y por N. con Lanaja: todos en el radio de 4 horas, y de iguales ó semejantes productos. Monegrillo está en la falda de una sierra que tendrá de 8 á 9 horas de longitud, y 1½ de latitud en su mayor anchura, la cual toma su nombre de los diferentes pueblos á que pertenece, como son Almolda, Castejon de Monegros, Monegrillo, Lanaja, Farlete, Perdiguera, Lecina y Alcubierre. El terreno del pueblo es desigual y secano, pero hay en él 10 balsas y varios pozos de agua salada. Tambien hay otro de aguas minerales catárticas, que purgan con mucha suavidad. Todo este terreno es feraz en años de muchas lluvias, no siendo raro que el trigo dé 24 por semilla. Produce avena, moracho, vino, barrilla, aceite y ganados; muchos árboles y yerbas medicinales. Industria: 3 fábricas de salitre. Dist. 7 leg. de Zaragoza. Contr. 16,332 rs. 20 mrs.

**MONEGRO**, L. R. de España, prov. de Paleucia, partido de Reynosa, arzobispado de Burgos. Reg. P., 48 vecinos, 192 hab., 1 parroquia. Situado en la hermandad de

Yuso. Confina por N. con Quintana Monegro, por E. con Bustamante, por S. con Orzales, y por O. con Villapaderne. Sus productos son los que estan indicados en el articulo Reynosa. Dista  $1\frac{1}{2}$  leg. de la cab. de partido. Contr. 2,138 rs. 24 mrs.

MONEIJAS (SAN ADRIANO), Feligr. S. de España en Galicia, provincia y obispado de Lugo, jurisdic. de Deza. Juez merino, 47 vecinos, 237 habitantes, 1 parr. compuesta de las aldeas Enjame, Couto, Pedrouzo, Monejiñas, Outeiro, Quinta y Regoufec. Situada cerca del nacimiento del rio Deza, lindando con las parroquias de Catasos, Gesta, Vilanova y Botos. Fertiliza su terreno el rio Dozon, y un arroyuelo que se pierde en él. Produce granos, legumb., pastos y ganados. Contribuye 544 reales 32 mrs.

MONEIÑAS, Aldea S. de España en Galicia, provincia y obispado de Lugo, jurisdiccion de Deza. Es una de las que componen la parroquia de Sau Adriano de Moneijas (Véase).

MONEL, Aldea S. de España en Galicia, provincia de Lugo, jurisd. de Cancelada de abajo. Es una de las que componen la parroquia de Vilachá (Véase).

MONELO, Ald. S. de España en Galicia, provincia de Lugo, jurisdiccion de Torés, y una de las que componen la parroquia de Torés (Véase).

MONELLOS, Ald. S. de Esp. en Galicia, provincia y jurisdiccion de la Coruña. J. O. Situada á orilla del rio de su nombre, que es de corta consideracion, pero el terreno es fértil en los pocos trozos cultivados. Los montes que le rodean solo tienen en sus faldas un corto número de castaños. Dista  $\frac{1}{2}$  hora de la Coruña.

MONELLOS, Aldea de España en Galicia, provincia de Lugo, jurisdiccion de Castro del Rey, obispado de Mondoñedo. Es una de las aldeas de que está compuesta la parr. de Ansemar (Véase).

MONELLS, L. R. y S. de España, provincia de Cataluña, corregimiento y obisp. de Gerona. A. O., 46 vecinos, 224 habit., 1 parr. Situado en terreno llano. Confina por el E. con Corsa, por el S. con Cruillas, por el O. con S. Sadurni y Madre-Mania, y por el N. con Casa de Pelras. Produce trigo, legumbres, vino y aceite. Dista 25 horas de Barcelona y 5 de Gerona. Contr. 6,262 rs. 11 mrs.

MONEO, V. R. de España, provincia y arzobispado de Burgos, part. de Castilla la Vieja en Laredo, corregimiento de Villarcayo, aforado de su nombre. Reg. P., 46 vecinos, 187 habitantes, 1 parroq. (V. *Bascuñuelos*). Situada en la carretera que conduce desde Santona á Burgos, por Bureba, entre Medina de Pomar y Ceboleros: a 1 legua del primero y  $\frac{2}{3}$  del segundo, bañan su término de N. á S. los rios Nela y Medina, que juntos desaguan en el Ebro. Sus productos son los que estan designados en el articulo Tobalina. Dista 13 leguas de la capital. Contr. 2,676 rs. 25 mrs.

MONES, L. de España, provincia de Asturias, concejo de Valdés; 20 vecinos, 83 habitantes, parroquia de San Juan de Muñas (Véase).

MONES, L. S. de España, provincia de Asturias, concejo de Piloña; 54 vecinos, 250 habitantes, parroquia de Villamayor (V. *este art.*).

MONES (SAN MIGUEL), Feligresía S. de España en Galicia, provincia de Orense, obispado de Astorga, jurisd. de Valdeorras. J. O., 92 vecinos, 383 habit., 1 parroquia. Situada en ribera, á 12 leguas N. E. de la capital. Produce castañas, centeno, vino y aceite (V. *Valdeorras, jurisd.*). Contrib. 1,318 rs. 28 mrs.

MONES (SANTA MARIA), Feligresía S. de España en Galicia, provincia de Orense, obispado de Astorga, jurisdiccion de Valdeorras. J. O., 80 vecinos, 379 habitantes, 1 parroquia aneja de la de Pitin. Situada en ribera, á 12 leguas N. E. de la capital. Produce centeno, castañas, vino y aceite (V. *Valdeorras, jurisd.*). Contr. 1,212 rs. 21 maravedises.

MONESMA DE RIVAGORZA, L. R. de España, provincia de Aragon, part. de Benavarre, obisp. de Lérida. A. P., 51 vec., 224 habitantes, 1 parroquia, 1 pósito. Su poblacion consiste toda en aldeas muy dispersas, que confinan con términos de Cagigar, Iscles y Monte de Roda; pais montuoso que prod. bellotas de roble y encina, ganlanar, cabrio y de cerda; toda especie de granos y frutas esquisitas. Dista 3 leguas de Benavarre. Contr. 4,922 rs. 6 mrs.

MONESMA DE SAN JUAN, L. Ord. de España, provincia de Aragon, partido de Barbastro, obispado de Lérida. A. O., 33 vecinos, 131 habitantes, 1 parroquia, 1 pósito. Para su situacion y prod. (Véase

*Hebe*), con la diferencia de que aquí se dá tambien aceite. Dista 2½ leg. de Barbastro. Contr. 2,277 rs. 12 mrs.

**MONESTERIO (PAGI)**, V. R. de Esp., provincia de Extremadura, partido de Llerena, priorato de S. Marcos de Leon. A. O., 522 vecinos, 2,587 habitantes, 1 parroquia, 1 cilla para la recoleccion de granos. Sit. en terreno desigual, en la carretera que desde Badajoz va á Andalucía por los Santos y Fuente Cantos, de donde dista 4½ hor. de marcha. En medio del tránsito se encuentra una fuente, y se pasa el Bodion por puente y algunas alcantarillas; y 5 hor. id. de Santa Olalla, en cuyo intermedio se pasa una venta, cerca del puente de la ribera de Cnlebrú, y después el puente de Cala que divide la provincia de Extremadura de la de Andalucía: se encuentran en esta V. varias antigüedades romanas. Dista 19 leguas de la capital, 5 de la cab. de part. Desde la Calera á Monesterio hay 1½ horas de camino militar, en el que desde Frejenal pasa á este último punto, y desde Frejenal hay 5 en cuyo intermedio están el Bodonal, Segura de Leon y Calera. Contr. 23,790 rs. 22 mrs.

**MONEVA**, V. S. de España, provincia de Aragon, partido de Daroca, arzobispado de Zaragoza. A. O., 148 vecinos, 641 hab., 1 parroquia, 1 pósito. Situada á la margen izquierda del río Aguas, que unido con el de Moyuela y Almonacit, desagua en el Ebro. Confina por N. con el corregimiento de Zaragoza y pueblo de Lagata, por E. con el de Alcaniz, por S. con la V. de Muniés y por O. con Moyuela. Prod. granos, azafrañ, vino y aceite. Dista 8 leg. de Daroca. Contribuye 9,844 rs. 10 mrs.

**MONFALCO**, L. E. de España, prov. de Aragon, partido de Benavarre, obispado de Urgel. A. O., 9 vecinos, 39 hab., 1 parr. Situado á la márg. derecha del río Noguera Ribagorçana; liadando por N. con Mongay, por O. con Caladrones y por S. con Cerulla. Sus productos son los que están indicados en el artículo Viacam. Dista 4 leguas de Benavarre. Contribuye 671 rs. 6 mrs.

**MONFALCÓ DE AGRAMUNT**, L. S. de España, provincia de Cataluña, corregimiento de Cervera, obispado de Seo de Urgel. A. O., 11 vecinos, 53 hab., 1 parr. Situado al pie de una roca, en las faldas de Monsech; antiguamente habia un castillo, de cuyas murallas se ven aun vestigios. El

terreno es muy escabroso, bañado por un río de bastante caudal. Produce trigo, legumbres y vino. Dist. 25 horas de Barcelona y 4½ de Cervera. Contribuye 1,910 reales, 13 maravedises.

**MONFALCÓ-LO-GROS**, L. S. de España, provincia de Cataluña, corregim. de Cervera, obispado de Vich. A. O., 9 vec., 43 habitantes, 1 parroquia. Sit. á 18 horas de Barcelona y 4 de Cervera. Produce trigo, legumbres y vino.

**MONFALCÓ MURALLAT**, L. S. de España, provincia de Cataluña, corregim. de Cervera, obispado de Solsona. A. O., 10 vec., 48 habitantes, 1 parroquia. Prod. trigo, legumbres y vino. Dista 21 horas de Barcelona y 2½ de Cervera. Contr. 2,491 rs. 26 maravedises.

**MONFAR**, Ald. S. de España, prov. de Cataluña, corregimiento de Cervera, obisp. de Vich; 2 vecinos, 10 habitantes, 1 parr. Produce trigo y legumbres. Dista 19 horas de Barcelona y 2½ de Cervera. Contribuye 864 reales.

**MONFARRACINOS**, L. R. de España, provincia y obispado de Zamora, partido de los lugares del Pan. A. P., 63 vecinos, 227 habitantes, 1 parroquia, 1 pósito. Sit. á orillas del río Valderaduey, á 1 legua de la capital. Confina con Valtablado y el molino de Casasola. Sus productos son los mismos que se indican en el art. de la capital. Contr. 1,099 rs. 26 mrs.

**MONFARRER**, L. E. de España, prov. de Cataluña, subdelegacion y obispado de Seo de Urgel, corregimiento de Puigcerdá. A. O., 35 vecinos, 171 habitantes, 1 parr. Situado en terreno montañoso, aunque de buena calidad; confina por el E. con Castellciutat, por el S. con Arfa, por O. con Adrall y por N. con Ballestar. Prod. cent. y un poco de vino. Dista 38 hor. de Barcelona y 1 de Seo de Urgel. Contr. 4,254 rs. 30 maravedises.

**MONFERO**, Jurisd. E. de España en Galicia, provincia de Betanzos, arzobispado de Santiago. Se compone de 5 feligresias, que son: San Pedro de Buriz, Sta. Maria de Gestoso, Santa Maria de Labrada y San Feliz y Santa Juliana de Monfero, en cuyos artículos se hallará su poblacion, situacion, productos, industria y demas circunstancias. Dista 2 leguas de la cap. y 11 de Santiago.

**MONFERO (SAN FELIZ DE)**, ACEA y SAN BREJOME, Felig. Ab. de España en

Galicia, provincia de Betanzos, arzobisp. de Santiago, jurisdicción de Monfiero. J. O., 387 vecinos. 1712 hab., 1 parroquia, 1 conv. de monjes Bernardos, denominado Santa Maria. No hay pueblo formado, sino ald. pequeñas y muy dispersas por toda esta montaña. La jurisdicción, que consta de cinco feligresías, toma su nombre de dicho monasterio (*Véase Faeira*). Produce maíz, centeno, patatas, avena, algún trigo, castañas, mijo, habas, lino y frutas; se cria todo género de ganado. Dista  $\frac{3}{4}$  de legua de la capital y otro tanto de Puente de Ume. Contribuye 8,098 rs. 4 mrs. y por el priorato 1,500 rs.

**MONFERO (SANTA JULIANA DE)**, Felig. Ab. de España en Galicia, provincia de Betanzos, jurisdicción de Monfiero, arzobisp. de Santiago; 40 vecinos, 200 habitantes. Para su situación y productos (*V. Irijoa y San Feliz de Monfiero*).

**MONFERRI y CUADRAS**, L. S. de España, provincia de Cataluña, corregim. de Vilafranca, obispado de Barcelona. A. O., 13 vecinos, 62 habitantes, 1 parroquia. Sit. en terreno montañoso aunque de buena calidad. Confina por el E. con Bonastia, por el S. con Salamó y por el N. con Masllorens, Produce trigo, legumbres, vino y aceite. Industria: fábrica de aguardiente. Dista 17 horas de Barcelona y 7 de Vilafranca. Contribuye 1,940 rs. 10 mrs.

**MONFLORIDO**, L. R. de España, provincia y partido de Salamanca, cuarto de Baños. A. P., 9 vecinos, 34 habitantes, 1 parroquia. Dista 8 leguas de la capital. Contribuye 272 rs. 29 mrs.

**MONFLORITE**, L. S. de España, prov. de Aragon, partido y obispado de Huesca. A. O., 38 vecinos, 159 habitantes, 1 parr. Situado á la margen izquierda del rio Flumen. Confina al N. con el territorio de Ballestar, al E. con el de Ola, al S. con el de Corbinos y al O. con el de Molinos. Prod. 1,333 fanegas de trigo, 832 de cebada, 666 de avena, 1,613 arrobas de vino, y mantienen en sus pastos por invierno 1,200 cabezas de ganado lanar que crían 600 corderos. Dista  $1\frac{1}{2}$  legua al S. S. E. de Huesca y 11 de Zaragoza. Contribuye 3,132 rs. 10 mrs.

**MONFORTE**, V. R. de España, prov. de Valencia, obispado de Orihuela, partido de Alicante. A. O., 942 vecinos, 3,297 hab., 580 casas habitadas, 40 sin habitar, 1 conv. de frailes recoletos extramuros, 1 parro-

quia, 3 escuelas de primeras letras, 1 enseñanza, 1 escuela de latinidad, 1 pósto, caja de correos, 1 administración subalterna de loterías. Hay en este pueblo varias inscripciones y otras antigüedades romanas. Sit. sobre una loma, con calles bastante anchas y buenos edificios, á 6 $\frac{1}{2}$  horas de Villena. Confina con términos de Novelda, Jijona y Elche. Su término se estiende 2 leguas de N. á S. y algo menos de E. á O.; escasea de aguas y se compone de 1,200 hanegadas de tierra huerta y 30,476 de tierra plantada. Hay en esta villa 120 caballerías mayores, otras tantas menores, 500 cabezas de ganado lanar y 80 de cabrio. Produce vino, aceite, garrofas, higos, barrilla, trigo, cebada, almendra, maíz, centeno, avena, cominos, anís y hortaliza. Industria: 2 molinos harineros y 7 de aceite. Aquí fue bautizado el célebre don Jorge Juan, bien conocido y apreciado en la república literaria, y uno de los sabios con que mas se honra la nación española. Dista 21 leguas de la capital, 4 de la cabeza de partido y 7 de marcha militar de Fortuna y pasando por Aspe. Celebra feria el 8 de setiembre. Contribuye 18,540 reales.

**MONFORTE**, V. S. de España, prov. y obispado de Salamanca. Exenta de la jurisd. de partido. A. O., 1 parroquia, 148 vecinos, 700 habitantes. Situado en terreno montañoso, cerca de la raya de la provincia de Estremadura y del convento de las Batuecas; y aunque de mediana calidad, por ser ligero, con el beneficio del abono produce algunas castañas, vino, lino, patatas, nabos y todo género de verdura; trigo, cent., cebada, algunos garbanzos y mijo. Sus vec. fabrican lienzos muy buenos (*Véase Sotasserrano*). Dista 13 leg. de la capital, 1 O. de Miranda y otra de la Erguiniela. Contr. 3,106 rs. 6 mrs. Derechos enagenados 548 rs. 10 maravedises.

**MONFORTE**, V. de Portugal, provincia de Alentejo, comarca de Villaviciosa; 3 parroquias, 291 vecinos, 980 habitantes, casa de misericordia, hospital, varias ermitas, y una de ellas con suntuosa iglesia muy concurrida de romeros; 1 convento de monjas. J. de fora y vereadores; tiene el privilegio de no pagar tributos, el de voto en córtes y asiento en el banco 12º. Situada 4 leguas N. de la capital de su comarca, y otras tantas al S. de Portalegre, fundada en un alto monte de difícil acceso, de donde



tomó el nombre, siendo la parte mas elevada la que mira al N. y la mas baja la que mira al S. Su térm. tiene 10 leguas de circuito y en ellas 359 vecinos, 1,297 habit.; pasan por él varios arroyos, de los cuales es uno el de Aviz, que tiene su nacimiento en un velado del concejo, y en cuyas márgenes se cogen excelentes melones de verano é invierno, así como en las del Leza odoríferos junquillos que hacen ventaja a los de todo el reino. Hay tambien muchas viñas que producen excelentes vinos, bastante trigo, grandes montados de encina y alcornoques, en que se cria mucho ganado de cerda, y en sus montes abunda la caza de volatería y cetrería. En una de las parroquias de su término hay un cabezo ó monte donde antiguamente estuvo el castillo y V. de este nombre.

**MONFORTE**, L. R. de España, prov. de Aragón, partido de Daroca, arzobispado de Zaragoza. A. P., 158 vec., 708 habitantes, 1 parroquia. Situado á la margen derecha del rio Moyuela, cerca de su nacimiento, lindando con los pueblos de Piedrahita, el Collado, Mezquita y Oton. Hay una fuente al pie del pueblo con que se riegan diferentes huertos abundantes de fruta, bastantes granos y azafran que tambien se cultiva en otros 20 pueblos de estos contornos. Dista 7 leguas de Daroca. Contribuye 12,976 rs. 20 mrs.

**MONFORTE**, Cot. Red. Ecl. de España, provincia de Aragón, partido de Alcañiz, A. O. que reside en Caspe con el título de Baile. Pertenece al convento de San Juan de Jerusalem.

**MONFORTE DE LEMOS** (STA. MARÍA DE), V. S. de España en Galicia, prov. y obispado de Lugo, cabeza de condado, y jurisdiccion de este nombre, correg. y A. O. para toda la jurisdiccion, y ademas se estiende á los cotos Nuevo, Viejo y Savinao, el correg. conoce en la jurisdiccion de Cadelas y Somoza mayor, y en los cotos abadesgos de los estados del conde de Lemos, tambien juzga en lo criminal. Hay tribunal eclesiastico foraneo; 1,002 vecinos, 5,025 habitantes, 2 parroquias compuestas de las aldeas Fabeiro, Casar, Caruz de San Antonio, Montepando, Cansilbosa y casa del Monte, 4 conventos de frailes, 1 de monjes, 1 seminario magnífico, en el cual viven profesores pagados por el conde de Lemos para la ensenanza pública, 1 hospital, caja

de correos, administracion subalterna de rentas y de loterías. Situada en una altura inmediata al rio Cave, sobre el cual tiene un puente bastante sólido. Su jurisdiccion se estiende á 7 leguas de largo y 5 de ancho en terreno generalmente fértil, aunque interrumpido de montañas. La parte cultivada produce buen vino, granos, lino, castañas, frutas y legumbres. En los montes hay excelentes pastos, y se cria mucho ganado de toda especie. Se encuentran canteras de preciosos mármoles; el clima es sano y benigno, y sus habitantes son bastante industriosos, pues se dedican, así hombres como mugeres, á fabricar lienzos, cedazos de seda, y delicadísimos bizcochos muy apreciados en toda Galicia y las Castillas.

El valle de Lemos, que es todo el terreno comprendido dentro del ángulo que se forma por la confluencia del Sil y Miño, y una linea tirada desde la barca de Poncelo en la feligresia de San Vitorio, siguiendo por encima de Villacaiz, cruzando luego la jurisdiccion de Paradela, bajando de Cerberla y continuando recta hasta el rio, es el mas poblado y rico de cuantos hay en el interior de Galicia; pero es una desgracia que en todo él no se conoce una sola fabrica, ni hay otra industria que la agrícola y pecuaria. La mayor parte de la Puebla del Brollon pertenece al valle, y en su estrechidad oriental hay algunas fabricas de fierro, las cuales están montadas bajo el mismo pie que hace dos siglos, sin haberse hecho en ellas mejora alguna, á pesar de los progresos de la Química, y de la Maquinaria. En todas sus feligresias exceptuando aquellas en que lo anotamos espresamente, se coge mucho vino, bastante centeno, trigo, castañas, patatas, nabos y algun maiz, garbanzo, habichuelas y todo género de legumbres. Hay poco ganado lanar, pero abunda el vacuno y de cerda, cuyas carnes son de las mejores que se conocen en España, y contribuyen en gran manera al surtido de la Corte. Mercado el dia 24 de cada mes. y feria los dias 13 de junio y 2 de agosto. Dist. 10 leguas N. E. de Orense, 9 S. O. de Lugo y 18 de Santiago, longitud 10° 30', latitud 42° 33'. Desde Bóveda a esta villa hay 3 horas y  $\frac{3}{4}$  de camino militar, y en su intermedio se encuentran Vér, Agüela, Escouredo y la Barca. Contr. 53,864 reales. Derechos enagenados 10,950 rs. 26 mrs.

**MONFORTE DEL RIO LIBRE**, V. R. de Portugal, provincia de Tras-los-montes. comarca de torre de Moncorvo; 1 parroquia. Sit. á 12 leguas N. O. de su capital, y 2 N. E. de la villa de Chaves, entre los rios Tamaga y Ragua, que aunque distantes de sus muros por no hallarse espuesta á sus inundaciones, se le dió el nombre de Rio Libre. Está cercada con una debil muralla, y dentro tiene un castillo con una torre de cantería, de forma antigua, con una fuente.

Aunque las tierras son frias y pobres, produce mucho centeno, mucho y buen vino, mucha castaña, y ganado vacuno, de que hacen excelente manteca que estraen al reino de Galicia en cambio de otros efectos. Su término se compone de 13 feligresias con 856 vecinos, 4,081 habitantes, incluso los de la villa.

**MONFULLA**, L. R. de España, prov. de Cataluña, corregimiento y obispado de Gerona. A. O., 28 vecinos, 137 habitantes, 1 parroquia. Sit. en terreno llano. Confina por E. con Salt, por S. con Vilablarcix, por O. con Estañol y Bascano, y por N. con San Gregori y con el mismo Salt. Produce trigo, legumbres, vino y aceite. Dist. 19 horas de Barcelona, y 1 de Gerona. Contr. 4,974 rs. 30 mrs.

**MONGAL**, L. S. de España, prov. de Cataluña, corregimiento de Lérida, obispado de Solsona. A. O., 53 vecinos, 260 habitantes, 1 parroquia, 1 pósito, 1 castillo arruinado. Sit. no lejos de la confluencia de los rios Pallaresa y Segre, en terreno llano. Confina por el E. con Bursanit, por el S. con Bellmunt, y por N. O. con Cubells. Los espresados rios la proveen de pescado, y riegan una gran porcion de dehesas, en donde se cria mucho ganado que es el principal comercio de sus habitantes. Produce trigo, cebada, vino, aceite, hortaliza y mucha fruta. Dist. 29 horas de Barcelona, y 7 de Lérida. Contr. 6,371 rs. 4 mrs.

**MONGAY**, Ald. de España, provincia de Aragon, obispado de Urgel, partido de Benavarre. Sit. á la margen izquierda del rio Noguera Ribagorzana, lindando por N. con Viacamp, por O. con Siscar, y por S. con Monfalcon. Sus productos son los indicados en el art. Viacamp. Dist. 3 leguas de Benavarre.

**MONGAT**, Ald. R. de España, prov. de Cataluña, corregimiento de Mataró. A.

O. Sit. en el camino llamado de la Marina, que conduce desde Mataró á Barcelona, á  $\frac{1}{2}$  de legua de la aldea de Masnúu, y  $\frac{1}{2}$  de la villa de Badalona.

**MONGIA** (LA), Ald. Abad. de España, prov. de Soria, partido de Logroño, obispado de Calahorra. Para su situacion y productos (*V. Santa, la*).

**MONGIA**, Granj. de España, provincia de Navarra, partido de los Arcos, merindad de Estella; 2 vecinos, 14 habitantes.

**MONGILIBERRI**, Granj. de España, provincia de Navarra, valle de Yerri, mer. de Estella, primer partido y diócesis de Pamplona; 5 vecinos, 23 habitantes. Es un caserío entre Muru y Abarzuza. En su término nace el rio que pasa por Murugarrea. Pertenece al monasterio de Irazu.

**MONGO**, Monte de España, provincia de Valencia, cuyas raíces empiezan en la ciudad de Denia, y luego cuestras rápidas hasta la misma cumbre terminada en loma obtusa. Desde ella se gozan horiz. vistosos, el mar hácia el E. cuanto alcanza la vista, hácia el N. el marquesado de Denia seguido de Segarria, los pueb. conocidos con el nombre de Marina al S., y al O. hasta los elevados montes que cortan la vista los del valle de Jaló y Murla. El Mongó se prolonga de E. á O., y va disminuyéndose su altura hácia los extremos, de los cuales el oriental forma deo del mar el cabo de San Antonio: en el occ. sit. hacia el lugar de Gata, se une con los cerros y mont. que llegan á incorporarse con los de Lahuar. Todo está verde hácia el N., á excepcion de las quebradas y cortes perpendiculares próximos á la cumbre; por el contrario hácia el S., todo es aridez y peñas peladas en bancos casi horiz., cuya naturaleza es caliza, en partes de mármol ceniciento con algo de amarillo, y en otras con fragmentos de espato calizo. Se sube desde Denia la loma oriental, surcada de arroyadas y barrancos con direccion al mar, se camina mas de una hora cruzando una larga esplanada generalmente inculca; luego, dejando á la izquierda una serie de molinos de viento, se principia a bajar la dilatada cuesta y los barrancos que conducen a Jabea, sit. en las raíces meridionales del Mongó á corta distancia del rio Jaló.

**MONGOTA**, Rio de Portugal, nace en las fallas de Montejunto, pasa por el convento de la Merciana, y por la cabeza de

Bombarral, y va á formar el puertecito de Maceira, uniéndosele por el N. dos arroyos, el uno que viene de Cadaval, y el otro de Azambujeira.

**MONISTROL DE CALDERS**, L. R. de España, provincia de Cataluña, corregimiento de Manresa (*V. Calders, pues es el mismo*).

**MONISTROL DE MONSERRAT**, V. Abad. de España, provincia de Cataluña, corregimiento de Manresa, obispado de Vich. A. O., 207 vecinos, 1,028 habitantes, 1 parr., 1 pósito. Sit. al pie de la montaña de Monserrate y orillas del río Llobregat, sobre el cual hay un buen puente de piedra, en terreno áspero y quebrado. Confina por el E. con Castellvell y Yacarissas, por S. con Esparraguera y Collbato, los dos del corregimiento de Villafranca, por O. con Monserrate y Marganell, y por N. con Castellbell. Produce trigo, legumbres, mucho vino, hortaliza y algo de aceite. Industria: paños ordinarios, bayetas y molinos harineros. Tiene por armas en campo rojo una montaña de oro con sus puntas y peñascos, y una sierra de plata guarnecida de oro en lo mas alto, que los corta. Dista 9 horas N. de Barcelona, y 3  $\frac{1}{2}$  de Manresa. Contr. 12,559 rs. 32 mrs.

**MONISTROL DE NOYA**, L. S. de España, provincia de Cataluña, corregimiento de Villafranca, obispado de Barcelona. A. O., 12 vecinos, 59 habitantes, 1 parroquia. Sit. en terreno llano, cerca del río Hoya. Confina por el E. con Sant Sadurni, por O. con la Vid, y por el N. con Píera. Produce trigo, legumbres, vino y aceite. Dist. 8  $\frac{1}{2}$  horas de Barcelona, y 3 de Villafranca. Contr. 2,017 rs. 2 mrs.

**MONISTROL DE RAJADELL**, L. S. de España, provincia de Cataluña, correg. de Manresa, obispado de Vich. A. O., 14 vecinos, 66 habitantes, 1 parroquia. Sit. en terreno montañoso, aunque de buena calidad. Confina por E. con Manresa, por S. con Vallformosa, por O. con Rajadell, y por N. con Fals, del corregimiento de Cervera. Produce trigo, legumbres, vino y aceite. Dist. 13  $\frac{1}{2}$  horas de Barcelona, y  $\frac{3}{4}$  de Manresa. Contr. 2,473 rs. 20 mrs.

**MONJA**, Granja S. de España, prov. de la Mancha, partido de Almagro, término de la villa del Viso.

**MONJAL (LA)**, L. de España, provincia de Asturias, concejo de Teverga; 4 vecinos,

22 hab., parroquia de Santianes (*Véase*).

**MONJARDIN**, Monte de España, llamado Deyo hasta el año 1143. Es una eminencia muy encumbrada, y escarpada por todas partes, á escepcion de la banda de O., por donde conf. con el valle de Ega. Desde su cumbre por este lado se inclina insensiblemente una sierra tajada que se dirige hasta Olejua. En la cima está el castillo llamado de Monjardin, por las muchas flores con que se halla matizado el sitio por la naturaleza: dentro de esta fortaleza está la pequeña iglesia de Sta. Cruz de Monjardin. Mira este monte por N., E. y S. al valle de San Esteban, y solo por O. al de Ega. Estan enterrados en esta igl. Sancho II y su hijo.

**MONJULICH**, L. Ecl. de Esp., provincia de Cataluña, corregimiento y obispado de Gerona. A. O., 4 vecinos, 20 habitantes, 1 parroquia. Situado en la montaña, pero buen terreno. Confina por el E. con Campdorá, por el S. con San Daniel, por O. con Gerona y Sarriá, y por N. con San Julia de Ramis y Campdora. Produce trigo, legumbres, vino y aceite. Dista 20  $\frac{1}{4}$  horas de Barcelona y  $\frac{1}{4}$  de Gerona. Contr. 1,252 rs. 8 maravedises.

**MONLEON**, V. S. de España, provincia, partido y obisp. de Salamanca, cuarto de Peña de Rey. A. O., 71 vecinos, 267 habitantes, 1 parroquia, 1 anejo llamado las casas de Monleon, 1 pósito. Para el orden eclesiástico es del partido de su nombre, que comprende la villa de San Esteban de la Sierra, aunque en el día su párroco no se intitula ya vicario de Monleon, sino arcipreste de San Esteban. Este tiene dos vicarios que son el de Monleon, con su anejo las Casas, y el del lugar de Albergueria, aunque este tiene por anejo á la villa de Santo Domingo, que no es del de San Esteban, sino del beneficiado de la villa de Linares. Comprende ademas las villas de Valero, S. Miguel de Valero, con su anejo Tornadizo; Linares, Escorial, con su anejo Hondura; el Endrinal, los Santos, el lugar de la Sierpe, con su anejo Erguijuela; y el lugar de Inigo, con sus anejos Terrones, y Sancho-Gomez. Situado en una altura, y está rodeada de murallas ruinosas por algunos sitios. Tiene tres puertas de entrada para la villa, un buen castillo fuerte y elevado con cuatro cubos, uno en cada esquina, el cual padeció mucho en su fabrica cuando le ocuparon los franceses. Rodean á este

pueblo tres rios, á saber: el Alagon, cuyo nombre toma en este término, por tener aqui el origen; y en tiempo de verano no corre nada: otro se llama Riofrio que baja por la falda de Linares, y viene á pasar enfrente de la puerta de la villa, donde se reune con otro á quien llaman de Navamandiles, y viene de hácia la Sierpe. En Riofrio se hallan 5 molinos harineros, todos en término de esta villa, aunque estos no muelen en verano por falta de agua. Los dos últimos rios se unen con el primero enfrente de la puerta de Coria, y todos ellos toman el nombre de Alagon. Tambien hay 2 fuentes, de las cuales la una se llama Fuente-nueva, y la otra Fuente-cuadrillera, y ambas estan del otro lado de los rios. El terreno de su térm. es de inferior calidad, y á escepcion de lo que se ha roturado, todo es mata de roble muy poblada, sin que se halle una encina en todo el término. Sus productos consisten en algarrobas, trigo muy inferior, centeno, lino, patatas, algunos garbanzos, y cria de ganado vacuno, lanar y de cerda. Celebra feria el dia 6 de mayo, la cual se hacia antiguamente en un sitio llamado entonces las Yeguerizas, de donde se trasladó á la villa por los muchos robos que se hacian en sus montes. Dista 8 leguas de la capital, 5 de Bejar y 3 de Tejada. Contribuye 1,904 rs. 14 mrs. Derechos enagenados 262 rs. 13 mrs.

MONLERAS, L. S. de España, prov. y obispado de Salamanca, Roda de Villarino. A. P., 129 vecinos, 460 habitantes, 1 parr. Pertenece al condado de Ledesma (Véase). Está situado en una hondonada llana, rodeada inmediatamente de mont. y de peñas. Hay en este pueblo un edificio que fue palacio del infante don Sancho, que está enterrado en la parroquia de Santa María la Mayor de Ledesma. Cuando murió dicho infante, dejó á este lugar por heredero de sus yugadas, montes, prados, pastos, fuentes, abrevaderos y todo cuanto en él poseia, con la carga de pagar al capellan de la villa cierto número de misas. Produce frutos cereales, monte, pastos y bellota. Dista 10 leguas de la capital y 4 O. de Ledesma: está al E. de Sardon de los Frailes, al O. N. O. de Villaseco de los Reyes, y al N. N. O. de Manzan. Contribuye 2,735 rs. 33 mrs. Derechos enagenados 344 rs. 21 mrs.

MONLONGO, L. de España, provincia de Asturias, conc. de Villanueva de Oscos;

3 vecinos, 13 habitantes, parroq. de Santa Eufemia de Oscos (Véase).

MONLLEÓ, L. S. de España, provincia de Cataluña, corregimiento de Cervera, obisp. de Vich; 10 vecinos, 48 habitantes, 1 parroquia. Produce trigo y legumbres. Dista 20 horas de Barcelona y  $2\frac{1}{2}$  de Cervera. Contribuye 1,208 rs. 19 mrs.

MONMAGASTRE, L. S. de España, provincia de Cataluña, corregimiento de Cervera, obispado de Seo de Urgel. A. O., 33 vecinos, 163 habitantes, 1 parr. Produce trigo y legumbres. Dista 30 horas de Barcelona y 12 de Cervera. Contribuye 10,516 rs. 8 maravedises.

MONMAGASTRELL (STA. MARIA DE), Aldea S. de Esp., provincia de Cataluña, corregimiento de Cervera, obispado de Seo de Urgel. A. O., 3 vecinos, 12 habitantes, 1 parroquia. Produce trigo y legumbres. Dista 29 horas de Barcelona y 5 de Cervera. Contribuye 3,004 rs. 26 mrs.

MONMALIUS, L. R. y Ecl. de España, provincia de Cataluña, corregimiento de Puigcerdá. (V. Gér).

MONMALO, L. R. de España, provincia de Cataluña, corregimiento de Mataró, ob. de Barcelona. A. O., 76 vecinos, 379 habitantes, 1 parroquia, casa de postas con 4 caballos. Situado en terreno llano cerca del rio Mogent: conf. por el E. con Montornes, por el S. con Martorellas y Mallet, por O. con Parets y por el N. con Palon. Produce trigo, legumbres, vino y cañamo. Dista 4 horas de Barcelona y 6  $\frac{1}{2}$  de Mataró. Contr. 3,944 rs. 19 mrs.

MONMANEU, L. R. de España, prov. de Cataluña, corregimiento de Cervera, obispado de Vich. A. O., 42 vecinos, 206 habitantes, 1 parroquia. Situado en el cam. que conduce desde Igualada á Lérida, entre la riera llamada de Briansó, sobre la cual hay un puente de piedra, y la de Sta. Maria Terreno abundante de buenas aguas. Prod. trigo, centeno y legumbres. Dista 18  $\frac{1}{2}$  horas de Barcelona, 3  $\frac{1}{2}$  de Cervera, y 6  $\frac{1}{2}$  de Tarrega, en cuyo intermedio se encuentran los pueblos de Cervera y Bergós, y el caserío de Hostalets. Contr. 4,919 rs. 16 mrs.

MONMANI y VALCARCERA, L. R. y B. de España, provincia de Cataluña, corregimiento de Mataró, obispado de Barcelona. A. O., 87 vecinos, 434 habitantes, 1 parroquia. Sit. en terreno áspero y mont. Confina por E. con Tagamanent y Canovas,

por S. con la Garriga, por O. con San Miguel Sasperchas, y por N. tambien con Tagamanent. Prod. trigo, legumbres y vino. Dist. 9 hor. de Barcelona y 9 de Mataró. Contribuye 6,184 rs. 17 mrs.

MONMELL, L. Ecl. de España, prov. de Cataluña, corregimiento de Villafranca, obispado de Barcelona. A. O., 40 vecinos, 198 habitantes, 1 parroquia. Situado en terreno montañoso y áspero. Confina por el E. con Marmella, por el S. con la Bisbal, por O. con Rodona, Vilarodona, Aygua viva y Alba, y por N. con Selma y Marmella. Prod. trigo, legumbres, vino, aceite y ganado lanar. Dist. 14 hor. de Barcelona, 4 de Villafranca y 2 leguas N. del Vendrell. Contr. 8,313 rs. 18 mrs.

MONNEGRE, L. R. de España, prov. de Cataluña, corregim. de Mataró, obisp. de Barcelona. A. O., 60 vecinos, 292 habitantes, 1 parroquia. Situado en terreno áspero y quebrado. Confina por E. con Rumiñó y Orsaviña, por S. con San Iscle de Vallalta, los 3 del corregimiento de Gerona, por O. con San Celoni, Olcinellas y Gualba, y por N. con Viabresa y San Salvador de Breda. Produce trigo, legumbres y vino. Dist. 10½ horas de Barcelona y 3 de Mataró. Contribuye 4,938 rs. 21 mrs.

MONOVAR, V. S. de España, provincia de Valencia, part. y obispado de Orihuela. A. M. de primera clase y 2.º ord., administración subalterna de loterías, 2,199 vecinos, 9,294 habitantes, 1 parroquia que tiene por aneja la del Pinoso, 1 convento de capuchinos, 1 hosp. de pobres transeuntes, 1 pósito, 1 palacio. El nombre de esta villa es de origen arábigo, y esta situada en terreno montuoso, á orilla del río Tarrafa, cerca del confin de la provincia de Murcia, con buenas aguas y clima muy templado. En su término á  $\frac{3}{4}$  de hora del Pinoso, hay un monte de sal de piedra, (*P. Cerro de la Sal*), y cerca de la villa un manantial de agua salada y amarga, cuyos baños son excelentes contra las enfermedades de la piel. Igualmente á  $\frac{1}{2}$  hora de distancia hay otro monte de piedra comun de cantería, de que se surten los pueblos inmediatos. Produce granos, vino, aceite y ganado. Industria: fabrica de lanas del país. Dist. 21 leguas de la capital y 9 de marcha militar de Molina, en cuyo interm. se pasa por Pinoso y Fortuna, 5 de Caudete pasando por Salinas, y 4 de Villena por Sas y Elda. Contr. 26,847 rs.

TOMO VI.

MOMPALAU, L. R. y S. de España, provincia de Cataluña, corregimiento de Cervera, obispado de Vich. A. O., 16 vec. 79 habitantes, 1 parroquia. Produce trigo y legumbres. Dist. 19 horas de Barcelona y 2 de Cervera. Contr. 2,085 rs. 12 mrs.

MOMPOL, L. S. de España, provincia de Cataluña, subdelegacion de Berga, corregimiento de Cervera, obisp. de Solsona. A. O., 19 vecinos, 93 habitantes, 1 parroquia. Produce trigo y legumbres. Dist. 28½ horas de Barcelona y 11 de Berga. Contribuye 3,391 rs. 32 mrs.

MONRAS, BAILIA DE PALAFURGELL, L. R. de España, provincia de Cataluña, corregimiento de Gerona. A. O., 80 vecinos, 397 habitantes, 1 parroquia. Situado en terreno llano. Confina por el E. con Palafurgell y el Mediterráneo, por el S. con San Juan de Palamos, por O. con Fita y por el N. con Llufrin. Produce trigo, legumbres, vino y aceite. Dist. 21½ horas de Barcelona y 7½ de Gerona. Contr. 9,930 rs. 24 maravedises.

MONREAL, V. S. de España, prov. y obispado de Cuenca, partido de San Clemente. A. O., 41 vecinos, 156 habitantes, 1 parroquia, 1 pósito. Situada en terreno llano con dos alturas hacia el O., llamadas las Atalayas. Los muchos vestigios de edificios que hay en su circunferencia, indican haber sido en la antigüedad una vasta poblacion. Produce trigo, cebada, avena, escaña: aceite y vino para el consumo. Ind.: 1 molino harinero. Dist. 5 leg. de la cab. de partido. Contrib. 1,346 rs. 3 mrs. Derechos enagenados 528 rs. 32 mrs.

MONREAL, V. de España, separada de la prov. de Navarra, valle de Elorz, cuarto part. de la merindad de Sangüesa, arcip. de Ibañeta, obisp. de Pamplona, 83 vecinos, 416 habitantes, 1 parroquia y 5 erm. Sit. á la falda de los elevados mont. de Izaga, que le caen á la parte oriental, y de la Iga que está al O., y por sus inmediaciones pasa la regata del valle de Elorz, en cuyo curso hay un molino harinero. Confina con Andricain, Yanorz y Elorz, lugar de dicho valle. Su nombre primitivo fue Elo, el cual todavia retiene entre los que hablan la lengua vascongada, y vale tanto como Monreal. El rey D. García Ramirez, en la era 1187, año 1149, le concedió el fuero de los francos de Estella, y posteriormente tuvo castillo en una eminencia próxima; y el rey

D. Carlos III tenía aquí su palacio, molino y hereclades, de todo lo cual hizo donación á Mosen Juan de Echauz, señor de Vaiguez, en el año de 1423. Es buena villa, con asiento y voto en las cortes de la provincia, y se gobierna por un alcalde que á su proposición elige el Virey, y por los regidores sorteados entre los insaculados. Los naturales se ocupan en la agricultura, y cogen trigo, ceb., vino y otros frutos menores, y en sus montes se cria algun gan. lanar y mular. Desde Pamplona á este pueblo hay 5 horas de marcha militar, y en su intermedio se encuentran los de Zulueta y Lorz.

MONREAL, L. S. de Esp., provincia de Cataluña, subdelegacion de Montblanch, obispado de Tarragona. A. O., 58 vecinos, 203 habitantes, 1 parroquia. Sit. en terreno montañoso y áspero. Confina por el E. con Plana, por el S. con Albios, por O. con Mnsara y Capafons, y por el N. con Farena y Rojal. Produce trigo y legumbres. Dista 26 horas de Barcelona y  $3\frac{3}{4}$  de Montblanch. Contribuye 7,141 rs. 14 mrs.

MONREAL DE ARIZA, L. S. de Esp., provincia de Aragon, part. de Calatayud, obispado de Sigüenza. A. P., 186 vecinos, 757 habitantes, 1 parroquia, 1 pósito, casa de postas con 6 caballos. Situado al N. de su iglesia y castillo arruinado; declina hácia O., y tiene el rio Jalon al N. Produce trigo, cebada, lino, cáñamo, algun vino y alubias. Industria: tejidos de lienzos de los frutos del pais. En los ojos y fuentes del término de este pueblo toma su caudal el rio Jiloca (*Véase*). Confina con Pozuel, Zetina, Torrehermosa y Huerta. Es patria del célebre Antonio Perez, secretario de Felipe II. Dista 5 leguas de Ateca, 21 de la capital, 7 de la cabeza de partido y 1 O. de Ariza. Contribuye 10,291 rs. 28 mrs.

MONREAL DEL CAMPO, V. R. de Esp., provincia de Aragon, part. de Daroca, arzobispado de Zaragoza. A. O., 365 vec., 1,476 habitantes, 1 parroquia. Situada en la rivera del Jiloca, en una fértil vega, cuyos productos son muy semejantes á los de Daroca (*Véase*). Fue poblada esta villa por don Alonso I de Aragon, el año 1120, para empezar la conquista de Daroca, y hacer guerra á los moros de Valencia, dándola el nombre de *Monreal*. Abunda en trigo, pesca, alguna fruta y mucha hortaliza. Dista 6 leguas de Daroca. Contribuye 14,542 rs. 22 maravedises.

MONREVEIG, L. S. de Esp., prov. de Cataluña, corregim. de Talarn, obispado de Seo de Urgel. A. O., 6 vecinos, 33 hab., 1 parroquia. Situado en terreno montañoso, aunque de buena calidad, y cerca del rio Noguera Ribagorzana. Confina por E. con Castisent y Clua, por S. con Ager, del corregimiento de Lérida, por O. con Jervese y Mongay, de la provincia de Aragon, y por N. con Pont de Montañana, de dicha provincia. Dista 42 horas de Barcelona y 4 de Talarn. Contribuye 297 rs. 18 mrs.

MONROIG, V. Ecl. de Esp., provincia de Cataluña, corregimiento y obispado de Tarragona. A. O., 600 vecinos, 2,987 hab., 1 parroquia con comunidad de capellanes, 1 hospital, 1 meson, 1 venta, caja de correos, 4 fuentes dentro de la villa, con diez abundantes caños, surtidos por medio de una mina, abierta en partes por entre peña viva. Por ser pequeña la iglesia parroquial, con respecto al vecindario, se principió á construir otra el año de 1801, de tres naves, que tiene de largo 304 palmos catalanes y 158 de ancho, la cual se costea por los vecinos que voluntariamente se impusieron con aprobacion de S. M. la cuota de una quincena parte de sus frutos. El lugar en que se construye es el mismo en que, en tiempo de los moros, habia un castillo sobre una colina arcillosa roja, de lo cual es creíble que se tomase la etimología del nombre *Mons-rubeus*. El viento dominante es el maestraal ó el de N. O.; á menos de 2 leguas y  $\frac{1}{2}$  estaba el fuerte del Coll de Balagner, hácia el O. en la inmediacion del mar, donde principia una cordillera de montañas que la circunye por O. y N. donde está el seminario de Escornabou, distante mas de 1 legua de esta villa, y sigue circunyendo el campo de Tarragona hasta el mar. Entre esta cordillera y la villa hay una montaña menor que las otras, llamada *Costé de Rojals ó Pedrera*, distante 1 legua por el O., y otra á menor distancia hácia el N., llamada *Areni de la Mare de Deu de la Rosa*. El término de esta villa se estiende á 2 leguas de largo y 1 de ancho, del cual una gran parte es cantizal, cascajar y terrezuela, con mucho monte bajo, á causa de hallarse luego la peña viva. Hay no obstante algunos huertos, y produce los mismos frutos que lo restante del campo de Tarragona; pero sus principales cosechas consisten en el vino que es muy bueno y algarrobos. De trigo hay

muy poco respecto de su consumo; y algunos de cebada, 8 molinos harineros, con escasez de aguas; una cantera de piedra para silleria, algunas yeseras, 3 fabricas de ladrillo y teja, 1 de jabon, y se fabrica mucha cal. Confina por el E. con término de Vilanova de Escornalbou, Arbost, Monbrio y Cambrils, por S. con el mar, por O. con Vandellos y Pradtip, dividiendo las dos diócesis de Tarragona y Tortosa, y por N. con el mismo término de Pradtip, el de Vilanova de Escornalbou y Ruidecaños. Disfruta esta villa otros dos términos a él unidos, á saber: el de Miramar (antiguamente Guardamar), en el que habia en tiempos pasados una poblacion que fue destruida por los moros el año de 1408, de la cual solo quedan ruinas; el otro es el de Poble den Taudell. Junto á la dicha montaña del Areni hay una antiquisima ermita, dedicada á Nuestra Señora de la Roca, de mucha devocion entre estos habitantes, y un poco mas arriba del monte una capilla dedicada á San Raimundo de Peñafort. Dista 4 leguas de Tarragona, 16 de Barcelona, 10 de Tortosa, 1 del mar, y poco menos del camino real que atraviesa todo su término, en el cual hay minas de alcohol. Contribuye 28,068 rs. 12 mrs.

MONROIG, L. S. de Esp., provincia de Cataluña, corregimiento de Lérida, obisp. de Seo de Urgel. A. O., 45 vec., 220 hab., 1 parroquia. Situado á las inmediaciones del rio Sio; terreno llano. Confina por el E. con Pelagails, corregim. de Cervera, por el S. con Figuerosa, por O. con Bellber, y por el N. con Talarn y Pallargas, correg. de Cervera. Produce trigo, vino y aceite. Dista 24  $\frac{1}{2}$  horas de Barcelona y 9 de Lérida. Contribuye 4,365 rs.

MONROIG, L. S. de Esp., provincia de Cataluña, corregim. de Figueras, obisp. de Gerona. A. O., 16 vecinos, 76 habitantes, 1 parroquia. Situado en terreno llano. Confina por el E. con Campmany, por el S. con Baire, por O. con Darnius y por el N. con Buscaros. Produce trigo, legumbres, vino y aceite. En su término hay minas de fierro. Dista 33 horas de Barcelona y 3  $\frac{1}{2}$  de Figueras. Contrib. 1,555 rs. 5 mrs.

MONRÓS, L. S. de Esp., provincia de Cataluña, corregim. de Cervera, obisp. de Solsona. A. O. El número de vec. va unido con Mauresana, y asciende á 37 vecinos, 181 hab., 1 parroquia. Produce trigo, legumb. y vino. Dista 19 horas de Barcelona y 4 de

Cervera. Contribuye 104 rs. 19 maravedises. MONRÓS, L. S. de Esp., provincia de Cataluña, corregim. de Talarn, obisp. de Seo de Urgel. A. O., 12 vecinos, 58 hab., 1 parroquia. Situado en terreno montañoso, áspero y quebrado. Confina por el E. con Sauri, por el S. con Povellar y Pauls, por O. con Astell y torre de Capdella, y por el N. con Llesuy. Produce centeno y pastos. Dista 47  $\frac{1}{2}$  horas de Barcelona y 8 de Talarn. Contrib. 1,803 rs. 24 mrs.

MONROY, V. S. de Esp., provincia de Estremadura, partido de Caceres, obisp. de Plasencia. A. O., 156 vecinos, 769 habit., 1 parroquia, 1 palacio del marques, 1 pósito. Sit. a 2 leguas del Tajo y  $\frac{1}{2}$  de un riachuelo que baja del monte, en lo mas alto de una loma suave, muy dominada por la de la cerca del Perulero hacia el camino de Talavera; está rodeada de paredes de piedras que circuyen las tierras de labor. Tiene un monte espeso de encinas hacia el S. E., que se prolonga por mas de 2 leguas en direccion del camino de Jaraicejo, y es muy abundante de caza. Produce granos y ganados. Industria: 2 molinos harineros. Dista 18 leguas de la capital y  $\frac{1}{4}$  de la cab. de partido, en cuyo intermedio se pasan 4 arroyos y el puente de don Francisco, en la confluencia del Tamuja y Monte. Contribuye 3,747 rs. 26 mrs.

MONROYO, V. Ord. de Esp., provincia de Aragon, partido de Alcañiz, arzobispado de Zaragoza. A. O., 325 vecinos, 1,426 hab., 1 parroquia, 1 pósito. Sit. en los confines de esta provincia y la de Valencia, en terreno bastante elevado, forman lo un puerto muy poblado de pinos, carrascas y otros arboles. Confina con los pueblos de Hervés, Peñaroya, Valderobles, Beceyte y Torre de Arcas. Todos de igual situacion. Su término jurisdiccional se estiende á 2 leguas, y prod. algunos granos, poco aceite y maderas de pino. Celebra feria el dia de San Miguel; mercado todos los miércoles del año, y tiene por armas un escudo cuartelado: en primero un monte que tiene por remate un brazo de la cruz de Calatrava, en segundo una mano, en tercero un leon y en cuarto un tigre. Dista 6 leguas de Alcañiz, 50 de Madrid y 20 de Zaragoza. Contrib. 20,807 rs. 6 maravedises.

MONSAGRO, V. Ecl. de Esp., provincia de Salamanca, obispado de Ciudad-Rodrigo. Exenta de la jurisdicción de part.; 139 vecinos, 528 habitantes, 1 parroquia.

Situada en tierra muy escabrosa, rodeada de árboles, á orillas del rio de su nombre, que nace á la bajada de la Peña de Francia. Produce castaños, nueces y hortaliza. Ind.: teneria de curtidos. Dista 4 leg. de Ciudad-Rodrigo. Contribuye 4,547 rs. 20 mrs.

**MONSALUD**, Sierra de Esp. en Estremadura; es un monte de bastante elevacion, y sumamente áspero y fragoso, que tendrá como 2 leguas de circuito en su base. Se halla entre la sierra llamada los Madroñales, que empieza en Rosamaor y acaba en Salvatierra, y la de Maria Andres, que empieza en Nogales y concluye en Zafrá, separándosele en la casa llamada de la Jarilla, á una legua de Nogales (en el camino de este pueblo á Salvatierra) algunos estribos que, formando una sierra menos elevada, pero áspera por los peñascos y monte bajo de que está cubierta, van á unirse en Salvatierra con la continuation de sus madroñales. Solo atraviesa la sierra de Monsalud una trocha ó vereda que va de Nogales á Salvaleon, pasando en su cima por el puerto que llaman de los Maderos. En la inmediacion de su mayor altura tiene una fuente que, aunque no de mucho caudal, mana siempre.

A su pie, entre Nogales y dicha sierra, corre la rivera de Nogales, que tiene su nacimiento en Salvatierra, pasa por terreno áspero, y en el parage nombrado Bombaim, á 1 legua de Nogales, enfrente de la Jarilla, se engruesa con las aguas de la ribera que nace en Salvaleon, y atraviesa á media leg. de dicho pueblo la dehesa del Regio, formando los límites de Salvatierra. En invierno suele ir bastante caudalosa, y solo puede entonces pasarse por el puente que hay en el camino de Nogales á la Torre; y entre Monsalud y los Madroñales el arroyo del Alguacil, que se une con la espesada rivera de Nogales, en las inmediaciones de dicho pueblo, en la huerta de San Juan.

Los caminos que van de Nogales á Salvaleon y á Barcarrota rodean el espesado monte, pasando el primero por su izquierda y el segundo por la derecha; y el que va de Almedial á Salvatierra pasa muy inmediato.

**MONSALUPE**, L. R. de España, prov. obispado y partido de Avila, sexmo de Covalada. A. P., 26 vecinos, 102 habitantes, 1 parroquia. Situado en terreno llano, próximo á la sierra. Confina con Berlanas, y por E. con Cardenosa. La estension de su

término es de 1235 fanegas; 125 de tierras cultivadas, y 20 de incultas; de las cultivadas 15 de primera suerté destinadas á trigo, 220 de segunda á lo mismo; 980 de tercera á centeno y garbanzos; fertilidad general, 3 por 1; tierras que se siembran cada año 608, que descansan un año 608; empleadas en granos 1235; en pastos naturales 20; tierras concejiles 20; cultivadas por arrendadores 1215; de mayorazgos cultivadas 1215; de capellanías cultivadas 83. Es pueblo escaso de agua. Produce trigo, cebada, centeno, algarrob., buenos garb. y pastos para gan. lanar y cabrio; bastantes matorrales de encina. Dista 2½ leg. de la cap. Contr. 1,038 rs. 4 ½ mrs.

**MONSANTO**, Montaña elevadísima de España, provincia de Cataluña, corregim. y arzobispado de Tarragona. Es tal su elevacion, que desde su cima se descubre todo el pirineo. Tiene 13 horas de circunferencia, y se estiende por 4 leguas de E. á O. Al principio de la subida, por la parte del E. hay una ermita de la Virgen de Monsant. Hacia la del S. hay otras llamadas San Blas, la del Obispo y San Antonio. Por la parte del N., y en el término de Uls de Molins estan las de Santa Bárbara y Santa Maria Magdalena, en las cuales hay manantiales de agua muy fresca y saludable. Al O. del monte hay tambien otras dos llamadas de San Bartolomé y San Salvador, aquella en el término de Uls de Molins, y está en el obispado de Tortosa. Hay en este monte volcanes, de los cuales suele salir un humo densísimo, percibiéndose al mismo tiempo algun ruido subterráneo. En él se crían toda especie de yerbas medicinales, muchas víboras, lobos y zorras, y en los bosques mas espesos hay tambien cabras monteses. En la falda del monte hay conejos, liebres y perdices con tanta abundancia, que sino fuesen tambien innumerables las aves de rapina, bastarian acaso para la total destruccion de las cosechas. Los brazos de esta montaña se estienden por el Septentrion hasta la Seo de Urgel.

**MONSANTO**, V. de Portugal, prov. de la Beira, comarca de Castelo-branco; 372 vecinos, 1,360 habitantes, 2 parr., casa de Misericordia, hospital, 7 ermitas. J. O. Goza de voto en còrtes, con asiento en el banco 14º. Situada á 1 legua S. O. de Peñamacor, y 6 N. E. de Castelo-branco, en un áspero y elevado monte, cercada de muros



se corona de un famoso castillo. Tiene este una fuente abundante de agua, y en sus faldas otras varias, entre las cuales la una corre en verano, y se seca en invierno. Su terreno es abundante de granos, vino, aceite, hortaliza, frutas, ganado y caza; de modo que, caso de ser sitiada la villa, con la abundancia de estos frutos, tiene bastante para mantenerse. Su término consta de 3 feligresías, y en ellas 208 fuegos, 796 habitantes, con iguales frutos que los de la villa. Tiene por armas una águila y una espada.

**MONSARAS**, V. y Cast. R. de Portugal, provincia de Alentejo, comarca de Villaviciosa; 222 vecinos, 1,395 habitantes, una parroquia, juez de fora, vereador y otros individuos de justicia, 1 conv. de frailes. La parroquia está confiada á un prior, casa de misericordia, 2 ermitas, voto en córtes, con asiento en el banco 16º. Hay una encomienda de la órden de Monsarás. Situada en un elevado cabezo, formado de un grupo de peñascos, cuya falda oriental descende hasta el Guadiana, 5 leguas S. de Villaviciosa, y 1 N. O. de la villa de Mouraon; está cercada de muros con un fuerte cast. Su dilatado término, que comprende 6 feligresías, consta de 1240 vecinos, 4878 habitantes y algunas aldeas, en las que no faltan granos, algun aceite, caza, ganado, muchos montes y colmenas, y pesca del rio Guadiana.

**MONSEIRO (SAN MIGUEL DE)**, Felig. Abad. de España en Galicia, provincia y obispado de Lugo, jurisdiccion de Samos. A. O., 29 vecinos, 147 habitantes, 1 parr. Contribuye 354 rs. 25 mrs.

**MONSENI**, L. R. de España, provincia de Cataluña, corregimiento de Mataró, obispado de Barcelona. A. O., 99 vecinos, 506 habitantes, 1 parroquia. Situado en terreno montañoso y aspero. Confina por E. con San Esteban de la Costa, por S. con Vilamajor y Cañovas, por O. con Tagamaent, y por N. con Viladran, corregimiento de Vich. Produce trigo y legumb. Dista 13 horas de Barcelona y 9 de Mataró. Contribuye 8,238 rs. 30 mrs.

**MONSENI**, Montañas de España en Cataluña, que forman parte de la gran cordillera de la Figuera, y despues de pasado el valle que sirve de receptaculo al Llobregat por el O., y da direccion al Ter por el N. E., se levanta entre ambos rios al grado

de montaña de segundo órden. La direccion de su cresta ó punto mas elevado, es de N. á S., y ocupa en diferentes sentidos el terreno que media desde Nuestra Señora del Coll, sobre el Ter, hasta San Celoni, y de su cumbre salen diferentes arroyos que se pierden en la llanura de Gerona. Su punto mas elevado es el turon de la loma, á 2 horas al O. de Arbucias. Las faldas de estas montañas estan sembradas de lugares, aldeas y caserios que la tienen cultivada hasta un tercio de su altura, y desde allí arriba estan cubiertas de espesos bosques y arboledas hasta la cima que se compone de peñascos y rocas. Todos sus barrancos brotan manantiales de buena agua, y en los valles que forman los estribos de la montaña, nacen con direccion al S. el rio Tordera y otros arroyos que se le reunen, y con direccion al N. varios riachuelos que se pierden en el Ter. En toda su estension, que pasa de 10 horas, no se hallan mas que dos caminos principales que la atraviesan, y algunas pequeñas paredes. El primero es el de Vich, que pasa por el Coll de Romagast, Coll de Bruch, Espinsecas, donde se divide en dos, uno que se dirige á Gerona y otro á Hostalrich. El segundo camino viene desde Vich á Villadran cortando el que desde Espinelbas baja á Arbucias, y sigue por el Pla de Arenas hasta Santa Coloma. Desde Villadran hay un sendero, atravesando el Coll de Bruch de Riol, que pasa por Sau Marsal, en donde se divide en dos: el uno con direccion á Arbucias, y el otro pasando por la mitad de la falda de la principal altura de Monseni, acaba en San Celoni. De Arbucias salen diferentes senderos que la atraviesan en todas direcciones. Ningunos de estos caminos a imite carruages, y la mayor parte de ellos pueden con facilidad hacerse intransitables, pues el terreno es asperísimo, particularmente su parte oriental.

**MONSERRAT**, L. S. de España, provincia y arzobispado de Valencia, partido de Alcira. A. O., 268 vecinos, 1,012 habitantes, 1 parroquia, un pósito. Situado en terreno montuoso, al N. del rio Juanes, y á  $\frac{1}{2}$  hora de Real. Produce vino, aceite, algarrobas, trigo, maiz y seda. Dista 4 leg. de la capital, y  $3\frac{1}{2}$  de la cabeza de partido. Contribuye 2,360 rs.

**MONSERRAT**, Montaña de España en Cataluña, á 2 leg. E. de Igualada, y 7 N. O.

de Barcelona , á un lado del arrecife ó cam-  
real'. Esta montaña está formada de rocas  
altísimas y escarpadas que cierran su circui-  
to, dejando solo algunas pequeñas entradas  
angostas y difíciles. A la mitad de su falda se  
encuentra el monasterio donde se venera la  
imagen de la Virgen que, según tradicion,  
se apareció en aquel mismo lugar ; y en  
las puntas y picachos de las rocas se encuen-  
tran , separadas unas de otras , ermitas y  
beaterios , formados unos en las concavida-  
des de las peñas , y otros en las mismas cimas  
que sirven de habitacion á varios santos  
varones dados á la soledad y á la penitencia.  
Como esta posicion de Monserrat es fuerte  
por naturaleza , y tiene por principales aveni-  
das de la montaña el camino real de Casa  
Masana y Manresa , el Mon.strol , por donde  
se atraviesa el Llobregat por un puente , la  
subida de la granja a la Taparias , y el  
barranco del S. que se dirige al Bruch , se  
ha aumentado su defensa con varias corta-  
duras , y obras ejecutadas nuevamente.  
Todos sus caminos son asperos y fragosos.

Todas las piramides que se elevan de su  
gran mole , se componen de piedras caliz-  
as , redondas , encientas , rojas , ama-  
rillas , pardas , y de color de carne , uni-  
das y conglutinadas entre sí , con un bet-  
un natural , y son de la misma calidad y  
especie que la brecha ó almendrilla de  
Egipto y de Levante. Toda la montaña ten-  
drá unas 8 leguas de circunferencia. Por la  
parte que mira al camino real parece un  
juego de bolos , porque sus picos ó pirami-  
des están separadas unas de otras , y alrede-  
dor tiene muchas colinas que la unen á los  
Pirineos. La materia de que esta formada es  
de piedras redondeadas calizas , de diferen-  
tes colores , conglutinadas con tierra caliza  
amarilla , y algo de arena ; de suerte que se  
parecen en todo á la brecha ó almendrilla  
de Alepo , excepto que el grano no es tan  
fino , y las piedras son mas gruesas que las  
de Levante. Se hallan tambien muchas pie-  
dras areniscas , y cuarzos blancos redondea-  
dos , venados de rojo , con piedras de toque,  
encajado todo en la brecha.

Como el betun que une estas piedras se ha  
deshecho en muchas partes , las aguas se  
han llevado la tierra que resultaba de la  
descomposicion , y se han ido formando  
barrancos que dividen la montaña en mi-  
llares de ángulos diferentes. Del centro de  
ella se levantan las pirámides sobredichas,

las cuales se componen de piedras , gruesas  
como una cabeza las mayores , y las mas  
chicas como cañamones. El cuerpo de la  
montaña en general está formado de masas  
enormes de peñas dispuestas por capas,  
desde el grueso de medio pie hasta ciento,  
con rajás horizontales y verticales. La di-  
reccion de las peñas es de Levante á Ponien-  
te , y se ve que están inclinadas hacia esta  
última parte. Los partidarios del sistema  
de la formacion de las montañas por el  
déposito sucesivo de los sedimentos del mar,  
no se como podran concordar sus ideas con  
la estructura de la montaña de Monserrat;  
pues no se comprende el modo con que el  
mar pudo redondear las piedras , ni como  
el cuarzo , la piedra arenisca , y la de toque  
se pudieron formar y conglutinar con la  
piedra caliza.

Lo bajo de la montaña se ha descompuesto  
antes qué lo de la cima , y se ha convertido  
en buena tierra , fértil para trigo y vino;  
pero quedan siempre muchos bancos de  
peñas , que sirven como de gradas para sub-  
bir á la altura. Donde no está cultivado el  
terr. , crecen mas de 200 especies de árboles,  
arbustos y plantas , y las principales son el  
pino , madroño , dos especies de encinas de  
hojas lisas , encima *cocciglanifera* , tres diferen-  
tes enebros , *alaternoides* , *phillyrea* ,  
*celtis* , *emerus* , tomillo , *bupleverum salicis* ,  
*folio* , brezo , romero , espliego , abrótno , etc.  
En la cima de la montaña hay el árbol  
fétido que se halla á la orilla del mar en  
Valencia , y el *esmilax* de Andalucía y de  
Bilbao , lo que prueba que esta planta viene  
igualmente en los países frios y calientes.

Al paso que se sube la montaña , se ve que  
las peñas son mas duras , y que no se des-  
componen tanto. Hallause menos plantas ,  
y al fin en la cima solo hay peñas peladas y  
separadas como columnas , formando pirá-  
mides desde 20 hasta 150 pies de altura ,  
compuestas de piedras redondeadas calizas  
y de areniscas , mezcladas con cuarzos blan-  
cos venados de rojo , y con piedras de toque.  
El *lapis lidius* , que es la piedra de toque ,  
se conocia ya en tiempo de Teofrasto , dis-  
cipulo y sucesor de Aristóteles , en la ense-  
ñanza de la filosofia. Dice que se hallaba en  
el rio Tmolus , y que la parte de encima era  
mejor para ensayar y probar el oro , que la  
de abajo por donde posaba sobre tierra ; y  
añadiendo que parecian guijarros , y que no  
eran redondas , se infiere que estaban fijas,

y no rodaban por el río. Los modernos se sirven con mas seguridad de los ácidos para probar el valor del oro, comparando una raya hecha sobre la piedra de toque con oro cuyos quilates se saben, con otra del oro que se quiere examinar; pues como el agua fuerte tiene la propiedad de disolver todos los metales, á escepcion del oro, se ve por el color, y la disminución de las dos rayas cotejadas entre sí, la liga que tienen, con muy poco riesgo de equivocarse. La piedra de toque, segun esta experiencia, no puede ser caliza, porque se disolveria con los ácidos; y así lo único que es menester, para que sea buena, es que tome bien el oro, y no sea disoluble en el agua fuerte. Por lo respectivo al color, nada importa que tenga el que tuviere, bien que el negro es mas á propósito, porque sobre él resalta mejor el oro. De este color son las piedras del río *Tmolus*, el basalto ó peña cristalizada que se halla en varios parages en Sajonia, los basaltos de la montaña *Uson* en *Auvergne*, los de la famosa calzada de los Gigantes en Irlanda, y las piedras de Monserrate de que vamos hablando. Todas ellas son indisolubles con los ácidos, y de naturaleza diferente de los mármoles, porque estos son todos calizos, y por consecuencia, si se prueba en ellas el oro, el agua fuerte se llevará el metal junto con la parte del mármol que se disuelve.

Como la verdadera piedra de toque es muy dura, condensa en la superficie la humedad, el vaho y el sudor, por cuya causa los plateros la enjagan muy bien con un lienzo antes de usarla, á fin de que la adhesión del oro sea mas íntima y perfecta. Teofrasto, aunque grande hombre, discurria segun la física de su tiempo, y por eso creia que la piedra de toque y las estatuas de mármol, suñaban algunas veces. La causa de este fenómeno proviene de que, cerrandose con el pulimento los poros de la piedra, no hay por donde penetre la humedad, y que tan visibles y palpables en la superficie las partículas de agua que andan disueltas en el aire.

A pocas leguas de esta montaña de Monserrat está la ciudad de Vich, cerca de la cual se halla la mina de amatistas, topacios y cristales coloridos, que los plateros de Barcelona trabajan y venden. El pico superior de la montaña de Monserrat está á los 41° 36' 18" de latitud N., 5° 29' 59" de long.

orient. de Madrid. El nuevo templo, en que hoy está colocada la imagen de Ntra. Señora, se principió el año de 1560, y está edificado todo sobre peña viva. La iglesia es de sola una nave, pero muy espaciosa, reedificada en el siglo pasado, con varias capillas alrededor. La imagen de la Virgen es de color casi negro el rostro, como la del Sagrario de Toledo, Guadalupe, y otras muchas imágenes de Nuestra Señora que hay en España. Aun quando no fuese por el santo motivo de devoción á la imagen de esta Señora, seria siempre bien empleado el trabajo que cuesta llegar allí por la hermosa vista que se presenta, y los caprichosos objetos de aquella frondosa montaña, dilatadas campiñas, rios, pueblos, é islas del mar que se distinguen desde su cima. El número de las ermitas que estan alrededor es de once, y todas tienen sus oratorios muy curiosos, y otras piezas para dormir y hacer lumbre. El hábito de los ermitaños es de paño pardo ordinario, y la cama un jergon con paja y su cubierta: el alimento es siempre de vigilia, y consiste en legumbres, bacalao, etc. etc.; de que les provee un criado del monasterio, el qual les suministra pan, frutas, vino, aceite, leña y sal. Entre estos devotos solitarios ha habido personas de esclarecidos empleos y familias, que abandonaron el mundo; y los pretendientes á estas ermitas estan antes en el monasterio bastante tiempo, donde se hacen pruebas de su vocacion.

MONSÓ, L. S. de España, provincia de Cataluña, corregimiento de Talará, obispado de Seo de Urgel. A. O., 10 vecinos, 59 habitantes, 1 parroquia. Sit. en terreno montañoso y áspero. Confina por el E. con Castells, por el S. con Gramontil, por O. con Reguart, y por el N. con Castells. Produce trigo. Dist. 42½ horas de Barcelona, y 3½ de Talará. Contr. 823 rs. 17 mr.

MONSOLIN, L. R. de España, provincia de Cataluña, corregimiento y obispado de Vich. A. O., 13 vecinos, 60 hab., 1 parroq. Situado en terreno montañoso, áspero y quebrado. Confina con San Hilari y San Andreu del Balsells. Produce trigo, legumbres y maiz. Dist. 19½ horas de Barcelona, y 6 de Vich. Contribuye 1,287 rs. 15 maravedises.

MONSONIS, L. S. de España, provincia de Cataluña, corregimiento de Cervera, obispado de Seo de Urgel. A. O., 14 vec.,

68 habitantes, 1 parroquia, de la que es sufragánea la de Foradada, un santuario muy frecuentado, titulado de Ntra. Señora de Salgar. Situado en la falda de una montaña, á orillas del rio Segre, al cual se une el Boix. Produce trigo y legumbres. Dista 30 horas de Barcelona, 9 de Cervera, 3 de Agramunt, y 5 de Balaguer. Contr. 3,000 rs. 18 mrs.

**MONSTERUELO**, Desp. S. de España, provincia de Valladolid, partido de Benavente. A. P.

**MONT**, L. R. de España, provincia de Cataluña, corregimiento del valle de Aran, obisp. de Urgel. A. O., 26 vecinos, 126 hab., 1 parroquia. Su situacion, productos é industria (*Véase en el articulo del Valle*). Dista 57½ hor. de Barcelona, y 3½ de Viella. Contribuye 744 rs. 18 mrs.

**MONTABERNER**, L. R. de España, provincia y arzobispado de Valencia, part. de San Felipe. A. O., 200 vecinos, 850 hab., 1 parroquia, 1 pósito. Situado al E. de la confluencia de los rios del valle, á 1 ½ leg. de S. Felipe, en la falda de la montaña que domina aquella ciudad. Confina con Benisnera, Sampere y Culata. Prod. 1,600 fan. de trigo, otras tantas de panizo, 30,000 cántaros de vino, 1,500 arrobas de aceite, y 2,000 libras de seda. Dista 11 leguas de la capital, y 2 de la cabeza de partido. Contribuye 10,362 rs.

**MONTABES**, Ald. S. de España, prov. de Soria, partido de San Pedro Manrique, obispado de Calahorra. A. P., 25 vecinos, 125 habitantes, 1 parroquia aneja de la de San Miguel, de la cab. de partido. Situada al pie de la Sierra del Cayo, mirando al N., en terreno muy frio que produce ganado lanar y algun grano (*Véase San Pedro Manrique*). Dista 7 leguas de la capital, y 1½ de la cabeza de partido, con quien contribuye.

**MONTAGUT**, Despoblado E. de España, provincia de Cataluña, corregimiento de Lérida. A. O.

**MONTAGUT Y QUADRAS**, L. S. de España, provincia de Cataluña, corregimiento de Villafranca, obispado de Tarra-gona. A. O., 100 vecinos, 493 habitantes, 1 parroquia. Situado en terreno montañoso, áspero y quebrado. Confina por el E. con Pontons, por el S. con Selma, por O. con Carol, y por el N. con este último y con Llacuna. En este pueblo hay una altura

que llaman Lo-puig de Montagut, desde la cual se descubren los Pirineos de Ampurdan hasta dentro del Aragon, la embocadura del Ebro, y las montañas de Mallorca. Produce trigo y legumbres. Dista 14 horas de Barcelona, y 5 de Villafranca. Contribuye 6,115 rs. 14 mrs.

**MONTAGUT Y SU PARROQUIA**, L. S. de España, provincia de Cataluña, corregimiento de Figueras, obisp. de Gerona. A. O., 203 vec., 1,017 habitantes, 1 parroq. Situada en terreno llano. Confina por E. con Sadernas, Tortallá y Argelàger, por S. con Baguda y Palau de munt, por O. con Torallas, y por N. con Sadernas. Produce trigo, legumbres, vino, aceite y corcho. Dista 27 hor. de Barcelona, y 8 de Figueras. Contribuye 12,435 rs. 6 mrs.

**MONTALBA**, L. Ab. de España, prov. de Cataluña, corregimiento de Lérida, obisp. de Solsona. A. O., 6 vecinos, 33 hab., 1 parroquia. Situado en terreno llano. Confina por E. con Tarrega y Berdú, por S. con este último, por O. con el término de Momparle, y por N. con Vilagrasa. Produce trigo, vino y aceite. Dista 25 horas de Barcelona, y 7 de Lérida. Contr. 2,834 rs. 4 mrs.

**MONTALBAN**, V. Ord. de España, provincia de Aragon, partido de Alcañiz arzobispado de Zaragoza, A. O., 999 vec. 3,670 habitantes con Peñarroya, Escucha-Cabra (ó Castel Cabra), Palomar, Utrillas, Torre las Arcas y sus aldeas; 1 parroquia, 1 convento de frailes extramuros, 1 posada, 1 pósito, administracion subalt. de loterías, 1 hospital. Situada en la confluencia y desagüe del rio Adovas en el rio Martin, sobre el camino real que conduce desde Teruel á Alcañiz. Hasta aqui sigue la sierra de Segura, donde se ven las escavaciones antiguas y modernas, que se han hecho para sacar el azabache y carbon de piedra. Celebra tres ferias al año en los dias 19 de marzo, 10 de julio, y 11 de diciembre. Tiene en su término canchales de mármol de mezcla, de alumbre, caparrosa, azabache, carbon de piedra, de que hacen uso en algunos puebl. inmediatos, y dos manantiales de aguas termales. Produce centeno, vino, judías, maíz, cáñamo, patatas, naranjas, y otras frutas. Su huerta es considerable. Se crían en sus térm. 4,000 cabezas de ganado lanar. Industria: comercio de paños, lienzos, bayetas, cáñamo y lino. Dista 16 leg. de

Alcañiz,  $\frac{1}{2}$  de Mequinenza, 17 de Teruel, 50 de Madrid, y 16 de Zaragoza. Contribuye 61,974 rs. 6 mrs.

**MONTALBAN**, Villa y plaza Ord. de Portugal, provincia de Alentejo, comarca de Portalegre; 1 parroquia, 222 vecinos, 236 habitantes, de los cuales unos 40 ó 50 viven en varios caseríos de sus contornos. En aquella parte en que el rio Sever, que divide esta provincia de la Estremadura Castellana, se introduce en el Tajo, 7 leg. N. de la ciudad de Portalegre, y 4 N. N. E. de la villa de Castelo da Vide, en un alto cabezo, dista  $\frac{1}{2}$  legua de la márg. izquierda de aquel segundo rio. Es plaza fortificada y fronteriza a nuestra villa de Herrera. Tiene gobernador con grado de sargento mayor. A la parte del S. tiene una famosa tapada ó vedado, en que hay mucha caza.

**MONTALBAN**, V. S. de España, prov. y obispado de Córdoba, partido de Rambla. A. M. de primera clase, y dos ordinarios, administración subalt. de rentas y loterías, tribunal eclesiástico foráneo; 693 vecinos, 2,739 habitantes, 1 parroquia, 1 convento de monjas, 1 hospital, 1 pósito, algunas ermitas. Su térm. es fértil en trigo, cebada, maíz, avena, vino y aceite, y su huerta en fruta y hortaliza: se riega con el agua de varias fuentes que hay en su inmediación, y está plantado de olivos, viñas, y árboles frutales; sus montes de encinas, alcornoques, chaparros y coscoja, producen alguna cosecha de grana kermes, con buenos pastos para la manutención de su ganado. Tiene por armas un escudo con dos águilas coronadas, y al pecho un escudo cuartelado: en primero un castillo, en cuarto un león rapante, y en segundo y tercero tres flores de lis. Dista 6 leg. S. de la capital, y  $1\frac{1}{2}$  de la cab. de partido. Contr. 31,063 rs. 19 mrs.

**MONTALBAN**, L. de España, provincia de Navarra, valle y arciprestazgo de Yerri, merindad de Estella, primer partido y diócesis de Pamplona; 2 vecinos, 13 hab. Situado en pendiente y no lejos del rio que baja de Guesalaz. Tiene su monte de robles por el S. á distancia de 1,000 pasos. Próxima al monte hay una laguna en que se crían especiales sanguijuelas. Estella le cae á  $1\frac{1}{2}$  legua; y linda con los lugares de Ugar por N., con Zaval por O., con Murillo por S., y con Lacar por E. Antiguamente se llamó Azna este lugar, y sus habitantes no forman parroquia por sí.

TOMO VI.

**MONTALBANFJO**, V. S. de España, provincia y obispado de Cuenca, partido de San Clemente. A. O., 312 vecinos, 1,194 habitantes, 1 parroquia, 1 hosp., 1 pósito. Situada al fin de una cordillera de cerros, sobre piedra de yeso. Produce, trigo, dos partes de comun y una tercera de Jijona y Arisnegro, cebada, centeno, escana, poco vino, guijas y garbanzos, algún anís y legumbres. Dista 5 leguas de la cabeza de partido y 4 de camino militar de Belmonte, en cuyo intermedio se hallan Casas de Haro y Villaseca. Contr. 9,074 rs. 8 mrs. Derec. enag. 4,001 rs.

**MONTALBANEJO**, Despoblado R. de España, provincia y partido de Toledo.

**MONTALBO**, V. S. de España, prov. y obisp. de Cuenca, part. de Huete. A. O., 277 vec., 1,117 hab., 1 parr., casa de postas con 5 caballos. Situado en llano la parte que mira al E., y en cuesta la que mira á O. Clima benigno; tiene al E. un magnífico plantío de viñas nuevas, y al S. y O. una laguna de poca agua, que abunda todo el invierno de patos. Por N. y N. E. estan los olivos y viñas viejas; terreno salitroso y escaso de aguas. Confina por N. con Palomares del Campo, por E. con Zafra, por S. con el Congosto y Villar de Cañas, y por S. E. con Villarejo de Fuentes. Produce trigo, cebada, centeno y escana. Dista 5 leguas de la cabeza de partido. Contribuye 11,301 rs. 20 mrs.

**MONTALBO**, Granja S. de Esp., provincia de Soria, partido de Logroño.

**MONTALBO**, Despoblado R. de Esp. provincia y partido de Avila sexmo de San Juan. Situado á orilla del rio Arealvillo; linda con San Juan de la Escamilla, Muñogrande y San Pascual. Sus productos son de la misma clase que los de Muñogrande. Dista 3 leguas de la capital Contr. 294 rs. 4 mrs.

**MONTALBO DE CAMEROS**, V. S. de España, provincia de Soria, partido de Logroño, obispado de Calahorra. A. O., 36 vecinos, 180 habitantes, 1 parroquia. Para su situación y productos (*Véase Cenicero*). Dista 5 leguas de la cabeza de partido. Contribuye 816 rs. 25 mrs.

**MONTALBOS**, Aldea R. de España, provincia y obispado de Cuenca, partido de San Clemente. R. P., 157 vecinos, 607 habitantes, 1 parroquia. Para su situación y productos (*V. el artículo Fuen Santa*).

Dista 7 leguas de la cabeza de partido. Contribuye 2,715 rs. 4 mrs.

**MONTALT**, Coto redondo S. de Esp., provincia de Aragon, partido de Barbastro. A. O., 1 vecino, 7 habitantes.

**MONTALLA, MARTINET Y TRONCHA**, L. E. de España, provincia de Cataluña, corregimiento de Puigcerda, obisp. de Seo de Urgel. A. O., 215 vecinos, 1,070 habitantes, 1 parroquia. Situado á la margen izquierda del Segre, en lo alto de una montaña. Confina por E. con San Martin de Castells y Santa Eugenia, por S. con Greijer, corregim. de Manresa, y Bejach, por O. con Villich y Bejach, y por N. con Lles y Prullans. Tiene buenas praderias para cria de ganado mular y lanar, y varias herrerias. Produce centeno. Industria: ganaderia. En su término hay varias minas. Dista 36 hor. de Barcelona y 4 de Puigcerdá. Contribuye 9,592 rs. 17 mrs.

**MONTAMARTA**, L. R. de España, provincia y obispado de Zamora, partido de los lugares del Pan. A. P., 109 vecinos, 408 habitantes, 1 parroquia, mediano caserío. Situado á orilla del arroyo Cerecinos sobre el cual tiene un puente de piedra, en la carretera que conduce de Zamora á Tabara. Produce granos, leña y ganados. Dista 4 leguas de la capital, en cuyo intermedio se encuentra Roales. Contribuye 6,159 reales 16 maravedises.

**MONTAN**, V. S. de España, provincia de Valencia, obispado de Segorbe, partido de Morella. A. O., 300 vecinos, 1,000 habitantes, 1 parroquia, 1 convento de frailes servitas, 1 pósito. Situada sobre una cuesta, á la orilla de un barranquito de poca agua, rodeada de elevados montes, y las aguas que de ellos se desprenden vierten en el rio Millares que pasa á 1 legua de distancia de la villa. Produce trigo, maíz, seda, vino, aceite, buena cereza, higos y hortalizas. Tiene una buena porcion de luerta que se riega con el agua que se desprende de dichos montes. Industria: 4 fabricas de aguardiente, 3 de aceite y 3 molinos harineros. Dista 14 leguas de la capital y lo mismo de la cabeza de partido, 1 de Fuente de la Reina y  $\frac{1}{2}$  de Montanejo. Contr. 6,074 rs.

**MONTAN** (SANTA MARIA DE), Felig. Ab. de España en Galicia, prov. de Lugo, jurisdiccion de Samos. A. O., 15 vecinos, 78 habitantes, 1 parroquia. Contr. 451 rs. 18 mrs.

**MONTANCHES** (MONS ANGUIS), V. Ord. de España, provincia de Estremadura, partido de Mérida, priorato de San Marcos de Leon. A. M. de segunda clase, 1,066 vecinos, 4,882 habitantes, 1 parroquia, un pósito, 1 convento de frailes, administracion subalterna de rentas. El nombre de esta villa es de origen arábigo, y está situada en lo alto de una montaña que para subir á ella hay  $\frac{1}{2}$  legua de calzada bien empedrada. Tiene un castillo edificado por los árabes, y aun existe el cubo donde estuvo preso don Rodrigo Calderon, que fue despues degollado en Madrid. Los habitantes son muy trabajadores é industriales, causando admiracion ver lo bien cultivada que está la sierra. Son muy celebrados los jamones que en él se curan, y los productos mas comunes son vino, aceite y frutas. Nacen en su término los rios Ayucla, Aljucen, Salor y Botija, que todos se secan en verano. Confinan con él por S. Valdemorales á 1 leg., Almoharin á 2, y Arroyo Molinos á 1; por O. Alcnescar á 1, por N. O. Casas de don Antonio á 2, por N. Albalá á 1, Torremocha á 2 y Valdefuentes á 1; por E. Benquerencia á 2, Botija á 3, Salvatierra á 2, Torre á 1 y Zarza de Montanches á 2. Esta villa de Montanches es el centro de la cruz que forman Medellin al S., Cáceres al N., Trujillo al E. y Mérida al O., todos á 6 leguas de distancia. Dista 15 leguas de la capital, 6 de Cáceres y 46 de Madrid, y desde la Abertura hay  $7\frac{1}{2}$  hor. de camino militar, en cuyo intermedio está el pueblo de Villamesia, el Robledillo y la Zarza. Contr. 35,056 rs. 17 mrs.

**MONTANCHUELOS**, Granja S. de España, provincia de la Mancha, partido de Almagro.

**MONTANEJOS**, L. S. de España, provincia y arzobispado de Valencia, partido de Morella. Situado á 1 hora de Montan, caminando hácia el N. E., á la orilla derecha del rio Millares. Produce su término vino, seda, frutas, maíz, trigo, muchos higos y hortaliza. A  $\frac{1}{2}$  de leg. al N. O. del pueblo hay una fuente de aguas termales. Ind.: colmenas. Se crian ganados. Dista 13 leguas de la capital y 15 de la cabeza de partido. Contribuye 3,293 rs.

**MONTANSELL**, L. S. de España, provincia de Cataluña, subdelegacion y obisp. de Seo de Urgel, corregimiento de Puigcerda. A. O., 24 vecinos, 117 habitantes,

**r parroquia.** Situado en terreno áspero y montañoso. Confina por E. con Orgaña, por S. con Coll de Arago, por O. con Gellent, y por N. con Senjas, Cabo y Vilar. Produce pastos. Dista  $35\frac{1}{2}$  horas de Barcelona y  $3\frac{1}{2}$  de Seo de Urgel. Contribuye 744 rs. 18 mrs.

**MONTANT, L. E.** de España, prov. de Cataluña; corregimiento de Puigcerdá (*Véase Tost*).

**MONTANUY Y CASA DE QUINTANA, L. E.** de España, prov. de Aragón, partido de Benavarre, obispado de Lérida. A. O., 26 vecinos, 125 habitantes, 1 parr. Dista 10 leguas de Benavarre. Contribuye 2,968 rs. 18 mrs.

**MONTANYA DE CUGUL, Desp. Ecl.** de España, provincia de Cataluña, subdelegación y obispado de Seo de Urgel, corregimiento de Puigcerdá. A. O. Produce pastos. Dista 35 horas de Barcelona y 5 de Seo de Urgel. Contr. 33 rs.

**MONTANYA DE REQUESENS, L. S.** de España, provincia de Cataluña, corregimiento de Figueras, obispado de Gerona. A. O., 11 vecinos, 53 habitantes, 1 parroq. Produce trigo, legumbres, vino y aceite. Industria: ganadería. En su término hay minas de hierro. Dista 36 hor. de Barcelona y 5 de Figueras. Contr. 640 rs. 2 mrs.

**MONTANYA DE SEGREMORTA, L. R.** de España, provincia de Cataluña, corregimiento de Puigcerdá, obisp. de Seo de Urgel. A. O. El número de vecinos está con Alp, 1 parroquia. Produce pastos. Dista 35 horas de Barcelona y  $1\frac{1}{2}$  de Puigcerdá. Contr. 332 rs. 28 mrs.

**MONTANYA Y SALTEJAT, L. R.** de España, provincia de Cataluña, corregimiento de Puigcerdá, obispado de Seo de Urgel. A. O. Los vecinos estan con Puigcerdá, 1 parroquia. Produce pastos. Dista 35 horas de Barcelona y  $1\frac{1}{2}$  de Puigcerdá. Contr. 243 rs. 6 mrs.

**MONTAÑA (LA), L. S.** de España, provincia, obispado y partido de Santander, jurisdicción de Torre la Vega. Proc. P., 29 vecinos, 106 habitantes, 1 parroquia. (*V. Tanos y Viernoles*). Dista  $24\frac{1}{2}$  leguas de Burgos. Contr. con la jurisd.

**MONTAÑA (LA), L.** de España, prov. de Asturias, concejo de Illano (*V. el art. de la parroquia de este nombre*).

**MONTAÑA DE RIO NEGRO (SAN SALVADOR DE), Parr.** de España, provin-

cia de Asturias, concejo de Navia, obisp. de Oviedo; 172 vecinos, 849 hab., 1 parr., 5 ermitas. Comprende los lugares de Rebo-llar (el), Portilla (la), Baronas, Caious, San Pelayo, Godonmenudeyro. Carbassilla, Congueyros (los), Cercenedas (las), Degollada, Pineyros (los), Ordobaga (la), Pala de Perre, Fonte Navia, Tejedal (el), Artosa (la), Busantiani, Arnizo, Sinoroz, Couceneroso, Buseco, Menudeyro, Riopeseo y Riopenoso, cuyos vecindarios se verán en sus art. La parroquia de Parlero es aneja de esta de Montana. Contr. 1,111 rs. 25 mrs. Derec. enag. 18 rs. 11 mrs.

**MONTAÑA BLANCA, L. S.** de España en Canarias, obispado de idem, Isla de Lanzarote, dependiente de la parroquia de San Bartolomé. A. P., 37 vecinos, 148 hab.

**MONTAÑADAGRA (LA), Ald. S.** de España en Galicia, provincia de Lugo, jurisdicción del valle de Oselle. Es una de las que componen la parr. de Oselle (*Véase*).

**MONTAÑANA, V. R.** y Ab. de Esp., provincia y arzobispado de Burgos, partido de Bureba. A. O., 38 vecinos, 156 habitantes, 1 parroquia. Situada en el camino que va de Puente-Larra á Miranda de Ebro, á orillas de este rio: su campaña está cubierta de frutales. Produce 1,000 fanegas anuales de todo grano, y 400 cántaras de vino. Confina con Guinicío á  $\frac{1}{2}$  cuarto de hora, y con Suzana á 1. Hay en este pueblo una partida del resguardo para impedir el contrabando por el Ebro. Dista  $13\frac{1}{2}$  leguas de la capital. Contr. 575 rs. 9 mrs. Derechos enagenados. 106 rs. 1 mr.

**MONTAÑANA, V. R.** de España, provincia de Aragón, partido de Benavarre, obispado de Urgel. A. O., 169 vec., 800 habitantes, 1 parroquia, 1 castillo ruinoso, 1 pósito. Situada entre dos arroyos ó barrancos muy caudalosos en tiempo de lluvias, y se reúnen al pie del pueblo; el uno se llama de San Miguel y el otro de San Juan. Está en lo último de la falda del Pirineo: temperatura muy fría en invierno y muy calurosa en el verano; las casas bastante incómodas. Antiguamente fue C. con muchos privilegios, y tenía 15 sacerdotes con el título de comunitarios; todavía se conservan fragmentos de murallas. Produce trigo puro y centeno, vino, aceite, esc.ña, ceb., mijo y patatas; toda especie de frutas. Abunda de pesca, ganado lanar y de pelo. Ind.: 7 telares de lienzo y paños caseros. Dista 4

leguas de Navarrete. Contribuye 5,145 rs. 32 mrs.

**MONTAÑANO**, Cot. Recondo Ab. de España, provincia de Aragon, partido de Cinco Villas. A. O. Pertence al monasterio de San Juan de la Peña.

**MONTAÑANO**, Desp. Ab. de España, provincia de Aragon, part. de Jaca; 1 vec., 6 habitantes. Pertence al monasterio de San Juan de la Peña.

**MONTAÑAS (SAN PEDRO DE LAS)**, Parr. de España, provincia de Asturias, concejo de Cangas de Tanco, arcipr. de Allande, partido del Coto, arcedianato de Tineo, obispado de Oviedo; 39 vecinos, 190 hab., 1 iglesia matriz. Sit. en la parte Occ. del concejo, y confina con la de Valledor, del de Allande. Comprende los pueblos de Fuentes, Pumar (el), San Feliz, Abieras (las), Defrades (las), Brancego (Braña), Ladrada y Folguerarubia.

**MONTAÑOLA**, L. E. de España, provincia de Cataluña, corregimiento y obisp. de Vich. A. O., 36 vecinos, 178 habitantes, 1 parroquia. Situado en terreno llano, confinando por E. con San Foras y Munter, por S. con Tona y Ferranors, por O. con la Estany y Terrasola, los 3 del corregimiento de Manresa, y por N. con Sta. Enlaria de Ruiprimer (*V. este art.*). Produce trigo, legumbres y maiz. Dista 13½ horas de Barcelona y 1½ de Vich. Contribuye 4,856 rs. 19 mrs.

**MONTAOS**, Jurisd. S. de España en Galicia, provincia y arzobispado de Santiago. Se halla compuesta de 11 feligresías, á saber: San Pedro de Benza, San Juan del Campo, Sta. Maria de Castelo, Sta. Maria de Castenda, Sta. Maria de Chayan, San Cristóbal de Javestre, San Cristóbal de Leobalde, Santa Maria de Morlan, Santiago de Nomide, Santa Maria de Trazo y San Vicente de Viouchada, en cuyos respectivos artículos puede verse su poblacion, productos, industria y demás circunstancias. Dista 2½ legua de la capital.

**MONTAOS (STA. CRUZ DE)**, Felig. S. de España en Galicia, provincia y arz. de Santiago, jurisdiccion de Folgoso. J. O., 64 vecinos, 323 habitantes, 1 parroquia. Contr. 760 rs.

**MONTARAS**, L. de España, provincia de Asturias, concejo de Castropól; 6 vec., 29 habitantes, parroquia de San Martin de Tapia (*Véase*).

**MONTARDIT**, L. S. de España, prov. de Cataluña, corregimiento de Talarn, obispado de Seo de Urgel. A. O., 38 vec., 200 habitantes, 1 parroquia. Situado en terreno montañoso y camino de ribera, en donde tiene una buena posada con 3 vec. Sus habitantes se dedican esclusivamente á la agricultura. Confina por E. con Malmercat, por S. con Escos, por O. con Estach y Llarvent, y por N. con Embiny. Produce trigo. Dista 47 horas de Barcelona y 8 de Talarn. Contr. 2,372 rs. 7 mrs.

**MONTARELO**, Ald. R. de España en Galicia, provincia de Lugo, jurisdiccion de Ulloa. Es una de las que componen la parr. de Quindimil (*Véase*).

**MONTARGULL**, L. S. de España, provincia de Cataluña, corregim. de Cervera, obispado de Seo de Urgel. A. O., 12 vec., 60 vecinos, 1 parroquia. Situado en un monte despejado, esteril, petragoso de cal y yeso, dominando á la villa de Sta. Coloma de Queralt, que está á  $\frac{1}{2}$  hora larga por su parte meridional, y forma cordillera en el mismo monte con otros dos pueblos llamados Bellmunt y Carbesí; el primero á distancia de  $\frac{1}{4}$  de hora, y el segundo á la de 2½ horas por entre E. y N.: por la parte del E. tiene otro pueblo un poco mas crecido llamado Aguiló, á 1 hora de distancia, tambien en terreno elevado, el cual tenia antiguamente un castillo fuerte; al S. O. hay otro pueblo llamado Raurich, perteneciente al partido de Montbianch, y es sufragáneo del mismo curato. Por la parte de O. tiene otro pueblo llamado Talavera, tambien en parage elevado, con un castillo antiguo y distante 1 hora. A la parte del N., á  $\frac{1}{2}$  hora, está el pequeño pueblo de Civit, situado en un pequeño valle, que principia en la ribera llamada de Cervera. Todos estos pueblos con otros muchos mas, forman la comarca de la Sagarra alta; y los frutos de todos ellos son trigo, algunas legumbres y vino de inferior calidad, por ser el clima muy frio. Dista 32 horas de Barcelona y 11 de Cervera. Contr. 1,457 rs. 1 maravedí.

**MONTARTAL**, L. S. de España, prov. y arzobispado de Valencia, part. de Alcira. A. O., 24 vecinos, 95 habitantes, 1 parroq. Su situacion y productos se hallaran en el artículo Masalabes. Dista 5 leguas de la capital y 1½ de la cabeza de partido. Contr. 1,518 reales.



**MONTARRON**, V. S. de España, prov. y partido de Guadalajara, arzobispado de Toledo. A. O., 126 vecinos, 567 habitantes, 1 parroq., 1 pósito. Situada en una cuesta, terreno aspero y frio: á distancia de  $\frac{1}{2}$  de legua por el E. pasa el rio Henares: linda por el S. con Cerezo, por O. con la Torre, y produce granos y legumbres: se cria tambien ganado lanar. Dista 5 leguas de la capital. Contribuye 3,719 rs. 13 mrs.

**MONTBLANCH**, V. R. de España, provincia de Cataluña, cabeza de la subdelegacion de su nombre, obisp. de Tarragona. A. M. de primera clase, subdelegacion de policia, 800 vecinos, 3,989 habitantes, una parroq., un convento de frailes franciscos, otro de mercenarios extramuros, otro de monjas clarisas, un hospital, 4 posadas al estremo de la poblacion, y varias fuentes abundantes de agua. Situada al pie de una colina, á la márgen derecha del rio Francolí, que baña sus murallas. Confina por el E. con Peñafreda, del corregimiento de Lérida y Lilla; por S. con Vilavert, por O. con Rojal y Espluga de Francolí, y por N. con Guardia dels Prats. En términos de esta villa se junta el rio Anguera con el espresado de Francolí, y los dos riegan mucha parte de su partido, que produce de todos frutos, de suerte que no les queda nada que desear á sus habitantes. Hay muchos caballeros y hacendados que poseen porcion considerable de ganado, de que hay gran cria: del vino sobrante hacen aguardiente, como en todas las demas villas del campo de Tarragona, cuyo género embarcan para el Norte. La fundacion de esta villa la atribuyen unos á gentes de la tierra despues de la quema de los Pirineos, y otros á que la poblaron los romanos, ennoblicéndola con grandes preeminencias, y hermoseándola con bellos edificios. Celebra mercado todos los martes y viernes del año, y ferias el dia 28 de agosto y 21 de diciembre. Long. 18° 45'. Latit. 41° 30'. Produce trigo, legumbres, vino y aceite. Industria: fábricas de aguardiente y de tejidos de algodón y lana. Dista 24 horas de Barcelona, 12 de Lérida, 6 de Tarragona, y 7 de Borjas de Urgel, en cuyo intermedio se encuentran la venta del Llop, el pueblo de Vinasa, la venta de Terres, Vinbadi, y Espluga de Francolí. Contribuye 38,972 rs. 25 mrs.

**MONTCORBAU**, L. R. de España, provincia de Cataluña, corregimiento del valle

de Aran, obispado de Urgel. A. O., 17 vecinos, 88 habitantes. 1 parroquia. Su situacion, productos é industria, se hallaran en el articulo del valle. Dista 58 y  $\frac{1}{2}$  horas de Barcelona y 1 de Viella. Contribuye 927 rs. 33 maravedises.

**MONTE**, L. R. de España, provincia, obispado, partido y jurisdic. de Santaader. Proc. P., 120 vec., 432 habitantes, 1 parr. Dista 29 leguas de Burgos. Contribuye con la jurisdiccion.

**MONTE**, Ald. S. de España en Galicia, provincia y obispado de Lugo, jurisdiccion de Chantada, y una de las que componen la parr. de Santa Cecilia de Freatan (*Véase*).

**MONTE**, Ald. Ab. de España en Galicia, provincia, obispado y jurisdiccion de Lugo, y una de las que componen la parroquia de San Roman da Retorta (*Véase*).

**MONTE**, Ald. Ab. de España en Galicia, provincia de Orense, jurisdic. de Bobeda de Amoeiro, obispado de Tuy, y una de las que componen la parroquia de Santa Eulalia de Beyro (*Véase*).

**MONTE**, Aldea de España en Galicia, provincia y arzobispado de Santiago, jurisdiccion de Bendaña. Es una de las que componen la parroquia de Arca (*Véase*).

**MONTE**, Término de España, provincia de Asturias, concejo de Carreño, parroquia de Perlora (*V. este articulo*).

**MONTE**, Caserio Ecl. de España en Galicia, prov. y arzobispado de Santiago: pertenece á la parroquia de Arcas; 2 vec., 11 habitantes (*Véase Arca*).

**MONTE (CASA DEL)**, Barrio de España, provincia de Asturias, concejo de Gijon, de la parroquia de Ruedes (*V. este art.*).

**MONTE**, Rio de España, provincia de Estremadura, que nace en los veneros y corrientes del N. de las sierras de las Villuerca que hacen parte de las de Guadalupe, y aumenta inmediatamente su caudal con la garganta Santa Lucia y riachuelos de Berzocana, Cabañas, Garcías y Roturas, de tantas aguas como las que él mismo lleva, y con la infinitad de corrientes del N. y O. de la cordillera de estas sierras. Corre por espacio de 19 leguas en direccion de S. E. á N. O., bañando los términos de Solana, Berzocana, Roturas, Deleytosa, Jaraicejo, Torrejon y Santiago del Campo; y por entre márgenes mas ó menos agrias desde los puentes de Don Francisco hasta su confluencia con el Tajo, como 2 leguas

al E. de Garrobillas, y junto á las barcaas de Alconeta. En esta distancia tiene los puentes del Duque que sirven de comunicacion á los pueblos de estas sierras con Fresnedoso; el del camino real de Madrid á Badajoz, y el que hay desde Plasencia á Trujillo. Pierde su corriente en estío, quedándole profundos charcos. En invierno, á pesar de su mucho caudal y rápida corriente, puede vadearse pocos dias despues de las fuertes lluvias.

**MONTE (EL)**, Aldea de España, provincia de Asturias, concejo y obispado de Oviedo; 16 vecinos, 76 habitantes. Contr. 32 rs. 18 mrs.

**MONTE (EL)**, L. de España, provincia de Asturias, concejo y arciprestazgo de Carreño, de la parroquia de Ambas (*Véase este artículo*). Contribuye 106 rs. 32 mrs.

**MONTE (EL)**, L. de España, provincia de Asturias, concejo de Castropol; 4 vec., 20 habitantes, parroquia de San Esteban de Pianton (*Véase*).

**MONTE (EL)**, Barrio de España, provincia de Asturias, concejo de Gijón, de la parroquia de Huerces (*V. este art.*).

**MONTE (SAN ISIDRO DEL)**, Felig. R. de España en Galicia, provincia y obisp. de Mondoñedo, jurisd. de Vivero. J. O., 140 vecinos, 682 habitantes, 1 parroquia. Contribuye 1,070 rs.

**MONTE (SAN JUAN DEL)**, L. de Esp., prov. de Asturias, concejo y arciprestazgo de Cangas de Tineo, part. de Naviego, de la parroquia de Bimeda (*V. este artículo*).

**MONTE (SAN JULIAN DEL)**, Felig. Ab. de España en Galicia, provincia y obispado de Lugo, jurisdiccion de San Antolin de Toques. A. O., 21 vecinos, 106 habitantes, 1 parroquia que se compone de las aldeas Santa Eufemia, Outeiro, Saburia, Tranquila y Quinta. Contr. 164 rs. 1 mrs.

**MONTE (SAN JULIAN DEL)**, Felig. S. de España en Galicia, prov. de Orense, obispado de Astorga, jurisd. de Valdeorras. J. O., 20 vecinos, 117 habitantes, anejo de la parroquia de la Rúa. Situada en ribera, á 12 leguas N. E. de la capital. Produce castañas y centeno (*V. Valdeorras, jurisd.*).

**MONTE (SAN MAMED DEL)**, Cot. Red. Ab. de España en Galicia, provincia y arzobispado de Santiago, jurisd. de Nanton. J. O., 121 vecinos, 585 hab., 1 parroquia que tiene por anejas á Santa Maria de Cobas y San Ciprian de Barcala, ambas de iguales

productos y situacion. Sitnado al S.; conf. por O. con Barcala, por N. con el valle de Lañas y por N. E. con Jallas. Dista 3½ leg. de la capital, 3 de Noya, 6 de Muros, 6 de Corcubion, 8 de Malpica, 9 de la Coruña y 4 del Padron. Sus aguas vierten en el Tambre que desemboca en el puente de Don Alonso. Abunda de montes, donde se cria mucha caza y bastante ganado caballar y vacuno. Produce maiz, centeno, excelente lino, patatas y legumbres. Ind.: lencería y paños para el consumo del pais. Feria el cuarto domingo de cada mes. Contribuye 2,124 reales.

**MONTE (SAN MIGUEL DO)**, Felig. S. de España en Galicia, provincia y obispado de Lugo, jurisdiccion de Chantada. J. O., 43 vecinos, 215 habitantes, 1 parroquia. Contribuye 688 rs. 23 mrs. Derechos enagenados 187 rs. 16 mrs.

**MONTE (SANTA EUFEMIA DO)**, Felig. Ab. de España en Galicia, prov. y obisp. de Lugo, jurisdiccion de San Antolin de Toques. A. O., 28 vecinos, 139 habitantes, 1 parroquia. Contribuye 197 rs. 28 mrs.

**MONTE (SANTA EULALIA DEL)**, Felig. S. de España en Galicia, prov. de Orense, obispado de Astorga, jurisd. de Valdeorras. J. O., 21 vecinos, 123 hab., 1 parroquia aneja de la de la Puebla, y que tiene por anejo á Carzoa. Sit. en terreno montuoso, á 13 leg. N. E. de la capital. Prod. castañas y centeno (*Véase Valdeorras, jurisdiccion*). Contribuye 1,535 rs. 33 mrs.

**MONTE (SANTA MARIA DO)**, Aldea S. de España en Galicia, prov. de Betanzos, jurisdiccion de San Saturnino; 79 vecinos, 390 habitantes. Contribuye 660 rs.

**MONTE (SANTA MARIA DO)**, Felig. S. de España en Galicia, provincia y obispado de Lugo, jurisdiccion de Castroverde. J. O., 38 vecinos, 189 habitantes, 1 parroquia compuesta de las aldeas Santa Juliana, Outeiro y una casa llamada Vilanova. Contribuye 338 rs. 30 mrs.

**MONTE (SANTA MARIA DO)**, Felig. S. de España en Galicia, provincia y obispado de Lugo, jurisdiccion de Triacastela. J. O., 33 vec., 162 habitantes, 1 parroquia aneja de Santa Eulalia de Alfoz. Situada en el valle de Triacastela, á la falda de la Meda. Produce centeno, patatas, yerbas y algunas frutas (*V. Triacastela, Santiago de*). Contribuye 391 rs. 18 mrs. Derechos enagenados 60 reales.

**MONTE (SANTA MARINA DE)**, Felig. S. de España en Galicia, provincia y obispado de Lugo, jurisdicción de Cotoviejo. J. O., 46 vecinos, 226 habitantes, 1 parroquia que comprende las aldeas Solveyra, Ortos y Calbos. Su situación y productos se hallarán en el artículo Monforte, de donde dista  $\frac{1}{2}$  hora S. E., y en el de Cotonuevo. Contribuye 772 rs. 20 mrs. Derec. enag. 150 rs.

**MONTE (SANTA MARINA DEL)**, Felig. S. de España en Galicia, prov. de Orense, obispado de Astorga, jurisd. de Valdeorras. J. O., 115 vecinos, 480 hab., 1 parroquia que tiene por anejas las de Fervenzas, Vales y Tesuris, Castro y Soulción, y Santigosó. Situada en ribera, á 14 leguas N. E. de la capital. Produce castañas, centeno, vino y aceite (*V. Valdeorras, jurisdicción*). Contribuye 5,865 rs. 21 mrs.

**MONTE (STA. MARINA DEL)**, Cot. Red. E. de España en Galicia, provincia y obisp. de Orense, jurisdicción de su nomb. J. O., 97 vecinos, 424 habitantes, 1 parroquia. Sit. á  $1\frac{1}{2}$  legua de la capital,  $\frac{1}{2}$  de Monterrey y 16 de Santiago. Produce centeno, patatas y lino. Contribuye 2,200 rs. 16 mrs.

**MONTE DE MEDA (SAN MARTIN)**, Felig. Ab. de España en Galicia, provincia, obispado y jurisdicción de Lugo. Merino, 29 vecinos, 138 habitantes, 1 parroquia compuesta de las aldeas de Crecente, Góy, Outeiro, Corgo y Venta do Rato. Contribuye 787 rs. 7 mrs.

**MONTE DE MEDA (SANTA MARIA MASDALENA)**, Feligresía Abad. de España en Galicia, provincia, obispado y jurisd. de Lugo, Merino; 16 vecinos, 79 habitantes, 1 parroquia que se compone de la aldea de Cavanés. Contr. 257 rs. 10 mrs.

**MONTE DE NUESTRA SEÑORA DE CILLAS**, Coto Redondo S. de España, provincia de Aragón, partido de Barbastro; 1 vecino, 6 habitantes, sujeto á la jurisdicción del alcalde de Coscojuela de Fontoba.

**MONTE DE RAMO**, Jurisd. Abad. de España en Galicia, provincia de Orense, comprende 13 feligresías, y ocupa la estension de cuatro leguas de largo y dos de ancho, á una N. O. de la sierra de S. Mamed, formando parte de la tierra de Caldelas. Los terrenos cultivados producen algùn centeno, y mucha yerba para el ganado. Parte de la parr. de Costa (Santiago da) corresponde á la jurisdicción de Junquera de Espadanedo; y parte de la de Tioira

(Santa Maria de), de la jurisd. de Manzaneda de Limia, corresponde á ésta.

**MONTE DE RAMO (SAN COSME DE)**, Feligresía Abad. de España en Galicia, provincia y obispado de Orense, cabeza de jurisdicción de su nombre. J. O., 80 vecinos, 400 habitantes, 1 parroquia, 1 monasterio de Bernardos. Sit. á 6 leguas de la capital, en terreno montuoso y falta de las sierras de San Mamed. Produce centeno, castañas y patatas. Feria el 26 de cada mes. Contr. 7,020 rs.

**MONTE DE RODA (EL) LA COLOMILLA Y LAMATA**, L. Ecl. de España, provincia de Aragón, partido de Benavarré, obispado de Lérida. A. O., 36 vecinos, 150 habitantes, 2 parroquias, 1 pósito. Su población está distribuida en aldeas. País montuoso al lado del río Isabena. Produce toda especie de granos, aceite, vino y frutas: ganado lanar, cabrio y de cerda. Industria: dos molinos de aceite, de harina y batanes, fabricas de salitre. Confina con los términos de Iscles, Cagigar y Monesma de Ribagorza. Contr. 2,461 rs. 2 mrs.

**MONTE DE SILVA**. Ald. S. de España en Galicia, provincia y obispado de Lugo, jurisdicción de Aday. Es una de las que componen la parroquia de Franquean (*V.*)

**MONTE DE SILVA**, Ald. S. de España, en Galicia, provincia y obispado de Lugo, jurisdicción de Aday. Es una de las que componen la parroquia de San Esteban de Folgosa (*Véase*).

**MONTE DEL GALLO**, Aldea R. de España en Galicia, provincia y jurisdicción de la Coruña, arzobispado de Santiago, y una de las que componen la parroquia de San Julian de Barrañan (*Véase*).

**MONTE DEL REY**, Desp. de España, provincia y partido de Valencia; 1 vecino, 4 habitantes. Contr. 389 rs. 10 mrs.

**MONTE DEL SISALLAR**, Coto Redondo Ordinario de España, provincia de Aragón, partido de Barbastro; 1 vecino, 6 habitantes, pertenece á la de San Juan de Jerusalem.

**MONTE DE LA CASA**, Desp. R. de España, provincia de Valencia, partido de Carrion. Dist. 5 leguas de la cabeza de partido.

**MONTE DE LOS FRAILES**, Cot. Redondo S. de España, provincia de Aragón, partido de Barbastro. A. O., 2 vecinos, 9 habitantes, 1 parroquia.

**MONTE LA ROYA**, Cotó Red. Abad. de España, provincia de Aragón, partido de Barbastro, de la jurisdicción del alcaide de Alcolea: pertenece al monasterio de Casbas.

**MONTE ABARO**, L. de España, prov. de Asturias, concejo de Castropol; 11 vecinos, 51 habitantes, parroquia de Santa Eulalia de Presno (*Véase*).

**MONTEAGUDO**, V. R. de España, provincia, obispado y partido de Cuenca. A. O., 85 vecinos, 312 habitantes, 1 parr. Sit. sobre una colina ó peñasco muy desigual, en la falda del cerro del castillo, que es de figura piramidal, y aun se conservan en él ruinas del fuerte. Abundia de fuente, y á corta distancia le riega el rio Guazadon, que se une con el Cabriel en el salto de Villora. Produce toda clase de granos y legumbres. Industria: fabricas de sal por cuenta de la Real hacienda. Dist. 7 leguas de la capital. Contr. 1,734 rs., 10 mrs. Derechos enagenados 1,035 rs. 10 mrs., y por alcabala 523 rs. 18 mrs.

**MONTEAGUDO**, V. S. de España, provincia de Navarra, merindad de Tudela, obispado de Tarazona; 132 vecinos, 630 habitantes, 1 parroquia, 2 ermitas. Sit. en los confines de la provincia de Aragón, á la parte izquierda, y á  $\frac{1}{2}$  de legua del rio Queyles. Confina por N. con Cascante, por E. con Barillas y Tulebras, y por S. con Novallas. El rio Queyles y las acequias de Calchetas y Naon, que de él se toman, riegan 7,000 robadas de tierra que tiene en su término, y produce todo género de frutos, hortalizas é hilazas de buena calidad. También hay considerable número de olivos y viñas, y aun de moreras, que podian ser muy útiles, dedicándose los vecinos á la cria del gusano de seda. Tiene tambien, en la cima de un cerro que domina la poblacion, un castillo, el cual pertenece á los marquesados de San Adrian que le han reedificado haciendo un bello palacio, en el cual hay un pozo de agua de 200 varas de profundidad, cavado en peña viva. A corta distancia de la villa se halla una de las ermitas, santuario de mucha devocion dedicado á Nuestra Señora del Camino, del cual se halla memoria en escritura del año 1272, y es de patronato del Señor. Es muy frecuentado de todos los pueblos de la comarca, tiene casa con muchas habitaciones y un sacerdote para servicio

de la Virgen. Hay otra ermita de Nuestra Señora de Monserrate.

**MONTE AGUDO**, V. S. de España, provincia de Seria, partido de su nombre, obispado de Osma, A. M. de primera clase con 2 ordinari, 170 vec., 603 hab., 1 parr., 2 ermitas. Sit. en el declive de un escarpado monte, cuya cima es puntiaguda, tiene una dilatada vega, escasa de aguas. Prod. granos, algun cañamo y judías, ganado lanar churro. Industria: tres tejedores de lienzo. Esta villa tiene dos lugares de jurisdiccion, que son Chércoles y Fuentelmonje. Esta último tiene un vecindario, poco mas ó menos igual al de la cabeza de part. (*V. Huerta de Ariza*). Dist. 9 leguas de la capital, y desde Almazan hay 8 horas de marcha, pasando por Cozcurrita, Moron, Alentisque y Valtuena. Contr. 4,852 reales 5 mrs. Derechos enagenados 2,201 rs. 6 mrs.

**MONTE AGUDO**, L. R. de España, provincia de Aragón, partido y obispado de Teruel. A. P., 86 vecinos, 346 habitantes, 1 parroquia, 1 pósito. Sit. á 1 legua S. E. del Pobo en la falda meridional de un cerro que le defiende de los vientos N., clima frio y ventoso. Produce 6,000 fanegas de trigo y centeno, 1,500 de cebada, 6,000 cabezas de ganado lanar, 2,600 corderos y 900 arrobas de lana: algo de cabrío, vacuno y yeguar. Dist. 6 leguas de Teruel. Contr. 5,593 rs. 19 mrs.

**MONTE AGUDO**, L. R. de España, provincia y partido de Murcia, obispado de Cartagena. A. P., 191 vecinos, 786 hab., 1 parroquia. Sit. á 34 leguas de Valencia en el camino de esta ciudad á Murcia por San Felipe Villena y Orihuela. Dist. 1 leg. de la capital, y sus productos son de la misma clase.

**MONTE AGUDO**, L. de España, prov. de Asturias, concejo de Salas; 10 vecinos, 42 habitantes, parroquia de Villanzon (*V.*)

**MONTE AGUDO**, L. de España, provincia de Asturias, concejo y arciprestazgo de Llanera, parr. de Terrones (*V. este artículo*).

**MONTE AGUDO**, Ald. S. de España en Galicia, provincia de Lugo, jurisdiccion de Buron, encomienda de Puerto Marin, San Juan, y una de las que componen la parroquia de Santa Maria de Piñeyra (*V.*)

**MONTE AGUDO**, Ald. Ord. de Esp. en Galicia, provincia y obispado de Lugo, jurisdiccion de Incio. Es una de las que

componen la parroquia de San Miguel de Lacio (*Véase*).

**MONTE AGUDO**, Granj. S. de Esp., provincia de la Mancha, part. de Alcaraz, término de la villa de Munera.

**MONTE AGUDO**, Monte de España, provincia de Guipúzcoa. Llámase así porque remata en punta, y puede servir de reconocimiento de la costa á los marineros, cuando los demas objetos de ella estan cubiertos.

**MONTE AGUDO (STO. TOME DE)**, Feligresía S. de España en Galicia, provincia de la Coruña, jurisdicción de Herboedo, arzobispado de Santiago. J. O. 198 vecinos, 498 habitantes, 1 parroquia. Dista 2  $\frac{3}{4}$  leguas de la capital, y 7 de Santiago. Contr. 1,400 rs. 2 mrs.

**MONTEALEGRE**, Villa S. de España, provincia de Murcia, partido de Villena, obispado de Cartagena. Es cabeza de marquesado, y tiene A. O., 657 vecinos, 2,781 habitantes, 1 parroquia reedificada hace 30 años, 2 ermitas, la una á la estremidad del pueblo por la parte de O., con un cementerio á su espalda bien construido, y la otra extramuros hacia el S. O., y á la distancia de unas 2,000 varas; 1 hospital para transeuntes, escuela de primeras letras, y á veces de latinidad; 1 pósito, 1 tercia, 1 buena osada y 4 mesones. Situada á los 16° 41' de longitud, y 36° 7' y 42' de latitud, en unas fértiles cañadas, á la falda occidental de los cerros de la Serratilla, sobre uno de los cuales hay un castillo arruinado, con un aljibe del tiempo de los moros. Su clima es frio, pero sano, pues viven muchos ancianos de 90 y de 96 años. Produce trigo, cebada, maiz, vino, algo de azafran, patatas, poco cañamo, esparto con abundancia y de buena calidad. Se crian tambien hortalizas, aunque en corta cantidad; 3,000 olivos, 3,200 olmos, algunas colmenas, y en la circunferencia algunos montes de no difícil tránsito, en los que se cria alguna caza menor, como perdices, liebres y conejos; 6,000 cabezas de ganado lanar y 4,000 de cabrio. Industria: 2 fabricas de aguardiente, la una propia del Excmo. Señor conde de su nombre, situada por la parte del N. como unas 300 varas, y extramuros de la poblacion; y la otra de un particular, á la parte del Mediodía, como unas 1,000 varas de distancia, y tambien extr muros, y algunos alambiques ó pequeñas calderas dentro

del pueblo; 1 fabrica de jabon blando, de que se surten los vecinos, 2 alfilerías, en la que solo una se hacen piezas sin barnizar; hacen tambien á temporadas tejas y ladrillos. Hay yeso en abundancia, canteras de piedra de afilar, y para los hornos de fundicion, de donde se surte una gran parte de España; 50 telares de paño burdo, estameña, franela y lienzo, manejados la mayor parte por mugeres, y muy raro por hombres; y 4 hornos de pan. Hay en su térm. varios cortijos destinados á la labor; confina por S. con Yecla y Jumilla, á la distancia de 4 leguas el primero y 5 el segundo; por O. con Fuente el Alamo, á 1  $\frac{1}{2}$  legua, y Portola á la misma distancia; por N. con el Villar á 2, y Bonete á 1, estos en el camino real de Valencia; y por E. con Almansa á 4. A distancia de 1 legua está la laguna de la Sal de la Higuera, cuyos baños producen admirables efectos, por lo que se han hecho sumamente concurridos. Es patria de Pedro Orrente, célebre pintor al óleo, imitando á los Basares, cuyas obras son muy estimadas. Dista 16 leguas de la capital, 22 de Valencia, 18 de Alicante y 17 de Orihuela. Desde esta villa á Albacete hay 8 leguas de camino militar, en cuyo intermedio se encuentran los pueblos de Corral-Rubio, Peñacarcel y Pozo de la Peña: á San Felipe 13 leguas de marcha militar, pasando por Vallada, Mojente, Fuente la Higuera y su venta, y Almansa; y á Cofrentes 10, pasando por Teresa, Zorra y Alpera. Contribuye 30,230 rs. 20 mrs.

**MONTEALEGRE**, Villa S. de España, provincia y obispado de Palencia, partido de Campos. A. M. de primera clase con un ordinario, 228 vecinos, 823 habitantes, 2 parroquias, 2 ermitas, 1 pósito, 1 castillo antiguo hacia el E. que se descubre á gran distancia. Es cabeza de marquesado, y está situada en una altura, donde principian los páramos ó alcóres que median entre las llanuras de Campos y la ribera de Valladolid, que son las cordilleras que desde el E. se estienden hasta Portugal. Todo él está fundado sobre una roca larga y angosta que se estiende entre O. y N., y por cada costado tiene otra roca no poblada. Al pie de ellas hay un valle con buenas aguas, aunque mal recogidas, pues se forman cenagales, en perjuicio de los pastos, del arbolado, y de otras producciones que podrian darse en él, como el lino, el cañamo, etc. Produce

trigo, ceb., morcajo, vino, algunas legumbres y ganado lanar. Industria: 13 molinos harineros, algunas fabricas de estameñas ordinarias; tráfico de mulas que compran en Leon para venderlas dos años despues en la feria de Valladolid, ó algunas veces al año. Dista 6 leguas de la capital, 2 E. de Rioseco, y 2 O. de Ampudia. Contribuye 7,176 reales 23 maravedises. Derechos enagenados 1,686 rs.

**MONTEALEGRE**, V. R. de Portugal, provincia de Tras-los-montes, comarca de Braganza, arzobisp. de Braga; 1 J. de fora, 1 parroquia, 100 vecinos, 715 habitantes. Situada á 5 leguas O. de la villa de Chaves, en uno de los caminos que comunican con la provincia de Entre Duero y Miño, en la raya de Galicia, en terr. montuoso y frio. Produce bastante centeno y caza, mucho ganado vacuno, del que se hace muy buena manteca. Bañan su término los rios Caldo y Beza que van á entrar en el Cavado, y traen muy buenas truchas. El rey don Dionisio la mandó poblar, y la dió fuero en 1289. Fue esta villa en otro tiempo plaza de armas, y aun conserva un castillo antiguo que puede servir de defensa por aquella parte. Su término, en que hay otros 2 castillos, consta de 43 parroquias, y en ellas, comprendida la de la villa, 3,601 vecinos, 13,587 habitantes.

**MONTEALEGRE**, L. de España, prov. de Asturias, concejo de Castropól; 11 vec., 46 habitantes, parroquia de Santa Eulalia de Fresno (*Véase*).

**MONTE-ALEGRE (COTO DE)**, en España, provincia de Asturias, concejo de Castropól, obispado de Oviedo. (*Véase el concejo*). Contribuye 170 rs. 43 mrs.

**MONTEALEGRE**, Sierra de Portugal. (*V. el art. Sierras*).

**MONTEALEGRE, MANZANAL Y LA SILVA**, V. Ecl. de España, provincia de Leon, exenta. A. O., 83 vecinos, 325 habitantes, 1 parroquia, mediano caserío, casa de postas con 8 caballos en el pueblo de Manzanal. Los pueblos de Montealegre y la Silva estan situados á derec. é izquierda del de Manzanal, de quien distan  $\frac{1}{2}$  hora. Produce poco centeno y heno. (*V. Bierzo, el*). Dista 11 leguas de la capital, y desde Astorga hay 6 horas de camino militar, en cuyo intermedio se encuentran Prado de Rey, Combarros y Ruidegatos. Contribuye 997 rs. 32 mrs.

**MONTEANA**, L. de España, provincia de Asturias, concejo de Gijón, de la parroquia de Fresno (*V. este art.*).

**MONTEARAGON**, L. R. de España, provincia y arzobispado de Toledo, partido de Talavera. A. P., 90 vec., 427 habitantes, 1 parroquia, 1 pósito. Situado en una rasa llanura: por la parte meridional, á distancia de  $\frac{1}{2}$  legua, pasa el Tajo. Conf. por O. con Villanueva del Horcajo, por el E. con Mañosa, por el S. con Puebla nueva, y con Bruges por el N. Dista 3 leguas de la cabeza de partido. Contribuye 6,554 rs. 5 mrs.

**MONTE ARGIL**, V. S. de Portugal, prov. de Estremadura, comarca de Santarem; 1 parroquia, 378 vecinos, 1,397 habitantes, J. O.: tiene fuero. Situada en la parte meridional del Tajo, continuando la corriente del Sorraya, seis leguas E. S. E. de Santarem, en una loma que por entre dos barrancos descende de un elevado monte, del cual sin duda tomó nombre. Tiene dos calles; á la parte N. un vallecito plantado de viñas, olivos y otros frutales que amenizan los contornos de la villa, por otra parte bastante ingratos; y en ellos y en su término, que tiene 5 leguas de largo y 4 de ancho, hay abundancia de caza, colmenas y montes, y en las charnecas pasta mucho ganado.

**MONTEARNEDO**, L. Ord., de España, provincia de Aragon, partido y obispado de Barbastro. A. O., 23 vecinos, 102 hab., 1 parroquia, 1 pósito. Dista 3 leg. de Barbastro. Contr. 1,342 rs. 14 mrs.

**MONTEBON**, Ald. S. de España en Galicia, provincia de Lugo, jurisdiccion de Castro de Rey, obispado de Mondoñedo, y una de las que componen la parroquia de Villadonga (*Véase*).

**MONTECALBO**, Ald. S. de España en Galicia, provincia y obispado de Lugo, jurisdiccion de Marzan (*Véase*).

**MONTECELO**, Ald. S. de España en Galicia, provincia de Lugo, jurisdiccion de Damil y Felmil, obispado de Mondoñedo. Es una de las que componen la parroquia de Felmil (*Véase*).

**MONTECELO**, Ald. S. de España en Galicia, provincia y obispado de Lugo, jurisdiccion de Narla. Es una de las que componen la parroquia de San Pedro de Narla. (*Véase*).

**MONTECELO**, Ald. S. y Ecl. de Esp. en Galicia, provincia y obispado de Lugo

jurisdicción de Diomonde. Es una de las que componen la parroquia de San Pelayo de Diomonde (*Véase*).

**MONTECELO**, Ald. S. de España en Galicia, provincia y obispado de Orense, jurisdicción de Pereyro de Aguiar. Es una de las que componen la parroquia de Faramontaos, Sta. Maria de, (*Véase*).

**MONTECELO**, Ald. Ecl. de España en Galicia, prov. y arzobispado de Santiago, jurisdicción de Noya. Esta aldea compone parte de la feligresía de Camboño (*Véase*).

**MONTECELOS**, Ald. S. de España en Galicia, provincia y obispado de Lugo, jurisdicción de Villar, y una de las que componen la parroquia de Santiago de Dorra (*Véase*).

**MONTECIELLO**, L. de España, prov. de Asturias, concejo de Teverga, 11 vecinos, 47 habitantes, parroquia de Riello (*Véase*).

**MONTECILLO**, L. R. de España, provincia de Palencia, part. de Reynosa, arzobispado de Burgos. R. P., 12 vecinos, 48 hab., 1 parroquia. Situado en el valle de Valderredible, en terreno montuoso, que separa á este partido del de Carrion. Confina con los pueblos de Sobrepenilla, Sobrepeña, Quitanilla y Rocamundo. Sus productos son los indicados en el art. Reynosa. Dista 5 leguas de la cabeza de part. Contribuye con Valderredible (*Véase*).

**MONTECILLO**, L. S. de España, provincia y arzobispado de Burgos, partido de Castilla la Vieja en Laredo, corregimiento de Villarcayo, merindad de Montija. R. P., 12 vecinos, 53 habitantes, 1 parroquia que sirve tambien para la de Hedesa. Su situación y productos se hallarán en el art. de la merindad con quien contribuye. Dista 15 leguas de la capital.

**MONTECUBEIRO**, Jurisd. Ecl. de España en Galicia, provincia y obispado de Lugo. Se compone de 2 feligresías a saber: San Miguel de Mirandela y San Ciprian de Montecubeiro, en cuyos respectivos art. puede verse su poblacion, situación, prod. y demas circunstancias. Dista 3½ leguas de la capital y 18 de Santiago.

**MONTECUBEIRO (SAN CIPRIAN DE)**, Felig. y Coto Red. Ecl. de España en Galicia, provincia y obispado de Lugo, cab. de jurisdicción de su nombre. 1 juez y 1 alcalde careclero, el que por fallecimiento del juez ejerce justicia. 205 vec., 1032 hab., 1 parroquia que se compone de las aldeas

Albaredo, San Adrao, Burdoceo, Biturreiro, Basquas, Berlan, Bareiro, Valiña, Campo, Cobula, Castelo, Cabanela, Escouredo, Foxos, Graña, Maceda, Padriheiro, Gruñedo, Sagaruje, Sarcada, Insua, Cabozas, Veiga, Vilar, Cernadas, Majide, Teijeda, Fato, Villarin y Villares. Esta parroquia es un monasterio muy antiguo, que en tiempo de los reyes católicos, y á súplica de estos fue agregado por el papa é incorporado al convento de Santo Domingo de la capital. Llámase así porque su terreno es muy quebrado y figura unos cubos. Confina con Castroverde que está á 1 legua, con Meira á 2, con Castro de Rey á 2, y con la Puebla de Buron á 4. Las parroquias mas inmediatas son Bolaño, Libran, Retizos, Caraño, Luaces, Suegos, Serés y Sta. María de Peña; todas de iguales prod. y situación. Los de esta son trigo, centeno, patatas, alguna castaña, y maiz, yerba y ganados. Dista 4 leguas de la capital y 4 de la prov. de Asturias. Contr. 2,297 rs. 12 mr.

**MONTEFRIO (ΗΡΡΟΝΟΨΑ)**, V. R. de España, prov. y arzobispado de Granada, partido de las Villas. A. P., administración subalterna de loterías, 1,788 vecinos, 8,800 habitantes, 1 parroquia, 1 pósito. Situada en terreno áspero y quebrado, de donde descienden varios arroyuelos que aumentan el caudal del rio Genil; linda con los pueb. de Algarinejo, Illora y Asquerosa. Prod. trigo, cebada, aceite, algun vino y seda, y en sus montes se mantiene bastante ganado vacuno y de cerda. Dista 7 leguas de la cap. Contribuye 73,33r rs. 17 mrs.

**MONTE FURADO (SAN MIGUEL DE)** (LAVICUS MONS), Felig. S. de España en Galicia, provincia de Orense, obispado de Astorga, jurisdicción de su nombre. J. O., 188 vecinos, 666 habitantes, 1 parroquia. Este pueblo toma el nombre del monte Larouco que perforaron los romanos, haciendo que entrase la madre del rio Sil por una de sus faldas, y que saliese por la otra, con el objeto de aprovecharse de los productos de sus abundantes minas de oro, que agotaron casi completamente. Dista 12 leguas de la capital y 27 de Santiago. Contribuye 5,00r reales 14 maravedises.

**MONTEGRANDE**, Ald. S. de España en Galicia, provincia de Lugo, jurisdicción de Saviñao, y una de las que componen la parroquia de San Victorio de Ribas de Miño (*Véase*).

MONTE GRATAL, Cot. Red. Ecl. de España, provincia de Aragón, partido y obispado de Huesca. A. O., 4 vec., 17 hab., 1 parroquia. Dista 3 leg. de Huesca. Contribuye 223 rs. 25 mrs.

MONTEHERMOSO, Ald. S. de Esp., prov. de Estremadura, part. de Cáceres, obisp. de Coria, jurisd. de Galistéo. A. P., 775 vecinos, 3,757 habitantes, 1 parroquia, 1 pósito, 4 ermitas. Sit. en terreno llano, entre un monte á 1 legua E. del rio Alagon. Sus calles estan mal empedradas y sus casas son bastante cómodas, aunque en lo general son bajas y reducidas. Es pueblo sano y tiene buenas aguas, aunque no muy abundantes, la que suplen los muchos pozos que hay y dos abrevaderos para el ganado. Produce pocos granos y aceite, mucho ganado lanar, pastos y leña. Industria: algunos molinos harineros. Se ha descubiertu una mina de oro el año de 1825. Es patria del ilustrísimo señor don fray Bonifacio Lopez Pulido, del orden de predicadores, actual obispo de Urgel. Dista 27 leguas O. de la capital, 4 de Coria, 2 de Carcaboso, 4 de Plasencia y 9 de Portugal. Contr. 19,718 rs. 10 maravedises.

MONTEHORQUERA, Aldea R. de España, provincia, obisp. y part. de Córdoba. A. P., 1 parroquia.

MONTEJAQUE, V. R. de España, provincia y obispado de Malaga, partido de Ronda. A. M. de primera clase con 2 ordinarios, 450 vecinos, 2,029 hab., 1 parroquia de tres naves, 1 ermita, 1 castillo antiguo construido por los moros, 1 pósito. El nombre de esta villa es de origen arábigo, y se halla situada cerca del rio Guadiaro, entre sierras, á  $1\frac{1}{2}$  legua O. de Ronda, cerca del camino que va de esta ciudad á Cádiz por Grazalema, á 2 leguas de Medinasidonia. Esta villa se distinguió entre todos los pueblos de la Serrania en la última guerra pasada llamada de la independencia, combatiendo, sus fuertes habitantes, contra los soldados de Napoleon. Su proximidad á Ronda la hizo sufrir repetidos ataques con crecido número de tropas, á las que siempre resistieron estos valientes paisanos con el mayor ardor y entusiasmo; pero las fuerzas militares enviadas con mucha desproporcion y ventaja consiguiéron al fin penetrar la poblacion, la que fue incendiada con casi todos sus edificios. Dia memorable para los hijos de esta villa, tanto por las riquezas

que en él se perdieron como por los franceses que fueron sacrificados en esta invasion. La mayor parte de sus habitantes se dedican á la agricultura, y sus productos son muchos granos de toda especie, y bellotas de encina y chaparra. Industria: fabricas de paños y lienços y alguna cria de ganado. De este pueblo es natural el baron del Prado del Rey, don Antonio Mariscal, su primer poblador y fundador, donde ha construido á sus espensas 26 casas, viñas y olivares. Dista 12 leguas de la capital, 24 de Granada y 4 de Gaucin. Contr. 10,373 rs. 2 mrs.

MONTEJICAR, V. R. de España, provincia y arzobispado de Granada, partido de las Villas: 2 alcaldes, 2 regidores, 2 diputados y 2 síndicos, 580 vec., 2,833 hab., 1 parroquia servida por un cura beneficiado y vicario con dos tenientes; un santuario estramuros situado en un cerro elevado, en el que se da culto á Nuestra Señora de la Cabeza y se hacen rogativas, especialmente en los apuros de seca; 1 hospital, 1 pósito y 1 castillo obra de moros. El nombre de esta villa es de orig. arábigo, y está situada á la falda S. del castillo con hermosas casas y calles, y algunas tienen su huerto que produce flores, hortalizas y frutas. Su clima es frio, pero saludable y benigno. Sus habitantes viven largos años sin necesidad de comprar nada de ninguna parte, mas antes llevan á vender á otros pueblos trigo, cebada y garbanzos. El término jurisdiccional de esta villa es de 1 legua en su mayor longitud y  $\frac{1}{2}$  en su menor. Tendrá unas 2,000 cuerdas de tierra de la hacienda llamada de Cuarenta vecinos, las que se han repartido en varias veces á todos los moradores de esta villa, pagando un pequeño canon y desmontando estos campos emboscados é incultos, cuya tierra es la mas productiva en el término, porque como se halla distribuida en muchos brazos se cuida y cultiva con demasiado esmero. Lo demas de la jurisdiccion produce, á fuerza de mucho trabajo y aplicacion, bastante trigo, alguna cebada y semillas. Ademas de estas, produce su terreno habas, yeros, guijas y mucha patata. Está á la distancia de 8 leguas al N. de la capital, 6 al N. de Jaen, 7 al O. de Guadix y 6 E. de Alcalá la Real. Es una de las 7 villas de los montes de Granada, cuya gracia le concedieron los reyes Católicos; fue de los propios de la capital, hasta que en 1526 la compraron Juan y Pedro Galan.



para 40 vecinos hacendados, á censo de 2,000 ducados en lugar de 800 fanegas de trigo, si pasaba de 4 rs. la fanega, y la décima de las ventas de todas las posesiones rústicas y urbanas que se hiciesen. Contr. 21,815 rs. 5 mrs.

**MONTEJO DE LA SIERRA**, L. S. de España, provincia y partido de Guadalupe, obispado de Sigüenza, tierra de Buitrago. A. P.; 153 vecinos, 517 habitantes, 1 parroquia, 2 ermitas: la una muy pequeña é inmediata al pueblo, y la otra muy espaciosa, distante  $\frac{1}{2}$  de legua de mal camino; en esta se venera una imagen de Ntra. Sra. con el título de Nazaret, y se hacen dos procesiones, á las que concurren muchos vecinos de los pueblos inmediatos; la primera el 25 de cada marzo, para llevar la imagen á la parroquia, donde permanece hasta el 29 de setiembre, en cuyo día la hacen una solemne funcion, y al siguiente se hace la otra para volverla á su ermita. Tiene tambien 1 pósito. Situado con exposicion al S., al pie de un cerro llamado Majada la Peña, que es un ramal de la cordillera de Somosierra, con malas casas y peores calles, entre 2 riachuelos que, corriendo del N. al S., se unen á  $\frac{1}{2}$  de legua del pueblo; y á 1  $\frac{1}{2}$  de él se incorporan con el rio Madarquillos que desagua en el llamado Lozoya, 1 legua por bajo de Buitrago y  $\frac{1}{2}$  del lugar de Gandulias. El citado rio Madarquillos se forma de las aguas que vierten las sierras de la Acebada, Robregordo, Somosierra y Horcajo por la parte de mediodia; se crían en él algunas truchas de mediana calidad, y tiene 4 molinos harineros, propios dos de ellos de los lugares de Horcajo y Madarcos y los otros dos de particulares, los que dejan de moler en el verano, porque las aguas se distribuyen en las regueras que tienen para regar sus frutos los citados pueblos y los de la Serna y Piñuecar. En las sierras mas altas, 2 leguas distantes de este lugar, nace un arroyuelo que, unido á otro que tiene su origen en las del Cardoso, forman el rio Jarama, distante como 1 leg. al N. E. Confina con el Cardoso al N. E., que dista 1  $\frac{1}{2}$  legua; al E. con Iruela á 1  $\frac{1}{2}$ ; al S. E. con la Puebla de la Muger-muerta á 2 leguas; por S. con Pradena del Rincon á  $\frac{1}{2}$ , y por O. con Horcajuelo á la misma distancia. Produce pastos sanos en sus montes, que van en decadencia y llegaron á perderse acaso del todo, como se han perdido los de

la sierra de Pradena que antes estaba cubierta de árboles y mantenía de 6 á 7,000 cabezas de ganado lanar, que han desaparecido. Los que ahora hay en este pueblo son 7,000 de merino trashumante, 200 bueyes, 100 novillos, 50 yeguas y 1,500 cabras. Se coje bastante centeno, algun trigo malo, muy poca cebada, mucho y buen lino, bastantes patatas, bastante fruta de buen sabor y algunos pinos. La industria consiste en 9 telares de lienzo ordinario que estan ociosos desde octubre hasta marzo. En término de este lugar hay dos minas de plata abundante. En tiempo del señor don Felipe III se dió noticia de esta mina, y que, como á 2 leguas de su contorno, se tenía por cierto existir otras del mismo metal. Dista 11 leg. de la capital, 15 de Madrid y 2 de malísimo camino de Buitrago. Contribuye 2,376 reales 10 maravedises.

**MONTEJO**, L. S. de España, prov. y part. de Santander, Hoz de Ericia. Reg. P., 18 vec., 76 habitantes, 1 parroquia. Dista 13  $\frac{1}{2}$  leguas de Burgos. Contr. con la Hoz.

**MONTEJO**, L. S. de España, provincia, partido y obispado de Salamanca, cuarto de Abajo en la jurisdiccion de Salvatierra de Tormes. A. P., 110 vecinos, 366 habit., 1 parroquia, 1 pósito. Situado cerca de los rios Alandiga y Tormes, lindando con término de la Maya, Monasterio, Alameda y Pizarral. Produce granos, legumbres, pastos y ganados. Dista 7 leguas de la capital. Contribuye 3,933 rs. 14 mrs.

**MONTEJO DE CEBAS**, V. S. de Esp., provincia y arzobispado de Burgos, partido de Castilla la Vieja en Burgos, valle de Tobalina. A. O., 21 vecinos, 96 hab., 1 parr. unida á Cuezba. Sit. á la derecha del rio Ebro, entre éste y la sierra de Umien. Confina por E. con Cuezva, por S. con Valderrama, mediando la sierra, por O. con Montejo de San Miguel y por N. con Pangusion, que estan del otro lado del rio. Sus productos se hallarán en el art. Tobalina (*Véase*). Dista 13  $\frac{1}{2}$  leguas de la capital. Contribuye con el valle.

**MONTEJO DE LICERAS**, L. S. de España, provincia de Burgos, partido de Aranda de Duero, comunidad y tierra de Ayllon. A. P., 13 vecinos, 55 habitantes. Su contribucion está incorporada con la comunidad. Dista 23 leguas de la capital.

**MONTEJO DE SAN MIGUEL**, V. S., de España, prov. y arzobispado de Burgos,

part. de Castilla la Vieja en Burgos, valle de Tobalina. A. O., 25 vecinos, 102 hab., 1 parroquia. Situada á la márgen izquierda del Ebro que corre de S. á N. de esta V. Confina por E. con Montejo de Cebas, que está del otro lado del rio, por N. con Quintana Martin Galinde y por O. con Santocildes. Sus productos se hallarán en el art. de Tobalina (*Véase*). Dista 13 leguas de la capital. Contribuye con el valle.

MONTEJO DE LA VEGA, V. S. de España, provincia y arzobispado de Burgos, partido de Aranda de Duero, jurisdiccion de su nombre. A. O., 46 vecinos, 187 hab., 1 parroquia. Dista 16½ leguas de la capital. Contribuye 1,521 rs. 23 mrs. Derec. enag. 240 rs. 2 mrs.

MONTEJO DE LA VEGA, L. R. de España, provincia, obispado y partido de Avila, Sexmo de la Vega. A. P., 14t vec., 552 habitantes, 1 parroquia, 1 pósito. Produce trigo, cebada, centeno, garrobas, vino y pastos. La estension de su término es de 8,000 fanegas, 4,000 de tierras cultivadas y 4,000 de incultas; de las cultivadas 500 de primera suerte destinadas a cebada y trigo; 1,500 de segunda á trigo, y 2,000 de tercera a centeno y garroba; fertilidad general 5 por 1; tierras incultas cultivables de tercera clase 600; incultivables 600; tierras que se siembran cada año 2,000; que descansan un año 2,000; empleadas en granos 4,000; en viñas 320; en pastos naturales 1,500; en monte alto 1,100; tierras concejiles 1,500; baldios 500; tierras cultivadas por sus propietarios 950; por arrendadores 3,050; de mayorazgos cultivadas 2,800; incultas 200; de capellanias cultivadas 220; incultas 3; de comunidates religiosas cultivadas 480; incultas 30. Es pueblo escaso de agua. Dista 11 leguas de la capital. Contr. 8,100 rs. 3 mrs. Derechos enagenados 170 rs. 23½ maravedises.

MONTEJOS, L. R. de España; prov. y partido de Leon, hermandad de la Valdoncina. A. P., 38 vecinos, 145 habitantes, 1 parroquia. Situado á 1½ legua de Leon, lindando con término de Valverde del Valle y Ferral. Sus productos son los que estan indicados en el art. Llanos, Contr. 1,010 rs. 10 maravedises.

MONTEJUELO DE GARCILOBO, Despoblado de España, provincia y partido de Avila, Sexmo del Arenal. Dista 8 leg. de la capital.

MONTELEN, Ald. Ab. de España en Galicia, provincia de Lugo, jurisdiccion de San Antolin de Toques, y una de las que componen la parr. de Paradelas (*Véase*).

MONTELONGO (SANTA CRISTINA DE), Feligresia R. de España en Galicia, prov. y obispado de Orense, jurisdiccion de Lobera. J. O., 72 vecinos, 308 habitantes, 1 parr. Su situacion y productos se hallarán en el artículo Santa Comba. Contr. 1,106 rs.

MONTELORA, Aldea S. de España en Galicia, prov. y obisp. de Lugo, jurisd. de Cedron. Es una de las que componen la parroquia de Santiago de Cedron (*Véase*).

MONTELLANO, V. S. de Esp., prov. y arzobispado de Sevilla, part. de Utrera, A. P., 777 casas, 1,037 vecinos, 3,843 hab., 1 parroquia, 1 conv. de frailes extramuros, 1 pósito. Sit. á la falda de una sierra que le domina de N. á E., á 2 leguas de las sierras de Grazalema, que hacen parte de la serranía de Ronda. Produce minas de jaspe encarnado, negro y con vetas; de piedra iman y plata en la sierra del Ayta; mucho aceite, vino, trigo, cebada, habas, garbanzos y arbejones; muchas huertas en las cercanías. Industria: una fabrica de tenería y otra de jabon. El 14 de abril de 1810 fue este pueblo acometido por los franceses, quienes fueron rechazados por los vecinos, dirigidos por el alcalde don José Romero. El 22 volvieron á acometerle y lo incendiaron, sin quedar intacta otra casa que la del alcalde, quien se defendió desde ella causando gran pérdida á los enemigos. Dista 10 leguas S. O. de la capital y 12 del Puerto de Sta. Maria. Contrib. 47,285 rs. 22 mrs.

MONTELLANO, Feligresia de España, Encartaciones de Vizcaya, valle de Galdames, obispado de Santander (*Véase Galdames, valle*).

MONTELLANO, Despob. R. de Esp., provincia y partido de Salamanca, cuarto de Pena de Rey; 1 vecino, 5 habitantes. Dista 3 leguas de la capital. Contr. 292 rs. 31 maravedises.

MONTEMAYOR (ULIA), V. S. de Esp., provincia y obisp. de Córdoba, partido de Rambla. A. M. de primera clase y dos ordinarios, tribunal eclesiastico foraneo, 815 vecinos, 3,192 habitantes, 1 parr., 1 pósito, 1 hospital. Situada á 5 leguas S. de la cap. y 1 de la cabeza de partido, en una fértil campiña, regada por el rio Guadajoz, la cual prod. trigo, cebada, vino y aceite. Su

término está plantado de olivos y viñas, con buenos pastos para la cria de ganado y caza. Tiene por armas un escudo cuartelado: en primero y cuarto de oro, tres fajas de gules, y en segundo y tercero, quince puntos de ajedrez de oro y versos azules. Contribuye 30,470 rs. Derec. enag. 1,090 rs.

**MONTEMAYOR**, V. S. de Esp., prov. de Salamanca, obispado de Coria, cab. de partido y de marquesado de su nombre, que comprende 13 lugares con A. P., cuyo vecindario, situación y productos se hallarán en sus respectivos artículos. Pertenece al cuarto de Ojeda, y tiene A. M. de primera clase que ejerce jurisdicción preventiva con dos ordinarios en ella y sus 13 pueblos; administración subalterna de rentas, 77 vec., 293 habitantes, 1 parroquia, 1 convento de monjas, 1 pósito. Situada entre Bejar y el confin de Estremadura, á 2 leguas de cada uno, en la cañada que llevan las merinas de Castilla á esta última provincia, á 1 y  $\frac{1}{2}$  del lugar de la Calzada y á 1 de la Lagunilla, intermediano entre este último el río Cuerpo de Hombre que se pasa por puente. Pasa inmediato el río Alagon que riega sus linos, granos y legumbres, y baña sus praderas de pastos llanos para ganados. Los frutos principales de su cultivo secano, son granos, vino y muchos castañares que dan grandes cosechas de su fruto, con que engordan el ganado de cerda, y venden además mucha porcion, por ser de la mejor de todos aquellos territorios y de las que se llaman de Castilla. También tiene mucho terreno montanoso con abundancia de aguas, pastos y arbolados de fruto, leña y bastante caza. No solo se cria en él ganado de cerda, sino también con sus yerbas, algún cabrio y mucho vacuno que, después de surtirse de leche y carne los habitantes, venden las reses sobrantes para la labranza, y las mas tiernas para las carnicerías. Ind.: telares de lienzo, fabricar banastas y pescar truchas que produce el mencionado río. Dista 14 leguas de la cap. Contr. 3,408 reales 14 mrs. Derec. enag. 1,088 rs. 18 mrs.

**MONTEMAYOR (METERCOSA)**, L. S. de Esp., provincia y obisp. de Segovia, part. de Cuellar y capital del sexmo de su nomb. A. P., 170 vecinos, 606 habitantes, 1 parr., 1 pósito. Situado sobre un collado rodeado de pinases, que le abriga y surten de maderas que se conducen á varios puntos. Dista 3 leguas E. de la villa de Cuellar, y 2 del

célebre santuario del Henar en la misma direccion. Por el S. dista 1 legua de S. Miguel del Arroyo, y en su intermedio está el rural llamado el Caño. Por S. O. esta á 1 legua la pequeña aldea de Campo Redondo, del obispado y provincia de Valladolid. Por el O., á 2 leguas, la villa de Tudela de Duero, y á 1 Padila, ambas de la misma provincia y obispado, como también á 2 leguas N. O. Traspinedo, y á igual distancia el Sardon, lugar nombrado por su fabrica de papel. Al N. se halla Santibañez de Valcorva, y al N. E. el real monasterio de Gerónimo de la Arredilla y el lugar de Cogeces del Monte. Todos ellos de iguales ó semejantes productos, que se reducen á mucho pinar, trigo, cebada, centeno, avena, garbanzos, cañamo, rubia, algún viñedo y colmenas. Industria: 7 telares de cañamo y jerga. Dista 12 leguas de la cap.; y desde Valladolid hay 7 horas de marcha militar, pasando por la Cestérniga y Tudela de Duero. Contribuye 8,395 rs. 4 mrs. Derechos enagen. 1,361 rs: 17 maravedises.

**MONTEMAYOR**, Granja S. de España, provincia de la Mancha, partido y término de Alcaraz.

**MONTEMAYOR (SANTA MARIA MAGDALENA DE)**, Feligr. S. de Esp. en Galicia, provincia de la Coruña, jurisdicción de Soandres, arzobispado de Santiago. J. O., 180 vecinos, 850 habitantes, 1 parr. situada en el extremo del E. y á la margen derecha del riachuelo que da principio al Allones, compuesta de las aldeas Baldomir, Vilarino, Loureiro, Iglesias, Casabella, Outeiro, Ferreira, Bardenlos, Batalo, Gestal, Sanfins, Cerdeira, Riveirina, Laborias, Cergueras, Seigiñas, Ramiscal, Louteiro, Sabaceda, Gallardo, Recinal, Pumar, Pazos, Raño, Penedo, Carballa Redonda, Adran, Casas Longas, Valvis, Nocellas, Feireiro, Cumians, Mondragona, Casa Nova, Castiñeira, Pena, Brumianes, Viso, Joego, Sope, Propeste, Chamusgueira, Canedo, Nebrege, Cerneidas, Tengeira y Cenfoga; un célebre santuario de Santa Margarita, en el que hay un hospital adonde se acogen bastantes gentes que suelen venir á curarse de mal vénereo, los que se bañan en una fuente titulada de la Santa, cuya agua es bastante fria y debe tener mucha parte de nitro, y parece surte algún efecto para la curacion de los enfermos. Situada sobre unos montes bastante elevados. Confina por el

O. con la parroquia de San Salvador de Sofan, por el S. y S. E. con la de San Martiñ de Rodiz, por el E. con la de San Pedro de Soandres, por el N. E. con la de Santa Maria de Soutullo, y por el N. y N. O. con la de San Benito de Golmar. Su clima es frio y abunda de buenas aguas. Su término se estiende  $\frac{1}{2}$  legua de N. a S. y  $\frac{1}{3}$  de E. á O., con 4,400 ferrados de tierra labrantia, 320 de prados de yerba, 100 de huertas, 1,000 de montes cerrados y 6,000 de abiertos. La atraviesa de N. á S. el camino real que pasa á Santiago desde Payosaco y otras partes; entrando despues en la de Rodiz, y atravesando las de Santa Maria de Bardaos, San Julian de Cabaleiros, Santa Maria de Castanda, Santa Maria de Trazo y San Cristóbal de Jabestre, pasa por el puente de Albar, sobre el rio Tambre, entra en la de Santa Maria de Grijoa, en cuyo término atraviesa por otro puente llamado Vilar, sobre un riachuelo que baja de la parroquia de Fecha de S. O. á N. E. á desaguarse en el Tambre; atraviesa la cuesta del mismo nombre de Puente Vilar, y pasa por una aldea llamada de Viramontes, correspondiente á la dicha Grijoa, y pasando otro puente llamado de Bargo, entra en término de la parroquia de San Andres de la ciudad de Santiago, y pasa por junto á la ermita de Nuestra Señora de la Peregrina de Sorela que dista  $\frac{1}{2}$  legua de Santiago. De las aguas de esta parroquia se forma el principio del rio Allones, corriendo de E. á O. por el centro de la misma. De las que nacen á la parte del S. se forma otro riachuelo que llaman del Viso que, bajando con direccion al N. y despues al O., entra en la parroq. de San Salvador de Sofan, y alli se une al otro de que va hecho mencion. Prod. 1,575 fanegas de trigo, 1,750 de maiz, 250 de centeno, 25 de habas y 800 arrobas de patatas. Industria: cria de ganados, en los cuales hacen tal destrozo los lobos que se computa en 300 cabezas cada año; 11 molinos de agua, 1 batan y 3 telares. Dista 3 leguas de la capital y  $6\frac{1}{2}$  de Santiago. Contribuye 2,112 rs. 74 mrs.

**MONTEMEAN**, Aldea Ord. de Esp. en Galicia, provincia y obispado de Lugo, jurisdiccion de Incio de Broza. Es una de las que componen la parroquia de Santa Marina de Incio (Véase).

**MONTEMEL**, Sierra de Portugal (Véase el artículo Sierras).

**MONTEMOLIN**, V. R. de Esp., prov. de Estremadura, partido de Llerena, priorato de San Marcos de Leon. A. O., 388 vecinos, 1,805 habitantes, 1 parroquia con dos anejos, 1 pósito Para su situacion y productos (Véase *Cazalla de la Sierra*). Dista 18 leguas de la capital y 3 de la cabeza de partido. Contr. 17,502 rs. 17 mrs.

**MONTEMOR ó NOVO**, V. S. de Portugal, provincia del Alentejo, comarca de Évora; 3 parroquias, 697 vec., 2,500 hab., 3 conventos de frailes, casa de misericordia con 12 capellanes, 1 hospital, y fuera de la villa tiene un dilatado campo ó recio rodeado de varias ermitas, y 1 convento de Agustinos descalzos. El nombre de esta villa es de origen arabigo, y se halla situada en la falda oriental de una colina que forma tres cabezos, 5 leguas N. O. de la ciudad de Évora y 10 O. de la villa de Estremoz, en el camino real que de la raya de Estremadura pasa á la ciudad de Lisboa. En la cima de la colina hay un fuerte de construccion arabe en muy mal estado. Consta su término de diez feligresias, y en ellas 1,092 fuegos, 4,000 habitantes que disfrutaban muy buenos frutos en las campiñas que la rodean, excelentes frutas en las huertas, y muchos olivos, encinares y pastos en los montes. Hay en este término 2 conventos de Paulistas. Tiene voto en córtes, con asiento en el banco 4.º Corre por la parte de E. y N. de la villa el rio Caña, y por O. otro pequeño arroyo que luego se junta con él; pero ni uno ni otro se conocen con el nombre de rio Mourão, como lo supone algunos mapas.

**MONTEMOR ó VELLO**, V. de Portugal, provincia de la Beyra, comarca de Coimbra; 5 parr. (la matriz se halla dentro del castillo), 681 vecinos, 2,550 habitantes, casa de misericordia, 1 hospital, varias ermitas, 1 convento de monjas y otro de frailes; goza de voto en córtes con asiento en el banco 5.º J. de fora, de quien depende su término. Hallase cerca de muros con tres puertas, y la domina un gran castillo. Situada al S. O. de su capital, en terreno fértil y de agradables vistas. Su término consta de 16 parroquias, sin contar con las de la villa, y en ellas 2,704 vec., 9,876 hab. El campo es abundante de todo género de frutos y legumbres, caza y ganado, con muchos olivares, viñas, na anjales y huertas, que regadas con abundantes fuentes, ofrecen

á la vista un pais muy delicioso y vario.

Aunque Carvallo, citando á nuestro Tarraja, le da tanta antigüedad que la supone fundacion de Brigo, antiguo y supuesto rey de España, no hallamos que fundar semejante origen, y solo descubrimos el nombre de esta villa en tiempo de D. Ramiro I de Leon, que, habiéndola conquistado en el año de 1508, confió su gobierno á un abad llamado don Juan, próximo pariente suyo, sujeto virtuoso y esforzado, que no obstante hubo de ceder al número y valor de los moros que la volvieron á ganar, conservándola bajo su dominio, hasta que D. Fernando I, llamado el Magno, la volvió á recobrar cuando conquistó á Coimbra, y por no poderla conservar, mandó echar por tierras sus murallas, permaneciendo en este estado hasta el tiempo del conde D. Ramon, yerno de don Alonso VI, que ayudado del conde don Sisnando, la mandó poblar por los años de 1088, y antes que estas tierras fuesen dadas en dote al conde don Enrique, y porque en el gobierno de los primeros reyes fueron señores de ella algunos infantes, le llamaron tierra del Infantado. Es patria de Jorge Montemayor, que escribió la Diana, el Cancionero y otras obras poéticas. Dista 4 leguas de su capital, pero mas abajo, sobre la margen derecha del Mondego.

**MONTENARTOL**, L. S. de España, provincia de Cataluña, corregimiento de Talarn, obispado de Seo de Urgel. A. O., 12 vecinos, 57 habitantes, 1 parroquia. Sit. en terreno montañoso, frio y miserable. Sus habitantes, se dedican á la agricultura. Por aquí pasa el camino que desde la Seo de Urgel conduce á Francia, atravesando el valle de Aran. Confina por E. con Ruimadriu, por S. con Vilamur, por O. con Roni, y por N. con Llaborsi y Montuclado. Prod. centeno. Dista 52 horas de Barcelona y 13 de Talarn. Contribuye 1,141 reales 11 maravedises.

**MONTENEGRO**, V. S. de España, provincia de Soria, arzobispado de Burgos, Exenta. A. O., 214 vecinos, 915 habitantes, 1 parroquia que está en una colina, y junto á ella el cementerio, un pósito, una escuela de primeras letras fundada por don Ramon Valiente. Situada en medio del camero alto, en el estado que se llama las Cinco-Villas y Valle de Canales, siendo aquellas esta de que tratamos, Brieua, Ventrosa, Viniegra de Abajo y Mansilla; y el

valle de Canales contiene á Villabelayo y Monterrubio. Esta á 2 leguas del lago y altura de Urbion, 2 leguas distante de su pico, entre N. y O. Ocupa el recinto de una áspera cuesta, con exposicion al S., y es el centro ó reunion de 3 valles, que desprendiéndose de las altas cumbres que la circundan por S. O. y N., desaguan en otro que camina hacia el E., y forman uno de los mas distantes nacimientos del rio Iregua, que fertiliza los amenos campos de la Rioja. Aunque su terreno es bueno y se cultiva la comuña, centeno, cebada, legumbres y algunas verduras, es poco productivo á causa de las nieves y hielos que le cubren desde últimos de octubre hasta primeros de abril, y aun á veces hasta mayo. Por lo mismo la principal utilidad de sus habitantes consiste en los pastos naturales que aprovechan los ganados finos trashumantes que vienen de la provincia de Extremadura, y entran á disfrutarlos el día 6 de junio de cada año hasta fines de agosto ó primeros de setiembre. En consecuencia, la ocupacion principal de los hombres es el pastoreo, y las mugeres desde la mas tierna edad se ocupan en hilar lana fina que traen desde las villas de Villoslada, Torrecilla, Soto, Rabanera y Ezcaray. Tambien fabrican estas algunos paños para sus vestidos, y muy poco para vender. El arbolado comun en el término, son: las hayas, alguna encina y roble, acebo, espinos, brozos, saucos, arce silvestre, enebro, tejo, avellanos, manzanos y cerezos silvestres. Confina en sus términos los obispatos de Calahorra y Osma; de suerte que en el término divisorio ó mojon que á la parte del S. la separa de las jurisdicciones de Soria y Villoslada, pueden sentarse á una mesa tres obispos, estando cada uno dentro de su propia diócesis. Las villas que le rodean son: Villoslada, distante una legua larga E., Vinuesa á 4 S., Viniegra de arriba á 1 O., Ventrosa á 3 O. N., Brieua á 2 N., y Hortigosa á 3 N. E. Su situacion astronómica es á los 42° 4' de latitud, y á los 14° 13' de long. oriental del pico de Teide.

El que desee noticias mas circunstanciadas de esta villa y de sus hombres ilustres, debe leer la descripcion que de ella hizo el doctor D. Manuel Vicente Garcia de Valdeabellano, impresa en Madrid, en la oficina de D. Francisco de la Parte, año de 1818. Dista 8 leg. de la capital y 17 de Burgos. Contribuye 8,144 rs. 8 mrs.

**MONTENEGRO**, L. R. de España, provincia de Soria, partido de Agreda, obisp. de Tarazona. A. P., 48 vecinos, 145 hab., 1 parroquia, 1 pósito. Situado cerca de las faldas del Moneayo, y no lejos de una laguna que principia en el término de Matallebreras, y llega hasta mas allá del de Debanos, fecundando muchos terrenos con sus aguas. Produce ganado lanar y cabrio, trigo, cebada, avena, guisantes, lentejas, alubias, garbanos, lino y cañamo. Industria: lienzos caseros. Dista 7 leguas de la capital. Contribuye 346 rs. 4 mrs.

**MONTENEGRO**, (*Véase Chacharramendi y Mundaca, rio*) en Vizcaya.

**MONTENEGRO**, Sierra de Portugal (*V. el art. Sierras*).

**MONTENOVO**, Aldea S. de España en Galicia, provincia y obispado de Lugo, jurisdiccion de Otero de Rey. Es una de las que componen la parroquia de San Pedro de Arcos (*Véase*).

**MONTE-OBSCURO**, L. de España, provincia de Asturias, conc. de Tineo; 22 vec., 105 habitantes, parroquia de San Salvador de Brañalonga (*Véase este art.*).

**MONTE-PANDO**, Aldea S. de España en Galicia, provincia y obispado de Lugo, jurisdiccion de Monforte de Lemos, y una de las que componen las 2 parroquias de la villa de Santa María de Monforte de Lemos (*Véase*).

**MONTeguIN**, L. de España, provincia de Asturias, concejo de Bimenes; 3 vecinos, 14 hab., parroq. de S. Julian (*Véase*).

**MONTERA**, Aldea de España, prov. de Asturias, concejo de Grado, parroquia de San Tirso (*Véase este art.*).

**MONTERA**, Barrio de España, provincia y primer partido de Santander, baston de Laredo, valle de Piélagos; 21 vecinos, 87 habitantes. Para su situacion y productos *Véase Boo*. Dista 24 leguas de Burgos.

**MONTERDE**, L. R. de España, prov. de Aragon, partido de obisp. de Albarracin. A. P., 100 vecinos, 466 habitantes, una parroquia, 1 pósito. Situado entre Pozohondon y Tramacastilla, y de iguales ó semejantes productos (*Véanse*). Dista 2 leguas de Albarracin. Contrib. 8,949 rs. 14 mrs.

**MONTERDE**, L. R. de España, prov. de Aragon, partido de Calatayud, obisp. de Tarazona. A. P., 168 vecinos, 800 habitantes, 1 parroquia, 1 pósito. Situado á la margen izquierda del arroyo Ortiz, en

un vallecillo; cultiva una estrecha vega que tiene algunos frutales. Sus cosechas son trigo, cebada, cañamo y vino. Confina con Nuevalos, Castejon de Alarba, Cimballa y Llumés. Dista 2½ leguas de Ateca, y 19 de la capital y 5 de la cabeza de partido. Contribuye 9,844 reales 10 maravedises.

**MONTERIL**, Ald. de España, provincia de Asturias, concejo y arciprestazgo de Gozon; 14 vecinos, 58 habitantes, parroq. de Podes (*Véase este art.*).

**MONTERIO**, Aldea S. de España en Galicia, provincia y obispado de Lugo, jurisdiccion de Buron, y una de las que componen la parroquia de San Pedro del Rio (*Véase*).

**MONTERIZO**, Aldea de España, provincia de Asturias, concejo de Tineo, parroquia de Naraval (*Véase este art.*).

**MONTE-REDONDO**, Ald. S. de España en Galicia, provincia y obispado de Lugo, jurisdiccion de Taboada. Es una de las que componen la parroq. de Sobreda (*Véase*).

**MONTE-REDONDO** (SAN JUAN DE), Felig. y Coto Red. S. de España en Galicia, provincia y obispado de Orense, jurisdic. de Quintela de Leirado. J. O., 64 vecinos, 280 habitantes, 1 parroquia. Para su situacion *V. Padrenda*. Produce centeno, maiz, vino y pastos. Dista 5 leguas de la capital y 17 de Santiago. Contrib. 1,554 rs. 24 mrs.

**MONTERREY**, Jurisdic. S. de España, provincia y obispado de Orense. Comprende la villa de su nombre y 29 feligresias, á saber: Santa María de Abedes, Santiago de Albarellos, Santa Eulalia de Bouses, San Salvador de Cabreiroa, San Roque de Carroa, Santa María de Castrelo, Santiago de San Cristobal, Santa María de Fecces de abajo, Santa María de Fecces de Cima, Sta. María Magdalena de Flariz, San Juan de la Graja, San Vicente de Infesta, Santa María de Lama de Arcos, Santa María de Luценка, Santa María de Mandin, Santa María de Mendeiros, Sta. Eulalia-dos-Montes, Sta. María de Nieves dos-Chanes, San Salvador de Nocado, S. Mamed de Estebeisinos, San Bartolomé de Quiroganes, San Pedro de Quizanes, Santa María de Rasela, Santa María de Tamagos, Santa Cristina de Tintores, Santa Eulalia de Vences, Sta. María de Videferre, San Martin de Vilela y San Salvador de Villaza, en cuyos articulos respectivos puede verse su poblacion, situacion, product., indust. y contribucion

Dista 10 leg. de la capital y 25 de Santiago. MONTERREY (TAMEGA), Valle de Esp. en Galicia, provincia de Orense, jurisdic. de su nombre. Es de los mas fértiles del reino, pero pocosano por sus muchas aguas detenidas por falta de declive, siendo, cual es, muy hondo y cercado de elevadas montañas. Tiene mas de 2 leguas de largo de N. á S., en cuya direccion le corta y baña el rio Tamaga, y su mayor anchura es de una legua. Depende del gobierno de Monterrey, excepto tres pequeñas aldeas, y se divide en dos partes casi iguales de E. á O. La de arriba se llama Valle Alto, y la otra Valle Bajo. El alto comprende 11 parroquias con varios pueblos anejos, y sus frutos son: centeno, castaña, maiz, vino de inferior calidad, y prados con mucha yerba. El bajo tiene 12 parroquias, tambien con varios pueblos anejos, y produce mucho trigo y centeno, algun maiz, castaña y mucho vino de lo mejor de Galicia. Antes tenia 3 conv., de Jesuitas, de Franciscos y Mercenarios; pero en el dia no hay mas de los dos últimos. El primero está en Monterrey, en la casa que fue de los Jesuitas, mientras se arruina el suyo propio, situado en la misma villa; y el segundo está en Verin, villa del valle de abajo, situado á la falda de la colina de Monterrey, una de las jurisdicciones independientes de la capital. Pero lo mas particular que tiene este valle, y mas digno de notarse, son dos minas de estaño exquisito, y tal vez el mejor de toda Europa; la una está en Villar de Ciervos, anejo de Tamagoi, en el valle de abajo, y la otra en Alucelos, anejo de Retorta, en el valle de arriba; no se benefician hace muchos años por los grandes gastos que ocasionaban al real Erario. Las aldeas de este distrito, estan situadas, parte en el valle, y parte en las montañas que le rodean, y en todos ellos la ocupacion ordinaria es la agricultura y la cria de ganados, en que se emplean los hombres, y los hilados y telares de lienzo, á que se dedican las mugeres.

MONTERREY, V. S. de España en Galicia, provincia y obispado de Orense, cabeza de la jurisdiccion y del condado de su nombre que comprende 30 feligresias. En el dia no está provista esta alcaaldia mayor y solo ejercen la jurisdiccion ordinaria 2 alcaldes que hay en ella, para la misma y todos sus pueblos; 49 vecinos, 241 habitantes, 1 parroquia, 1 convento de frailes,

un magnifico palacio de los condes de este título, 1 hospiti, administracion subalterna de rentas. Es plaza de armas con gobernador militar de inferior clase en su carrera, por ser, aunque plaza fronteriza de Portugal, de poca importancia, sin tener ninguna intervencion gubernativa civil. Sit. á 10 leguas de la capital, en el confin del reino de Portugal, en la márgen occidental del rio Tamaga y de otros muchos riuachuelos y arroyos, en terreno montuoso dominando su hermosa campiña, la cual como todas las demas hondonadas, llanos y cañadas de su término, estan bien cultivadas y regadas con abundancia. Su valle tiene 2  $\frac{1}{2}$  leguas de largo desde Retorta, que es la última poblacion de España por la parte del Tamaga, y 3 por la del lugar de Jesis de abajo. Los montes que rodean este valle dejan un portillo bastante espacioso hacia Portugal, cuya plaza de armas Chaves dista 4 leguas de la raya. Las aguas de Tamaga crecen considerablemente en las grandes avenidas del invierno, y no permiten el paso á la infanteria ni á la caballeria por falta de puente, pues el único que hay sobre él, construido de orden del emperdor Trajano, que es soberbio, se halla entre la plaza de Chaves y su arrabal. Los habitantes son casi todos ó dependientes de la administracion de justicia, ó individuos de la guarnicion de la plaza, ó meros jornaleros, no obstante ser cabeza de una jurisd. dilatada. Produce granos, legumbres, linos y algun vino, con abundancia de pastos para ganado vacuno y tambien de cerda. Hay á 1 legua de dist. minas de estaño superior al de Cornualles en Inglaterra, de azufre y otros metales, con algunas marquesitas, y la sosa ó natron ó subcarbonato de sosa. Celebra feria el 16 de cada mes, donde concurre mucho ganado de toda especie, fienczos, lana del pais, pescado curado y fresco y varios comestibles. Contribuye 7,000 rs.

MONTERROSO, Jurisdiccion E. y S. de España en Galicia, provincia de Lugo; comprende 29 feligresias, cuyos vecindarios se hallaran en sus respectivos articulos. Sit. en los confines orientales de la provincia de Santiago, regada por el rio Ulla, y muchas de sus feligresias estan colocadas en terrenos fértiles y abundantes de granos, lino, patat., algun vino y ganados. Hay en ella 16 telares en que se fabrican 800 varas de lienzo, 700 de estopa y 500 de buñel. Feria de ganado

vacuno, mular, caballar, hilo, carnes saladas y lencería el primero de cada mes. Dista 6 leguas de la capital y 11 de Santiago.

**MONTERROSO**, Aldea R. de España en Galicia, provincia y obispado de Lugo, jurisdicción de Monterroso. Es una de las que componen la parr. de Esporiz (*Véase*).

**MONTERRUBIO**, V. Ord. de España, provincia de Extremadura, partido de Villanueva de la Serena, prior. de Magacela, orden de Alcántara. Dos A. A. OO. sujetos al A. M. de Castuera, 410 casas, 576 vec., 2,622 habitantes, 1 parroquia, 1 ermita, un pósito. Situada en una llanura, á la falda de una sierra árida y pedregosa que la circunda por O. hasta el S., la cual continúa casi sin intermision en cordillera hasta las sierras de Belmez, en que toma el nombre de Sierra Morena. A distancia de  $\frac{1}{2}$  de leg. pasa el rio Suja que solo en años lluviosos por invierno y primavera conserva la corriente; nada se riega con el, y sus aguas con las de otros dos arroyos se conservan en tablas y charcos hondos que en el verano sirven de abrevadero á los ganados. El terreno de esta villa comprende  $\frac{1}{2}$  de legua de superficie, pero si se incluye el término jurisdiccional de las 5 villas comuneras en tierra de Benquerencia, de que es Castuera la principal, comprende 2 leg., cuya estension es de 3,000 fanegas de tierra cultivable en esta forma: 400 de primera clase, 750 de segunda y 1,850 de tercera, de las cuales 48 son viñedos, y dos cercados como de fanega y media entre ambos de olivos. Las baldías son 460 fanegas que se labran de 4, de 6 y de 12 años una vez. Tiene tres dehesas de pasto y arbolado, la primera llamada Sijuela para 400 cabezas, la Boyal para igual número, y la de Bercial, propia del marques de Perales, para 16 ó 17,000 cab., la que corresponde á la demarcacion de la real dehesa de la Serena. Produce su término aunque secan, trigo, ceb., avena, algunos garbanzos, habas y poco vino, pero tan esquisito, que sin composicion alguna es tan bueno como el de Malaga. Industria: cria de ganado cabrío, lanar y vacuno. En varios sitios de las vertientes de la sierra, casi en donde concluye la falda de ella por la parte umbria, se halla en abundancia á las 2, 3 y 4 varas de la superficie una tierra ó sea pizarra muy blanda, blanca y sebosa, que sirve para blanquear las casas, las que deja con mejor lustre que si se blanqueasen

con cal, empleándose en los meses de primavera y otoño mas de 40 hombres en hacer escavaciones, sacar dicha tierra y surtir no solo a este vecindario, sino á todos los pueblos del rededor en 4 y 5 leguas. Dista 24 de la capital, 8 de la cabeza de part., 21 de Cáceres y 48 de Madrid. Contribuye 13,646 rs. 15 mrs.

**MONTERRUBIO**, V. S. de Esp., provincia de Soria, exenta. A. O. 48 vecinos, 177 habitantes, 1 parroquia, 1 pósito. Sit. á la raya de la provincia de Burgos, en terreno llano. En su término nace el rio Najerilla. Produce trigo morcajo, cebada, legumbres, abundantes pastos de gan. lanar estante y traslumante, y bastante vacuno y de cerda. Dista 15 leguas de la capital. Contribuye 1,672 rs. 33 mrs.

**MONTERRUBIO**, V. de España, provincia, obisp. y partido de Segovia, sexmo de San Martin. A. O., 64 vecinos, 318 hab., 1 parroquia, 1 pósito. Situada la poblacion en un alto y su circulo en llano, pero aproximandose a la sierra, le baña el rio Moros. Produce mucho monte de encina, trigo, cebada, cent. y legumbres. Ind.: carboneo. Dista  $4\frac{1}{2}$  leguas de la capital, 4 de Abades y 1 de Lastias. Contribuye 3,526 reales 15 maravedis.

**MONTERRUBIO**, Aldea S. de España, provincia de Valladolid, partido de Benavente, obispado de Astorga. A. P., 7 vec., 31 habitantes. Situada entre montes, a 3 leguas N. de la Puebla. Produce lino, cent. y pastos para la cria de ganado lanar. Contribuye 86 rs. 22 mrs.

**MONTERRUBIO DE ARMUÑA**, L. R. de España, provincia, partido y obisp. de Salamanca, cuarto de Armuña. A. P., 45 vecinos, 161 habitantes, 1 parroquia. Situado en la llanura mas inmediata al cerro que llaman del Viso, unico que hay en todo este cuarto, por lo que durante la guerra de la independencia fue un punto militar. Produce granos, legumbres, frutas, pastos y ganados. Dista  $1\frac{1}{2}$  leg. de la capital. Contribuye 1,595 rs. 22 mrs.

**MONTERRUBIO DE LA SIERRA**, L. R. de España, provincia, partido y obisp. de Salamanca, cuarto de Peña de Rey. A. P., 52 vecinos, 168 habitantes, 1 parroquia, un pósito. Situada entre montes, á 4 leguas de la capital. Confina con Hernan-Cobo, Miguel Muñoz, Cortos de Salcedon y Sayaguente. Produce granos, mucha bellota y



pastos para el ganado lanar y de cerda. Contribuye 1,197 rs. 30 mrs.

**MONTE RUEGO**, Coto redondo Ecl. de España, provincia de Aragón, partido de Barbastro. A. O.

**MONTE SIVIL**, Coto redondo S. de España, provincia de Aragón, partido de Barbastro. A. O., 2 vecinos, 12 hab.

**MONTES**, Jurisdicción Ab. de España en Galicia, provincia y arz. de Santiago. Está compuesta de 24 feligresías que son Santa María de Acebeiro, Santa María de Beariz, San Nicolás de Bentejo, Santiago de Caroy, Santa Mariña de Castrelo, Santa Eulalia de Castro, San Juan de Cerdeiro, Santa María de Dos Iglesias, San Martín de Figueira, Santa María de Folgoso, San Martín de Forcarey, San Salvador de Girazga, Santa Cruz de Lebozan, San Juan de Meavia, San Mamed de Millarada, Sta. María Magdalena de Montes, San Pedro de Parada, Santiago de Pardosa, San Esteban de Pedre, San Bartolomé de Pereira, San Miguel de Presqueiras, San Pedro de Quintillan, Santo Tomé de Quireza y Sta. Mariña de Tomonde; en cuyos artículos respectivos puede verse su población, situación, productos, industria y contribución. Dista  $7\frac{1}{2}$  leguas de la capital.

**MONTES**, Abadía E. de España, provincia de León, partido de Ponferrada. Comprende 5 pueblos con un A. O. para toda ella. Sus vecindarios, situación y productos se hallarán en sus respectivos artículos.

**MONTES**, Quintería E. de Esp., provincia de León, partido de Ponferrada. Comprende su jurisdicción 3 pueblos con un A. O. para toda ella. Sus vecindarios, situación y productos se hallarán en sus respectivos artículos.

**MONTES**, Aldea S. de España en Galicia, provincia de Lugo, jurisd. de Moreda, y una de las que componen la parroquia de Santa Eulalia de Lucin (véase).

**MONTES**, Aldea R. y S. de Esp. en Galicia, provincia de Lugo, jurisdicción de Brollon. Es una de las que componen la parroquia de Lama Iglesia (véase).

**MONTES** (LOS), Parroquia de España, provincia de Asturias, concejo de Grado, obispado de Oviedo; 1 parroquia, 61 vec., 300 habitantes. Esta parroquia corresponde en lo espiritual á Ntra. Señora del Fresno, hija de la parroquia de Doriza, en el

concejo de Salas. Contribuye 395 rs. 10 mrs. Derechos enagenados 41 rs. 21 mrs.

**MONTES** (LOS), L. S. de Esp., provincia de León, partido de Ponferrada, jurisdicción de Bembibre. A. P., 29 vec., 112 habitantes; 1 parroquia. Para su sit. y productos (V. Bierzo, el). Dista 7 leguas de la cabeza de partido. Contribuye con Colinas y Urdiales.

**MONTES** (LOS), L. de España, provincia de Asturias; concejo de Piloña; 13 vecinos, 57 habitantes, incluidos los de Matosa (la), anejo de Sebares (V. este art.).

**MONTES** (LOS), Barrio de Esp., provincia de Asturias, concejo de Gijón, de la parroquia de Deva (V. este art.).

**MONTES** (LOS) ó DE VEA, Sexmo de España, prov. de Soria, part. de S. Pedro Manrique, compuesto de 5 aldeas, que son: Vea, Penazcurna, Villarijo, Armejon y Valdemoro: su procurador es de una de estas 5 aldeas. En todos los sexmos eligen el procurador 1 año de un lugar, y otro de otro por su orden, y cuando les corresponde: el regidor de tierra, 1 año es de un sexmo, y otro de otro; siguiendo el turno riguroso; mas en el día á todos los lugares se les da un regidor y procurador síndico, por haber crecido su vecindario: estos gobiernan sus pueblos, y pueden imponer la pena de 200 mrs., pero si ponen alguna persona en la cárcel, tienen que dar cuenta dentro de las 24 horas al gobernador de la V., y no pueden soltarla sin su permiso, ni tampoco formar sumaria. Los 3 barrios de Boimanco, Acrijos y Fuentebella, no tienen regidor y por eso deben acudir á la V.

**MONTES** (SAN ISIDRO DE), Feligr. E. de España en Galicia, provincia y arzobispado de Santiago, jurisdicción de Baños. J. O., 143 vecinos, 681 habitantes; 1 parr. Situada á la margen derecha del río Leres, y pic del monte Montouto, lindando con las parroquias de Morillas, Pedre y Carballedo. Prod. maíz, patatas, lino, pastos y ganados. Contribuye 1,550 rs.

**MONTES** (DOS) (SANTA EULALIA), Feligresía S. de España en Galicia, provincia y obispado de Orense, jurisdic. de Monterrey. J. O., 84 vecinos, 387 hab., 1 parr. que comprende 4 aldeas. Produce cent., trigo, maíz y castañas. Contr. 2,390 rs.

**MONTES** (STA. MARIA MAGDALENA DE), Feligresía Ecl. de España en Galicia, provincia y arzobispado de Santiago, cabeza

de la jurisdicción de su nombre. J. O , 114 vecinos, 536 habitantes, 1 parroquia. Esta jurisdicción se compone de 24 pueblos que son los de Acebeiro , Caróy, Castro, Castrelo, Cerdedo, Don Iglesias, Figueroa, Folgoso, Forcarey , Girazga , Lebozan, Meavia , Millarada , Parada , Pardesoa, Pedre, Pereyra, Presqueiras, Quintillan, Quireza, Tomonde, Yeariz, Ventojo y esta que es la capital. Situado en la parte occidental de Galicia, y comprende el distrito de 3 leguas, en cuyo centro está la cabeza de la jurisdicción. Confina por N. con el obispado de Lugo, por E. con el de Orense y Rio Avia, por S. con el de Tuy, y por O. con Caldas de Rey y otros pueblos del arzobispado de Santiago. Todas sus feligresías estan en terreno montañoso, y los productos mas comunes son maiz, centeno y mijo. Contr. 2,480 rs.

**MONTES DE ESPAÑA**, Los principales por la parte del N. son los famosos y encumbrados pirineos que forman por aquel rumbo el término de la península. Se estienden sus ásperas y fragosas sierras desde junto á Fuente-rabia en lo último de la costa de Guipúzcoa: dividen las dos Navarras alta y baja; son términos de Aragon y Cataluña; descienden por la Cerdaña ó Cerdania y Rosellon , al cabo de Creus: acaban en este punto en que empieza el mar Mediterráneo; despues se forman , y como que nacen de ellos otros muy elevados que se distinguen por sus nombres, á saber: en Navarra las sierras de *Andia* y *Monte Jurra*, en Aragon las *montañas de Jaca* y *Campfranc*, en Cataluña las de *Puigcerdá*, *Canigú* y otras, y en la Rioja los montes *Distercios*. Entre estos descuella la montaña que antiguamente se llamó *Cantabria*, inmediata á los confines de Navarra, Guipúzcoa, Alava y Vizcaya. Desde *Roncesvalles*, que es la raya de España y de Francia, se desgaja de los Pirineos un ramo de montañas, dirigiendo hácia O. la cordillera, dejando á la derecha los antiguos Cantabrias y las Asturias, y á la izquierda se atraviesa con las sierras de *Idubeda*: parten la provincia de Galicia, penetrando hasta el mar Océano , y acaban en el promontorio ó cabo de *Finisterre*.

El monte empinado de *Idubeda* sale del mismo tronco, y hace las veces de los Pirineos en Castilla; comunmente se llaman Montes de Oca, los cuales dan principio

cerca de las fuentes de Ebro, llamadas vulgarmente *Fontibre*: sigue la línea por Briviesca y los Arevacos, donde se eleva el monte Urbion; cerca de Moncayo corre entre Calatayud y Daroca, y á poca distancia de Tortosa tiene fin en el Mediterráneo. Por la inmediación á Tortosa pierde el nombre de *Idubeda*, y toma el de *las sierras de Tortosa* hasta unirse con el Coll de Balaguer, y con todas las del principado de Cataluña, con las que se juntan y hacen un cuerpo con los montes Pirineos. El monte *Orospeda*, según la opinion de Marianas, tiene su origen de dicho *Idubeda*, humilde en su formación, porque apenas aparece, pero encumbrándose tanto despues, que forma los montes de Cuenca y de Molina.

A pocas jornadas sale del *Orospeda* los montes de Consuegra, que ponen limite á los antiguos campos *Laminitanos*, llamados al presente de Montiel, y las sierras de Alcaráz y Segura son brazos del mismo *Orospeda*. Desde Cazorla se divide en otros dos brazos este monte: el uno acaba en el Mediterráneo a la vista de Murcia, cerca de Mujacar en el reino de Granada, separando los *Bastitanos* de los *Contestanos*, habiendo sido Baza capital de los primeros, y de los segundos Concentaina, ó Cartagena: el otro se estiende hasta Granada, y uniéndose con sus montes, toca al Estrecho de Gibraltar. Cerca de Alcaráz se forman del mismo *Orospeda* los montes de Sierra Morena, llamados antiguamente *Marianos*, por cuyas inmediaciones corre el Guadalquivir hasta meterse en el Océano. Desde los sitios en que tienen su formación *Orospeda* y Moncayo, se descubren unas vistosas y dilatadas campiñas, en las cuales se levantan suavemente otros peñascos, que pueden tenerse por brazos de los Pirineos.

Apenas nos han quedado noticias de los nombres de estos montes, y solo los conocemos por los de las mismas poblaciones en que se hallan, como los montes de Soria, Segovia, Avila y otros, hasta que llegan á enlazarse con las sierras de Guadarrama y el Pico, que dividen á Castilla la Vieja de la Nueva: cortan por medio el reino de Portugal, dejando á sus lados dos partes casi iguales, y acaban junto á Cintra á 7 leg. de Lisboa, donde se forma el promontorio *Artabro*. Finalmente, no se duda que todos los montes elevados que hay en Cantabria, Asturias y Galicia, se enlazan con

los últimos referidos (*V. sobre esto lo que decimos en el art. general de España*).

**MONTE DE OCA** (MONTE DUBEDÉ). Ocupan toda la parte septentrional de Castilla la Vieja, é internándose en las provincias de Leon y la Rioja, hasta los confines de Vizcaya, separan las Asturias de la Castilla, siendo estas montañas unas ramificaciones de la cordillera que parte desde los Pirineos, y corriendo todo el norte de Esp. termina en el Océano, desgajando tambien hácia el S. varios brazos que se extienden á los reinos de Leon, dos Castillas, Aragon y Cataluña. Estos montes son el punto culminante que separan las vertientes que se dirigen por el Ebro al Mediterráneo, de las que por el Duero van á depositarse en el Océano (*V. el art. Canales*).

**MONTE CLAROS**, V. S. de España, provincia de Toledo, partido de Talavera, obispado de Avila. A. O., 62 vec., 230 hab., 1 parroquia, 1 pósito. Situada á corta distancia de las corrientes del Guadierbas, sobre un pequeño cerro circundado de montes muy espesos, entre Arenas y Talavera, de donde dista 3 leguas y 2 del puente de Tietar. Es algo escaso de buenas aguas, pero tiene 14 pozos que dan la suficiente para los ganados. Produce trigo, cebada, centeno, aceite, garbanzos y buenos pastos, donde se cria ganado vacuno, lanar, cabrío y de cerda. Industria: 3 hornos de buena cal y canteras de jaspe. Dista 3 leguas de la cab. de partido. Desde este pueblo sale un camino itinerario militar hasta Miranda de Ebro, entre los límites occidentales de Castilla la Nueva y orientales de Estremadura, pasando por los pueblos de Avila, Arévalo, Valladolid, Burgos y Pancorvo. Contribuye 5,069 rs. 19 mrs.

**MONTE CLAROS**, Aldea R. de Esp. en Galicia, provincia de la Coruña, jurisd. de Bergantinos, arzobispado de Santiago. Es una de las que componen la parroquia de Santiago de Vilaño (*Véase*).

**MONTESA**, Maestrazgo de Esp., prov. de Valencia incorporado en el partido de San Felipe. Consta de 17 pueblos, á saber: 6 villas y 11 lugares, cuyos vecindarios se veran en sus respectivos artículos. El primero es Chert, que se estien le hasta el mar por la parte oriental, y hasta las Cuevas y Vilafamés por la meridional: linda por N. con la tenencia de Benifazá, y por O. con Cati, Villafranca, Peñagolosa, señorío de

Alcalaten y otros. Posee la orden de Montesa varios pueb. de la prov., pero la mayor parte se hallan juntos en la parte del N. Aquí estan las encomiendas de Culla, Benasal, Ares, Benicarló, Alcalá, Vilafamé y la Mayor, con el Bayliato de Cervera. Se compone este de 7 villas, que son: Cervera, San Mateo, Traiguera, con San Jorge, conocido antiguamente con el nombre de Mas de Estellesa, Chert, Canet, la Jana y Calig, con los cuales tiene pastos comunes Rosell. La encomienda mayor abraza 7 villas, y son las Cuevas, Albocaser, la Salsadella, Tirig, Villanueva, la Torredo en Domenge y la Serratella. La encomienda de Culla se compone igualmente de 7, que son Culla, Vistabella, Adsancta, la Torre de Embesora, el Villar de Cañes, Benafigos y el Molinell. La encomienda de Benicarló se reduce á la villa de este nombre y á la de Vinaroz. La de Alcalá tenia 3 villas, Chiver, Santa Magdalena de Polpis y Alcalá, de las cuales solamente se conservan las 2 últimas. Las de Ares, Benasal y Vilafamés, tienen cada una la sola villa de su nombre: la mayor parte de este recinto son montes áridos, por lo comun incapaces de cultivo, y por eso destinados á pastos; el resto son valles y llanuras bastante fértiles, aunque privadas, casi enteramente de riego. Cruzánlo en varias direcciones las anchas ramblas de Cervera, de la Viuda y de las Cuevas, las cuales inutilizan una porcion inmensa de terreno, por los muchos rodeos que hacen en su largo curso, y por las frecuentes avenidas con que inundan y destruyen las cercanías. En todas partes se respira un aire puro, y nuestra especie prolonga la vida con robustez. Es muy diferente el clima aun en cortas distancias, siendo frio en las inmediaciones de Peñagolosa y montes de Cervera, Culla, Ares y Benafigos; y al contrario, templado y delicioso en las llanuras de Benicarló, Vinaroz y Alcalá. Es general y abundante en todos estos pueblos la cosecha de granos; en la mayor parte de ellos es rica y estimada la del vino; sigunese las de aceite y garrofas, en medio del desnudo que reina en el cultivo de estos árboles: otras producciones enriquecen el suelo, como por ejemplo los higos, seda, miel, frutas delicadas, lanas y ganados. Contr. 206,099 rs.

**MONTESA**, V. Ord. de España, prov. y arzobispado de Valencia, partido de San

Felipe. A. O., 273 vecinos, 1,011 habitantes, 1 parroquia, 1 hospital, 1 pósito. El nombre de esta villa es de origen arábigo, y hay en ella inscripciones y otras antigüedades romanas. Está situada al pie de un monte al E. del castillo que fue desolado por los terremotos, el año de 1748: muy escasa de aguas: está entre los pueblos de Canales y Vallada. Produce aceite, algarroba, y una corta porción de trigo y ceb. (*V. Canales*). En esta villa, á la izquierda del camino que sale para Enguera, hay una Peña de enorme altura, y sobre ella otra movediza que tiene mas de 400 quintales de peso: es conocida con el nombre del *Torno*. Fue esta villa escogida para cabeza de la orden milit. de su nombre por el Rey don Jaime II de Aragón, despues de la estincion de los Templários, y fue confirmada y aprobada por el Papa Juan XXII el año de 1317. Dista 2 leguas de San Felipe, 53 de Madrid, 10 de Valencia, 11 de camino militar de Montea-legre, pasando por la venta de la Balsa y Almansa; y 6 de Caudete por Fuente la Higuera. Contr. 20,314 rs.

**MONTESA**, L. S. de España, provincia de Aragón, part. y obisp de Barbastro. A. O., 11 vecinos, 46 habitantes, 1 parr. Situado á 1 legua de la cabeza de partido, lindando con Guardia, Burceat, Cregeuzan y Costean. Prod. centeno, buen vino, aceite, bellota y ganados. Contribuye 671 reales 6 maravedises.

**MONTESCLADO y GLORIETA**, L. S. de España, provincia de Cataluña, correjimiento de Talam, obispado de Seo de Urgel. A. O., 38 vecinos, 182 habitantes, 1 parroquia. Sit. en terreno montañoso, y sus habitantes se dedican exclusivamente á la agricultura. Glorieta tiene 6 vecinos, 22 habitantes. Confina por E. con Burch, Ferrera y Mallolis, por S. con Romadriu y Montelartó, por O. con Ribera, y por N. con Burch. Produce centeno. Industria: ganadería. Dista 52  $\frac{1}{2}$  horas de Barcelona y 13  $\frac{1}{2}$  de Talam. Contribuye 2,571 reales 24 maravedises.

**MONTSEIRO**, Ald. S. de España en Galicia, provincia de Lugo, jurisdiccion de Buron, obispado de Oviedo. Es una de las que componen la parroquia de San Bartolomé de Monteseiro (*Véase*).

**MONTSEIRO (SAN BARTOLOME DE)**, L. S. de España en Galicia, provincia de Lugo, obispado de Oviedo, jurisdiccion de

Buron. A. O., 48 vecinos, 241 habitantes, 1 parr. compuesta de las aldeas de Monteseiro, Pucariña, Acevo, Chao de Leira, Armilda, Navallo, Valdeveves, Gama-leira, Cova, Lodeiro y Palmean; y tiene por aneja la de San Ciprian de la Tropa. Situado parte en valle y parte en montaña; confina con los pueblos de Santa Maria de Allonca, San Martin de Suarna, San Agustín de Sena, Santiago de Oubiano y San Salvador de Negueira. Produce trigo, cent. maiz, avena, patatas, nabizas, castañas, vino y toda especie de ganados. Contribuye 730 rs. 8 mrs.

**MONTESERIN GRANDE**, L. de Esp., provincia de Asturias, concejo de Grandas de Salime, 6 vecinos, 29 habitantes, parroquia de Grandas. (*Véase*).

**MONTESERIN PEQUEÑO**, Ald. de España, provincia de Asturias, concejo de Grandas de Salime, parroquia de Trabada (*V. este art.*).

**MONTESIÑA**, Ald. S. de España en Galicia, provincia y obispado de Tuy, jurisd. de Sotomayor, y una de las que componen la villa capital de la jurisdiccion (*Véase*).

**MONTE SION**, Monast. de Bernardos en España, á  $\frac{1}{2}$  legua de Toledo, hácia el O., no lejos del rio Tajo, en el extremo de una vega deliciosa de olivos, con una cerca de mas de  $\frac{1}{2}$  de legua de circuito, y una erm. de Nuestra Señora, adonde estuvo antes la iglesia de los primitivos monges. Hay dentro de un cerco una famosa y copiosísima fuente llamada de los Jacintos, de agua muy exquisita, que abastece al monasterio, á la casa del arzobispo, canónigos y otras personas de distincion, que á su costa y con permiso del padre abad, la transportaron para su uso á sus casas. Han florecido muchos varones santos y doctos, y en la iglesia está el cuerpo de San Raimundo, abad de Fitero y fundador de la orden de Calatrava, en una magnífica arca de plata con tres llaves

**MONTESORROMERO**, Ald. R. de España, provincia, partido y arzobispado de Sevilla. A. P., 23 vecinos, 99 habitantes, 1 parroquia. Es aneja de Zalamea la Real. (*V. su articulo*). Dista 11 leg. de la cap.

**MONTESQUIU**, L. S. de España, prov. de Cataluña, correjimiento y obispado de Vich. A. O., los vecinos y contribucion están comprendidos entre los pueblos de Besora y Sora. Situado á la margen izquierda del

rio Ter. Produce trigo, legumbres y maíz. Industria: pelaire. Dista 20 hor. de Barcelona y 6 de Vich.

**MONTESQUIU PUIG DEL ANELL y GALLINER**, L. Ecl. de España, prov. de Cataluña, corregimiento de Talarñ, obisp. de Seo de Urgel. A. O., 12 vecinos, 65 habitantes, 1 parroquia. Situado en terreno montañoso aunque de buena calidad: conf. por E. con Orcau, por S. con Vilamijana y Suterranea, por O. con Talarñ, y por N. con Aramunt. Produce trigo, vino y aceite. Dista 38  $\frac{1}{2}$  horas de Barcelona y 2  $\frac{1}{2}$  de Talarñ. Contr. 1,812 rs. 9 mrs.

**MONTEVITE**, L. S. de España, prov. de Alava, hermandad de la Ribera, uno de los 23 pueblos de la Ribera alta, obispado de Calahorra, su vicaria y arcipr. de Cuartango. 12 vecinos, 58 habitantes, 1 parr. Se gobierna por los alcaldes mayor y ord. y demas ministros comunes á dichos 23 pueb. Confina por E. con la sierra de Badaya; por S. con la villa de Ollabarre á  $\frac{1}{2}$  de legua de estos puntos; por O. á  $\frac{1}{2}$  legua con el monte Sopena, Anucia y Nuvilla, y por N. algo inclinado á O. con Subijana de Morillas.

**MONTI**, Monte de España, provincia de Valencia, que hace parte de la sierra de Espadan. Su naturaleza es por lo comun arenisca, dispuesta en hojas y bancos inclinados al horizonte. La piedra es áspera, de un rojo claro que blanquea algunas veces; está sembrada de infinitas particulas micáceas, brillantes como plata, las que se hallan igualmente en lo interior de las hojas; tiene mezcla de arcilla y mucho mas de hierro, y aunque bastante dura, se reduce con el tiempo a fragmentos, que atenuándose con los choques y lluvias, se convierten en tierra roja. Entre los bancos se descubren minas de hierro, unas veces micáceas con ganga de piedra arenisca tierna, otras mas compactas sin apariencia de ganga, y otras en fin reducidas á polvo negro. En las grietas de dichas piedras se hallan porcioncitas de cuarzo pingue ya puro, ya con laminitas de mina micacea de hierro, ya manchado superficialmente de ocre. Ademas de las piedras arenisco-micáceas, hay otras sin mica sumamente duras, de color castaño rojizo. El vulgo las cree verdadero pórfido, pero en realidad es piedra arenisca. Otras hay ya en bancos, ya en pedruscos sueltos de marmol negro muy claro, con apariencia de hojas, y allí se ven fragmentos de alabastro

melado. En la raíz del monte, mirando á Artesa, hay una cantera de espato calizo, cristalizado en masa, de la cual se sirven para hacer morteros. Bajando despues hasta el barranco para salir al rio, se observan otras variedades de piedras; hay algunas calizas, amarillas y bastante duras, que siempre se rompen en pelazos romboidales, con superficies unidas, y como tenidas de ocre: otras reducidas naturalmente a losas de una ó dos pulgadas de grueso son mas sólidas, reciben pulimento, y se ven adornadas con nubes coloradas, y herb. orizaciones negras. En fin, muy cerca del rio Millares, esta la cantera de marmol casi negro, del que fabricaron la presa, y mas alla en una especie de cueva, piedras de amolar fuertes y suaves. La tierra es por todas partes roja, mas ó menos seca, segun que es mas reciente ó antigua la época de su formacion. Allí crecen con lozanía olivos, garrofas y viñas. Las uvas del Monti son ricas y deliciosas.

**MONTIANO**, L. Ecl. de España, prov. y obispado de Santander, part. de Laredo, valle de Mena. A. P., 17 vecinos, 58 habitantes, 1 parroquia. La mitad de este lugar corresponde á este valle, y la otra al de Tudela y Relloso, en cuyo confin esta situado. Linda por N. con Ventades, por S. con Santiago, por S. O. con Santolaja, y por O. con Novales. (V. Mena, valle, y el art. Santolaja). Produce grana de encina, trigo, maíz, cebada y legumbres. Dista 21 leguas de Burgos. Contribuye con el valle.

**MONTICHELBO**, L. S. de Esp., provincia y arzobispado de Valencia, partido de San Felipe. A. O., 125 vecinos, 566 habitantes, 1 parroquia, 1 pósito. Situado en la falda de un cerro, en el valle y marquesado de Albayda. Prod. seda, trigo, maíz, vino y aceite. Industria: arriería. Tiene por anejos á Rugat y Ayelo, los cuales tienen iguales productos que Montichelbo. Dista 12 leguas de la capital y 3 de la cabeza de partido. Contribuye 5,653 rs.

**MONTIEL**, V. Ord. de Esp., provincia de la Mancha, partido de Villanueva de los Infantes, arzobispado de Toledo. A. O., 276 vecinos, 1,165 habitantes, 1 parr. excelente, y su torre de la mejor arquitectura; 1 erm. extramuros bastante capaz, dedicada al apóstol Santiago, construida, segun la inscripcion que se halla en el anillo que ciñe todo el plano de la iglesia, a espensas del

infante don Enrique de Aragon, y la que copiada á la letra es como sigue: *Henricus Infans Aragonie, Miles et Magister Ordinis Sancti Jacobi, Dicavit anno millesimo quatercentesimo quadagesimo*; i pósito. El nombre de esta villa es de orig. arabigo, que significa *Monte pequeño*. Situada á dos leguas N. O. de la cabeza de partido, entre cerros que la hacen ser bastante húmeda, y á la falda de uno de ellos empieza la poblacion, por lo que sus calles estan en declive. Esta villa, que en otro tiempo fue capital ó cabeza de su campo, tan nombrada en las historias de España, de hermosa y fuerte que era, por la mutacion y derrotas propias de su antigüedad, ha llegado á ser todo lo contrario: nunca fue muy populosa, pero si plaza de armas muy fuerte, que estaba circundada de robustas murallas, pretil, torres y barbacana, que con su inexpugnable castillo, son el dia de hoy unos objetos dignos de la mayor atencion. Su terreno, á quien fecunda el pequeño rio Jabalon, abunda en excelente trigo y demas granos, mucho cañamo, criadillas, y pastos para ganado mular, de que hacen gran comercio sus moradores. Fertilizan su término, ademas del mencionado rio, el de Guadalmena al S., y Azuer al N., que distan 4 leguas. Su celebrado castillo, de que ya no existen mas que las ruinas, es obra del tiempo en que dominaron los romanos; su denominacion de San Pablo se le impuso en obsequio del santo apóstol. La grande llanura de su término se estiende por la parte de O. hasta muy cerca de la villa de Valdepeñas, distante de 7 á 8 leg., y por la parte del S. llegaba á ser límite de Córdoba. En él hay una granja, de la cual hacemos mencion en artículo separado, y se hallan igualmente dos minas de cobre. El rey don Alonso VIII la recuperó del yugo de los mahometanos; pero en agosto de 1219, vuelta á reconquistar por el santo rey don Fernando, la donó á la Orden de Santiago con el objeto de que fuese la capital de todas las poblaciones y castillos que ya poseía en este territorio. En esta villa ó en sus campos fue donde se verificó la muerte que don Enrique dió á su hermano don Pedro I, rey de Castilla, conocido con el sobrenombre de Justiciero, la que se verificó el 23 de marzo de 1366, quien libre ya de su competidor, Montiel y su campo, con todo lo demas del reino, le rindiéron la de-

bida obediencia y vasallage, á escepcion de la ciudad de Carmona que intentó conservar el derecho del reino á los hijos del don Pedro que estaban en ella. El cadaver de éste fue llevado a enterrar á la villa de Alcocer, en la Alcarria, en la que sin pompa ni aparato alguno fue depositado en la iglesia de Santiago, donde permaneció hasta el reinado de don Juan el II, que le mandó trasladar al Real convento de monjas de Sto. Domingo el Real de Madrid. Es patria de la venerable Madre Catalina Gonzalez, beata que fue en el de Tereceras de S. Francisco de Asis, de la ciudad de Alcaraz, y de otras varias personas ilustres en virtud y letras. Dista 16 leguas de la capital, 37 de Madrid, 32 de Granada, 1 N. E. de Villahermosa, 2 S. E. de Albaladejo, y 3 E. de Villanueva de la Fuente. Contrib. 7,985 rs. 22 maravedises.

**MONTIJA**, Merindad de España, prov. de Burgos, compuesta de 19 pueblos, cada uno con Reg. P. sujeto al corregidor de Villarcayo, cuyos vecindarios se hallarán en sus respectivos artículos. Todos ellos corresponden á la diócesis de Burgos, siendo el último de ella y de la provincia por esta parte el de San Pelayo. Confina por N. y N. E. con los valles de Mena, Soba y Carranza, que son del obispado de Santander. Situada á la falda de las montañas que dividen estas dos provincias, y atraviesa por ella el camino que viene de Laredo para Castilla, y el que antiguamente venia de Bilbao para esta misma, antes que se abriese el nuevo de Orduña. Tiene 2 leguas de longitud y 1 de latitud, y la bañan los rios de Cerneja que viene por el canal de los Tornos, camino de Laredo, y el de Trueva que baja de la villa de Espinosa de los Monteros, con quien confina por O. Hacia el S. estan las merindades de Losa y Castilla la Vieja, como tambien Medina de Pomar. Es pais muy abundante de nieves, y en sus montes se crian muchos lobos y osos. Produce pocos granos por la calidad de su terreno, y en los ocho primeros, á saber, San Pelayo, Aguera, Berecedo, Noceo, Montecillo, Hedesa, Villasorda y Quintanilla Sopena, no producirian nada si no se abonasen los terrenos. El principal ramo de riqueza es la cria de ganados y lino: en los otros 11 pueblos se siembra algo mas, pero no llega un vecino con otro á 10 fanegas de granos. Lo que hay excelentes son las

**legumbres.** Industria: una ferrería y 2 molinos harineros en Aguera, una fabrica de curtidos en Barcenillas, un molino de aceite de linaza y otro de harina en Barcena, dos de estos últimos en Villalazara, otro en Berceño, y otro en Villasante. Contribuye 9,247 rs. 32 mrs.

**MONTIJO, V. S. de España,** provincia de Extremadura, partido de Mérida, priorato de San Marcos de Leon, cabeza del condado de su nombre, que comprende otras 4 villas. A. M. de primera clase con 2 ordinarios, administración subalterna de rentas y de loterías, 1,052 vecinos, 6,200 habitantes, 1 parroquia que es de las mas grandes de Extremadura, 1 conv. de monjas, 1 pósito, 1 palacio y 2 posadas contiguas, 624 casas, algunas de ellas muy bien edificadas, pertenecientes á la principal nobleza. Situada á la margen derecha del rio Guadiana, en el camino que conduce desde Badajoz á Mérida por Albuquerque, en una llanura con buenas aguas, cercada de tierras de labor y dehesas de pastos. Pertenecce á la frontera de Portugal que discurre por la parte del O., hácia la cual tiene en buenos tiempos cuantos carriles son necesarios, atravesando el rio Ehora, bien por su puente, ó bien por algunos de sus muchos vados. El espresado rio Guadiana, despues de proveer de pesca á esta villa, fertiliza sus términos, productives de granos, vino, legumbres, lino y algunos olivos, con estensos pastos que mantienen numerosos ganados de todas especies. Industria: hilados y tejidos de lino y lana, y costales de jerga y lana churra. Es patria del Emo. Sr. don Pedro Portocarrero y Guzman, patriarca que fue de las Indias, autor del *Teatro monárquico de España*, impreso en Madrid año de 1700. Dista 6 leguas E. de la capital, 4 O. de la cabeza de partido, 2 de Garrobillas y 1 de Lobon. Contribuye 34,915 rs. 14 maravedises.

**MONTIJO, Aldea S. de Esp. en Galicia,** provincia y obispado de Lugo, jurisdiccion de Puebla de San Julian. Es una de las que componen la parroq. de San Juan de Muro (*Véase*).

**MONTILLA (MONTULIA), C. S. de España,** provincia y obispado de Córdoba, cabeza de partido de su nombre. A. M. de primera clase y 2 ordinarios, tribunal eclesiástico foraneo, administración de correos, subalterna de rentas y de loterías, 3,414 ve-

cinos, 12,800 habitantes, 1 parroquia y un anejo que sirven 6 curas beneficiados y un teniente, que presenta el duque de Medina-celi como marques de Priego y perceptor de todos los diezmos; 3 conventos de religiosos, Agustinos, de san Juan de Dios y Franciscos recoletos, ocupando estos el que fue colegio de los Jesuitas antes de su espulsion, y digno de celebridad por haber vivido en él San Francisco de Borja, el padre Martin de Roa y otros insignes hombres de la compañía; 2 conventos de religiosas, Franciscas y Concepcionistas, un horfanatorio ó casa de educacion para niñas, 3 hospitales y una real escuela gratuita de primeras letras, latinidad y elocuencia; 1 pósito, 5 posadas, 30 tabernas, una espaciosa tercia de vino para el del diezmo, 12 tiendas de abacería, 8 de mercaderías, 10 de quincalla, 4 fabricas de alfarería, 2 telares de paños bastos y 45 de lienzos caseros; 4 molinos harineros de agua y 2 de viento, y 12 tahonas; 50 molinos de aceite con 75 máquinas para exprimirlo, 6 fabricas de yeso, 2 dehesas, 28 cortijos, 10 caserías de olivares, 75 de huertas y 102 de viñas, cuyos predios se hallan en su término que tiene 3 leguas de longitud de E. á O., y 2 de N. á S. Entre las caserías que van numeradas, sobre ser todas de sólida construccion, hay bastantes muy acomodadas y de viviendas bien distribuidas, y muchas de las suertes de viñas y olivares se hallan alindadas de almendros y engertos en ellos frutales esquisitos.

La ciudad, cuyo título obtuvo del señor rey don Felipe IV en el año de 1640, está situada en una loma, cuya entrada por el N. es un poco pendiente; pero la salida por el S. llana. No tiene fuentes en lo interior, y los pozos que hay en todas sus casas son salobres; pero hay algunos aljibes y generalmente se surte la poblacion del agua de 6 fuentes que la circundan á mas ó menos distancia. Su térm. produce trigo, cebada, habas, escana, yeros, lentejas, guijas, albejones de dos clases blancos y negros, garbanzos, aceite, vino del mas esquisito de España, y lino, la mayor parte de secano; ganado caballar, mular, asnal, vacuno, lanar, de cerda y cabrio. Dista 6 leguas de la capital, y en su circunferencia estan situadas las villas de Aguilar de la Frontera, Montalban, La Rambla, Monte-mayor, Espejo y Monturque, que distan de Montilla de una á dos leguas. Celebra una feria

en 1.º de setiembre, y contribuye por encabezamiento 274,944 rs. 21 mrs.

Don Lucas Jurado y Aguilar, natural de esta ciudad, y diligente anticuario, dejó manuscrita una historia de ella, en que apoyado en las inscripciones, medallas y sepulcros romanos que se encontraron en sus inmediaciones, sostuvo haber sido Montilla la antigua Ulia que siguió el partido de César en su guerra con los pompeyanos, cuya opinion parece apoyar tambien su nombre latino Montulia, que es tanto como Monte de Ulia. Sin embargo, Ambrosio de Morales supone que dicha ciudad romana estuvo donde al presente la villa de Monte-mayor, que dista 1 legua larga de Montilla, y otros historiadores la sitúan en la villa de Baena. En los tiempos posteriores tuvo Montilla un fuerte castillo en lo mas elevado de la ciudad, de que solo quedan algunas ruinas y unos magníficos graneros construídos en su lugar para depósito de los granos de diezmos; pues en 1568 lo mandó demoler el Rey Católico en parte de la pena impuesta á D. Pedro Fernandez de Córdoba, marques de Priego y señor de ella, por haber enviado preso á dicha fortaleza desde Córdoba á Fernan Gomez de Herrera, juez pesquisidor y alcalde de la Casa y Corte del Rey. Era dicho marques sobrino carnal de Gonzalo Fernandez de Córdoba, apellidado el Gran Capitan, cuyo héroe sintió vivamente el allanamiento de la fortaleza que habia sido su cuna; pero Fernando el Católico se mantuvo inexorable á ruegos y consideraciones. Sucedió que al volar una de las torres mató una piedra á tres peones, y llegando la noticia de este acaecimiento al Gran Capitan esclamó; ¡ Ah buen castillo que todavía te defiendes! Nació Gonzalo de Córdoba en Montilla año de 1443, siendo villa, y falleció en Loja en 1515, siendo entonces tambien villa. En la misma de Montilla nació en 6 de marzo de 1549 San Francisco Solano, que murió en la ciudad de Lima en 14 de julio de 1610, y fue canonizado por la Santidad de Benedicto XIII en 27 de diciembre de 1726 Montilla lo eligió por su patrono, erigiéndole una iglesia de bastante buena forma en su misma casa paterna, que hoy es ayuda de parroquia.

El venerable padre maestro Juan de Avila, que nació en Almodovar del Campo en 6 de enero de 1500, pasó en Montilla la mayor parte de su vida, y falleció en ella

en 10 de mayo de 1569, habiéndole sepultado en el colegio de los Jesuitas, pues aunque sacerdote secular seguia la regla de San Ignacio. Con motivo de la residencia de este insigne y venerable varon, y para consultarle, frecuentaron á Montilla San Juan de la Cruz, Sta. Teresa de Jesus, San Juan de Dios, el padre fray Luis de Granada, con otros varones sabios y piadosos.

Es tambien Montilla patria del célebre médico Francisco Solano de Luque, el pulista, á quien el maestro Feijóo titula de Antequera por haber ejercido allí su facultad. Lo es tambien de don Antonio Fernandez Solano, catedrático que fue muchos años de fisica experimental en los reales estudios de San Isidro, sugeto de distinguidos conocimientos en aquella ciencia, en las matemáticas y en la medicina y cirugía, sobre lo que resaltaban sus virtudes morales, haciéndose por todo digno de mencionarse entre los ilustres varones de la Peninsula. Es tambien patria de don Miguel Barrios, judío converso, que antes se llamaba Daniel Levi de Barrios; fue capitán al servicio del rey de Portugal. En su tiempo fue célebre como historiador, poeta, filósofo y político. Con efecto escribió de todas estas materias en el siglo XVII. En 1665 publicó en Bruselas un libro de poesias titulado Flor de Apolo. Hay ademas otro tambien de igual clase con título del Coro de las Musas; escribió tambien folletos de política, esposicion de salmos etc., etc.; su estilo es hinchado, oscuro y fastidioso.

Se cree que tambien fue natural de aquí el poeta Juan de Morales y Cristóbal de Morales, que publicó en el siglo XVII las *pronunciaciones generales de lenguas y su ortografia*. Nació tambien el ilustrísimo señor D. Sebastian Perez, obispo de Osmá, autor de varias obras filosóficas y teológicas.

MONTINEBRON, Ald. S. de España, prov. de Estremadura, part. de Cáceres, obisp. de Coria, jurisdiccion de Granada. A. O., 24 vecinos, 113 habitantes, aneja de Sotoserrano, en cuyo artículo se hallarán su situacion y productos.

MONTIRO y PELACALS, L. Ecl. de España, provincia de Cataluña, corregim. y obispado de Gerona. A. O., 25 vecinos, 122 habitantes, 1 parroquia. Sit. en terreno llano; confina por E. con Armentera y Ampurias, por S. con Vilademat y San Feliú de la Garriga, por O. con Palau,



Borrell y Ventalló, y por N. con Saldet y Armentera. Produce trigo, legumbres, vino y aceite. Dista 26 horas de Barcelona y 6 de Gerona. Contribuye 5,970 rs. 6 mrs.

MONTIRON, Aldea Ecl. de España en Galicia, provincia, jurisdicción y obisp. de Lugo, y una de las que componen la parr. de Santiago de la ciudad de Lugo (*Véase*).

MONTIZON, Feligresía R. de España, prov. de las nuevas poblaciones de Sierra Morena, partido de la Carolina, obispado de Jaen. A. P., 127 vecinos, 456 habitant., 1 parroquia (*Véase nuevas poblaciones de Sierra Morena*).

MONTIZON, Coto Redondo S. de Esp., provincia de la Mancha, partido de Infantes, término de Villamanrique.

MONTMAJOR, SUFRAGANEO DE QUERALT, L. Ecl. y S. de Esp., prov. de Cataluña, subdeleg. de Berga, corregim. de Manresa, obispado de Solsona. A. O., 26 vecinos, 125 habitantes, 1 parroquia. Situada esta en la cima de un monte muy elevado que domina todas las inmediaciones, hay una torre casi arruinada inmediata á su parroquial. Confina por E. con Monclar, por S. con San Juan de Mondran y su Cuadra, por O. con Pallerols, y por N. con Correa, del corregimiento de Cervera. Todos sus habitantes son agricultores (*V. Monclar de Berga*). Produce trigo y legumbres. Dista 22 horas de Barcelona, y 4 de Berga. Contribuye 2,471 reales 16 mrs.

MONTO, Ald. de España, provincia de Asturias, concejo de Siero, parroquia de Vega de Poja (*V. este art.*)

MONTOBO (SAN JUAN DE), Parroquia de España, provincia de Asturias, concejo y arcedianato de Grado, part. y arciprestazgo de Salcedo, obispado de Oviedo; 59 vec., 288 habitantes, 1 iglesia parroquial. Sit. en la banda mas meridional del conc. á dos leguas de su capital. Confina por N. incluyendo el distrito de su anejo de Llamoso, con la de Ondes, por S. con las de Taja en Teberga, y Valcarce del coto de Clavillas y Braña de la Bustariega en Somiedo, por E. con las de Tolinas y las villas, y por O. con la de Añuera y coto de Belmonte en el concejo de Miranda. La parroquia de Llamoso es aneja de esta de Montobo, y tiene 48 vecinos (*V. este art.*) Contr. 300 rs 32 mrs. Derechos enagenados 32 rs. 24 mrs.

MONTODO, L. S. de España, provincia de Cataluña, corregimiento de Cervera, obispado de Seo de Urgel. A. O., 4 vecinos, 19 habitantes, 1 parroquia. Produce trigo y legumbres. Dista 32 horas de Barcelona, y 13 de Cervera. Contr. 361 rs. 20 mrs.

MONTOEDO (STA. MARIA DE), Feligr. S. de España en Galicia, provincia y obispado de Orense, jurisdicción de Celdelas. J. O., 47 vecinos, 215 habitantes, 1 parroquia. Para su situación (*Véase el articulo de la jurisdicción*). Produce centeno, algun trigo, castañas, patatas y pastos. Contr. 488 rs. Derechos enagenados 300 rs.

MONTOJO SAN JULIAN, Ald. S. de España en Galicia, provincia de Betanzos, jurisdicción de Cedeira, obispado de Mondoñedo; 94 vecinos, 465 habitantes. Contr. 1,133 rs. 13 mrs. Derechos enag. 213 rs.

MONTOJO, SAN ROMAN, Ald. S. de España en Galicia, provincia de Betanzos, jurisdicción de Cedeira, obispado de Mondoñedo; 100 vecinos, 504 habitantes, 1 parroquia. Sit. al pie de los montes de la Capelada, cuyas ventientes van á parar al rio de Porto de Cabo, lindante con las parroquias de Pineiro, Regua y Cerdido. Produce granos, legumbres, patatas, lino, pastos y ganados. Contr. 1,208 rs. 24 mrs. Derechos enagenados 203 rs. 28 mrs.

MONTOLIÚ, L. Abad. de Esp., prov. de Cataluña, corregimiento de Cervera, obispado de Vich. A. O., 17 vecinos, 88 habitantes, 1 parroquia. Sit. en terreno llano. Confina por el E. con Albatarrí, por O. con Sudanell, y por el N. con Lérica. Produce trigo y legumbres. Dist. 21 horas de Barcelona, y 2  $\frac{1}{2}$  de Cervera. Contribuye 3,333 rs. 12 mrs.

MONTOLIÚ, L. Ecl. de España, prov. de Cataluña, corregimiento y obispado de Lérica. A. O., 49 vecinos, 249 habitantes. 1 parroquia, 1 pósito. Sit. en un cerro, á corta distancia de Lérica. Confina por S. E. con Albatarrí, por O. con Sudanell, y por N. con Lérica. Produce trigo, aceite, vino, judías, cañamo y seda. Dist. 32 hor. de Barcelona, y 1  $\frac{1}{4}$  de Lérica. Contribuye 3,309 rs. 30 mrs.

MONTON, L. R. de España, provincia de Aragon, partido de Calatayud, obisp. de Tarazona. A. P., 147 vecinos, 596 hab., 1 parroquia. Sit. á la margen derecha del Jiloca, parte en valle, y parte en la falda de una colina que tiene á los dos lados

montes y cerros. Prod. trigo, cebada, cáñamo, vino, alubias y árboles frutales. Sus mont. por la parte del S., son de yeso, y por la de N. de pizarra negra: en los primeros hay bancos de piedra sillar, de que se labran las pilas de los molinos de pólvora de Villafeliche. Confina con Fuentes, Villafeliche y Atea. Dist. 3 y  $\frac{1}{2}$  leguas de la cabeza de partido, y 14 de la capital. Contr. 10,291 rs. 28 mrs.

**MONTORGULL**, L. Ecl. de España, provincia de Cataluña, corregimiento de Puigcerda. A. O.

**MONTORIA**, L. S. de España, prov. de Alava, hermandad de tierras del Conde, una de las siete aldeas de la jurisdicción de la villa de Peñacerrada, obispado de Calahorra, y su vicariato de Treviño; 17 vec., 82 habitantes, 1 parroquia. Sit. en la falda de la sierra de Toloña, por E. con los del puerto de Recilla, y por O. con término de Peñacerrada. En el suyo propio se hallan con abundancia las piedras llamadas judicas, y muchos géneros de petrificaciones de amon. El palacio del caballero mosen Juan Ramirez y su muger doña Ocenda Ruiz, de quien descienden los condes de Aguilar, y otras muchas casas principales, subsiste aun en este pueblo, aunque algunos años ha se cayó el arco principal de la puerta en que se hallaba colocado el escudo de armas.

**MONTORIO**, L. R. de España, prov. y arzobispado de Burgos, partido de Villadiego, cuadrilla del Tozo. Reg. P., 78 vecinos, 319 habitantes, 1 parroquia, 1 pósito. Sit. a orillas del Urbel, en un hondo valle, junto á la cordillera de montañas que se desprenden de las de Atapuerca. Produce trigo alaga, cebada, avena, yeros, legumbres, mucho ganado vacuno, y no poco de cerda, su cosecha anual en granos se regula en 5,000 fanegas. Hay en varios yuestos del pueblo arenas mezcladas con granos muy brillantes, que se asemejan ya al oro, ya á la plata, é indican estos minerales. Al E. de este pueblo, á distancia de  $\frac{1}{2}$  y medio leg., hay un célebre santuario de Nuestra Señora de las Mercedes, que vulgarmente llaman la Misarada. Confina por S. con Guermeces, por E. con Castrillo de Rucios y Quintanilla sobre Sierra: por S.

O. con San Pantaleon, por O. con la Nuez de arriba ó del Tozo, y por N. con el lugar de Masa y Fresno, todos en el radio de 1 legua. Se cria en este pueblo abundante *carquesa*, planta bien conocida por la descripción que hizo de ella el padre maestro Sarmiento. Dist. 5 leguas N. N. O. de la capital. Contr. 1,788 rs. 24 mrs.

**MONTORNES**, L. Ecl. de Esp., prov. de Cataluña, corregimiento de Lérida, ob. de Solsona. A. O., 20 vecinos, 66 habitantes, 1 parroquia, 1 pósito. Sit. en una altura cercada de otras montañas. Confina por E. con Montoliu del corregimiento de Cervera, por S. con Amella y Guimera, por O. con Mas de Bondia, y por N. con Grananya, del corregimiento de Cervera. Prod. trigo, vino y aceite. Dist. 22 horas de Barcelona, 8 de Lérida y 2 de Tarrega. Contr. 2,843 rs. 28 mrs.

**MONTORNES Y VALLROMANAS**, L. R. de España, provincia de Cataluña, corregimiento de Mataró, obispado de Barcelona. A. O., 168 vecinos; 858 habitantes, 1 parroquia. Sit. en terreno llano. Confina por el E. con Vilanova de la Roca, por el S. con Vilasar, Premia y Alellas, por O. con Martorellas y Monnal, y por el N. con Palou y Roca. Produce trigo, legumbres y vino. Dista 4 horas de Barcelona, y 3 de Mataró. Contribuye 7,831 reales 14 maravedis.

**MONTORO (EPORA)**, V. S. de Esp., provincia y obispado de Córdoba, partido de Bujalance. A. M. de primera clase con dos ordinarios, tribunal eclesiástico foráneo, administración subalterna de rentas; 3,318 vecinos, 12,697 habitantes, 1 parr., un convento de frailes carmelitas descalzos, dos hospitales, el uno titulado de Jesus Nazareno, es para ambos sexos, y está asistido de beatas y hermanos, disfrutando mas de 30,000 pies de olivos, tierras de labor, molinos y ganados, cuya renta se regula anualmente en 182,000 reales, por lo cual estan bien asistidos los enfermos. Hay un colegio de beatas para niñas donde aprenden las labores ordinarias a su sexo, cinco oratorios, diez ermitas estramuros, 1 pósito y varias fuentes. Sit. en una grande elevacion, a orilla del rio Guadalquivir que la ciñe en la mayor parte, y sobre el cual tiene un hermoso puente de cuatro arcos. La Sierra Morena corre por la parte septentrional, de suerte que el término participa

de sierra y campiña, siendo el mas abundante de aceite de toda la Andalucía, y se regula su cosecha por un quinquenio en 300,000 arrobas de aceite y 500,000 de aceituna, pudiendo creerse que este año no habra bajado de 700,000. Su término tiene 9 leg. de circuito, y aunque la parte de la sierra es abundante de caza mayor y menor, podria estar mas poblada de arboles frutales y viñedos, y conservarse mejor sus montes de encina; pero hacen falta los brazos, no solo para ésta sino tambien para la cogida que se hace valiéndose de muchos forasteros. Produce granos, vino, higos delicadísimos, excelentes pastos donde se cria poco ganado lanar, mucho vacuno, y la mayor parte cabrio. Industria: ocho presas de batanes con 24 pilas, una fabrica de paños pardos que constara de 40 a 50 telares, otra de lienzo llamada Traiso, varias de alfarería, y habrá de 800 a 1,000 machos para las labores y el tragin. Hay 50 huertas de bastante estension, regadas unas con las aguas del Guadalquivir, y otras con agua de pie, sin contar otra porcion de huertecillos repartidos por toda la sierra, donde se crian excelentes granadas. Tambien hay muchos colmenares; y por último, es tal la fertilidad del terreno en la parte llamada la Zalega, que todo esta poblado de perales silvestres, y a las orillas de los arroyuelos se crian espontaneamente linos tambien silvestres de tres cuartas de alto. Celebra feria el dia 4 de octubre, y hay en la villa varias antigüedades romanas. Tiene por armas un toro sobre un monte, alusivas a su denominacion. Dist. 7 leguas de la capital, y 3 de la cabeza de partido. Contr. 316,842 reales 4 mrs.

**MONTORO**, V. S. de España, provincia de Aragon, part. de Alcañiz, arzobispado de Zaragoza. A. O., 30 vecinos, 146 habitantes, 1 parroquia, 1 pósito. Prod. centeno, y buenas manzanas. Industria: una alfareria. Dista 8 leguas de Alcañiz. Contr. 4,027 rs. 8 mrs.

**MONTORO**, Rio de España en Andalucía (*Véase Guadalquivir, río*).

**MONTOTO**, L. S. de España, provincia y partido de Santander, arzobispado de Burgos valle de Valdebezana. R. P., 17 vecinos, 65 habitantes, 1 parroquia. Para su situacion y productos (*Véase Villabacones*). Dista 14 leguas de Burgos. Contribuye con el valle.

**MONTOTO**, L. S. de España, provincia de Valencia. partido de Carrion. R. P., 42 vecinos, 149 habitantes, 1 parroquia. Sit. en el valle de Ojeda, a orillas de un arroyuelo que baja de la Fuente Tarabas a incorporarse en el rio Burejo; lindando con Perazancas, Pison y Quintana-Tello. Prod. granos, legumbres, pastos y ganados. Dista 6 leguas de la cabeza de partido. Contribuye con el valle.

**MONTOUTO**, L. de España, provincia de Asturias, concejo de Castropól; 6 vecinos, 29 habitantes; parroquia de San Esteban de Pianton (*Véase*).

**MONTOUTO**, Ald. Ab. de España en Galicia, provincia, obispado y jurisdiccion de Lugo, y una de las que componen la parroquia de Sirvian (*Véase*).

**MONTOUTO**, Ald. Ab. de España en Galicia, provincia, obispado y jurisdiccion de Lugo. Es una de las que componen la parr. de Santiago de Gomelle (*Véase*).

**MONTOUTO**, Ald. S. de España en Galicia, provincia de Lugo, jurisdiccion de Buron, parr. teneciente a la órden de S. Juan. Es una de las que componen la parroquia de San Juan del Padron (*Véase*).

**MONTOUTO**, Ald. S. de España en Galicia, provincia y obispado de Lugo, jurisdiccion de Deza. Es una de las que componen la parroquia de Loson (*Véase*).

**MONTOUTO** (SANTA CRISTINA DE), Feligr. S. de España en Galicia, provincia y arzobispado de Santiago, jurisdiccion del valle de Barcia. J. O., 20 vecinos, 90 hab., 1 parroquia. Contribuye 1,300 rs.

**MONTOUTO** (SANTA MARIA DE), Feligr. S. de España en Galicia, provincia y arzobispado de Santiago, jurisdiccion de Jallas. J. O., 48 vecinos, 242 habitantes, 1 parr. Contribuye 840 rs. Derechos enagenados 625 rs.

**MONTOUTO** (SANTA MARIA DE), Feligr. E. de España en Galicia, provincia y obispado de Mondoñedo, jurisdiccion de Costas do Monte. J. O., 32 vecinos, 159 habitantes, 1 parroquia. Contribuye 370 rs. 13 mrs.

**MONTOUTO DE ABAJO**, Ald. S. de España en Galicia, provincia y obispado de Lugo, jurisdiccion de Otero de Rey. Es una de las que componen la parroquia de Santa Eulalia de Pena (*Véase*).

**MONTOUTO DE ARRIBA**, Ald. S. de España en Galicia, provincia y obispado de Lugo, jurisdiccion de Otero de Rey. Es una

de las que componen la parroquia de Santa Eulalia de Pena (*Véase*).

**MONTOYA**, Gr. S. de España, prov. de la Mancha, partido de Alcaraz, término de Lezuza.

**MONTRONDO**, L. S. de España, provincia y partido de Leon, concejo de los Cilleros, primera jurisdicción, obispado de Oviedo, vicaría de Benavente. A. O., 48 vecinos, 200 habitantes, 1 parroq. (*Véase Murias de Paredes*), de quien dista  $\frac{1}{2}$  hora, á la izquierda del camino, que desde Vega de Arrienza conduce á aquel pueblo. Esta en un hondo, á la falda de una sierra y cercado de otras, cuyas aguas descienden á las riberas de Carrizo y Orbigo. Es el último pueblo del valle, hacia la sierra ó montaña nombrada del Tambaron, confinante al Bierzo. Son bastante durables las nieves en invierno, pues desde Todos Santos esta todo cubierto de ellas hasta mayo, por lo que cuesta mucho mantener los ganados. Prod. trigo, cebada, legumbres bastas, lino, hortalizas, patatas, yerba, mucha leña de abedul, capudo, palera, piorno albar y morisco; escoba albar y morisca, urces, y otras yerbas de virtud particular para la medicina. Ind.: telares de lino para su uso, y se crían ganados de todas clases. Dista 13 leg. de la capital. Contribuye con el concejo.

**MONTROY**, L. Ord. de España, prov. y arzobispado de Valencia, part. de Alcira. A. O., 264 vec., 1,034 habitantes, 1 parr., 1 pósito. Situado en la raíz oriental de un cerro, en cuya cumbre se conserva parte de un antiguo castillo. El cerro es de yeso, cubierto de 6 ó mas pies de tierra gredosa, por lo comun colorada, y semejante á la de los campos de aquel recinto. Prod. seda, trigo, maiz, vino, algarrobas y aceite. Dista 4 leguas de la capital,  $3\frac{1}{2}$  de la cabeza de partido, y 48 de Madrid. Centr. 2,134 rs.

**MONTUENGA**, L. R. de España, prov., obispado y partido de Avila, sexmo de Orbita. A. P., 73 vecinos, 280 habitantes, 1 pósito. Situado en la calzada de Madrid á Valladolid, y de Arévalo á Segovia. Conf. con Martin Muñoz y San Cristobal. Produce 2,000 faneg. de trigo, 500 de cebada, 600 de centeno, 500 de algarrobas, y 1,500 cantaros de vino. Industria: 2 hornos de teja y ladrillo. La estension de su término es de 6,006 fanegas; 5,200 de tierras cultivadas, 806 de incultas; de las cultivadas 40 de primera suerte destinadas á trigo y cebada,

600 de segunda á trigo y garrobas, 4,360 de tercera á centeno; fertilidad general 3 por 1; tierras incultivables 716; que se siembran cada año 2,500; que descansan un año 2,500; empleadas en granos 5,000; en viñas 200; en pastos naturales 26; en monte alto 40; tierras concejiles 36; baldios 40; tierras cultivadas por sus propietarios 40; por arrendadores 4,060; de mayorazgos cultivadas 4,108, incultas 5-6; de capellanías cultivadas 266, incultas 50; de comunidades religiosas cultivadas 550, incultas 74. Es pueblo escaso de agua. Dista  $8\frac{1}{2}$  leguas de la cap. Contribuye 2,511 rs. 32 mrs.

**MONTUENGA**, L. S. de España, prov. de Guadalajara, partido y obispado de Sigüenza, tierra del ducado de Medinaceli. A. P., 177 vecinos, 797 habitantes, 1 parr., que tiene por aneja la de Aguilar. Situado en terreno llano. Se cogen bastantes granos y legumbres, por el riego abundante que le proporciona el rio Jalon que pasa á corta distancia del pueblo, como tambien el camino de herradura desde Madrid á Zaragoza. Confiná su término con el del célebre monasterio de Santa María de Huerta, los de Aguilar, Arcos y Almalved. Dista 7 leg. de la cabeza de partido, y  $3\frac{1}{2}$  de Medinaceli. Contribuye con este ultimo.

**MONTUENGA**, L. S. de España, prov. y arzobispado de Burgos, partido de Candemuño, jurisdicción de Quintanilla de Somuño. A. P., 36 vecinos, 149 habitantes, 1 parroquia. Situado á  $\frac{1}{2}$  leg. de la carretera real de Burgos á Madrid. Prod. como 2,800 fanegas de todo grano. Dista  $3\frac{1}{2}$  leg. de la capital. Contribuye 427 rs. 32 mrs. Derec. enagenados 249 rs. 30 mrs.

**MONTUENGA**, Desp. R. de España, prov. de Cuenca, partido de Huete. Dista 3 leguas de la cabeza de partido.

**MONTUERTO**, L. S. de España, prov. y partido de Leon, conc. de la Encartacion de Curueño. A. O., 23 vecinos, 85 habit., 1 parroquia. Sit. á orillas del rio Curueño, lindando con términos de Nacedo y Valdepiélago. Prod. granos, legumbres y pastos. Dista 6 leg. de la capital. Contribuye con el concejo.

**MONTUIRI**, V. R. de España, provincia y obispado de Mallorca. A. O., 567 vec., 2,783 habitantes, 1 parroquia, y 1 iglesia en la cumbre de un monte, desde el cual se descubre gran parte de la isla. Situada hacia la parte S. de ella, al N.E. de Lluch-mayor,

en una llanura. Produce trigo, cebada, avena y legumbres; ganado lanar, cabrio y vacuno. Terreno seco, sin fuente ni río alguno; pero abundante de pozos y de cisternas. Tiene por armas un montecillo, y encima de él una flor de lis. Contr. 4,851 lib. 14 sueldos.

**MONTURQUE** (TROCETUS), V. S. de España, provincia y obispado de Córdoba, partido de Montilla. A. M., 192 vecinos, 770 habitantes, 1 parroquia, 1 hospital para peregrinos y enfermos del pueblo, 1 escuela de primeras letras, 1 pósito, 2 ermitas, la una extramuros en un alto cerro. Situada en un alto rodeado de cerros, excepto por la entrada, camino de la puente de D. Gonzalo que es llana; no es abundante de aguas, pues solo hay una fuente y dos pozos escasos. A la parte del N. pasa el río de Cabra por tener allí su nacimiento, á beneficio del cual se cultivan cinco huertas. Prod. trigo, cebada, habas, garbanzos, yeros, lentejas, escaña y alberjones; aceite, vino blanco y de color; ganado lanar, cabrio, yeguar y de cerda, y para este hay la bellota correspondiente. Ind.: 1 molino harinero. Tiene por armas en escudo una águila imperial con un escudete en el pecho. Dista 8 leg. S. de la capital, 1  $\frac{1}{2}$  de la cabeza de partido. Contr. 11,704 rs. 1 mri.

**MONUBLES**, Río de España en la prov. de Aragón: tiene su origen en los manantiales de un valle llamado Lenar, término de Torre la Paja, se aumenta con los del Verdejo; pero mas con las copiosas fuentes de Bijuesca, desagua en el Jalon por su margen izq., junto á Ateca. Corre de N. O. al E., y riega los términos de cinco pueblos. Su pardina produce muchos granos y vino.

**MONUMENTA**, L. R. de España, prov. y obispado de Zamora, partido de Sayago. A. P., 43 vecinos, 124 habitantes, 1 parro., 1 pósito. Su situacion, la calidad del terr. y productos son los mismos que lo general del partido (*Véase Arganin*). Linda con términos de Moral, Luclmo y Villamor de la Ladre. Dista 7  $\frac{1}{2}$  leguas de la cap. y  $\frac{1}{2}$  leg. N. de Arganin. Contribuye 1,339 rs. 9 mavedises.

**MONZALBARBA**, L. R. de España, provincia de Aragón, partido, arzobispado y corregim. de Zaragoza. A. P., 134 vec., 535 habitantes, 1 parroquia, 1 pósito. Dista 2 leguas de Zaragoza. Contribuye 4,250 rs. 32 mrs.

TOMO VI.

**MONZAON**, V. y plaza R. de Portugal, provincia de entre Duero y Miño, comarca de Viana; 1 parroquia, 212 vec., 1,050 hab., casa de misericordia, hospital y varias capillas. Situada sobre la margen izquierda del río Miño, 2 leguas mas arriba de la plaza de Valencia, á igual distancia de la de Melgazo, y enfrente de la de Salvatierra en Galicia. Está esta plaza cercada de muralla con su barbacana, algunos baluartes y un fuerte castillo; por lo que, y por su situacion, es bastante defensible, como lo acreditó en el dilatado sitio que sufrió en tiempo del señor don Felipe IV, á cuyas victoriosas armas solo se dió al cabo de cuatro meses. Disfruta de buenas aguas en cuatro fuentes, y á un tiro de fusil, al E. cerca del río, hay un ojo de agua termal, á que llaman las Caldas.

En el término de Monzon,  $\frac{3}{4}$  de legua O. de la villa, y junto al río Miño, se halla la torre da Lapela, que antiguamente estuvo cercada de muros que se mandaron derribar para reedificar esta plaza, y hoy solo subsiste la Torre. Dejando aparte la ridicula antigüedad que le atribuye Carballo, y las varias situaciones que dice ha tenido esta villa, contentémonos con saber que don Alonso III fue el que la fijó en el sitio que hoy ocupa, sin duda para oponerla como todas las de esta frontera á las entradas que los reyes de Leon podian hacer por esta parte en los dominios portugueses. Goza de voto en córtes con asiento en el banco 10.<sup>o</sup>

**MONZO y RESTANDE**, Jurisdiccion de Esp. en Galicia, provincia y arzobisp. de Santiago. Compuesta de las dos feligresias de San Martin de Monzo y Sta. Maria de Restande, en cuyos respectivos articulos pueden verse su poblacion, situacion, productos, industria y contribucion. Dista 3 leguas de la capital.

**MONZO (SAN MARTIN DE)**, Feligresia R. de España en Galicia, provincia y arz. de Santiago, jurisdiccion de Monzo y Restande. J. O., 23 vecinos, 112 habitantes, 1 parroquia. Es anejo de Restande, en cuyo articulo podrá verse su situacion y productos. Contr. 1,050 rs.

**MONZON**, Desp. Ecl. de Esp., prov. de Zamora, partido del Pan.

**MONZON**, Desp. S. de Esp., provincia de Burgos, corregimiento de Villarcayo, partido de Aranda.

**MONZON DE CAMPOS, V. S. de Esp.,** provincia y obisp. de Palencia, partido de Nueve Villas. Gobernador, A. M. y O., 153 vecinos, 586 habitantes, 1 parr., 1 pósito, 1 hospital. Situado á las márgenes del río Carrion, y la domina un castillo antiguo que está sobre una cuesta hácia el S. Tiene buenas huertas. Produce frutas, trigo, ceb. y demas semillas propias de la agricultura de aquel pais. Industria: fabrica de cordellates y estamenes comunes. Dista 2 leg. de la capital. Contribuye 6,193 rs. 30 mrs. Derechos enag. 1,556 rs. 16 mrs.

**MONZON Y PAU (Tolous), V. Ord. de Esp.,** provincia de Aragon, partido de Barbastro, obispado de Lérida. Gobernador puramente militar, 754 casas, 16 calles, 5 plazas, 703 vecinos, 2,880 habitantes, dos parroquias, la una es insigne colegiata con un canónigo y un racionero que tienen á su cargo la cura de almas, y su coro se compone, á mas de los dos citados, de once canónigos, uno de los cuales es dignidad de tesorero, un prior, sacristan mayor y siete racioneros. La otra parroquia es priorato de San Juan, de la orden de Malta, el cual tiene allí un regente y cuatro racioneros con residencia. Hay 3 conventos de frailes y uno de monjas, 1 hospital, 1 pósito, tribunal eclesiástico ordinario. Es plaza de armas ceñida con buenas murallas, y tiene un fuerte castillo, cuya localidad es bastante buena, pues cubre las avenidas de Ainsa, Benasque, Aran y Benavarre por la parte de la frontera; las de Balaguer y Lérida por las de Cataluña, y las de Mequinenza y Fraga por lo interior de Aragon. Se reduce á un recinto con baluartes muy irregulares, y tiene dos cisternas, una de ellas á prueba de homba, y algunas obras exteriores á la parte del S.; pero le domina la colina de Sta. Quiteria. Sit. la villa á la falda de un montecillo, sobre el cual está el castillo á orillas del Cinca donde tiene una barca, y poco antes se le une el río Sosa, cuyas aguas salobres producen unas hortalizas mucho mas gustosas que las que se riegan con las aguas del Cinca. Está a los 41° 40' de latitud y 16° 39' de long. or. de la I. del H. Antiguamente estaba murada con siete puertas, pero en el dia ha perdido su antigua configuracion. La villa cobra el producto del paso de la barca del Cinca desde que se cortó el puente. Tiene una dilatada vega con 2,280 cahizadas de regadío del Cinca y 400

del Sosa. Su arena huerta presenta un punto de vista muy delicioso, mayormente desde el castillo, en las estaciones de primavera, verano y otoño, á causa de los muchos y varios árboles frutales y olivos de que está plantada. El castillo de Monzon fue el lugar destinado para la custodia del rey don Jayme I durante su menor edad, bajo el cuidado de Guillen de Monredon, gran maestro de la órden que entonces vivia en él, siendo igualmente educado allí su hijo el infante don Alonso. Esta villa fue cedida á los Templarios en las córtes que celebró en Gerona el año de 1143; hoy es encomienda, y la posee el gran Castellán de Ampost. Prod. con abundancia granos, especialmente trigo de la mejor calidad, aceite, algun vino, seda, cáñamo, legumbre de todos géneros, hortalizas y frutas esquisitas de todas especies, estrayéndose diariamente en tiempo de estas últimas casi 100 cargas de guindas, no solo para los lugares de su comarca, sino para Huesca y aun para Zaragoza. Abunda de regaliz. Industria: una fabrica de jabon, 3 de loza y una alfareria. Tiene por armas en escudo cuartelado, en primero y cuarto, sobre un montecillo, una flor de lis de oro, sin duda desde cuando la invadieron los franceses el año de 1642; en segundo y tercero ostenta un castillo de oro en campo de gules, por representacion á la villa, y al valor, fuerza, vigilancia y poder de sus moradores, que orlaron sus blasones con la letra que dice: *Sello de la villa de Monzon*. Se han celebrado en ellas muchas córtes memorables, y los fueros que les concedió el emperador Carlos V, las que se tuvieron en 1528 y 1533. Dista 23 hor. S. E. de Zaragoza á 5 de Tamarite, 6 de Belber, 4 y  $\frac{1}{2}$  de Perata, 4 de Barbastro y 8 de Benavarre. Contr. 30,824 rs. 20 mrs.

**MONZONDIGA, L. S. de España,** provincia y partido de Leon, jurisdiccion de Villamañan. A. P., 26 vecinos, 98 habitantes, 1 parroquia. Dista 4 leguas de la cap. Contribuye 443 rs. 29 mrs.

**MOÑO, L. de España,** prov. de Asturias, concejo de Piloña; 11 vecinos, 52 habitantes, parroq. de Borines (*V. este art.*).

**MOÑO, L. S. de España,** provincia de Leon, partido de Ponferrada, merindad de Valcarce. A. P., 12 vecinos, 46 habitantes, 1 parroquia. Para su situacion y prod. véase *Valcarce*. Dista 7 leguas de la cabeza

de partido. Contribuye 415 rs. 33 mrs. Derechos enagenados 72 rs 2 mrs.

**MOÑUS**, V. S. de España, provincia de Soria, obisp. de Sigüenza, exenta. A. O., 27 vecinos, 102 habitantes, una parroquia aneja de la de Viana. Situada en las inmediaciones de Nepas, al pie de una serrezuela y cerros que la dominan por el S., y desde esta parte hacia el N. hay una gran llanura. País muy frío. Produce trigo, cebada, avena, centeno, yeros, lentejas, guijas, patatas y verdura; ganado lanar fino y churro, algo de vacuno, yeguar y de cerda. Dista 7 leguas de la capital. Contr. 523 rs. 12 mrs. Derech. enag. 75 rs. 17 mrs.

**MOR (SAN PEDRO DE)**, Feligr. Ecl. de España en Galicia, provincia y obispado de Mondoñedo, jurisdicción de Alfoz del Castro de Oro, J. O., 149 vecinos, 731 habit., 1 parroquia. Su situación y productos se hallarán en el artículo Adelan. Contr. 2,767 rs. 17 maravedises.

**MORA**, V. S. de España, prov., arzob. y partido de Toledo. A. O., 1,372 vecinos, 4,846 habitantes, 1 parroquia, 1 convento de frailes Franciscos, 2 ermitas. 1 pósito, un castillo fuerte. Es título de condado. Sit. en terreno llano, seco y saludable; buenas calles y casas en número de 500, muchas de ellas de bastante capacidad; término muy corto para su población, por lo que sus naturales se han dedicado mas á la industria y comercio. Produce 25,000 fanegas de todo grano, 50,000 arrobas de vino, 1700 de aceite, 18,000 cabezas de ganado lanar, de las que solo se mantienen en su término 1,600 y algo de cabrío. Hay 25 huertas regadas, que surten de verduras. Indust.: 16 calderas de jabon duro que cuecen al año 75,000 arrob. Elaborar esparto, en que se ocupan 500 familias proletarias. Está en decadencia la fábrica de cuchillos, y mucho mas la arriería y traquería en que se ocupan 200 habitantes, y ademas 3 tejares. No tiene agua de fuente, y todo el vecindario la bebe de pozos. Dista 5 leguas S. de la capital, 14 de Madrid, y 7½ horas de camino militar de Toledo, en la calzada que va de esta ciudad á la de Ciudad-Real, en cuyo tránsito se pasa el rio Tajo á la salida de Toledo, por el famoso puente de Alcántara, y se encuentran los pueblos de Nambroca, Mascaraque y Almonacid de Toledo. Contrib. 62,766 rs. 7 mrs. Derechos enagenados 23,055 reales maravedises.

**MORA**, V. S. de España, provincia de Aragón, partido y obisp. de Teruel. A. O., 706 vecinos, 3,101 habitantes, 1 parroquia, 1 convento de monjas, 1 hospital, 1 pósito. Situada á 3 horas S. de Alcalá de la Selva, á la márgen del riachuelo de su nombre. Produce 22,000 fanegas de trigo, 2,800 de cebada, 600 de avena, 13,000 cabezas de ganado lanar, algo de cabrío, 4,500 corderos de cria, y 2,300 arrobas de lana, algunos cañamos, legumbres, hortaliza y demas frutos menores; bastante ganado vacuno y yeguar. Hay varios minerales de metales que no se benefician por su corto producto. Industria: muchos y muy buenos tejidos de lana, que algunos de ellos compiten con los extranjeros: sus naturales son muy laboriosos. Su parroquia, que es igualmente iglesia colegiata, se compone de 5 dignidades, 6 canongías y 3 raciones. Confina con término de Valbona, Rubielos y Noguera. Dista 6 leguas de Teruel. Contribuye 39,377 rs. 8 mrs.

**MORA**, L. S. de España, provincia y partido de Leon, concejo de Luna de arriba. A. O., 32 vecinos, 122 habitantes, 1 parroquia. Sit. á orillas del rio Luna, lindando con Vega de Perros, Quintanilla, Irede y el castillo de Luna. Produce granos, legumbres, lino y pastos. Dista 9 leguas de la capital. Contribuye con el concejo.

**MORA**, L. S. de España, provincia de Cataluña, corregimiento de Cervera, obisp. de Solsona. A. O., 10 vecinos, 48 habitantes, 1 parroquia. Produce trigo y legumbres. Dista 21 horas de Barcelona, y 1½ de Cervera. Contribuye 2,099 rs. 4 mrs.

**MORA**, Granja S. de España, provincia de la Mancha, partido de Alcaraz, término de Bonillo.

**MORA**, Término Redondo S. de España, provincia de Navarra, merindad de Tudela. Está situado á corta distancia de la villa de Córtes, siguiendo el curso del Ebro, y muy inmediato á este y á los términos de la provincia de Aragón. Perteneció en lo antiguo á doña Teresa Rodríguez, muger de don Juan de Bidaure; y en el año 1234 lo dió en permuta con la villa de Cortes al rey don Teobaldo I.º de Navarra. Hay en él una casa y molino.

**MORA DE EBRO**, V. Ord. de España, provincia de Cataluña, corregim. y obisp. de Tortosa. A. O., 703 vecinos, 3,504 hab., 1 parroquia dentro de la villa y otra en los

Mansós, á la otra parte del río, 1 convento de frailes franciscos extramuros, otra iglesia de S. Roque, con su hospital para pobres enfermos y peregrinos, 7 ermitas, en las que se celebra misa los días festivos para comodidad de un gran número de vecinos que habitan en las casas de campo. Tiene esta villa dos tribunales, el del Bayle, el del Prohombre y jueces ordinarios; el primero se compone de solo el Bayle, un Asesor y Escribano; y el segundo de dos Prohombres, que son el Regidor decano y el Bayle, que solo tiene en su juicio la asistencia de un Asesor y un Escribano que nombran dichos jueces ordinarios ó prohombres; tienen jurisdiccion en lo civil y criminal en los vecinos de esta villa, y hasta en los de la familia del Barón cuando está en ella; el juicio civil se tiene de este modo: siendo llamado á juicio el vecino, da el Bayle un dinero ó ardite de moneda, y le dice que quiere que su causa se conozca por los jueces ó prohombres, y entonces el Bayle se da por inhibido, y la causa pasa á dichos prohombres; acuden las partes, y se deciden las causas segun derecho; esto se funda en un privilegio concedido á esta villa por D. Juan, conde de Prades, hijo de don Pedro, infante de Aragon, dado en la villa de Falsat en 30 de abril de 1400. El juicio criminal, cuando el Bayle coge in fraganti algun vecino, y le lleva preso á las cárceles, si el reo pide conocimiento de prohombres, no puede el Bayle por sí ponerle en la cárcel, y lo que hace es llevar el preso á las puertas de ella, en donde acuden los jueces ordinarios y oyen al preso y Bayle sobre los motivos y causa que ha tenido para prenderle, y verbalmente se decide si el preso ha de ser puesto en la cárcel ó en libertad; y siendo la determinacion de los jueces en pro ó en contra del reo, no hay de ella apelacion ni recurso, tanto de parte del reo como del Bayle, sino que en el instante se ejecuta, y esto se hace fundandose en el mismo privilegio del mismo conde don Juan, concedido á la misma villa en 13 de enero de 1407, y despues se sigue por los trámites de derecho la causa, hasta sentencia definitiva ante dichos prohombres, asesor y escribano de su juzgado, con asistencia del Bayle y del agente fiscal.

Situada cerca del río de su nombre que corre á la parte del E., en la carretera que conduce desde Lérida á Tortosa, parte en

llano y parte en valle y cuesta. Se entra en la villa por cuatro puertas. Confina por S. con los arrabales de las Eras, por O. con un valle de tierra que la rodea, y por el N. con el castillo y Monte Santo, llamado así por el Calvario y un valle, que le divide en dos partes. A la orilla del Ebro hay un pozo, cuya agua es de un color como colorado, y aunque no se ha puesto en práctica su uso, se discurre sea de tanta eficacia como las minerales de Tortosa. Produce trigo, vino, aceite, almendras, seda, y abundantes huertas regadas por norias. Industria: 1 fabrica de aguardiente y otra de jabon de piedra. Celebra mercado el miércoles de cada semana. Tiene por armas un escudo con un morál copado con un cordón al rededor y unas letras que dicen *Mora*. Dista 35 horas de Barcelona, 11 de Tortosa y 5 de Flix, en cuyo intermedio se encuentra el pueblo de Ascó, 11 leguas O. S. O. de Tarragona y 9 de Lérida. Longitud 18° 10', latitud 41° 5'. Contribuye 43,252 rs. 8 mrs.

MORA DE MONTAÑANA (1A), L. Ord. de Esp., provincia de Aragon, part. de Benavarre, obispado de Urgel. A. O., 11 vecinos, 46 habitantes, 1 parroquia. Sit. en una altura rodeada por N. y O. de espesos, ásperos y elevados montes carrascales. Produce trigo, vino, aceite, ganado lanar y cabrio. Contribuye 671 rs. 6 mrs.

MORA DE LA SIERRA, Desp. R. de España, provincia y partido de Salamanca, cuarto de Peña de Rey; 2 vecinos, 5 habitantes. Situado en terreno montuoso, cerca del nacimiento de los rios Matilla y la Maza; lindando con término de Cortos de la Sierra, Malpartida y Casillas de Mora. Prod. granos, mucha bellota y pastos. Dista 6 leg. de la capital. Contrib. 76 rs. 26 mrs.

MORA CONDAL, L. Ecl. de España, provincia de Cataluña, corregimiento de Cervera, obispado de Seo de Urgel. A. O., 11 vecinos, 57 habitantes, 1 parroquia. Produce trigo y legumbres. Dista 29 horas de Barcelona y 12 de Cervera. Contr. 1,065 rs. 18 maravedises.

MORADE, Ald. R., Ab. y S. de España en Galicia, provincia y obispado de Lugo, jurisdiccion de Brollon. Es una de las que componen la parroquia de San Félix de Villamarin (Véase).

MORADILLO, V. S. de Esp., provincia y arzobispado de Burgos, part. de Aranda de Duero, comunidad y tierra de Ayllon.



**A. O.**, 99 vecinos, 394 habitantes, 1 parroquia. Su situacion y productos se hallarán en el artículo Fuentenebro. Dista 16 leguas de la capital. Contribuye 5,037 rs. 33 mrs. Derechos enagenados 160 rs.

**MORADILLO DE SEDANO**, L. S. de España, provincia, arzobispado y partido de Burgos, valle de Sedano. Reg. P., 39 vecinos, 178 habitantes, 1 parroquia. Para su situacion y productos (*V. Villaescusa del Butrón*). Dista 8 leguas de la capital. Contribuye 6¼ rs. 9 mrs. Derechos enagenados 265 rs. 5 mrs.

**MORADILLO DEL CASTELLO**, L. S. de España, provincia, arzobisp. y partido de Burgos, valle de Sedano. Reg. P., 34 vecinos, 155 habitantes, 1 parroquia. Situado en un recuesto de la Peña de la Lora, 4 orillas del río Uzron, al cual se baja por escalones cavados en la piedra, y algunas vigas atravessadas para evitar las caídas. Sus peñas se van visiblemente desmoronando, como sucede generalmente á todas las de su especie, que son calcarco-calizas, y reduciéndose á tierra de pan llevar. Produce trigo, cebada, avena, yeros, legumbres, y cria de gan. lanar, cabrio, de cerda y vacuno; tiene un buen monte arbolado. Dist. 7 leg. N. 4.º N. O. de la capital,  $\frac{3}{4}$  de Ceniceros,  $\frac{1}{2}$  legua de San Andres de Monte Arados, cuarto y  $\frac{1}{2}$  de Sta. Coloma, 1 de Baniuelos, y 1 y  $\frac{1}{2}$  de Tablada de Uzron. Contribuye 583 rs. 12 mrs. Derec. enag. 90 rs. 30 mrs.

**MORADO**, Aldea Ab. de España en Galicia, provincia de Lugo, jurisd. de Pombeiro. Es una de las que componen la parroquia de Pombeiro (*Véase*).

**MORADOS**, L. de España, provincia de Asturias, concejo de Tineo, parroquia de Miño (*V. este art.*).

**MORAGON**, Granja S. de España, provincia de la Mancha, partido de Alcaraz, término de Munera.

**MORAIME Y BUJANTES**, Jurisdiccion Ecl. de España en Galicia, provincia y arzobispado de Santiago, compuesta de las 2 feligresias de San Pedro de Bujantes y San Julian de Moraima, en cuyos artículos respectivos se hallara su poblacion, situacion, productos, industria y contribucion. Dista 9 leguas de la capital.

**MORAIME (SAN JULIAN DE)**, Feligresía Ab. de España en Galicia, provincia y arzobispado de Santiago, jurisd. de Moraima y Bujantes. J. O., 253 vecinos, 1,250 habi-

lantes, 1 parroq. (*V. Morquintian, Santa Maria de*). Contribuye 10,500 rs.

**MORAL**, L. S. de España, provincia de León, partido de Ponferrada, merindad de Valcarco. A. P., 12 vecinos, 43 habitantes, 1 parroquia. Para su situacion y productos (*V. Valcarco*). Dista 7 leguas de la cabeza de partido. Contribuye 78 rs. 33 mrs. Derechos enagenados 27 rs. 27 mrs.

**MORAL**, L. de España, provincia de Asturias, concejo de Sariego; 3 vecinos, 14 habitantes, párr. de San Roman (*Véase*).

**MORAL**, L. de España, prov. de Asturias; concejo de Valdés; 12 vecinos, 56 habitantes, parroq. de San Martin de Ayonca (*Véase*).

**MORAL**, L. de España, prov. de Asturias, concejo y arciprestazgo de Cangas de Tinco, part. de Naviego, de la parroquia de Limes (Santa Maria de) (*V. este art.*).

**MORAL**, Ald. S. de España en Galicia, provincia de Lugo, jurisdiccion de Noceida, y una de las que componen la parroquia de San Justo de Noceida (*Véase*).

**MORAL**, Aldea R. de España, provincia y obispado de Zamora, partido de Sayago.

**A. P.**, 92 vecinos, 297 habitantes, 1 parroquia añeja de Fresnedilla, 1 pósito. Situada en terreno igual en un todo al de Fresnedillo; y produce cent., cebada, poco vino y algunas legumbres, con pastos para el ganado lanar y vacuno. Hay en su término 5 aceñas, varios molinos que sirven en tiempo de invierno, y un batan en la orilla izquierda del Duero, en el parage mismo del paso de la barca de Villacampo. Dista 7 leguas de la capital, 1 de Fresnadillo y otra de Villa de Pera. Contrib. 2,525 rs. 24 mrs.

**MORAL**, Desp. R. de España, provincia, obispado y partido de Salamanca, cuarto de Armuña; 1 vecino, 12 habitantes. Sit. á  $1\frac{1}{2}$  legua de la capital, y orill. del Tormes, lindando con términos de Villamayor, Gudino y Santibañez del Rio. Produce granos, legumbres, bellota, pastos y ganados.

**MORAL (EL)**, V. S. de España, prov. de Burgos, partido de Aranda de Duero, jurisdiccion de Maderuelo. A. O., 65 vecinos, 264 habitantes, 1 parroquia. Sit. á orillas del arroyo Caravias que desagua en el rio Riaya, lindando con los pueb. de Caravias y Maderuelo. Produce granos, legumbres, pastos y ganados. Dista 18 leg. de la capital. Contribuye 3,326 rs. 24 mrs. Derec. enag. 410 rs. 15 mrs.

MORAL (EL), L. R. de España, prov. de Salamanca, partido y obispado de Ciudad-Rodrigo, campo de Camaces. A. P., 12 vecinos, 56 habitantes, 1 parroquia. Situado á 3 leguas de la cabeza de partido, lindando con Nava el Peral y Serranillo. Prod. granos, legumbres, pastos y ganados.

MORAL DE CALATRAVA, V. Ord. de España, provincia de la Mancha, part. de Ciudad Real, arzobisp. de Toledo. A. O., administracion subalterna de loterías: pertenece á la Orden militar de su nombre; 1,200 vecinos, 4,972 habitantes, 1 parroquia, 1 convento de frailes, 1 pósito, 700 casas bastante regulares, buenas aguas aunque de pozos. Situada á la falda N. de un cerro, á 2 leguas de Almagro, 5 de la capital, en la calzada que desde ella conduce á la Carolina. En los años lluviosos se ven afligidos los habitantes por las muchas enfermedades que producen 4 lagunas que hay en su término, de las cuales las mas próximas ocasionan grave daño á la salud, y todas ellas anegan una grande estension de su terr., perjudicando á la agricultura. Fórmanse estas lagunas con las aguas siguientes: la de Calderon con las vertientes de un cerro que está al E. del pueblo; la de Salobral con el de que está al N., dominando á la villa; y la de la Viña con las del mismo, mas inclinado hácia el O. Hay una antigua zanja que desagua el casco del pueblo, y 2 arroyos al lado opuesto; llamados el Despenadero y el Colorado, cuyas corrientes rebordan su nivel, y aumentan el volumen de las aguas, cuyo daño seria muy fácil evitar, componiendo los bordes de los dichos arroyos, reforzando el que cae hácia la laguna, limpiando su cauce, rebajando dos varas el lecho del Colorado en la inmediacion á las gargantas, y sobre todo, no permitiendo por ningun pretexto ni molinos ni prensas en aquel sitio, sin que á lo menos sus dueños hagan algunos conductos subterráneos para dar paso á las aguas. En el término de esta villa hay una granja, de la cual hacemos mencion en articulo separado. Produce abundantes granos, algun aceite y vino, y bastante gan. lanar. Dista 32 leguas de Madrid, 34 de Granada, y de Ciudad Real 7 y  $\frac{1}{2}$  hor. de camino militar, en cuyo tránsito se encuentran los pueblos de Miguelturra, Almagro y el cortijo de la Caridad. Contribuye 36,924 reales 9 maravedises.

MORAL DE CASTRO (EL), Desp. S. de España, provincia y obispado de Salamanca, Roda de Garcí Rey. 7 vecinos, 40 habitantes. Dista  $6\frac{1}{2}$  leguas de la cap. Contribuye 398 rs. 1 mrs. Derechos enagenados 162 rs. Pertenece al condado de Ledesma (Véase).

MORAL DE ORBIGO, L. S. de Esp., provincia de Leon, obispado de Astorga, exento. A. O., 21 vecinos, 98 habitantes, 1 parroquia. Situado á la margen derecha del Orbigo y á  $\frac{1}{2}$  legua de él, bajando su término por una ladera hasta el camino que va de Benavides al Hospital. Mas de la mitad de su termino se riega por un cauce que sale del Orbigo. Produce trigo, centeno, poca ceb. y mucho lino, abundantes pastos para 25 ó 30 yeguas de vientre. Industria: elaborar el lino hasta ponerlo en estado de fábrica. Dista  $5\frac{1}{2}$  leguas de la capital. Contribuye 1,107 rs. 29 mrs.

MORAL DE TORRITA, Desp. de Esp., provincia y partido de Salamanca, Roda de Garcí Rey. Dista 6 leguas de la capital.

MORAL DE LA REINA, V. S. de España, provincia de Valladolid, partido de Medina de Rioseco, obisp. de Leon. A. O., 120 vecinos, 417 habitantes, 3 parroquias, la una extramuros, distante como 2 tiros de bala por la parte del E. de la poblacion, servidas por un cura párroco y un beneficiado cada una; 1 erm. pequena que llaman del Humilladero, 1 pósito, 3 fuentes tituladas una del Piojo, otra la Grande y la tercera de la Magdalena, todas de agua excelente; 1 castillo antiguo llamado la Mota, y 5 puentes decentes. Situada en terreno llano y pantanoso, lindando por E. con el término de la villa de Tamariz; por S. con el de Rioseco; por O. con el de Berrueces, y por N. con el de la villa de Cuenca; todos en el radio de una ó dos leguas. Su término es todo tierra blanca, con bastante pradera y un poco de viñedo, que hace poco tiempo principiaron á ponerlo, tiene 8 leg. en circunferencia y algo mas de 1 de diámetro: terr. en lo general poco fértil y exento de pastos. Tiene una alameda de chopos. Produce trigo, cebada, morecjo, centeno, avena y legumbres. Industria: algo de cria de ganados mular, calallar, vacuno y lan. y 1 molino de viento. Dista 9 leguas de la capital y  $1\frac{1}{2}$  de Palazuelo, de Aguilar y de Ceinos. Contribuye 4,975 rs. 12 mrs. Derechos ag. 1,168 rs. 23 mrs.

**MORAL (EL) ZARZAL**, V. S. de España, provincia y partido de Madrid, arz. de Toledo. A. O., 103 vecinos, 408 habit., 1 parroquia con su anejo Cereceda, 1 pósito. Dista 7 leguas de la capital. Contr. 4,291 rs. 24 mrs. Derechos enag. 780 rs. 12 mrs.

**MORALDE**, Ald. Ab. de España en Galicia, provincia de Luogo, jurisdiccion de Samos, y una de las que componen la parroquia de Barbadoel (*Véase*).

**MORALEDA**, Ald. S. de España, prov. y arzobispado de Granada, partido de Loja, perteneciente á la jurisdiccion de Chimeneas, y aneja de la de Villanueva de Mesia, 140 vecinos, 433 habitantes, 2 Reg. que lo son de Chimeneas, y estan sujetos al corregimiento de Granada, 1 oratorio público, con sacerdote que les dice misa y les da los demas socorros espirituales. Situada á 1 leg. de su matriz, en cuyo articulo podran verse las demas circunstancias.

**MORALEJA**, V. Ord. de España, prov. de Estremadura, partido de Alcántara pert. á la de este nombre, obisp. de Coria. A. O., 226 vecinos, 883 habitantes, 1 parroquia, 2 ermitas, 1 hospital muy pobre, 180 casas de mediana capacidad, y el palacio ó casa de la Encomienda. Situada en una llanura, entre los rios Arrago y Gata, á la márgen de este último, sobre el cual tiene un puente de piedra de 14 arcos. Fue pueblo murado, y aun conserva vestigios y las puertas. Produce pastos y ganados, aceite, poco vino pero esquisito, granos, legumbres, frutas y abundancia de aguas. Industria: molinos harineros y de aceite, fabrica de jabon duro. Hacia el N. á un tiro de bala, pasa el arroyo Fresnedoso, á  $\frac{1}{2}$  de legua S. el Colmenas, y al O. á  $\frac{1}{2}$  de legua los llamados Parras, Tinajas y Malladas. Dista 23 leguas N. de la capital, 7 de la cabeza de partido, 4 de la Zarza y Valverde, 13 de Cáceres y 48 de Madrid, mas de 6 horas de camino militar de l'ortezuelo, en cuyo intermedio se pasan 2 arroyos y el rio Alagon por la barca de Coria y el puente del Arrago, y 6 de Zarza la mayor; sin poblacion alguna en el tránsito, en el que se pasa un arroyo y el sin puente ni vado firme, y la ribera de Gata por un mal puente de piedra. Contribuye 13,077 rs. 7 maravedises.

**MORALEJA**, V. Ecl. de España, prov. y obispado de Zamora, partido de Sayago. A. O., 75 vecinos, 173 habitantes, 1 parr., 1 pósito. Situada en los confines meridiona-

les de esta provincia con la de Salamanca, lindando con términos de Asmesnal, Sintaren y la Sagrada. Prod. granos, legumbres, vino y ganado. Dista 7 leguas de la capital. Contribuye 2,144 rs. 32 mrs.

**MORALEJA**, L. R. de España, prov. y obispado de Zamora, partido de los lugares del Vino. A. P., 280 vecinos, 1,072 hab., 1 parroquia, 1 pósito. Situado en una llanura desde donde se descubren casi todos los lugares del partido, y algunos del de las Villas del Pan, y tambien del de Toro, no lejos del Duero, que le cae al N. y N. E. Produce mucho vino y algun gramo; sin mas industria que algunos alambiques para la fabrica de aguardiente. Dista  $\frac{1}{2}$  leg. E. de la capital, 4 O. de Toro, 11 de Salamanca y 7 de Fuente del Sauco. Contribuye 27,847 reales 3 mrs. Derec. enag. 4,423 rs. 18 mrs.

**MORALEJA**, Gr. S. de España, prov. de la Mancha, partido de Infantes, término de Alambra.

**MORALEJA**, Desp. de España, prov. de Toledo, partido de Ocaña.

**MORALEJA (LA)**, L. S. de España, provincia y obispado de Segovia, partido de Cuellar. A. P., 82 vecinos, 325 habitantes, 1 parroquia, 1 pósito. Situado en terr. árido, pero sus moradores se dedican con esmero á la agricultura y á la cria de gan. lanar; y de los muchos pinares que hay en su término, recogen pez, resina, aguarra y piñones. Dista 10 leguas de la cap. Contr. 1,713 rs. 20 mrs. Derec. enag. 249 rs. 19 mr.

**MORALEJA (LA)**, L. S. de España, provincia y obispado de Segovia, partido de Coca. A. P., 110 vecinos, 549 habitantes, 1 parr. Dista 6 leg. de la cap. Contr. 2,598 rs. 13 mrs. Derechos enag. 459 rs. 20 mrs.

**MORALEJA DE ENMEDIO**, V. S. de España, provincia y part. de Madrid, arzobispado de Toledo. A. O., 93 vecinos. 368 habitantes, 1 parroquia, 1 pósito. Su situacion y productos se hallarán en el art. Batres. Dista 4 leguas de la capital. Contr. 4,465 rs. 9 mrs. Derec. enag. 2,087 rs. 2 mrs.

**MORALEJA DE HUEBRA (LA)**, L. R. de España, provincia, partido y obispado de Salamanca, Cuarto de Peña de Rey. A. P., 18 vecinos, 65 habitantes, 1 parr. Sit. á 7 leguas de la capital, lindando con Naharros de Matalayegua, Tejada y los Arévalos. Produce granos, legumbres y pastos en que se cria toda especie de ganados. Contribuye 547 rs. 33 mrs.

**MORALEJA DE MATACABRAS**; L. R. de España, provincia, obispado y partido de Avila, sexmo de Aldeas. A. O., 35 vec. 153 habitantes, 1 parroquia. En cuanto a su situación (V. *Madrigal*). Produce trigo, cebada, centeno, garrobas, legumbre, frut., vino y pastos. Dista 10  $\frac{1}{2}$  leguas de la cap. Contr. 4,322 rs. 12 mrs. La extensión de su término es de 3,000 fanegas; 2,550 de tierras cultivadas y 450 de incultas de las cultivadas 82 de primera suerte destinadas a trigo y cebada; 1,100 de segunda a trigo y garrobas; 1,370 de tercera a centeno; fertilidad general 4 por 1; tierras incultas cultivables 300; 75 de segunda suerte, 225 de tercera; tierras incultivables 150; tierras que se siembran cada año 1,025; empleadas en granos 2,000; en legumbres 1; en hortaliza y frut. 1; en viñas 500; en pastos naturales 80; tierras concejiles 1; baldíos 36; regadíos 80; cultivadas por sus propietarios 280; por arrendadores 1770; de mayorazgos cultivadas 1510; de capellanías cultivadas 145; incultas 4; de comunidades religiosas cultivadas 118; incultas 5.

**MORALEJA DE SANTA CRUZ**, Despoblado R. de España, provincia y partido de Avila, Sexmo de la Vega. Dista 11 leg. de la capital.

**MORALEJA DE LAS PANADERAS**, L. R. de España, provincia de Valladolid, part. de Medina del Campo. A. P., 29 vec., 120 habitantes, 1 parroquia: corresponde a los obispos de Avila y Valladolid y a la jurisdicción y vicaría de Medina del Campo, cuyo cura nombran alternativamente el vicario de Medina y el obispo de Avila. Sit. en terreno llano a 1 legua de Medina, Gallinas y la Zarza, y  $\frac{1}{2}$  de Gomeznarro y de los pinares de Medina y la Zarza, que le caen al N. O. Le rodean dos arroyuelos que en tiempo de invierno casi no se pueden vadear, y desagan en el rio de Medina. Produce su término granos y ganado lanar y vacuno, con bastante pasto, sobre todo en los años húmedos, y tambien criadillas de tierra y mucho tomillo. Dista 8 leguas de la capital. Contribuye 1,588 rs. 18 mrs.

**MORALEJA LA MAYOR**, V. S. de España, provincia y partido de Madrid, arzobispado de Toledo. A. O., 7 vecinos, 28 habitantes, 1 parroquia, 1 pósito. Sit. en una llanura sin monte alguno. Produce trigo, centeno, cebada, garbanzos y algar-

robas; Dista 4 leguas de la capital. Contr. 232 rs. 28 mrs. Derec. enag. 102 rs. 2 mrs.

**MORALES**, V. S. de España, provincia y obispado de Zamora, partido de Toro. A. O., 24 vecinos, 813 hab., 3 parroquias, 3 ermitas, 1 hospital, 1 escuela de primeras letras, 1 pósito. Situada en un llano; a su inmediación pasa el camino para Valladolid y Madrid. Es patria de la infanta doña Isabel, hija del rey don Pedro el Justiciero, pues segun Mendé de Silva nació en esta villa año 1355. Está al N. E. de Toro. El suelo de su campo es suelto y arenisco y de 35,846 varas en circuito que hacen los de San Roman, Calañeros, Villayendimio, Tagarabuena y Toro. En él se dan mediana y bastante cardon, de que hace comercio con Bejar, Segovia, Palencia y Amusco. Escasea de aguas, y asi el vecindario se surte de ellas en tres pozos cerca de la poblacion al rumbo del S. Tambien se ha descubierto una buena fuente distante 3 leg. de Bajox, sobre cuyas aguas hay un molino harinero. Dista 1 leg. de la cabeza de partido. Contra 6,875 rs. 15 mrs. Derec. enag. 3,127 rs. 21 mrs.

**MORALES**, L. R. de España, provincia y obispado de Zamora, part. de los lugares del Vino. A. P., 314 vec., 1,257 habitantes, 1 parroquia, 1 pósito. Situada a 1 leg. al S. de Zamora; en terreno llano, cortado por varios collados de O. a S., de S. a E. y de E. hacia el N. O., cuya direccion siguen hasta el término y lugar de Arcenillas, con quien confina por esta parte. A mitad de la distancia de Zamora, y sobre el camino mismo, hay una hermosa ermita, muy concurrida de las gentes del pais por la devocion que tienen al bendito Cristo de Morales, a rededor de la cual, hasta el pueblo y Zamora, está la parte llana del término. Tambien lo es, aunque bastante elevada respecto de esta; la que ciñen los campos de Pontejos, Cazorra y el Perdigon a la del Meñodia, que es amenisimo, poblado de viñedo, alamedas, castaños y nogales que se ven mezclados por todas partes. Clima sano, cielo despejado, abundante de aguas, de granos y semillas; garbanzos, vino, frutas y algunos pastos con que crian ganado lanar. Es pueblo suitado de todo lo necesario a la vida, en que se encuentra to la clase de menestrales, con algunos tejedores, y fabricas de aguardiente. Dista 4  $\frac{1}{2}$  leguas O. de Toro y 2 de Corrales, que

cae al S. en el camino de Salamanca. Contribuye 33,736 rs. 8 mrs.

MORALES, L. de España, provincia de Soria, partido de Berlanga. A. P., 51 vec., 185 habitantes, 1 parroquia. Situado en el arciprestazgo de Gormaz y limites del obispado de Sigüenza con quien confina por el E., por N. E. con Aguilerilla, por N. con Recuerda, por O. con Villanueva y por S. con Galapagares (*Véase Osmá, obispado*). Dista 4 leg. de la capital. Contribuye 554 rs. 32 mrs. Derec. enagenados 80 rs. 9 mrs.

MORALES, Aldea S. de España, prov. de Burgos, partido de Santo Domingo de la Calzada, obispado de Calahorra; 21 vec., 87 habitantes, 1 parroquia anejo de Granon (*V. este artículo y el de Vallarta Quintana*). Dista 11 leguas de la capital. Contr. 925 rs. 10 mrs. Derec. enag. 253 rs. 4 mrs.

MORALES, Granja S. de España, provincia de la Mancha, partido de Alcaráz, término de Barrax.

MORALES, Granja S. de España, provincia de la Mancha, partido de Infantes, término de Alambra.

MORALES, Granja Ab. de España, provincia de Valladolid, part. de Mayorga.

MORALES DE CAMPOS, V. S. de España, provincia de Valladolid, partido de Medina de Rioseco, obispado de Leon. A. M., 117 vecinos, 410 hab., 1 parroquia, 1 pósito. Situada en una extensa llanura a  $\frac{1}{2}$  de legua de Villaspér, que produce trigo, centeno, cebada y legumbres, con alguna corta cosecha de vino. Dista 8 leguas de la capital.

MORALES DE VALVERDE, L. S. de España, provincia de Valladolid, partido de Benavente, obispado de Astorga. A. P., 44 vecinos, 170 habitantes, 1 parroquia, 1 pósito. Situado a las margenes del arroyo Castron, en terreno elevado y rodeado de monte. Produce centeno y patatas, con mucho ganado cabrio (*V. Santa María de Valverde y el artículo Mozar*). Contribuye 971 rs. 9 mrs. Derec. enag. 366 rs.

MORALES DEL REY, L. S. de Esp., prov. de Valladolid, part. de Benavente. A. P., 105 vecinos, 366 hab., 1 parroquia, 1 pósito. Para su situacion y productos (*V. el artículo San Esteban de Nogales*). Contribuye 2,508 rs. Derec. enag. 1,400 rs.

MORALES DE LA SOMOZA, L. E. de España, provincia de Leon, obispado de

Astorga, exento. A. O., 21 vec., 83 hab., 1 parroquia. Situado a  $\frac{1}{2}$  legua de Astorga, al S. O., en una llanura, formando sus calles una cruz de Carabaca. A pocos pasos a la parte del S. pasa el arroyo Valimbre, el cual a veces se seca; produce anguilas, truchas, peces y cangrejos. Al N., a igual distancia, hay una fuente caudalosa de buena agua. Sus casas la mayor parte estan cubiertas de paja, y son todas ellas de un solo piso. Prod. yerba de siega, centeno, trigo de infima calidad, cebada, patatas, guisantes, garbanzos, pero de todo bien poco. Industria: telares de paño basto, tirado, blanqueta, mantas de blanco y negro, y estameña basta. Tambien se ocupan en llevar este género a las ferias y mercados. Dista 8 leguas de la capital. Contribuye 1,031 rs. 8 maravedises.

MORALES DE LA VALMUZA, Alq. R. de España, provincia y partido de Salamanca, cuarto de Baños; 1 vecino, 4 hab. Dista 2 leguas de la capital. Contrib. 41 rs. 33 mrs. Es anejo de la Torre de Martín Pascual (*Véase*).

MORALES DE LAS CUEVAS, Desp. S. de España, provincia de Leon, partido de Valderas, sujeto a la justicia de Fuentes de Ropel; 1 vecino, 9 habitantes. Confina su término con el rio Esla, y no lejos pasa el Cea, entre los cuales está situado. Productos (*Véase Fuentes de Ropel, menos el vinedo*).

MORALINA, L. R. de España, prov. y obispado de Zamora, partido de Sayago. A. P., 94 vecinos, 314 habitantes, 1 parr., 1 pósito. Situado en la carretera que conduce desde Carbajales á Ferroselle, lindando con Torre-gamones, Avelon y Villadepera. Produce cent., cebada, garbanzos, nabos y pastos para ganado lanar y vacuno. Industria: telares de hienzo y lana. Dista 8 leguas de la capital. Contribuye 3,739 rs. 22 maravedises.

MORALITA (LA), L. S. de Esp., prov. y obispado de Salamanca, roda de Ciperez. A. P., 8 vec., 39 hab. Pertenece al condado de Ledesma (*Véase*). Se halla situado en el descenso y llano de una pequeña ladera rodeada de monte de encina y roble, a 11 leg. de la capital y a 5 S. S. E. de Ledesma; al S. E. de Ciperez y al E. de Traguntia y San Cristobalejo. Produce frutos cereales. Contribuye 207 rs. 30 mrs. Derechos enagenados 48 rs. 18 maravedises.

**MORALLOS**, Granja E. de Esp., prov. de la Mancha, partido de Alcaraz, térm. de Munera.

**MORAN**, L. de España, provincia de Asturias, concejo de Villanueva de Oscos; 2 vecinos. 11 habitantes, parroquia de Sta. Eufemia de Oscos (*Véase*).

**MORAN**, Aldea R. de España, prov. de Aragón, partido de Cinco Villas, obispado de Pamplona; 10 vecinos, 46 habitantes. Es barrio de Murillo de Gallego. Situado al O. y en el valle de este nombre (*V. este art.*). Dista 9 leguas de Sos.

**MORANA**, L. S. de España, provincia de Cataluña, corregim. de Cervera, obisp. de Seo de Urgel. A. O., 17 vecinos, 86 hab., 1 parroquia. Produce trigo y legumbres. Dista 22 horas de Barcelona y 3 de Cervera; 4 de Tarrega y 3 de Agramunt. Contribuye 2,076 rs. 12 mrs.

**MORANAS**, Despoblado R. de España, provincia de Soria, part. de Agreda. A. P.

**MORANCAS**, L. R. de España, prov. de Palencia, partido de Reynosa, obispado de Santander. R. P., 8 vecinos, 36 habit., 1 parroquia aneja de Aradillo. Situado en la hermandad de Cinco Villas. Confina por N. con Fresno, por E. con Aradillo, por O. con la Miña y por S. con Reynosa; en cuyo art. está indicada la clase de sus productos. Dista  $\frac{3}{4}$  de legua de la cabeza de partido. Contribuye 104 rs. 26 mrs.

**MORANCELE**, Ald. S. de España en Galicia, prov. y arzobispado de Santiago, jurisdicción de Corcubion. Esta aldea compone parte de la feligr. de Pereiriña (*Véase*).

**MORANCHEL**, V. S. de España, prov. y partido de Guadaluajara, obispado de Sigüenza. A. O., 20 vecinos, 92 habitantes, 1 parroquia. Situada á or. del río Tajuna, lindando con los pueb. de Masegoso, Valderebollo y término de Barrio-Pedro y Cifuentes. Prod. granos, garbanzos, muchas frutas y toda clase de ganados. Dista 8 leg. de la capital. Contr. 181 rs. 29 mrs.

**MORAÑA (SAN LORENZO DE)**, Felig. S. de España en Galicia, prov. de Santiago, jurisdicción de Peñaflo. J. O., 1 parroquia. Su población y contribucion estan incorporadas en el art. Gargantas, San Martin.

**MORAÑA (SANTA JUSTA)**, Feligresia S. de España en Galicia, provincia y arz. de Santiago, jurisdicción de Peñaflo. J. O., 105 vecinos, 515 hab., 1 parroquia. Contr. 3,610 rs.

**MORAÑUELA**, L. R. de España, prov., obispado y partido de Avila, sexmo de San Pedro. A. P., 26 vecinos, 100 habitantes, 1 parr., 1 pósito. Situado á orillas del río Arevalillo. Confina con Sijeros, San Pedro del Arroyo y Santo Tomé de Zabarcos. Produce trigo, cebada, centeno, garrobas y pastos. La extension de su término es de 1,500 fan.: 500 de tierras cultivadas y 300 de incultas; de las cultivadas, 8 de segunda suerte destinadas á trigo y cebada; 492 de tercera á centeno y garrobas; fertilidad general 6 por 1; tierras incultivables 300; que se siembran cada año 250; que descansan un año 250; empleadas en granos 500, en pastos naturales 6; tierras concejiles 16; cultivadas por arrendadores 500; de mayorazgos cultivadas 446; incultas 80; de capellanias cultivadas 30; de comunidades religiosas cultivadas 24. Es pueblo escaso de agua. Dista 3  $\frac{1}{2}$  leguas de la capital. Contr. 466 rs. 6 mrs.

**MORAS (SAN CLEMENTE DE)**, Felig. E. de España en Galicia, provincia y obispado de Mondoñedo, jurisdicción de Portocelo. J. O., 36 vecinos, 178 hab., 1 parr. Contr. 785 rs. 21 mrs.

**MORAS (SAN ESTEBAN DE)**, Feligresia S. de España en Galicia, provincia de la Coruña, jurisdicción de su nombre, arz. de Santiago. J. O., 164 vecinos, 830 habitantes, 1 parroquia. Situada al E. y N. E. de Loreda, con quien confina, como tambien con Santiago de Arteijo, Sta. Marina de Lañas y Herboedo. Terreno montuoso, como el de todo este distrito. Produce trigo, maiz, centeno, habas, lino y vino. Industria: tráfico de panadería y leña con la Coruña, de la cual dista  $1\frac{1}{2}$  legua y 8 de Santiago. Contribuye 2,442 rs. 12 mrs.

**MORAS VERDES**, V. S. de Esp., prov. de Salamanca, partido y obisp. de Ciudad Rodrigo, campo de Yeltes. A. P., 125 vec., 497 hab., 1 parroquia, 1 pósito. Situado á orilla del río de su nombre, que se incorpora con el Yeltes, al pie de las altas peñas de la Sierra de Francia, lindando con térm. de Tenebron, Dios-le-guarde y Maillo. Produce trigo, cebada y algarrobas. Dist. 4 leg. de la cabeza de partido. Contr. 3,909 reales 2 maravedises.

**MORATA**, V. S. de España, provincia y partido de Madrid, arzobispado de Toledo. A. M. de primera clase y 2 ordinarios, 586 vecinos, 2,500 habitantes, 1 parr., 2 ermitas,

Y conv. hospedería de Dominicos, titulado del Rosario, 2 hospitales, administración subalterna de loterías, un palacio, un bosque de mucha frondosidad con varias fuentes. Situada á la parte meridional de Madrid en una planicie que baa el rio Tajuna, en que se pescan buenas truchas, anguilas y otros peces: terreno firme y arcilloso (*Véase Valdelaguna*). Tiene dos hermosas huertas. La una en forma de isla, donde se crían riquísimas frutas, y es abundante de caza. A  $\frac{1}{2}$  de legua del pueblo hay una fuente de agua medicinal, buena para varios remedios. Produce trigo, vino, aceite, legumb., muchos ajos, frutas y hortalizas, y grandes melonares de mucho fruto y gran despacho. Industria: fabrica de aguardiente, 1 batán de paños ordinarios, 2 molinos harineros y en un pequeño bosque hay una cantera de piedra azucarada, que aunque comun, es bastante limpia y blanca. Es patria de Juan Pastor: á mediados del siglo XVI compuso una farsa, titulada la Castidad de Lucrecia, la cual se imprimió antes que las del famoso Lope de Rueda. Dista 5 leguas de la capital y 5 de camino militar de Mondéjar, pasando por Perales, otras 5 de Alcalá y lo mismo de Ocaña. Contribuye 22,572 rs. 15 mrs. Derechos enagenados 7,427 reales 19 maravedises.

MORATA, Aldea R. de España, prov. de Murcia, partido de Lorca. A. P., 102 vecinos, 448 habitantes, 1 parroquia. Sit. á 4 leguas E. de Lorca, lindando con términos de Almazarron, Casas de Navarro, Campo de Calantiu y Chuecos. Sus prod. son los mismos que se indican en el artículo Almazarron (*Véase*).

MORATA DE JALON, V. S. de Esp., provincia de Aragón, obisp. de Tarazona, partido de Calatayud. A. O., 468 vecinos, 1,986 habitantes, 1 parroquia, 1 hospital. El vecindario de esta villa está tomado numéricamente por personas de verdad y conocimiento, ya que ni en la relación para el censo de 1797, ni para el de 1818, ni para el de 1824 se pudo lograr ni aun la aproximación á la verdad, por la manía general en la mayor parte de los pueblos de ocultar su población y riquezas. En el primero dieron el número de 260 vecinos, en el segundo 360 y en el tercero 170, y todos fueron inexactos. Sit. al pie de una elevada colina, la mayor parte en terreno llano mirando al N. E. La vega inmediata al pueblo (pues

tiene otra á distancia de  $\frac{3}{4}$  de leg. que baña el rio Grió); está cercada por una cordillera de montes que presentan una hermosa perspectiva. Todos ellos, con la colina á cuyo pie está edificado el pueblo, forman una elipse casi perfecta, sin tener mas abertura que la entrada y salida del rio Jalon que riega la vega, y sirve como de eje mayor de dicho elipse. Tiene sobre él un puente magnífico de un solo arco, pero de extraordinaria elevación y amplitud, pues tiene 70 palmos de diametro y  $7\frac{1}{4}$  de elevación. Hay una sala llamada de Escucha para ser oídos de un ángulo á otro, sin que lo perciban los circunstantes; pero sobre todo, en uno de sus montes calizos una cueva de excesiva long., en la que se encuentran estalactitas ó concreciones de diferentes colores, cuyas piedras se asemejan á los mármoles. Hay tambien una acequia para regar un pequeño trozo de vega que está fuera de la elipse, y pasa taladrando un monte de peña bastante largo. Produce trigo, cebada, cent., judías, garbanzos, cáñamo, lino, aceite, vino, toda especie de verduras y frutas. Industria: fabrica de aguardiente, telares de cáñamos y lienzos; alfarería. Confina con Chodes, Frasco, Purroy y Villanueva. Dista 4 leg. de la cabeza de partido y  $9\frac{1}{2}$  de Zaragoza. Contribuye 18,316 rs. 4 mrs.

MORATA DE JILOCA, L. R. de Esp., provincia de Aragón, part. de Calatayud, obispado de Tarazona. A. P., 131 vecinos, 520 habitantes, 1 parroquia, 1 pósito. Sit. en la margen izquierda del rio de su nombre, en un valle y vega muy fértil en cáñamo, vino y granos, frutas y huertas; sus montes estan poco vestidos, y solo crecen romero. Confina con Velilla, Fuentes y Alarba. Dista 2 leguas de la cabeza de part. y 15 de la capital. Contribuye 9,396 reales 30 maravedises.

MORATALAZ, Desp. S. de España, provincia y partido de Toledo.

MORATALAZ, Desp. de España en la provincia de la Mancha, part. de Almagro, término de Manzanares. Es una delicia de las mejores y de mas estension del reino, pues es de  $11\frac{1}{2}$  leguas de N. á S., y de  $2\frac{1}{2}$ , ó 1 lo menos, segun los términos con que linda de E. á O. Tiene 11 y  $\frac{1}{2}$  quintos de pastos de agostadero y 5 de invernadero, que pueden pastar 17,400 cabezas de ganado, cuyos pastos, como propios del ramo de caminos, se arriendan todos los años por el

administrador principal de cortijos de Manzanares, bajo de una tasacion hecha por peritos, siendo la actual de 64,230 reales anuales, que pagan los respectivos ganaderos que los toman á la entrada, al disfrute de los pastos. Dichos quintos tienen sus correspondientes aguaderos, siendo particulares los de invernadero, que son un pozo hecho en la sierra á espensas del ramo de caminos, de 56 varas de profundidad y 4 de ancho, llamado Pozo del Borrico, el que sin embargo de su hondura hay que limpiarle casi todos los años de las piedras que los pastores y pasajeros arrojan, por la curiosidad de oír el estrépito espantoso de sus profundas aguas; otro es un pozo somero ó fuente llamada de Viveros, que jamas se agota, con solo el cuidado de limpiarla de cuando en cuando, y por su permanencia sirve de aguadero á casi todos los ganados de invernada en años escasos de agua; otro en lo alto del cerro de la Mesnera, producido de las aguas que se recogen en un profundo aljibe natural de piedra. Además tiene la dehesa para su arriendo 4 egidos que se hace igualmente por separado de los pastos, á labradores que pagan segun lo exigen los años, pero siempre se acerca en cada uno á unos 2,000 rs.

Contiene la dehesa unas 37,000 fanegas de tierra, las 10,000 de sierra de chaparros y marañas, y las 27,000 de pan llevar; muchos y grandes caseríos de particulares, cuyas tierras producen buenas cosechas de todos granos, con muchos olivares, viñas y huertas; dos grandes posesiones, la una llama la Siles, perteneciente á S. M., cuyo terreno es parte de pan llevar, y la mayor de monte que abunda en caza; tiene buena casa para el alcaide y para su labor, una grande arboleda con su huerta y una fuente permanente de agua, la mejor de este terreno, con su ermita donde se dice misa los días de fiesta: otra llamada Madara, propia de los condes de Floridablanca, cuya casa es magnífica y de buen gusto moderno, con muchas habitaciones, bien adornadas cámaras, pajaros, cuadras, palomar bien surtido, una gran bodega de 3 cuerpos que encierra el abundante vino de 160,000 vides que tiene de plantío, y 1 molino de aceite de dos vigas, donde se labra el fruto de 10,500 olivas que tiene tambien de plantío; fabrica de aguardiente, almacén de aceite, nueva y demas artículos de labor para 250

fanegas de tierra de pan llevar que igualmente tiene, que produce mucho trigo, cebada y centeno, con buenos pastos para ganados en el cuarto de la dehesa; además tiene una huerta con alamos y arboles frutales, sobre la caña la por donde se dice que pasa el rio Guadiana por debajo, y empieza á salir á unos  $\frac{3}{4}$  de legua de este sitio, en los ojos celebrados de Guadiana, haciendo sus hermosos y grandes plantíos delicioso y ameno este terreno.

Baña y cruza á la dehesa el rio Azuer, cuyo nacimiento está á oriente en varios puntos, siendo los principales en los términos de Cañamares y Villahermosa, cuyas vegas y terrenos con los de Fuenllana, Alambra, Solana, Membrilla, Manzanares y Daimiel, riega en años abundantes, y podria lograrse en los escasos con la limpia de su cauce y corriente que por desidia de las citadas villas estan ciegos, pudiendo asegurar sus cosechas con poner de este modo sus aguas permanentes; su curso de E. á O. tiene unas 15 leg. desde su nacimiento hasta su embocadura en el Guadiana, en el término de Daimiel.

Ultimamente, es esta dehesa una finca en que el ramo de caminos ha puesto todo su esmero, dándola el mayor lustre, seguridad y permanencia en sus linderos y divisiones de quintos, señaladamente con el prolijo deslinde general y nuevo amojonamiento en toda su circunferencia, hecho en el año de 1824, fijando en toda ella los mojones é hitos que la perpetuen, reponiendo los antiguos aterrados, y fijando muchos en los puntos y sitios mas dudosos y públicos, con los letreros de *Dehesa de Moratalaz, propia del ramo de caminos, y leguas* de la distancia á los pueblos que miran, colocados estos en los caminos que cruzan y tocan el término de la dehesa, siendo los principales el camino real de Andalucía, á  $\frac{1}{2}$  de legua de la venta de Quesada, el de Almagro y Ciudad-Real, en la venta de Borondo, en el del Moral de Calatrava, Dainiel, Villarrubia y Arenas de S. Juan; pero el hito que mas sobresale de todos como principal de ellos, es el construido de manposteria en el cerro mas elevado de la dehesa, llamado Meznera, al S. de ella, de 8 á 9 varas de alto y 5 de ancho, distinguiéndose de 3 á 4 leg. por dominar el espresado cerro todos cuantos tiene por delante, y desde el cual se presenta la vista mas hermosa, deliciosa y pintoresca, con las varias



poblaciones, terrenos y sierras distantes que se miran por todas partes, con toda la estension de la dehesa de  $5\frac{1}{2}$  leguas de largo hacia el N., y sitio llamado el Vado de las Cabras, inmediato á las sierras de Villarrubia y término de Arenas, donde linia y concluye por aquel extremo.

Para custodiar y guardar esta hermosa dehesa, hay 2 guardas de á caballo. Conf. por E. con los términos de Manzanares y Membrilla, al S. con Valdepeñas y Moral de Calatrava, por O. con Almagro, Bolaños y Daimiel; por N. con Villarrubia de los Ojos, Arenas de San Juan y Villarta, y por N. E. con los de Herencia y Alcazar de San Juan.

El nombre de Moratalaz es de orig. aráb., y se sabe por tradicion que fue una ciudad de los moros, y que de resultas de una peste quedó despoblada y arruinada, y los pocos vecinos que quedaron se refugiaron y avencindaron en las villas inmediatas de Manzanares, Membrilla, Valdepeñas, Moral de Calatrava, Almagro, Bolaños y Daimiel, cuya calidad, constituye á estas, comuercas de su término.

En el sitio donde estuvo la ciudad, permanecen vestigios y ruinas de su poblacion; entre estos dos grandes torreones, uno mayor que otro, que llaman la Torre de Moratalaz, algunos cimientos, cuevas y pozos. Las espesas villas, como comuercas, disfrutaban de sus escelentes y abund. pastos de agostadero ó invernadero, y habiendo dado varias inversiones a los productos de ellos, como a la construccion de los cuarteles de Ciudad-Real y Almagro, la cedieron ultimamente con real aprobacion al ramo de caminos para la construccion de la carretera general de Andalucia en su término, y conservacion de ella.

MORATALAZ, V. Ord. de Esp., provincia de Murcia, partido de Cieza, vicaria de Caravaca, *vere nullius*. A. M. de tercera clase, administracion subalterna de rentas, 1,904 vecinos, 8,331 habitantes, 1 parroquia, 2 conventos de frailes, 2 hospitales. 3 erm., 1 pósito, 3 posadas, 1 tercia, 2,005 casas reunidas en la poblacion, ademas de 70 casas de campo que tiene por su término, y un hermoso castillo á su inmediacion y á la parte del N.; fortaleza espaciosa, cuadrada y murada, correspondiente a la órden de Santiago, cuya encomienda vale 101,286 rs. anuales. Situada al pie de un monte, entre

el rio Segura y otro mas pequeño que se llama Benamor. Su piso es escabroso escarpando dos ó tres calles. El ruedo del pueblo y su huerta forman un delicioso horizonte que se estiende por el E. Escasea de aguas para el riego, que se compra muy caro. Su dilatado término, que se estiende 22 leguas, sobre el mucho terreno que tiene de cultivo ya dicho, tiene mucho mas de montuoso, donde se crian muchas yerbas aromáticas, mucho arbolado y buenas maderas y una inmensidad de pastos, y se contienen tambien en esta notable estension de territorio 11 dehesas de pasto y labor. Con unas y otras abundantes yerbas se crian numerosos ganados lanar, vacuno y de cerda, que no bajaran de 80,000 cabezas. Produce trigo, cebada, cent., maiz, escaña, avena, arroz, toda especie de legumbres, aceite de superior calidad y vino tan escelente, que es buscado y se extrae mucho para el extranjero, siendo uno de los principales cultivos de su hermosa campiña. Industria: algunos telares de lienzos y paños ordinarios, y algunas fraguas. Celebra feria el 21 de setiembre. Dista 15 leguas de la capital, 2 S. de Caravaca, 52 de Madrid, 35 de Granada, 13 de camino militar de Fortuna, en cuyo tránsito se pasa por Calasparra, y 3 id. del mismo, pasando por el Pozuelo, Casa de don Antonio Amo, Ulea, el Cobo, las Cañales y Santa Quiteria, y se atraviesa el rio Caravaca y las ramblas Ulea y Cobos, de margenes suaves. Contr. 64,209 rs. 16 mrs.

MORATALAZ, Desp. S. de Esp., prov. y partido de Córdoba.

MORATALAZ, R. de Esp., que tiene su nacimiento en el partido de Cieza, cerca de la villa de su nombre, y desagua en el Segura.

MORATILLA, V. Ord. de España, provincia y partido de Guadalajara, arzob. de Toledo. A. O., 240 vecinos, 1,086 habit., 1 parr., 1 hospital de transeuntes, 1 pósito. Situada en una vega, que produce trigo, cebada, avena, centeno, cañamo, viñas, olivos, nogueras y alazor. Dista  $4\frac{1}{2}$  leguas de la cap., 16 de Madrid y 35 de Granada. Contr. 7,354 rs. 17 mrs.

MORATILLA DE LOS MELEROS, V. S. y E. de España, provincia de Guadalajara, partido de Sigüenza, arzobispado de Toledo. A. O., 104 vecinos, 877 habitantes, 1 parroquia, 1 hospital. Situada entre cerros, a orilla del rio Henares, en la entrada

de tres veces abundantemente regadas con las aguas de un arroyo que pasa por la población. Tiene además una fuente de agua tan fría en el verano que parece de nieve. A la parte del N. tiene otro arroyo que nace en su término de las fuentes y manantiales de sus cerros cubiertos de olivos y viñas. Produce trigo, ceb., avena, cáñamo, vino, aceite y toda clase de legumbres. Es sensible que los vecinos vayan destruyendo por error ó por ignorancia las muchas arboledas de álamos negros ú olmos que allí había, porque es incalculable el perjuicio que hacen á su clima y á sus futuras cosechas. Industria; fabrica de lienzos con 7 telares. Dista 1 legua de la cabeza de partido, y 4 E. de la capital. Contr. 466 rs. 17 mrs.

MORATINOS, V. S. de España, provincia de Palencia, partido de Campos, obispado de Leon. A. O., 22 vecinos, 87 hab., 1 parr., 1 pósito. En cuanto á su sit. y productos (*V. San Martin de la Fuente*). Dista 8 leguas de la capital. Contr. 1,039 rs. 3 mrs.

MORATONES, Coto redondo S. de España, provincia de Zamora, partido de Mombuey.

MORATONES DE VIDRIALES, L. S. de España, provincia de Valladolid, part. de Bnavente, obispado de Astorga. A. P., 37 vecinos, 148 habitantes, 1 parroquia, un pósito. Su situacion y productos son los mismos que los de Quintanilla de Urz (*V.*). Contribuye 612 rs. 25 mrs. Derechos enag. 320 rs.

MORAZA, L. S. de España, provincia de Burgos, partido de Miranda de Ebro, condado de Treviño, obisp. de Calahorra. R. P., 16 vecinos, 67 habitantes, 1 parr. Situado en los confines meridionales del condado de Treviño; limítando con los pueblos de Traverero, San Martinzar, Zumente y Peña Cerrada. Para su situacion y productos (*V. el art. Treviño*). Dista 18 leg. de la capital. Contribuye con el condado.

MORCELLE (SAN JULIAN DE), Felig. S. de España en Galicia, provincia y obispado de Lugo, jurisdiccion de Torés. J. O., 71 vecinos, 359 habitantes, 1 parroquia que se compone de la aldea Cormes. Contribuye 437 rs. 8 mrs.

MORCILLO, Aldea, S. de Esp., provincia de Extremadura, partido de Caceres; obisp. y jurisdiccion de Coria. A. P., 86 vecinos, 392 habitantes, 1 parroquia, un

pósito. Dista 25 leguas de la capital y 2 de Coria. Contribuye 1,498 rs.

MORCILLOS Y JARALES, Granja E. de España, provincia de la Mancha, part. de Alcaraz, término de Munera.

MORCIN, Concejo red. de España, provincia de Asturias, obispado de Oviedo; 480 vecinos, 2,405 hab. en todo el concejo. Se gobierna por 2 jueces del estado noble, 10 regidores y demas oficiales de justicia, y celebran sus juntas en la Pola de Costanduello, capital del concejo, situada en la parroquia de Santa Eulalia y anejo de San Esteban, y tiene facultad para celebrar un mercado los miércoles. Gozan los vecinos de este concejo de tercera parte de voto en la junta general de la provincia. Situada en terreno agrio, sumamente quebrado y montuoso, á la falda E. de la gran montaña de las Andruas y monte Aramo. Linda por N. con los concejos de la Ribera de arriba y Santo Adriano, por S. con los de Riosa y Lena, por E. con este mismo y con el ya dicho de la Ribera, y por O. con el de Quirós, y ocupa una superficie de terreno en que se hallan 5 feligresías con sus iglesias parroquiales y 2 hijuelas ó anejos, á saber: Santa Eulalia, San Esteban, aldea, San Sebastian, Piñera (la), Foz (la), Argame, aldea, y Penarudes, coto.

En los confines de este concejo con Riosa se halla el monte Monsagro. Tiene al E. y en su falda la parroquia de la Foz, al N. la de Santa Eulalia, al S. la de Riosa, al O. la de San Sebastian, y á este mismo viento el monte Aramo, que tambien llaman de las Andruas, del cual es una ramificacion, y se comunica con él por un collado que sirve de término divisorio entre Riosa y Morcin, de suerte que este concejo viene á estar al E. y N. del Monsagro y al E. de las Andruas, por cuyo motivo sus pequeños valles, ó mejor diriamos cañales y barrancos, son muy sombríos, tristes y desapacibles. La basa de esta Peña, que así se puede llamar, tiene 1 legua de circunferencia y  $\frac{1}{2}$  de elevacion. El monte es tan agrio por todas partes que pocos lo pueden subir, salvo los del pais, y estos con sumo trabajo y haciendo curvas y movimientos tortuosos y espirales. Su cima se estiende  $\frac{1}{2}$  leg., donde hay un hermoso valle fecundo en saludables y sazoadas yerbas, y poblada de majadas de pastores que apacientan allí sus ganados. Se conservan todavia en este valle dos

antuarios, el de Santa Maria Magdalena y la basilica de Santa Catalina. La industria de los vecinos del concejo es la agricultura, cria y trafico de ganado, cultivan y cogen casi de todos los frutos comunes en Asturias. Los principales son escanda, maiz, habas, castañas, avellanas, nuez y yerba para el ganado, y en corta cantidad; pera, manzana, higos cerezas, nisos, cera, miel, lana y lino. Sin embargo la cosecha de granos es muy escasa y no alcanza a proveer a las necesidades de la poblacion, porque el terreno solamente es corto sino desigual y muy quebrado y montañoso: su mayor parte sembrada de riscos y peñascos no es susceptible de cultivo, solo se pueden beneficiar algunos pequeños valles, ó por mejor decir barrancos y cañadas formadas entre los montes. Tiene este concejo, sin incluir el coto de Penelures, 24,411 dias de buey, de ellos 5,643 destinados a sembradura, 4,036 de prados, 300 de tierras cercadas para pastos, 634 de castaños, 14 de avellanos, 108 de robles, 6,000 de peñas y puertos y 7,676 de matorrales y tierra inculta y montañosa. De que se sigue que la tierra destinada a granos no llega a una cuarta parte del distrito, y que la inculta y montañosa excede mas de un duplo de la superficie total del concejo. Sin embargo estos naturales sacan el partido posible de un pais tan ingrato. Con la abundante yerba de sus prados que cultivan con esmero, y con los excelentes pastos de los puertos mantienen ganado de todas especies, señaladamente vacuno y de cerda, que casi es el principal fondo de esta poblacion, con cuyos esquimos y utilidades cubren la escasez de granos que regularmente padecen. Se ha calculado que los vecinos de Morcin mantienen 2,400 cabezas de ganado vacuno y no mucho menor número de reses de cerda. Tales son las ventajas que les proporcionan sus puertos y montes. Los principales son el Monsagro, de que ya hicimos mencion, y el de las Andruas ó Aramo. En aquel se halla un mineral de almazarron y dos de carbon de piedra, uno en término y no muy lejos de la iglesia parroquial de la Foz, y otro en el sitio del Quarberi, feligresia de San Sebastian, los cuales se benefician por los vecinos inmediatos, pero en muy corta cantidad, para alguna fragua ó para hacer cal y beneficiar con ella las tierras. Tambien se advierten señales de la existencia de otros fosiles de esta especie

que convendria descubrir y fomentar. Hubo en lo antiguo mineral de hierro en términos del lugar de Argame, con vestigios de haberse beneficiado. Hoy apenas se conoce y muy pocos lo saben.

La montaña de las Andruas y monte Aramo, es de las mas elevadas de Asturias entre las de segundo órden. La falda que mira á Morcin, y corresponde á su término, tiene 1 legua comun de subida, no muy pendiente, y en lo alto se forman muchas cañadas de bellos pastos: como al medio del monte, en el sitio ó término que llaman de la Fonfria, se halla una fuente muy abundante, cuya extraordinaria frialdad hace saltar los vasos y botellas que se introducen en ella. Es notable el pozo de nieve que se encuentra en lo mas alto del monte, y sitio que dicen del Gamonal, donde se forma un barranco á manera de embudo, en cuyo fondo hay un brocal de dos varas de ancho, el cual sirve de boca á un pozo todo de peña viva, que en tiempo de invierno se llena de nieve á impulso de los vientos y torbellinos: obra de la naturaleza, y en que ninguna parte ha tenido ni el artificio ni la industria humana. Jamas se ha visto el fin de este pozo aunque en años escasos se ha llegado á profundizar hasta 30 y mas varas, á pesar de su tirse de él Oviedo, Avilés, Gijon y todos los pueblos de la comarca. Crianse en estos montes con gran pujanza y lozania, robles, hayas, fresnos y espinetas de varias especies, tejos, abedules que aqui llaman abedeiros, mimbreras y sauces de diferentes clases, tejales que algunos dicen tizas, y gran variedad de arbustos, el acbo, enebro y aulaga, conocida en el pais con el nombre de argoma. Abunda el helecho, y es infinita la variedad de yerbas medicinales, buscadas frecuentemente por los botanicos. No falta caza de perdices, chochas ó arceas, palomas torcaces y algunas liebres; de animales montañeses, hay raposas, tejones, garduñas, algunos gatos monteses, lobos comunes y cervales, cuyas pieles, por sus manchas, se parecen mucho á las del tigre. El rio Lena que atraviesa el concejo de este nombre, toca en el de Morcin y va lamiendo su estrechidad E. por espacio de  $\frac{1}{2}$  legua, corriendo de N. á S. y dejándolo casi todo a la izquierda. Al salir de la parroquia de la Foz, entra en la de Sta. Eulalia, y haciendo una curva corre por las inmediaciones

de la iglesia parroquial que deja á la izquierda, y por las del barrio de Partialler á la derecha, y siguiendo su curso por la misma feligresía entra en la de Argame, y por la derecha de este lugar, poco mas adelante sale del concejo. Los muchos arroyos y regatas del monte Aramo llegan á dar nacimiento á dos riachuelos, uno llamado de Riosa, por atravesar este concejo, y entrando en el de Morcin y su parroquia de la Foz corre por la derecha de la iglesia y por entre los lugares de Arriba y de Abajo, luego por medio de Entrefoces y Pradiguin, y mas adelante junto á Porriman que deja á la derecha, se pierde en el Lena. Otro se llama de Morcin porque muere y nace en su término; desciende por las parroquias de San Sebastian y Piñera, entra en la de Santa Eulalia, baña la falda boreal del Monsagro, atraviesa por entre la iglesia y barrio Pulgarin, y se pierde luego en el de Lena, al frente de Partialler. Ambos corren de E. á O. por espacio de 1 legua, y sirven principalmente para sostener los muchos molinos harineros que tienen aqui los pueblos: artefactos tan sencillos que 4 vecinos en poco tiempo construyen uno que solo sirve para sus dueños y amigos. Todos los tres rios abundan de truchas y anguiletas, y en el grande que se pasa en barca se cogen algunos salmones y lampreas despues de pasada la estacion de esta pesca, á causa de hallarse á 7 leguas de distancia del Océano. Dista 1½ legua al S. S. O. de la ciudad de Oviedo.

MORCOZIN, L. de España, provincia de Asturias, concejo de Salas; 15 vecinos, 63 hab., parroquia de Doriga (*Véase*).

MORQUERA (LA), L. S. de España, provincia de Burgos, partido de Aranda de Duero, tierra de San Esteban. A. P., 56 vecinos, 246 habitantes, 1 parroquia. Para su situacion y productos (*V. Torremocha*). Está en los confines del arciprestazgo de San Esteban, y el obispado de Sigüenza, y sus pueblos inmediatos son Piquera, Torremocha, Quintana Rubias de arriba y de abajo, y los despoblados de San Juan de Atauta y Sautuid. Dist. 23 leguas de la cap. Contr. con la comunida l de San Esteban.

MOREDA, Jurisdiccion S. de España en Galicia, provincia y obispado de Lugo. Se compone esta jurisdiccion de 24 feligresías, á saber: San Roman de Acelle, San Pedro de Cauaval, Santiago y San Feliz

de Cangas, Santiago y San Vicente de Castillones, San Vicente de Deade, S. Esteban de Espasantes, Santa Maria de Ferreira, S. Lorenzo de Fion, Sta. Eulalia de Licin, San Esteban de Mato, San Salvador y San Roman de Moreda, San Martin de Pantón, S. Andres de Riberas de Miño, S. Andres de Sequin, San Julian de Serode, Santa Maria de Seteventos, Santa Maria de Sios, Santa Eulalia de Tuiriz, San Martin de Tribas, San Ciprian de Vilamele, y Sta. Maria de Villauscura, en cuyos respectivos artículos puede verse su poblacion, situacion, productos, industria y contribucion. Dista 9 leguas de la capital, y 17 de Santiago.

MOREDA, V. S. de España, provincia de Granada, part. y obispado de Guadix. A. O., 140 vecinos, 660 habitantes, incluidos dos cortijos de su jurisdiccion, una parr. que tiene por anejos á Laborcillas y Gobernador, un pósito. Sit. sobre una altura de poca elevacion, toda rodeada de tierras de labor: poca agua, pero muy buena, clima saludable y benigno. Produce ganado lanar, trigo, cebada, cent., garbanzos y guijas. Industria: arrier. de granos para Granada. A 1 legua pasa el arroyo de la villa de Guelago, y á 3 el rio Fardes. Tiene al E. los cortijos de las Laborcillas y el de Fonceca, al O. el de la Goleta, jurisdiccion de Granada, al N. el de Inquisidores, y el de Arias, jurisdiccion de Guadix. Dist. 8 leg. de la cap. Contr. 3,585 rs. 3 mrs.

MOREDA, V. de España, provincia de Alava, hermandad de la Guardia, obisp. de Calahorra, y su vicariato y arciprestazgo de Viana; su ayuntamiento consta de un alcalde ordinario, teniente, regidor, procurador síndico general, mayordomo ó tesorero y agüimensor, todos del estado noble, y otro regidor del general. Tiene 90 vecinos, 448 habitantes, 1 parroquia. Sit. á ½ legua hácia O. de Viana, y 2 y ½ de la villa de la Guardia, de quien fue aldea hasta el año de 1666, en que se hizo villa despues de haber seguido contra ella un pleito muy reñido. Conf. por N. con Yécora, por S. con Logroño, por E. con Labraza y Barriobusto, y por O. con Lanciego. Tiene un maestro de escuela, y en uno de los tres barrios separa los y distintos entre sí, de que se compone la poblacion, hay un molharinero. Produce trigo, cebada, avena, vino y aceite. Es patria del ilustrísimo señor

don Eduardo Maria Saenz de la Guardia, obispo actual de Huesca.

MOREDA, L. Ecl. de España, prov. de Leon, partido de Ponferrada, abad. de Espinareda, obispado de Astorga. A. P., 47 vecinos, 175 habitantes, 1 parroquia. Sit. al O. de San Martin en la mitad de la subida de la montaña que llega hasta Lumeras, y al E. del valle de Ancares. Prod. trigo, centeno, cebada, garbanzos, algun vino flojo, yerbas y ganado. Abunda de frutas, y pesca del rio Ancares que corre al E. En las montañas que rodean al valle de Finolledo crece la yerba que llaman del muerto, muy útil contra el mal de cáncer. Dist. 4 leguas de la cabeza de part. Contr. 352 rs. 14 mrs. Derec. enag. 57 rs. 12 mrs.

MOREDA, Ald. R. y Ord. de España en Galicia, provincia de Lugo, jurisdiccion de Caurel. Es una de las que componen la parroquia de Seoane (*Véase*).

MOREDA (SAN MARTIN DE), Parroquia de España, provincia de Asturias, concejo de Alber, obispado de Oviedo, arcedianato de Gordon; 130 vecinos, 636 habitantes, 1 iglesia parroquial y 1 ermita (*V. el concejo*). Se compone esta parroquia de las aldeas de Aguenza y Caborana. Prod. escanda, maíz, castañas, habas blancas, negras, arbejas, avellanas, nueces y cria de ganado lanar, Contr. 1,182 rs. 26 mrs.

MOREDA (SAN ROMAN DE), Feligresía S. de España en Galicia, provincia y obisp. de Lugo, jurisdiccion de Moreda. J. O., 37 vecinos, 182 habitantes, 1 parroquia que comprende las aldeas de Lama, Paderne, Palmelle, Outeiro y Viñes *V. Manente*, y el articulo Monforte, de donde dista hora y  $\frac{1}{2}$  O. Hay en esta jurisdiccion 24 telares, en que se fabrican sobre 2,300 varas de lienzo, 3,000 de estopa, y mas de 1,200 de Picote. Contr. 1,951 reales, 16 mrs. Derechos enag. 346 rs. 17 mrs.

MOREDA (SAN SALVADOR), Feligresía S. de España en Galicia, provincia y obisp. de Lugo, jurisdiccion de Moreda. J. O., 79 vecinos, 400 habitantes, 1 parroquia que comprende las aldeas de Broza, Bazelares, Ciudad, Cabanas, Campos, Castro, Fonteca, Lagoa, Peroja, Pacios, Riqueiro, Outeiro y Vilanova (*V. Manente y el art. Monforte de donde dista hora y  $\frac{1}{2}$  O.*). Contribuye 2,992 rs. 32 mrs.

MOREDA (SANTA MARIA), Feligresía y Coto Redondo S. de España en Galicia,

provincia y obispado de Lugo, cabeza de jurisdiccion de su nombre, juez del coto; 64 vecinos, 318 habitantes, 1 parroquia que se compone de las aldeas Moreda de abajo, Muñas, Ramil y Soaz (*V. San Lorenzo de Gondalfe*). Dist. 7 leguas de la capital, y 13 de Santiago. Contr. 1,095 rs. 21 mrs.

MOREDA DE ABAJO, Ald. S. de España en Galicia, provincia y obispado de Lugo, jurisdiccion de Moreda, y una de las que componen la parroquia de Sta. Maria de Moreda (*Véase*).

MOREDO, L. de España, provincia de Asturias, concejo de Castropol; 6 vecinos, 29 habitantes, parroquia de San Esteban de Pianton (*Véase*).

MOREDO, Aldea S. de Esp. en Galicia, provincia y obispado de Lugo, jurisdiccion de Somoza mayor de Lemos. Es una de las que componen la parroquia de Sta. Maria de Tuimil (*Véase*).

MOREDO (SANTA MARIA), Feligresía y coto redondo Ecl. de España en Galicia, provincia de Lugo, jurisdic. de su nombre. J. O., 32 vecinos, 158 habitantes, 1 parroq. compuesta de las aldeas Casaca, Mino Freijeiro, Castro, Vilarino, San Fiz, Souto, Picon y el coto de Goyas. Situada cerca del monte de Corno de Boy, lindando con las parroq. de Merlán, Felpos, Maceda, San Vicente de la Ulloa, Ribeira y San Jorge de Aguas Santas. Sus productos son iguales á los de Merlán (*Véase*). Dista 4 leguas de la capital y 11 de Santiago. Contr. 547 rs. 12 maravedises.

MOREIRA, Aldea S. de Esp. en Galicia, provincia y obispado de Lugo, jurisdiccion de Chantada. Es una de las que componen la parroquia do Mato (*Véase*).

MOREIRA, Aldea R. de Esp. en Galicia, provincia y obispado de Lugo, jurisdiccion de Ulloa. Esta aldea forma parte de la parroquia de Vidouredo (*Véase*).

MOREIRA, Aldea S. de Esp. en Galicia, provincia de Lugo, jurisdiccion de Buron. Es una de las que componen la parroquia de Santa Maria de Lamas (*Véase*).

MOREIRA, Aldea S. de Esp. en Galicia, provincia de Lugo, jurisdic. de Cervantes. Es una de las que componen la parroquia de Donis (*Véase*).

MOREIRA, Aldea S. de Esp. en Galicia, provincia y obispado de Tuy, jurisdiccion de Sotomayor. Es una de las que componen la villa capital de la jurisdiccion (*Véase*).

**MOREIRA** (SAN MARTIN DE), Felig. S. de España en Galicia, provincia y obispado de Tuy, jurisdicción de Salvatierra. J. O., 156 vecinos, 720 habitantes, 1 parroquia. *V. Angoares, San Pedro de, y el artículo Ribarteme Santiago, donde se hallará su situación y productos*, como tambien en el de Salvatierra, jurisdicción. Feria de ganado vacuno el 4 de cada mes. Dista 4 leg. de la capital y 16 de Santiago. Contribuye 9,591 rs. 11 mrs.

**MOREIRA** (SAN MIGUEL DE), Felig. Ecl. de España en Galicia, prov. y arzobispado de Santiago, jurisdic. de Tabeyros. J. O., 100 vecinos, 515 habitantes, 1 parroquia. Su situación y productos se hallarán en el artículo Paraella Santa Maria, y Riveira. Contribuye 2,600 rs.

**MOREYRA** (SANTA MARIA), Feligr. y Got. Ab. y S. de España en Galicia, prov. y obispado de Lugo, jurisdicción de Aday. A. O. y 1 Mer.; 41 vecinos, 205 habitantes, 1 parr., compuesta de las aldeas de Vilar de Cas, Nadela y casa de Monte. Contr. 370 rs. 19 mrs. Derechos enagenados 46 reales mrs.

**MOREIRAS**, Ald. de España en Galicia, provincia y obispado de Lugo, jurisdicción de Recelle. Es una de las que componen la parroquia de San Pedro de Recelle (*Véase*).

**MOREYRAS** (SAN JUAN), Felig. S. de España en Galicia, provincia y obispado de Orense, jurisdicción de Pereyro de Aguiar. J. O., 72 vecinos, 341 habitantes, 1 parroq. Produce centeno, maiz y castañas. Contribuye 680 rs.

**MOREYRAS** (SAN MARTIN), Felig. S. de España en Galicia, provincia y obispado de Orense, jurisdic. de Pereyro de Aguiar. J. O., 46 vecinos, 241 habitantes, 1 parroq. Contribuye 360 rs.

**MOREYRAS** (SAN PEDRO), Felig. E. de España en Galicia, provincia y obispado de Orense, jurisdicción de su nombre. J. O., 183 vecinos, 1,036 habitantes, 1 parroquia. Su situación y productos se hallaran en el artículo Piñor (*Véase*). Está á 1 legua O. de Orense, y 14 de Santiago. Contribuye 7,154 reales.

**MOREYRAS** (DAS) SANTA MARIA DE FERROY, Felig. Ab. de España en Galicia, provincia, obispado y jurisdicción de Lugo, Merino; 39 vecinos, 200 habitantes, 1 parr., que se compone de las aldeas de Agra, Arriba y Nogueiras.

**MOREYRAS** (SANTA MARIA DE), Felig. S. de España en Galicia, provincia y obisp. de Orense, jurisdicción de Orcellon. J. O., 100 vecinos, 464 habitantes, 1 parroquia. Contribuye 1,000 rs.

**MOREYRAS** (SANTA MARTA DE), Felig. S. de España en Galicia, provincia y obispado de Orense, jurisdic. de Pereyro de Aguiar. J. O., 165 vecinos, 751 habitantes; 1 parroquia (*Véase Cobas das San Ciprian*). Contribuye 1,788 rs.

**MOREYRAS** (SANTO TOMÉ), Felig. S. de España en Galicia, provincia y obispado de Orense, jurisdicción de Ginzo de Limia. J. O., 36 vecinos, 169 habitantes, 1 parroq. que tiene por anejo á Santiago de Garabelos (*Véase*). Situada en la parte alta del valle. Confina por N. con Paredes, por O. con Laróa, por S. con Faramontaos, y por E. con Pardieiros y Lobaces (*Véase Limia*). Produce centeno y patatas. Contr. 652 rs.

**MORELL**, L. S. de España, provincia de Cataluña, corregimiento y obispado de Tarragona. A. O., 122 vecinos, 610 habit., 1 parroquia. Situado cerca del rio Francolí; terreno llano. Conf. por el E. con Hospitals, por el S. con Puigdelfi y Masfumet, por O. con Tamañil y Villalonga, y por el N. con este último y Hospitals. Prod. trigo, cebada, vino, aceite y algarrobas. Industria: hilados y aguardiente. Dista 22 horas de Barcelona, y  $\frac{2}{3}$  de Tarragona. Contribuye 5,660 rs. 28 mrs.

**MORELLA**, Partido de España, prov. de Valencia. Consta de 65 pueblos, á saber: 32 villas y 33 lugares, cuyos vecindarios se verán en sus respectivos artículos. Se estiende por tierras amontonadas en colinas, ó que forman las faldas de los montes y cerros, esparcidos desde la Belluga hasta la Pobleta de Alcolea, esto es, mas de 8 hor. de S. á N., y muy cerca de 5 de E. á O., entre los términos de Vallibona y Forcall. Estas distancias se cuentan por cuestas y rodeos, porque la verdadera, en línea recta, es mucho mas corta. Todo es montuoso, principalmente en los confines de Aragon; se respira un aire puro, pero frio; los calores, lejos de incomodar en aquellas alturas, se desean; no hay viñas, olivos ni garrofas; granos, bellotas y ganados son los únicos frutos del pais. Hay pocas llanuras, y solo merece atención la hermosa vega, conocida con el nombre de Moll, que está al S. de la villa y á  $\frac{2}{3}$  de distancia. Nadie

se puede imaginar que en una altura tan considerable, rodeada de montes calizos, se encuentre la multitud de campos cultivados que se observan en aquella llanura de leg.; pero menos aun el hallar manantiales tan frecuentes y abundantes para su recreo, que reunidos formen la masa de aguas que se precipita en el rio Caldés. En años lluviosos se carga la atmósfera de humedades y nieblas que se oponen á la fecundacion de los granos. Eran en otros tiempos mas contingentes las cosechas, cuando los dueños de aquel recinto tenian un grande estanque para su recreo, del cual se conserva aun el paredon en arco. Consultaron mejor sus intereses, dieron curso á las aguas, y lograron despues cosechas mas seguras. Los campos que abundan en manantiales se destinan á prados, formando en ellos estrechos canales, por donde filtra y corre el agua; los otros sirven para trigos. La escasez de estiércol, lo destemplado de la atmósfera, y la falta de brazos son la causa de que estos campos y los del térm. de Morella descansan un año entero, despues de haber dado la cosecha. No se ve en estas tierras aquel cuidado que caracteriza al labrador valenciano: los trigos se ven muchas veces sofocados por la multitud de plantas que nacieron y se perpetúan: la llamada vulgarmente cugula, la rabaniza y otras dominan en los campos. Se descuidan los labradores, porque cultivan mas tierras que las que pueden; se contentan con dar una ó dos rejas, y desde que sembraron los campos se puede decir que los abandonan á su suerte. La falta de propiedad en el cultivador, y el ser dueños de la tierra hombres hacendados, que procuran aumentar sus rentas aumentando el arriendo, se opone á la poblacion, y á la riqueza que podian crecer mucho. Contribuye 571,244 rs.

MORELLA (BISGARRI), V. R. de Esp., provincia de Valencia, obispado de Tortosa, cabeza del partido de su nombre. Gobernador militar y político y A. M. de primera clase. Es cabeza de arciprestazgo con vicaria foránea, subdelegacion de policia, administracion subalterna de loterias, 1,188 vec., 6,052 habitantes, 3 parroquias, 2 conventos de frailes, 1 de monjas, 2 hospitales, un pósito, caja de correos. El nombre de esta villa es de origen arábigo. Hay en ella inscripciones y otras antigüedades romanas, y se halla situada á la mitad de un cerro in-

mediato á otros, en cuya cumbre se halla el castillo de su nombre con una fuente en su plaza: la subida á la villa es por largas cuestas, y en las raices y profundidad de este cerro se ven alames y algunas moreras. Las calles estan todas empedradas, y los edificios en anfiteatro; ocupan estos la parte meridional del monte, y se estiende al E. y O., formando calles en arcos y semicírculos, los cuales disminuyen de diametro á medida que estan mas elevados, dejando casi horizontales las calles circulares, y muy pendientes las otras que las cruzan de alto á bajo. Los edificios no anuncian las comodidades que encierran. Hay muchos de los nobles y ricos del lugar, cuyo interior está bien repartido y adornado; los otros de la gente comun tienen lo necesario. Es Morella uno de los mayores pueblos del N. de la provincia, sano, frio y bastante provisto; logra aguas excelentes que le llegan por el largo acueducto sostenido por una serie de elevados arcos y murallas. Su castillo es importante por estar en los confines de Aragon y Valencia. De lo alto se registra una larga estension de montes y de picos; se ven las raices profundas del monte que lo sostiene, casi separados de los inmediatos; descúbrense en fin una multitud de cerros y de lomas por lo comun cultivadas, y varias plantas. En las cercanias de la villa hay preciosas fuentes; pero nacen en sitios tan profundos que apenas se pueden aprovechar. Sobresalen entre otras la del pocito de San Lázaro al N., y al S. la llamada Gaspachera. Tiene su origen esta en el barranco ó bien bosque del Avellanar, á 6 hor. de la villa; es abundante, fria y de una pureza y bondad superior; se pierde en el barranco y entra luego en el riachuelo de esta villa. Es bosque muy ameno y abundante en yerbas y plantas medicinales. En su término principian dos rios pequeños que son el Bergantes y Chiva; ambos corren de E. á O. para unirse en las inmediaciones del Forcall. El Bergantes ó de Morella empieza al N. del collado de Vallivana, recibe las aguas de la fuente Gaspachera y otras, y sigue entre montes por espacio de 2 horas hasta el Forcall. Ordinariamente escasean sus aguas; pero se aumentan sin medida en las tempestades, y entonces se precipita con violencia y trastorna ó destruye cuanto se le pone delante. El de Chiva tiene su origen junto al Peyron de San Márcos, baja con

pocas aguas por espacio de 2 horas hasta la aldea de quien tomó su nombre, recibe allí la copiosa fuente del Roser, y sigue despues entre montes hasta encontrar el rio del Forcall. Produce el término de Morella trigo, cebada, avena, patatas, bellotas y frutas. Los vecinos se dedican á la agricultura y á los telares de tejidos de lana y tintes de todos colores; las mugeres y ninas se emplean en el hilado, las que no quieren servirse del torno, máquina de poco costo y grande utilidad, y prefieren la rueca, porque con esta al cinto salen y entran en esa con mas facilidad. Se cria ganado, y los pastos de sus montes son abundantes. Su término se estiende, como ya hemos dicho, desde la Belluga hasta la Pobleta de Alcolea, esto es, mas de 8 horas de S. á N. y muy cerca de 5 de E. á O., entre los términos de Vallibona y Forcall. Estas distancias se cuentan por cuestras y rodeos, porque la verdadera en linea recta es mucho mas corta. Es patria de Pedro Jacobo Estévez, llamado vulgarmente *Jayme*, célebre médico del siglo XVI, autor y traductor de diferentes obras médico-quirúrgicas. Dista 24 leguas de la capital y 9 horas de San Mateo. Contribuye 81,402 rs.

**MORENA**, Despoblado S. de España, provincia de Córdoba.

**MORENGLOS**, L. S. de España, prov. de Guadalajara, part. de Sigüenza, tierra de Paredes de Sigüenza. A. P., 7 vecinos, 32 habitantes, 1 parroquia. Situado en los confines orientales de esta provincia con la de Sofía, lindando con los pueblos de Cercadillo, Marazobel y Tor del Rabano. Produce trigo, cebada, avena y ganado lanar. Dista 4 leg. de la cabeza de partido. Contr. 94 rs. 10 mrs.

**MORENILLA**, Ald. R. de España, provincia de Guadalajara, partido y obispado de Sigüenza, Sexma del Pedregal. Reg. P., 42 vecinos, 200 habitantes, 1 parroquia, 1 ermita. Situada á la falda de una pequeña eminencia dominada por el S., á cuya frente hay otra que sigue casi en circunferencia, dejando en su centro una vega pequeña pero fértil. Confina por E. con término del Pobo, por S. con Anguela, por O. con Castelar y por N. con Hombrados. Produce montes de encina y marojos, buenos pastos, ganado lanar estante de buena calidad, de que hay unos 600 corleros de cria y 20 becerros; 1,500 faegas de trigo, 250 de cebada, 100 de

avena, garbanzos, guisantes, yerros y alguna hortaliza (*Véase Chera*). Pasa por su término el rio Gallo, sin que sus aguas sean de ninguna utilidad. Industria: un molino harinero. Dista 14 leguas de la cabeza de partido. Contribuye con la Sexma.

**MORENOS**, Aldea R. de España, provincia, obisp. y partido de Córdoba; A. P.: su poblacion está incorporada con Fuente Ovejuna.

**MORENS**, Aldea de España, provincia de Aragon, partido de Benavarre, obisp. de Barbastro. Situada á la margen izquierda del rio Isabena, en terreno montuoso, lindando con términos de Calvera y Castrosit. Produce pocos granos, pastos y ganados. Dista 6 leguas de Benavarre.

**MORENTAN**, Cot. Red. S. de España en Galicia, provincia de Lugo, jurisdiccion de Goa y Santa Cristina, obisp. de Mondoñedo. Es uno de los que componen la parroquia de Sistallo (*Véase*).

**MORENTE**, V. S. de España, provincia y obispado de Córdoba, partido de Bujalance. A. O., 81 vecinos, 314 habitantes, 1 parroq., 1 ermita, y extramuros la iglesia de Nuestra Sra. del Valle-Rico. Situada á 6 leguas de la capital y  $\frac{3}{4}$  de la cabeza de partido, en terreno montuoso; solo hay una fuente construida el año de 1780, con un gran pilon que llaman la Alcabilla; pero hay muchos pozos de buena agua. Su término tiene 1 legua de circuito, y es fértil en trigo, cebada, maíz, aceite y alguna fruta y hortaliza. Los mas de sus habitantes son labradores, aunque hay muchos dados á la arriería. Contribuye 6,608 rs. 30 mrs.

**MORENTI**, L. de España, provincia de Asturias, concejo de Oviedo, 15 vecinos, 73 habitantes, parroquia de San Esteban de las Cruces (*Véase este art.*).

**MORENTIN**, L. de España, provincia de Navarra, valle y arciprestazgo de la Solana, tercer partido de la merind. de Estella, diócesis de Pamplona 93 vecinos, 458 hab., 1 parroquia servida por un abad y 2 beneficiados, 2 ermitas en el término comunero de la villa de Dicastillo. Situado parte en alto y parte en llano, á distancia de 1 legua de Estella, que tiene ambas jurisdicciones en el pueblo, bien que los vecinos eligen 2 jurados ó regidores para las cosas menores. Confina por N. con Muniaín, por O. con los términos de Dicastillo, por S. con la misma villa, y por E. con el Ega y bosque



de Baigorri. Hay monte que surte de leña al pueblo: abunda de granos, vino y aceite.

MORERA, Gr. S. de España, provincia de la Mancha, partido de Alcaraz, término de Bienservida.

MORERA (LA), V. R. de España, provincia de Extremadura, partido y obispado de Badajoz. A. O., 150 vecinos, 687 hab., 1 parroquia, 2 ermitas, 1 pósito. Situada á  $\frac{3}{4}$  legua O. de Jerez de los Caballeros, adonde se va por un camino muy pantanoso en invierno. Confina con Salvatierra y Nogales. Produce trigo, cebada, centeno y algun aceite: dehesas de pasto y ganados. Dista 8 leguas S. E. de la capital. Contribuye 2,655 reales 15 mrs. Derec. enag. 1,353 rs 11 mrs.

MORERA, (LA), L. Ab. y Ecl. de Esp., provincia de Cataluña, subdelegacion de Montblanch, obisp. de Tarragona, prior. de Escala Dei. A. O., 90 vecinos, 447 hab., 1 parroquia. Situado al pie de la montaña Monsan. Confina por el E. con Cornudella y Poboleda, por el S. con este último y Tarraja, por O. con Vilella alta, y por el N. con Ull de molins. En su término se halla el célebre monasterio de Cartujos de Escaladei, situado en un hondo rodeado todo de bosques y barrancos, en terreno áspero y quebrado. Produce trigo, legumbres, vino y aceite. Dista 32 horas de Barcelona y 10 de Montblanch. Contr. 4,956 rs. 27 mrs.

MORERAS, Desp. Ord. de España, provincia y obispado de Salamanca, exento de la jurisdiccion de partido. 1 vecino, 5 habitantes. Pertenece al condado de Ledesma. (Véase). Se halla en el declive de una ladera, rodeado de monte, á 9 leguas de la cap.;  $1\frac{1}{2}$  N. E. de Ledesma y al N. de Martarranas. Prod. bellota, pastos y poco trigo.

MORERUELA, L. S. de España, prov. de Zamora, partido de Tavera, obispado de Astorga. A. P., 66 vecinos, 367 habitantes, 1 parroquia. Situado en una hermosa llanura al O. del rio Esla, y linda su término por el E. y S. con la dehesa de Misleo, á distancia de una legua, poblada de encinas y con buenos pastos, lo mismo que la de Quintanilla, comprendida en su término á distancia de 1 y  $\frac{1}{2}$  legua con un caserío. Produce trigo, centeno, legumbres, mucho garbanzo, y sus habitantes crían mucho ganado vacuno, lanar, cabrio, pavos y otras aves domésticas. En la referida dehesa de Misleo esta la barca del Esla, con una venta y 1 caserío al paso. Dista 8 leguas de la cap.

Contr. 695 rs. 6 mrs. Derec. enag. 141 reales 4 maravedises.

MORERUELA DE INFANZONES, L. R. de España, prov. y obisp. de Zamora, partido de los lugares del Pan. A. P., 53 vecinos, 169 habitantes, 1 parr., 1 pósito. Situado á 3 leguas y  $\frac{1}{2}$  de la capital, cerca del arroyo Salado que desagua en el rio Valderaducy, en la carretera que conduce desde Zamora á Villafafilla, lindando con los pueblos de Piedrahita, Torres y Montamarta. Produce granos, ganados y pastos. Contr. 1,107 rs. 25 mrs.

MORERUELA DEL MIRÓ, Desp. R. de España, provincia de Zamora, partido de las villas del Pan.

MORES, V. S. de España, provincia de Aragón, partido de Calatayud, obispado de Tarazona. A. O., 127 vecinos, 569 hab., 1 parroquia, 1 castillo, 1 pósito. Situada en la margen derecha del Jalon, al pie de una colina, con una vega fértil que produce trigo, cáñamo, judias, melones, aceite, vino, zumaque, frutas y ganados. Industria: un molino harinero y otro de aceite. Confina con Sestrica, Purroy y Sabinán. Dista 3 leguas N. N. E. de la cabeza de partido y 11 de Zaragoza. Contribuye 7,159 rs. 14 mrs.

MORGA, (V. Meacauz de Morga, Señorio de Vizcaya).

MORGADANES (SANTIAGO DE), Felig. R. de España en Galicia, prov. y obispado de Tuy, jurisdiccion de Bayona. J. O., 334 vecinos, 1,426 habitantes, 1 parroq. Dista 3 leguas de la capital y 16 de Santiago. Contribuye 5,352 rs. 22 mrs. Derec. enagenados 1,032 rs. 18 mrs.

MORGADE, Aldea R. de España en Galicia, provincia de la Coruna, jurisdiccion de Bergantiños, arzobispado de Santiago. Es una de las que componen la parroquia de San Julian de Coiro. (Véase).

MORGADE, Aldea S. de España en Galicia, provincia de Lugo, jurisd. de Pinza, y una de las que componen la parroquia de San Salvador de la Pinza. (Véase).

MORGADE (SANTO TOMÉ DE), Felig. S. de España en Galicia, provincia y obispado de Orense, jurisdiccion de Torre de Portela de Limia. J. O., 80 vecinos, 340 habitantes, 1 parroquia que tiene por anejos á San Pedro de Boado y de Pena; 1 convento de frailes. Situada en terreno fértil y llano, con una laguna que abastece de todo género de pajaros, y cria buenas anguilas; en la

vega suele haber muchos lobos. Produce trigo, centeno, cebada, maiz, patat., lino, nabizas y legumbres. Contribuye 611 rs.

**MORGADO**, Aldea S. de España en Galicia, provincia y obispado de Lugo, jurisdicción de Moreda, y una de las que componen la parr. de Sta. Maria de Seteventos (*Véase*).

**MORGOVEJO**, L. S. de Esp., provincia y partido de Leon, concejo de Valde-rueda. A. O., 114 vecinos, 439 habit., 1 parroquia. Situado á orillas del rio Cea, cerca de su confluencia con el del Valle del Marques, lindando con términos de Caminayo y la Sota. Produce granos, legumbres, lino, pastos y ganados. Dista 11  $\frac{1}{2}$  leguas de la capital. Contribuye 1,783 rs. 31 mrs.

**MORIANA**, V. S. de España, provincia y arzobispado de Burgos, part. de Bureba. A. O., 24 vecinos, 97 habitantes, 1 parroq. Situada entre Pancorbo y Santa Gadea, en terreno montuoso. Produce granos, pastos y ganados. Dista 13  $\frac{1}{2}$  leguas de la capital. Contribuye 782 rs. 16 mrs. Derechos enag. 62 rs. 8 mrs.

**MORIANA**, Ald. de España, provincia de Asturias, concejo de Corvera, arciprestazgo de Gozon, de la parroq. de Cancienes (*V. este art.*).

**MORIELLO**, Despob. Ab. de España, provincia de Aragon, part. de Jaca. A. O.; pertenece al monasterio de San Juan de la Peña.

**MORILLA**, L. Ecl. de España, prov. de Aragon, part. de Barbastro, obispado de Lérida. A. O., 33 vecinos, 150 habitantes, 1 parroquia, 1 pósito. Su situacion y productos se hallarán en el art. Ilche (*Véase*). Dista 2  $\frac{1}{2}$  leguas de Barbastro. Contribuye 2,237 rs. 12 mrs.

**MORILLA DE LOS OTEROS**, L. S. de España, provincia de Leon, jurisdicción de Valencia de Don Juan. A. O., 24 vec., 90 habitantes, 1 parroquia. Dista 4  $\frac{1}{2}$  leguas de la capital. Contribuye 337 rs. 7 mrs. Derechos enagenados 76 rs. 9 mrs.

**MORILLAS**, Hermandad de España, prov. de Alava, cuadra de Vitoria, compuesta de las tres pequeñas villas de Subijana, Morillas y Ormijana, cuyos vecindarios se verán en sus respectivos artículos. Confina por el E. con Montequite, por S. con Anucita, Pobes, Arbigano y Basquiñuelas; por O. con el lugar de Escota, y por N. con los de Jocano, Ullibarri y Apri-

cano, extendiendo su jurisdicción  $\frac{1}{2}$  legua de N. a S., y  $\frac{1}{2}$  de E. á O. Consta su ayuntamiento de un alcal. le ordinario, un procurador general, dos regidores y un alguacil, en cuyos oficios alternan las tres villas y sus esta. los noble y general. Tienen estas villas montes de encinas y robles, donde se crian bueyes, yeguas y cerdos. El rio Bayas que corre por esta hermandad, provee á sus pueblos de truchas, anguilas, barbos, leyuas y zarbos. Su cosecha es de trigo, cebada, habas, maiz y toda suerte de legumbres.

**MORILLAS**, V. de España, provincia de Alava, hermandad del mismo nombre, obispado de Calahorra, vicaria y arciprestazgo de Cuartango; 25 vecinos, 121 habitantes, 1 parroquia, 1 ermita. Situada al O. con inclinacion al S., y á 3 leguas de distancia de la ciudad de Vitoria, en terreno eminente y escabroso. Confina por E. con Subijana, por S. con Pobes, Arbigano y Basquiñuelas; por O. con Ormijana, y por N. con Ullibarri. Para su gobierno, productos y demas (*Véase Morillas, hermandad*). En el privilegio del conde Fernan Gonzalez, llamado de los votos de San Millan, se hace mencion de esta villa con el nombre de Murielles. El célebre Sancho Íñiguez, gobernador y gefe militar de Alava y Nájera en el siglo XI, ascendiente de la familia de Mendoza y señores de Ayala y Llodio, murió violentamente en Morillas cerca del año 1070, como consta de una escritura de donacion al monasterio de S. Millan, otorgada por sus padres en la Era 1108 que cita Sandoval en la historia de dicho monasterio. Hubo sospechas y aun acusaron algunos á su hermano don Lope Íñiguez de aquel crimen; añaden que procuró vindicarse de esta acusacion por público desafio que mantuvo en Leon, quedando victorioso en la lid. Como quiera, Lope García de Salazar dice haber muerto aquel caballero de un saetazo en Subijana al querer apaciguar una discusion entre sus tropas, que retiraba de una expedicion contra los moros. En el siglo XII era fortaleza considerable que se reservó don Alonso VIII de Castilla, llamandola Moriellas, no obstante de quedar comprendida en los térm. señalados y demarcados á don Sancho, rey de Navarra, como consta del célebre instrumento de paz y concordia entre dichos reyes, otorgado en la Era de 1217, y publicado en el apéndice G.º de los

que enriquecen la Crónica de don Alonso VIII, escrita por el marques de Mondejar.

**MORILLAS** (SANTIAGO DE), Feligresía Ecl. de España en Galicia, provincia y arz. de Santiago, jurisdicción de Baños. J. O., 37 vecinos, 182 habitantes, 1 parroquia. Situada al pie del monte Montouto, cuyas vertientes van á parar al río Leres. Confina con las parroquias de Moimenta y San Isidro de Montes. Prod. maíz, lino, patatas, pastos y ganados. Contr. 410 rs.

**MORILLE**, L. R. de España, provincia, partido y obispado de Salamanca, cuarto de Peña de Rey. A. P., 103 vecinos, 347 habitantes, 1 parroquia. Sit. en terreno montuoso, lindando con Sau Pedro de Rozados, el Caloco y la Matilla. Produce granos, mucha bellota, pastos y ganados. Dist. 3 leguas de la capital. Contr. 2,093 reales 27 mrs.

**MORILLEJO**, V. S. de España, prov. y partido de Guadalajara. A. O., 157 vec., 703 habitantes, 1 parroquia. Sit. á 9 leguas de la capital. Confina con Peralveche, Villaescusa de Palosinos, Hocentejo y Valtablado del río. Produce trigo, cebada, avena, miel, cera, ganado lanar y cabrio. Dista 9 leguas de la capital. Contr. 2,198 rs. 32 mrs.

**MORILLO DE LIENA**, L. Ecl. de Esp., provincia de Aragón, partido de Benavarre, obispado de Lérida. A. O., 16 vecinos, 67 habitantes, 1 parroquia. Sit. en terreno de mala calidad y peor cultivo, á la orilla del río Esera, cercado de montes estériles. Produce algun trigo y judías, y cuando no escasea la lluvia, patatas y verduras. Conf. con Bacamorta, Navarri, Colladas, Campobuena y Esplugas. Dist. 6 leguas de Benavarre. Contr. 1,118 rs. 22 mrs.

**MORILLO DE MONCLUS**, L. Ecl. de España, provincia de Aragón, partido y obispado de Benavarre. A. O., 29 vecinos, 122 habitantes, 1 parroquia. Sit. entre dos riachuelos que desagan en el Cinca, junto al puente de Mediano y Arasanz, á muy corta distancia de Muro de Roda, y de iguales ó semejantes productos. Dista 7 leg. de Benavarre. Contr. 2,013 rs. 22 mrs.

**MORILLO DE TOU**, L. S. de Esp., provincia de Aragón, partido y obispado de Barbastro. A. O., 24 vecinos, 98 habitant., 1 pósito. Sit. cerca del río Bellos. Confina con los pueblos de Muro, Puyarruego y Bestue que esta del otro lado del río, en el valle de Puertolas, y sus prod. son en todo

semejantes á los de éste (*Véase*). Dista 8 leguas de Barbastro. Contr. 894 rs. 32 mrs.

**MORILLONES** (SAN PEDRO DE), Feligresía, Abad. de España en Galicia, prov. y obispado de Orense, jurisdicción de Celanova. J. O., 61 vecinos, 300 habitantes, 1 parroquia. Su situación y productos se hallaran en el artic. Milmanda, villa. Contr. 1,156 rs.

**MORIÑIGO**, V. S. de España provincia, partido y obispado de Salamanca, cuarto de Val de Villoria. A. O., 69 vecinos, 262 habitantes, 1 parroquia. Sit. al N. de Cordobilla. Produce trigo, centeno, cebada, garrobas, titos, garbanzos y vino. Dista 4 leguas de la capital. Contr. 1,748 reales 31 mrs.

**MORIONES**, L. de España, provincia de Navarra, valle de Aibar, primer part., meriudad de Sanjüesa, arciprestazgo de Val de Aibar, obispado de Pamplona; 163 vecinos, 77 habitantes, 1 parroquia. Se gobierna por el diputado nombrado por el que acaba de serlo, y por los regidores del pueb. elegidos entre sus vecinos. Sit. al S. en pendiente á la derecha del río Aragón, y por N. la domina una de las alturas que tienen su origen en la montaña que rodea al valle. Su término es llano por N y S., y produce trigo, vino y aceite. Dist. 1 legua O. de la villa de Aibar.

**MORISCA** (SANTA MARIA DE), Feligr. R. de España en Galicia, provincia de Orense, jurisdicción de Viana del Bollo, obispado de Astorga. J. O., 46 vecinos, 241 habitantes, 1 parroquia aneja de San Mamed. Situada al N. de la villa de Viana, poco distante de ella, y dominada por un soberbio cerro. Produce centeno, castañas, patatas y alguna fruta. Ind.: blanquear hilo y telas. Contr. 1,662 rs.

**MORISCOS**, L. R. de España, prov., partido y obispado de Salamanca, cuarto de Val de Villoria. A. P., 44 vecinos, 160 habitantes, 1 parroquia. Para su situación y productos. (*V. Pitiegua*). Dist. 1  $\frac{1}{2}$  legua de la capital. Contr. 1,617 rs.

**MORLA**, L. S. de España, provincia y partido de Leon, concejo de Castro Calbon, obispado de Astorga. A. O., 34 vecinos, 129 habitantes, 1 parroquia. Sit. en las faldas del monte Teleno, á 1 legua N. E. de Torneros, intermediando el río Jamuz. Los demas pueblos inmediatos son Pozos al O. Manzaneda al S. O., Nogarejas al Este, y

Castro-Contrigo al S. E. Los productos son iguales á los de Torneros (*Véase*). Dista 12 leguas de la capital. Contr. con el conc.

**MORLAN** (STA. MARIA DE), Feligr. S. de España en Galicia, provincia y arz. de Santiago, jurisdicción de Montaos. J. O., 48 vecinos, 238 habitantes, 1 parroquia. Contr. 750 rs.

**MORLAS**, Ald. S. de España en Galicia, prov. de Lugo, jurisdicción de Taboada. Es una de las que componen la parroquia da Torre (*Véase*).

**MORMENTELOS** (SANTA MARIA DE), Feligresía S. de España en Galicia, prov. de Orense, obispado de Astorga, jurisdicción de su nombre. J. O., 56 vecinos, 274 habitantes, 1 parroquia aneja de Grijoa. Sit. en un valle á 2 leguas de Viana entre S. y O. Confina con las parroquias de Grijo, Parada, Serbainza, Volado, Villarmeado y Cernado. Prod. centeno, lino, castañas, patatas, gan. vacuno, lanar y cabrío. Ind.: vender hilo torcido. Contr. 1,260 rs.

**MORO**, L. de Esp., prov. de Asturias, concejo de Piloña; 26 vecinos, 114 habit., parroquia de Sellon (*V. este art.*).

**MORO**, L. S. de España, provincia de Cataluña, corregimiento de Talarn, obisp. de Seo de Urgel. A. O., 28 vecinos, 145 habitantes, 1 parroquia. Sit. en terreno montuoso, áspero y quebrado. Conf. por E. con Guardia (la), por S. con Ager, corregimiento de Lérida, por O. con Alsina, y por N. con Estaron. Produce trigo, vino y aceite. Dist. 40 horas de Barcelona, y 5  $\frac{1}{2}$  de Talarn. Contr. 1,389 rs. 30 mrs.

**MORO** (SAN SALVADOR DE), Parroquia de España, provincia de Asturias, concejo y arciprestazgo de Rivadesella, arcedianato de Villaviciosa, obisp. de Oviedo; 225 vecinos, 1,116 habitantes en toda la parroquia, 1 iglesia parroquial. Situada en terreno quebrado y montuoso, y el mas meridional del concejo, al O. ó izquierda del rio Sella, excepto el lugar ó barrio de Frias, que le cae al E. Linda por N. con la parroquia de Leces, por N. N. E. con la de Ucio, por S. con las parroquias de Cayarga y Collia, del concejo de Parres, por E. con la de Junco, y con término de la parroquia de Collera y del concejo de Cangas de Onis, por su barrio de Frias, y por O. con la mencionada parroquia de Leces, extendiendo sus términos una legua de N. á S., y 1  $\frac{1}{2}$  de E. á O. Se compone de los lugares de

Calabres, Sardedo, Soto, Granda (la), Nocedo, Tezangos, Cuevas, Trasmonte y Frias. Sus vecinos cogen anualmente 2,000 celemines de trigo, 2,800 fanegas de maiz, 800 celemines de castañas, 300 de habas blancas, 16 fanegas de nuez, 30 arrobas de lino en caña, 50 cargas de patatas, 200 de manzana y cerezas, guindas, ciruelas, peras, higos, melocotones, pavias y alguna hortaliza. Crian 460 cabezas de ganado vacuno, 60 de caballar, 300 de lanar, 200 de cerda, y 150 de cabrío. Además de los castaños y árboles fructíferos, hay monte de robles, y en varios parages se han descubierto minas de carbon de piedra; pero de ínfima calidad, y en término confinantes con Leces está indicado un mineral de cobre. La iglesia parroquial dista cerca de 1 legua de la capital del concejo, y está situada en despoblado, como á 1000 varas de distancia del lugar de Nocedo. Dista  $\frac{3}{4}$  de legua de la cabeza de partido. Contribuye 1,022 reales 13 maravedises.

**MOROJO** (SANTA MARIA DE), Feligr. S. de España en Galicia, provincia y arzobisp. de Santiago, jurisdicción de Boente. J. O., 54 vecinos, 261 habitantes, una parroquia. Contribuye 480 rs.

**MORON** (ARUNCI), V. S. de España, provincia y arzobispado de Sevilla, partido de Marchena. A. M. de primera clase y dos ordinarios, tribunal eclesiástico foráneo, 1,931 casas, 2,027 vecinos, 7,894 habitantes, 1 parroquia con anejos, 5 conventos de frailes, 2 de monjas, 1 hospital de mugeres y otro de refugio, 1 pósito, caja de correos, administracion subalterna de rentas y loterías. Hay en esta villa inscripciones y otras antigüedades romanas, y está situada á 10 leguas E. de Sevilla, al pie de un cerro que es parte de la sierra de Leita, y al principio de su deliciosa campiña, toda plantada de olivares que dan mucho aceite del mejor de Andalucía, y además grandes cosechas de trigo y otros granos. En su dilatado término hay pingües dehesas en que se mantiene excelente ganado lanar y caballar. Cerca de esta villa, en la sierra de Leita, hay vestigios de una mina antigua de oro y plata, y un poco mas abajo se reconocen vetas de imán y de cierta clase de esmeraldas. Es patria de don Antonio Ponce de Leon, oidor de Sevilla, autor de varios Comentarios á diferentes elementinas y decretales. Contrib. 235,838 rs. 33 mrs.

**MORON**, V. S. de España, provincia de Soria, obispado de Sigüenza, exenta. A. O., 193 vec., 835 habitantes, 1 parroq., un antiguo castillo arruinado, 1 pósito. Situada en una llanura al E. de Coscurita, á donde se dirige un arroyito que riega varias dehesas, y hace moler algunos molinos. En él principia una sierra que sigue al O. á Centenera y Frechilla. Produce trigo, cebada, avena de mala calidad, por ser terreno poco feraz y muy frio. Hay vestigios de haber sido una gran villa (*V. Coscurita*). Dista 7 leguas de la capital. Contrib. 4,623 reales 25 mrs. Derechos enag. 1,252 rs. 10 mrs.

**MORON**, Rio de España, provincia de Soria; se forma de varios arroyos que se juntan antes y despues de Moron, pasa por Coscurita, Borleje, Almantiga, la Miñana, y pasado el puente de Almazan entra en el Duero.

**MORONTA**, L. S. de España, provincia y obispado de Salamanca, Roda de Cíperex; A. P., 15 vecinos, 67 habitantes, 1 parroquia. Pertenece al condado de Ledesma (*Véase*). Se halla situado en una llanura despejada, rodeada de tierras labrantías, á 12 leguas de la capital, 6 S. O. de Ledesma; al S. S. E. de Vitigudino; al N. O. de San Cristóbal de los Mochuelos; y al N. N. E. de Escuernabacas. Produce frutos cereales Contribuye 686 rs. 30 mrs. Derechos enagenados 574 rs. 19 mrs.

**MOROS**, L. R. de España, provincia de Aragon, partido de Calatayud, obispado de Tarazona. A. P., 300 vecinos, 1,220 habitantes, 1 parroquia. Situado á la márgen izquierda del rio Monubles, en la falda de un monte donde hubo un fuerte castillo. Tiene una larga vega que produce granos, mucho vino, judías, lino, cáñamo y frutas. En el monte se cria mucho ganado lanar y hay una mina de almazarron. Confina con Villalengua, Torralba, Ateca y Embid de Ariza. Dista 1 y  $\frac{1}{2}$  legua de Ateca, 16 de la capital, y 3 de la cabeza de partido. Contribuye 16,108 rs. 28 mrs.

**MOROS**, Despob. R. de España, prov. de Aragon, partido y obisp. de Albarracin.

**MOROS**, Riachuelo de España, que nace en la provincia de Segovia, sexmo de San Millan, en los cerros que median entre el puerto de Guadarrama y el de la Fonfria, no lejos de Nuestra Señora de los Remedios. Su direccion primitiva es de E. á O., pasando á las inmediaciones de la venta Cor-

nejo y venta Nueva, despues de la cual, al E. del cerro del Cristo d l Cabco, recibe una multitud de arroyos, y toma la direccion de S. á N., pasando por Guiñas-albas, Menterrubio, Juarros de Rioneros y Añe, por lajo del cual se pierde en el Eresma (*Véase*), entre la Armuña y los picares de Agustin y de Yanguas. Recibe por su orilla izquierda, mas abajo de Marazoleja el arroyo Zorita, que baña los campos de San Garcia, y nace en las inmediaciones de Villacastin.

**MOROSCI**, Poblacion de los antiguos Vardulos, sujeta al convento jurisdico de Clunia, provincia Tarraconense. Ninguno de los antiguos geógrafos hizo mencion de ella, sino Plinio al describir la España citerior: ignoramos á punto fijo su situacion, y solo podemos asegurar, apoyados en las breves palabras de este historiador, que era pueblo maritimo del mar cantabrio, y el primero y mas oriental de los Vardulos, y que correspondia á alguna de las poblaciones litorales de Guipúzcoa, colocadas entre los rios Urola y Vidaso.

**MOROSO**, L. R. de España, provincia de Palencia, partido de Reinosa, arzobisp. de Burgos. R. P., 7 vecinos, 28 habitantes. Situado en el valle real de Valderredible. Confina por N. con la Hermandad de Valdeprado, y pueblo de Candemosa, por E. con Navamuel, por S. con Coronales, y por O. con San Cristóbal del Monte. Sus productos son los indicados en el artículo de la cabeza de partido, de donde dista 5 leguas. Contribuye con Valderredible (*Véase*).

**MOROTE**, Gr. S. de España, provincia de la Mancha, partido y término de Aina.

**MOROTERAS (LAS)**, Desp. R. de Esp., provincia, partido y arzobispado de Sevilla, á 16 leguas de distancia de esta ciudad.

**MORQUERA**, Desp. R. de España, provincia y partido de Salamanca, cuarto de Valde Villoria; 3 vecinos, 12 habitantes. Situado á la márgen derecha del rio Guarsna; lindando con terminos de Villaflores, Cautalapietra y Cotorrillo. Prod. granos, algarrobas, garbanzos y pastos. Dista 6  $\frac{1}{2}$  leg. de la capital. Contribuye 333 rs. 10 mrs.

**MORQUINTIAN (STA. MARIA DE)** Felig. S. de España en Galicia, provincia y arzobispado de Santiago, jurisd. de Corcubion. J. O., 68 vecinos, 325 habitantes, 1 parroq. compuesta de 10 lugares, á saber: esta aldea, Cuño, Frigüeyroa, Martinebo, Aboy,

Viseo, Bilachan, Guisamonde, Vilela y Prado. Tiene por anejo á Frijie (Sta. Leocadia de). Sit. en terr. bastante montuoso. Confina por N. con la villa de Mugia, por N. E. con la parroquia de San Julian de Morayme, y priorato del mismo nombre de Benedictinos, por E. con Villastose, por S. E. con Concieiro y Buyturon, por S. O. con su anejo Frijie, por O. con Toruñán, y por N. O. con la costa cantabrica (*Véase Ameijenda*). Produce trigo, maiz, algun centeno y berza gallega. Contribuye 1,000 rs.

MORTE, Ald. R. de España, provincia, obispado y partido de Cuenca. R. P., 51 vec., 203 habitantes, 1 parroquia aneja de Melgosa. Sit. en el valle de Cuenca, y camino que desde esta ciudad conduce á la de Valencia. Confina por N. con Melgosa y térm. de Palomera; por E. con la Cañada del hoyo y Llecós de Cuenca, donde está el sitio del fuerte llamado Torre-Pineda, donde se está haciendo hace años una escavacion para encontrar la mina con que los moros se surtian del agua de la fuente del Rojo; por S. con las zomas y la Atalaya; y por O. con el lugar de Arcas. Todos de iguales ó semejantes productos, que son: trigo, centeno, escaña y avena, patatas y legumbres; cria de ganado lanar, cabrio y de cerda, en una dehesa de roble y carrasca que hay al S. del pueblo. Dista 2 leguas de la capital y  $\frac{1}{2}$  de Melgosa. Contr. 1,464 rs. 15 mrs.

MORTERA, Barrio de España, provincia y partido de Santander, valle de Piélagos (*Véase Bod*). R. P., 28 vec., 105 habitantes, 1 parroquia.

MORTERA (LA), L. de España, prov. de Asturias, concejo de la Ribera de arriba, parroquia de Tellego (*V. este art.*).

MORTERA (LA), Ald. de España, provincia de Asturias, concejo de Tudela, parroquia de Olloniego, San Pelayo de (*Véase este art.*).

MORTERA (LA), Ald. de España, provincia de Asturias, concejo de la Ribera de arriba, parr. de Palomar (*V. este art.*).

MORTERAS (LAS), Lugar de España, provincia de Asturias, concejo de Somiedo; 24 vecinos, 109 habitantes, parroquia de Morteras (*V. este art.*).

MORTERAS (S. ESTEBAN DE LAS), Parr. de España, provincia de Asturias, concejo y arciprestazgo de Somiedo, arcedianato de Grado, obispado de Oviedo; 70 vecinos,

34 habitantes, 1 igl. parroquial y 1 capilla. Conf. por N. con la parroquia de Clavillas, por S. con término de la Pola y Veigas mediando sierras, por E. con los del concejo de Teberga, y por O. con la Riera. Los vec. se hallan distribuidos entre los lugares de Morteras (las), Orderias y Villamor. En este, el mas distante de la iglesia parroquial, situado en parage escabroso y sombrío, hay una capilla. En el de Orderias, el cual se halla en el pendiente de una cuesta bastante áspera y á  $\frac{1}{2}$  leg. de la iglesia, se encuentran monedas de pequeño módulo, bastante bien conservadas, y acuñadas en tiempo de Tito y Vespasiano. Las Morteras al E. de la Riera está situada en cuesta, y es adonde se halla la iglesia parroquial. Dista  $\frac{1}{2}$  legua de la Riera. Contribuye 314 rs. 23 mrs.

MORTERAS (SANTA MARIA MAGDALENA DE LAS), Coto y parroquia de Esp., provincia de Asturias, concejo de Tineo; 84 vecinos, 502 habitantes, 1 iglesia parroquial y 3 capillas. Situado en terreno montuoso y frio, y muy cerca de los hospitales de Fonfaraon. Confina por N. con la parr. de la Collada, mediando el rio la Fanosa ó Barcena, por S. con la Pola de Allande y parroquia de Sobrado, por E. con las parroquias de Borres y Sangónelo, y por O. con la de Santa Colomba de Allande, y ocupa un terreno de  $1\frac{1}{2}$  legua de N. á S. y  $1\frac{1}{2}$  de E. á O. En los 84 vecinos que tiene esta feligresía no estan incluidos los de Porciles y Labadoyra de esta jurisdiccion, pero de la parroquia de Sobrado. Comprende este coto y feligresía los lugares de Morteras, Cerredo, Fanosa (la), Riocastiello, Rellon, Villarmil, Colinas de arriba, Cancellin, Curiellos y Beisaelpie. Cerredo está situado en llanura, á la derecha del rio de Barcena, que aqui llaman de la Fanosa. Riocastiello está bellamente situado, sus vecinos son muy aplicados, y las mugeres se dedican á vender pan cocido y avellana que es buena y abundante: hay dos mazos para estender hierro, muy útiles para los oficiales de la comarca, los cuales trabajan aqui y disponen el hierro por turno, y luego en sus casas fabrican las herramientas para la labranza del pais, con mucha herradura y clavo que van á vender á Tineo, Salas, Pravia, Grado, Cudillero y otros lugares. La cosecha de frutos es trigo, escanda, centeno, maiz, habas, panizo, mijo, lino, cáñamo y alguna hortaliza. Hay plantíos de

frontales, castaños, avellanos, nogales, cerezos, higueras, manzanos y perales, y muchos arboles infructíferos, montes de robles, hayas y abedules; sobre todo es mucha la yerba, y á esta proporción la cria de ganado. Dista 2½ leguas al O. de la villa de Tineo. Contribuye 300 rs.

**MORTOS**, Caserío R. de España, prov. de Guadalupe, partido y obispado de Sigüenza, sexma de la Sierra; 5 vecinos, 23 habitantes. Situado en un alto; confina con Piqueras y Anquela. Tiene buenos montes y pastos para toda especie de ganados. Produce trigo, cebada, avena, garbanzos, guisantes, yerros y patatas. Dista 15 leguas de la cabeza de partido y 4 de Molina. Contr. con la sexma.

**MORUJO**, Aldea R. de España en Galicia, provincia y jurisdicción de Betanzos, arzobispado de Santiago. Esta aldea forma parte de la parroquia de San Salvador de Bergondo (*Véase*).

**MORUJO (SAN VICENTE DE)**, Felig. R. de España en Galicia, provincia y jurisd. de Betanzos, arzobispado de Santiago. R. P. Aneja de Bergondo donde se hallará su población situación y productos. Contribuye 2,100 rs. 30 mrs.

**MORZO**, L. de España, provincia de Asturias, conc. y arciprestazgo de Cangas de Tineo, partido de Naviego, arcedianato de Tineo, de la parroquia de Villategil (San Vicente de) (*V. este art.*).

**MORRANO**, L. Ord. de España, prov. de Aragón, partido y obispado de Huesca. A. O., 39 vecinos, 157 habitantes, 1 parr., 1 pósito, casa de ayuntamiento. Confina al N. con el territorio de Rodellar, al E. con el de Bierge, al S. con el de San Roman, y al O. con el de Yaso, los dos primeros del partido de Barbastro. Produce 400 fanegas de trigo, 100 de avena, 133 de escanda, 2,638 arrobas de vino, 648 de aceite, 133 de lana que sacan de 400 cabezas de ganado, mantenidas en sus pastos, y que crían 200 corderos, y 200 de cabrio que crían 100 cabritos. Dista 5 leguas al E. de Huesca y 14½ de Zaragoza. Contr. 2,401 rs. 2 mrs.

**MORRAZO**, Península de España en Galicia, circundada por las dos rias de Vigo y Pontevedra; tiene 25,000 varas de long. y 9,240 en su menor anchura. Está dividida de E. á O. por una elevada cordillera cuyas faldas están continuas sin interrupción notable desde N. á S., y sien lo muy estre-

cha la península y mucha la elevación de sus principales montes, no pued. n situarse las aldeas mas que en su mitad inferior. La masa de alturas que ocupa el espacio que hay entre las parroquias de San Adrian y Meira es el tronco de donde se desprenden en direcciones opuestas las dos sierras que forman la cordillera, los cuales se dividen en ramales, estos en hijuelas, y por último en elevaciones que insensiblemente se confunden con las llanuras.

La sierra que se dirige al E. tiene su término en el camino real que va desde Pontevedra al Puente de San Payo, que ocupa el valle formado por las montañas de esta península y las que continúan á Caldeas. El Monte Redondo es el primer eslabon de la sierra del E., que dista 2,500 varas de Jestosa, y se comunica con él por una garganta donde se unen tres ramales que determinan la comunicacion á Santa Cristina, Vilaboa, Figuerido, Salcedo, Pontevedra y Marín, y desde cuya cumbre se domina casi todo cuanto depende de él. A su pie nacen los arroyos de Arcos, Trasmil y Marín. Por el E. está casi tajado y totalmente descarnado; por el S. sigue un poco la dirección del arroyo de Arcos, y luego forma un prolongado y horroroso barranco que se estende hasta la inmediación del mar; por el N. forma otro que los naturales llaman del Infierno, por donde se precipita el rio Marín atravesando sus campiñas y arrebatando las tierras que las fecundizan y nivelan; por O. es por donde es mas accesible el Monte Redondo, y en esta dirección se comunica con la inmensa montaña de San Adrian á Meira.

El ramal del N. se nombra la sierra de Marín que se dirige á Pontevedra formando profundos barrancos y dividiéndose en hijuelas, de las cuales la una va al mar, en la inmediación de los Placeres, y la otra á Salcedo. La sierra es aspera y descarnada por ambas partes, mas no así las hijuelas que presentan buenos campos y producen muchos frutos. A orillas del rio Trasmil se encuentran dos aldeas de poca consideración llamadas la Graña y Postemiron.

La Sierra de Villalba es el ramal del S., que concluye en la punta del Caballo, en la ria de San Payo. Las direcciones de estos dos ramales, forman un ángulo obtuso en Monte redondo, y el espacio que abrazan las direcciones de la Sierra de Marín, y el curso

del arroyo Trasmil, lo ocupa el monte Balamayor, que es menor que los anteriormente nombrados, y cuya falda oriental se enlaza con las montañas de Santa Comba, formando una garganta por donde va el camino real, en cuyo punto se separan las aguas para las rias. El tercer ramal se llama el de Aspenisas, entre el cual y el pueblo de este nombre, pasa el camino que va de Marin á Santo Tomé: es artilisimo y estéril.

La Sierra de Poniente es mucho mas dilatada que la de Levante: es mas ancha, Bana y cubierta de tierra, y sus faldas del N. presentan un acceso mas facil para llegar á sus cumbres. Faro tiene á su inmediacion el Formigoso, que ocupa con respecto á él, el mismo lugar que el Redondo con el de Jestosa. Ambas direcciones se cortan y forman uno de los barrancos mas horribles de toda la cordillerá, por donde se precipita uno de los brazos del rio de Miera. El monte de San Lorenzo se distingue por dos picachos que señalan su colocacion; pero su cumbre es en realidad un llano de mucha estension, terminado por varias alturas. De la parte occidental de este monte se desprenden tres ramales, perteneciendo el cabo de la Udre y la parroquia de Beluso, al de Castañeyra; mientras que los de Borollido y la Magdalena forman juntos el único valle que se encuentra en esta península, cuyas aguas vierten en la hermosa ria de Aldan. La montaña de la Magdalena es bastante estendida, y conduce á la sierra de San Antonio, que es el término de la península en la corta garganta de las playas de Aldan y Limeus.

La costa por todos estos puntos está terminada por escarpados peñascales, y la parte por donde es mas facil atravesar la sierra es por Nerja, pues entre ella y el cabo de Sobrido, se estiende una gran playa, y son mas accesibles las alturas.

La poblacion de esta lengua de tierra es muy numerosa, proporcionalmente á la cantidad de tierra, que produce maiz ó centeno; y se puede asegurar que ningun viajero estara dos minutos en el dia sin encontrar alguna persona, aun en los montes mas solitarios. Solo hay 3 aldeas á dos tercios de las alturas mayores, y son la de la Graña, Pastoriza y Ermelo. Solo producen maiz, centeno y lino, pues toda otra semilla es perdida, y aunque con aquellos dos primeros articulos, no podrian subsistir ni aun

los individuos que gozan de los terrenos mas pingües; cubre el deficit la cantidad de vino que se coge en años regulares; con cuya venta y lo que les produce el ganado, la manteca, las aves y la leña, compran lo que les hace falta. Algo mejor estan las parr. de Cangas, y casi todas las de la parte del N. á orilla del mar; pues al cultivo de las tierras ayudan las granjerías del cabotage, y en especial la pesca y salazon de la sardina, cuyo lucro ha poblado las costas de factorías catalanas. En general los habitantes viven con alguna comodidad, no les faltan los muebles y utensilios precisos, y hay muy pocos mendigos. Las posesiones estan muy subdivididas, y cada cual vive al pie de la snya: hay algunos rebaños de carneros y cabras, piaras de cerdos y alguna cria de jaeos. Parece inconcebible que, en un pais donde hay tanta actividad y trafico, no conocen sus habitantes mas terreno que el de la parroquia, y jmas todo el curso del camino principal. De estos hay tres, pero solo dos de ellos frecuentados: 1.º el que reúne los ramales de Salcedo, Figuerido y Vilaboa, en la inmediacion de la Graña, y sigue por la base del Monte redondo á la del Formigosa y cumbre de San Lorenzo, en donde cruza el de la Punta de Con, y atravesando á Ermelo se une al que de Cangas se dirige á Pontevedra; 2.º el que de la punta del Con pasa por Moaña, cumbre de San Lorenzo, falda de Formigosa, baja á Santo Tomé de Piñeiro, y en la falda de Aspenisas se enlaza con el de Cangas; 3.º el que de Cangas faldea la Montaña de la Magdalena, pasa la garganta que le une á Ermelo, contorna á éste, entra en Feligresía de Buen, se prolonga por la costa cruzando los términos de Cela, Ardan, rio Troncoso, Sto. Tomé de Piñeiro y Marin, desde donde conduce á Pontevedra. Esta es la comunicacion principal, puede nombrarse camino real, constantemente ancho, llano desde la parte occidental de Aspenisas hasta Buen, lo mismo casi hasta Cangas. Todas las parr., todas las aldeas y las montañas que producen bosques, tienen ramales para carros que encuentran á aquel, pero estrechos y hondos. De las parroquias del N. solo San Adrian, Santa Cristina y Vilaboa, se exceptuan de esta regla; pues les es mas corto y mejor terreno, buscar la carret. de San Payo: no obstante esto, Sta. Cristina logra de un buen carril en la falda occid. del monte de Villaboa,



por donde suben sus carros á buscar el Faro, á lo mas alto de su término, y desde allí por el camino de Marin se comunica con éste. Para Nerja hay cam. de ruedas, desde Cangas tambien para Hio, y desde Aldan para éste. De veredas y cam. particulares de los pueblos, no es posible hablar porque son infinitos, y hasta en el centio de la impenetrable montaña de Faro y Ginesta, hay una esciente que sube desde Dornayo. Si se hecha una ojeada sobre cualquier mapa, se notará que los cam. principales siguen la parte mas accesible del país, y es por donde los hab. desde Tuy se comunican con los de la Península de Padron, y aun en buenos tiempos acortan sus viages embarcándose en Aldan, Beluso ó Buen: no es creible el trafico y actividad que se nota en el camino de Cangas, causa la mayor parte por las relaciones con Vigo. Tiene muy pocos bosques de robles, los cuales pertenecen á la marina, y se administran por ella; pero abundan mucho las arboledas de frutales, y el monte bajo de que está cubierta toda la montaña. No hay rio ninguno de consideracion, pero sí muchos arroyos que se precipitan como torrentes, los cuales despues de hacer moler varios molinos, riegan los linos y maizales.

MOS, Jurisd. S. de España en Galicia, provincia y obispado de Tuy, compuesta de las dos feligresias de Santa Eulalia de Mos y San Mamed de Torroso, en cuyos respectivos articulos puede verse su poblacion, situacion, productos y demas circunstancias. Dista 3 leguas de la capital y 12 de Santiago.

MOS (SAN JULIAN), Feligresia S. de España en Galicia, prov. de Lugo, obisp. de Mondoñedo, jurisdiccion de Castro de Rey. Juez letrado, 54 vec., 265 habitantes, 1 parroquia compuesta de las aldeas Junto á la Iglesia, Carballeda, Mato, Saa, Ficoloso, Folgar, Valois, Rebolciras, Casas de abajo, Barreiro, Pozo, Capariño, Casas dos Montes. Este pueblo y el de Sobrado son los dos últimos del obispado de Mondoñedo en sus confines con el de Lugo; de manera que solo dista 3 leguas de esta última ciudad y  $6\frac{1}{2}$  de aquella. Su situacion es llana y húmeda, pero muy cubierta de arboles. Tiene su término  $1\frac{1}{2}$  legua de circunferencia, y le bana un pequeño rio llama lo Léa que divide por medio estas dos parroquias, sobre el cual hay 3 puentes que solo sirven para caballerias y ganados. Confina por el E. con

San Pedro de Triaba, por S. con San Salvador de Castelo, y por O. con San Pedro de Taboy y Sta. Maria de Villar que estan del otro lado del Miño, en el cual hay dos canales donde se pescan muchas anguilas. Produce mucho centeno, poco trigo, alguun maiz, patatas y nabizas; mucha yerba, fruta, guisantes, lino y ganados.

MOS (SANTA EULALIA DE), V. S. de España en Galicia, provincia y obispado de Tuy, jurisdiccion de su nombre. J. O., 203 vecinos, 970 habitantes, 1 parroquia. Feria de ganado todos los últimos lunes de cada mes. Dista 3 leg. de la capital y 12 de Santiago. Contribuye 3,764 rs. 4 mrs.

MOSAGA, L. S. de España en Canarias, obispado de id., isla de Lanzarote, dependiente de la parroquia de San Bartolomé. A. P., 43 vecinos, 172 habitantes.

MOSAREJOS, L. S. de España, provincia de Soria, partido de Gormaz. A. P., 18 vecinos, 90 habitantes, 1 parroquia, un pósito. Sit. en el arciprestazgo de Gormaz, cerca del rio Adante; confina por N. con Galapagares, por E. con Brias, por S. con Nograles y por O. con Quintanas Rubias (*Véase Osma, obispado*). Dista 9 leguas de la capital. Contribuye 325 rs. 6 mrs. Derechos enagenados 25 rs. 3 mrs.

MOSCADERO, Cot. Red. E. de Esp., provincia de Burgos, partido de Buteba.

MOSCADOR, L. S. de España, prov. de Burgos, partido de Miranda de Ebro, condado de Treviño, obisp. de Calahorra. Reg. P., 7 vecinos, 30 hab. (*V. Treviño*) Dista 17 leguas de la capital. Contribuye con el condado.

MOSCAN (SANTA CRUZ), Felig. S. de España en Galicia, provincia y obispado de Lugo, jurisd. de Puebla de San Julian. J. O., 11 vec., 52 habitantes, 1 parroquia que comprende las ald. Alvaredo y Castro, y es aneja de la parroquia de Saz de Paramo. Situada al pie del cerro llamado Paramo; confina por E. con Villafiz, por N. con Recuenco, por O. con Saz y por S. con Alvaredo, cerca de la orilla izquierda del rio Neyra, y sus productos son los que estan indicados en el art. Puebla de San Julian.

MOSCAN (SANTA MARIA MAGDALENA), Felig. S. de España en Galicia, provincia y obispado de Lugo, jurisdiccion de Puebla de San Julian. J. O., 20 vecinos, 100 hab., 1 parroquia que se compone de las aldeas Outeiro y Quinta. Sit. a la orilla izquierda

del río Neyra, y sus productos son los mismos que están indicados en el art. Puebla de San Julian, Contribuye 271 rs. 9 mrs. Derechos enagenados 59 rs. 10 mrs.

**MOSCARDON**, L. R. de España, provincia de Aragón, partido y obispado de Albarracín. A. P., 126 vecinos, 500 hab., 1 parroquia, 1 pósito. Situado a 2 leg. S. O. de la cabeza de la part. Prod. trigo llamado moreacho, muy poca cebada, avena y lana. Confina con Royuela, en cuyo intermedio están las casas de Llopardo, y con los pueblos de Vallecillo, Terriente y Saldón. Contribuye 8,054 rs. 16 mrs.

**MOSCARI**, L. R. de España, provincia de Mallorca. A. P., 85 vecinos, 407 habitantes. Contribuye con Palma.

**MOSCAS**, Río de España que nace en una vega de la villa de Fuentes, á 3 leguas de la ciudad de Cuenca, y a pocas leguas de su nacimiento entra en el río Jucar.

**MOSCAS DEL PARAMO**, L. R. de España, provincia de León, exento, obisp. de Astorga. A. O., 45 vecinos, 180 hab., 1 parroquia. Sit. en una llanura ó paramo de terreno seco y árido, en el camino real que conduce á Valderas. Produce centeno y algun vino. Dista  $7\frac{1}{2}$  leguas de la capital. Contribuye 1,895 rs. 30 mrs. Derechos enagenados 312 rs. 20 mrs.

**MOSCOSA**, Despoblado S. de España, provincia y obispado de Salamanca, Roda del Campo. A. P., 16 vec., 89 habitantes, 1 parroquia: pertenece al condado de Ledesma. Para su situación y productos (*V. Campo, el*). Está en un llano despejado cercado de tierras labrantías, á 8 leguas de la cap., 2 O. S. O. de Ledesma, al S. S. O. de Cuadrilleros de Gusanos, al N. de Mazan, y al E. de Gejo de los Reyes. Produce frutos cereales. Contribuye 165 rs. 6 mrs. Derechos enagenados 28 rs. 30 mrs.

**MOSCOSO (SAN PELAYO DE)**, Feligresía Ecl. de Esp. en Galicia, provincia y obisp. de Tuy, jurisdicción de Redondela Nueva. J. O., 99 vecinos, 426 habitantes, 1 parroq. Situada en terreno montuoso y regada por un río de mediano caudal. Confina por N. con San Adrian de Calvos, por E. con San Salvador de Junqueiras, por S. O. con Borben y por O. con la Hermita. Todos de iguales ó semejantes productos que se reducen á maíz y centeno. FERIA de ganado vacuno el 3 de cada mes. Dista 4 leguas de la cap. y  $11\frac{1}{2}$  de Santiago. Contr. 1,980 rs. 19 mrs.

**MOSEGUOSO**, L. R. de Esp., provincia de Aragón, partido de Albarracín. A. P., 18 vecinos, 88 habitantes, 1 parroquia. Contribuye 1,589 rs. 30 mrs.

**MOSENDE (SAN JORGE DE)**, Feligresía S. de Esp. en Galicia, provincia y obispado de Tuy, jurisd. de Perrinho. J. O., 158 vec., 668 habitantes, 1 parroquia. Dista 2 leguas de la cap. y  $13\frac{1}{2}$  de Santiago. Contr. 5,912 rs. 2 maravedises.

**MOSENDE (SAN PEDRO DE)**, Feligresía R. de Esp. en Galicia, provincia y obispado de Mondoñedo, jurisdic. de Vivero. J. O., 26 vecinos, 134 habitantes, 1 parr. Contrib. 369 rs. 9 mrs.

**MOSIÑOS**, Aldea S. de Esp. en Galicia, provincia y obispado de Lugo, jurisdic. de Moreda. Es una de las que componen la part. de Santa Maria de Setecientos (*Véase*).

**MOSLARES**, L. R. de Esp., provincia de Palencia, partido de Carrion, obispado de León. Reg. P., 20 vecinos, 92 habitantes, 1 parroq., 1 pósito. Es uno de los 17 pueblos de Saldaña. Situado en vega, por la cual pasa un cauce que se saca del río Carrion. Clima desigual y abundante de aguas. Produce buenos pastos y yerbas, trigo, ceb., centeno, legumbres y lino de regular calidad; ganado vacuno, caballo y alguno lan. Dista 3 leguas de la cab. de part. Contrib. 584 rs. 28 mrs.

**MOSQUEIRA**, Aldea Ecl. de España en Galicia, provincia, obispado y jurisdicción de Lugo. Es una de las que componen la parroquia de Santiago de la ciudad de Lugo (*Véase*).

**MOSQUEYRO**, Aldea S. de España en Galicia, provincia y obispado de Orense, jurisdicción de Sandiães. J. O., 14 vecinos, 70 habitantes (*Véase Parada de Outeiro*).

**MOSQUERUELA**, V. R. de Esp., prov. de Aragón, partido y obispado de Teruel. A. O., 535 vecinos, 2,384 habitantes, una parr., 1 pósito. Sit. en la parte mas oriental del partido á los  $16^{\circ} 26'$  de longitud,  $40^{\circ} 35'$  de latitud en clima muy frio. Produce 25,000 fanegas de trigo y centeno, 4,500 de ceb. y avena, algo de espelta, 24,000 cabezas de ganado lan., 7,000 corderos de eria, mucho vacuno, algo de yeguar y 3,000 arrobas de lana. Sus montes son de los mejores de la peninsula para madera de construcción. Industria: algunos telares de paños que consumen sus naturales. Dista  $13\frac{1}{2}$  leg. de Teruel. Contr. 23,492 rs. 4 mrs.

**MOSQUERUELA**, Despoblado de Esp., provincia de Navarra, merind. de Tudela. Siguiendo el curso del río Ebro, por la margen derecha, entre Fontellas y Tudela, hubo un pueblo con el nombre de Mosqueruela, que el Padre Moret creyó ser la antigua *Muscaria* nombrada por Plinio, cuya opinion impugnó con razones tan poderosas el canónigo Conchillos en su *propugnaculo histor.*, que no hay necesidad de mayores pruebas para desvanecer las conjeturas arriesgadas del analista de Navarra. Lo que únicamente se puede asegurar, es que el rey don Alonso el Batallador hace mención de este lugar con el nombre de Mosqueruela, en los fueros que dio á Tudela el año 1117, y que en el de 1121 donó la mezquita que allí tenían los moros á la iglesia de aquella ciudad. En el mes de abril del año 1220, Ferrando Garcés y García Perez vendieron al rey don Sancho el Fuerte por 600 sueldos sanchetes todos los bienes que tenían en Mosqueruela, y las cuatro partes del castillo y cortijo, pues la quinta pertenecía á los vecinos. Don Teobaldo I, en el año 1283, hizo donación de este lugar y de Fontellas á don Sancho Barasoain, y en el de 1400 trasladaron á la iglesia de S. Jaime de Tudela la imagen de Nuestra Señora de Mosqueruela, patrona del lugar, sin duda porque ya estaba despoblado, y solo quedó la iglesia hoy ermita, en donde se colocó otra imagen con el título de Ntra. Señora del Buen Suceso. Los campos de este despoblado están confundidos con los de Tudela y Fontellas.

**MONQUIL (VENTA DEL)**, En Esp., prov. de Asturias, concejo de Siero, obispado de Oviedo. Contrib. 85 rs. 26 mrs.

**MOSQUOL**, L. S. de Esp., provincia de Cataluña, corregim. de Puigcerdá, obisp. de Seo de Urgel. A. O., to vec., 48 habit., 1 parroquia. Situado en terreno llano, cerca del río Segre. Confina por el E. con Sta. Creus, por el S. con Alp y Das, por O. con Sanjaubasta y por el N. con Estoll. Produce centeno. Industria: ganadería. Dista 36 horas de Barcelona y 1½ de Puigcerdá. Contr. 1,681 rs. 2 mrs.

**MOSTAJO**, Despoblado R. de España, provincia de Serbia.

**MOSTAR**, Aldea R. y Ord. de España en Galicia, provincia de Lugo, jurisdicción de Caurel. Es una de las que componen la parroquia de Esperante (*Véase*).

**MOSTEIRIN**, Aldea S. de España en Galicia, provincia de Lugo, jurisdicción de Navia de Suarna. Es una de las que componen la parroquia de Castañedo (*Véase*).

**MOSTEIRO**, Feligresía S. de Esp. en Galicia, provincia de Lugo, jurisdicción de Navia de Suarna. J. O., 1 parroquia. Su población, situación y productos se hallaran en el artículo Puebla de Navia (*Véase*).

**MOSTEIRO**, Aldea R. de Esp. en Galicia, provincia y obispado de Lugo, jurisd. de Eire San Julian. Es una de las que componen la parroquia de San Miguel de Eire (*Véase*).

**MOSTEIRO**, Ald. S. de Esp. en Galicia, provincia de Lugo, jurisdicción de Villar. Es una de las que componen la parroquia de Esperante (*Véase*).

**MOSTEIRO**, Aldea S. de Esp., prov. de Lugo, jurisdicción de Saviñao. Es una de las que componen la parroquia de San Esteban de Ribas de Miño (*Véase*).

**MOSTEIRO**, Ald. S. de Esp. en Galicia, provincia de Lugo, jurisdicción de Villar. Es una de las que componen la parroquia de Santa Maria de Pineyra (*Véase*).

**MOSTEIRO**, Ald. S. de Esp. en Galicia, provincia de Lugo, jurisdicción de Villar. Es una de las que componen la parroquia de Piedrafita (*Véase*).

**MOSTEIRO**, Ald. Ab. de Esp. en Galicia, provincia, obispado y jurisdicción de Lugo. Es una de las que componen la parr. de San Mamed de Ribas de Miño (*Véase*).

**MOSTEIRO**, Aldea Ecl. y S. de España en Galicia, provincia y obispado de Lugo, jurisdicción de Rendar y Sirgueiros. Es una de las que componen la parroquia de Santa Maria de Goó (*Véase*).

**MOSTEIRO**, Ald. S. de Esp. en Galicia, provincia y obispado de Lugo, jurisdicción de Puebla de San Julian. Es una de las que componen la parroquia de San Pedro de Bante (*Véase*).

**MOSTEIRO**, Ald. S. de Esp. en Galicia, provincia de Lugo, jurisdic. de Villasante. Es una de las que componen la parroquia de San Pedro de Villasante (*Véase*).

**MOSTEIRO**, Aldea Ab. de Esp. en Galicia, provincia de Lugo, jurisd. de Ferreyra de Negral. Es una de las que componen la parroquia de Ferreyra de Negral (*Véase*).

**MOSTEIRO (SAN JUAN DE)**, Aldea S. de España en Galicia, provincia de Betanzos, jurisdicción de Santa Marta de Ortigueira,

obispado de Mondoñedo; 48 vec., 244 hab., 1 parroquia (*Véase San Cristóbal de Couzadoiro y el artículo de la jurisdicción con quien contribuye*).

**MOSTEIRO (SAN JUAN DE)**, Feligresía Ecl. de Esp. en Galicia, provincia y obisp. de Lugo, jurisd. de Cancelada de Arriba. J. O., 48 vecinos, 243 habitantes, 1 parroquia que se compone de las aldeas de Villa Juan, Bolois, San Martín, Santa Justa y Queirogal. Contribuye 438 rs. 7 mrs.

**MOSTEIRO (SAN PEDRO DE)**, Feligresía Ab. de Esp. en Galicia, provincia y obisp. de Orense, jurisdicción de Lobanes. J. O., 13 vecinos, 58 habitantes, 1 parroquia. Su situación y productos se hallarán en el art. Lobanes (*Véase*). Contribuye 140 rs.

**MOSTEIRO (SAN PELAGIO DE)**, Feligr. S. de Esp. en Galicia, provincia y obispado de Lugo, jurisdicción de Guntín y Canelo. J. O., 8 vecinos, 40 habitantes, 1 parroq. Situada entre Freituje y Canelo, algo mas al N. E. en la vega de Teijugo. Confinap. E. con término de Freituje, por O. y N. con los de Guntín y por S. con los de Pino. Sus productos se hallarán en el artíc. Ver (*Véase*) y el de Brollon, jurisdicción. Contribuye 299 rs. 2 mrs. Dorec. enagen. 54 rs.

**MOSTEIRO (SAN SALVADOR DE)**, Feligr. y Coto Redondo S. de España en Galicia, provincia y obispado de Lugo, jurisdicción de Luaces. J. de letras, 16 vec., 83 habit., 1 parroquia unida á la de Santa María de Luaces, en cuyo artículo puede verse su situación, productos é industria. Contribuye 285 rs. 16 mrs.

**MOSTEIRO (SAN SALVADOR DE)**, Feligr. S. de Esp. en Galicia, provincia y obispado de Lugo, cabeza de jurisdicción de su nombre. J. O., 26 vecinos, 133 habitantes, una parroquia compuesta de las ald. Carvallido, Casanova, Azca, Ferreira, Casa do Monte, Felmil, Couso, Mazeda y Onton. Situada en la falda occidental del monte de Peña de Francia, lindando por N. con la parroquia Dozon, por O. con Lao y por S. con Bidueiros. Produce granos, lino, pastos y ganados. Dista 1 legua de la cap. y 15 de Santiago. Contribuye 478 rs. 3 mrs.

**MOSTEIRO (SANTA MARIA DE)**, Feligr. Ab. de Esp. en Galicia, provincia, obisp. y jurisdicción de Lugo. Merino, 60 vecinos, 293 habitantes, 1 parroquia compuesta de las aldeas de Jubim, Vigo, Vilar y Obarrio, y ella misma lo es de S. Salvador de Fran-

cos; cuyos productos y situación son idénticos, sin mas diferencia que la de no producir vino y tener mas estension de pastos comunes. Confina de N. á O. con Santa Cristina y San Esteban de la Mota, de O. á S. con Miño y con Francos, de S. á E. con Mougán, Castelo y Santa Eulalia de Lousada. Contribuye 758 rs. 24 mrs.

**MOSTEIRO DE RIBERA (SANTA MARIA DE)**, Feligresía S. de España en Galicia, provincia y obispado de Orense, jurisdicción de Ginzo de Limia. J. O., 48 vec., 223 habitantes, 1 parroquia. Sit. á la falda del monte que llaman Ocastelo. Fue este priorato monasterio de monges Benitos, y hoy anejo del de S. Salvador de Celanova. Produce trigo, centeno, maíz y lino. Contribuye 728 rs.

**MOSTEIRO (SANTIAGO DE)**, Feligresía R. de Esp. en Galicia, provincia y obispado de Lugo, jurisd. de Ulloa. Reg. P., 17 vec., 90 habitantes, 1 parroquia. Situada en terreno elevado junto á un arroyuelo que se pierde en el río Ferreira, lindando con las parroquias de Ribeira, Berbetoros y Cubelo. Produce granos, lino, maíz y legumbres. Contribuye 448 rs. 18 mrs.

**MOSTEIRO BELLO**, Ald. Ab. de Esp. en Galicia, provincia de Lugo, jurisdicción de Castro de Rey de Lemos. Es una de las que componen la parroquia de Castro de Rey de Lemos (*Véase*).

**MOSTEIRON (SAN NICOLAS DE)**, Feligr. S. de Esp. en Galicia, prov. de Betanzos, jurisdicción de Miraflores. J. O., 86 vecinos, 426 habitantes. Situada sobre la ría de Betanzos, lindando con las parroq. de Sada, Meiras y Osedo. Prod. trigo, maíz, habas y castañas. Contribuye con San Julian de Osedo 2,400 rs.

**MOSTEIRO S. DE ESP.**, provincia de Leon, part. de Ponferrada, coto de los Corros. A. O. Su población y contribución estan incorporados con el coto. Dista 7 leg. de la cabeza de partido.

**MOSTER**, L. Ecl. de España, provincia de Cataluña, corregimiento y obispado de Tarragona. A. O., 108 vec., 536 habitantes, 1 parroquia. Situado al pie de la montaña, terreno llano. Confina por E. con la Selva y Burgar, por S. con Reus, por O. con este último, y por N. con la Selva. Prod. trigo, cebada, vino, aceite y avellanas. Industria: aguardiente. Dista 24 horas de Barcelona y 4 de Tarragona. Contribuye 8,529 rs.

**MÓSTOLES**, V. S. de España, prov. y partido de Madrid, arzobispado de Toledo. A. O., 280 vecinos, 1,106 habitantes, 1 parroquia, 1 pósito, 1 ermita dedicada a Nuestra Señora de los Santos, en donde estuvo la casa de doña Constanza de Rojas, madre del Beato Simón de Rojas que nació en ella; caja de correos, y casa de postas con 6 caballos. Situada en una llanura; confina por el E. con Polvoranca, por el S. con Moraleja, por el O. con Navalcarnero, y por el N. con Oden. A distancia de una legua, por la parte oriental, pasa el río Guadarrama poco caudaloso. Produce granos en abundancia. Dista 3 leguas de la capital, y 12 de camino militar de Estremera, pasando por Madrid. Contr. 36,260 rs. 6 mrs. Derechos enagenados 10,265 rs. 28 mrs.

**MOSTREJON**, Despoblado de España, provincia de Alava, hermandad de Salvatierra: su término redondo es propio de la villa de Salvatierra, en virtud de Real privilegio.

**MOTA**, Coto redondo Ab. de España en Galicia, provincia, obispado y jurisdicción de Lugo. Este coto compone parte de la parroquia de Santa Cristina y San Esteban da Mota (*Véase*).

**MOTA (DA) SANTA CRISTINA Y SAN ESTEBAN**, Feligr. Ab. de España en Galicia, provincia, obisp. y jurisdicción de Lugo. Merino, 40 vec., 192 habitantes, 1 parroquia que se compone de las aldeas de Vereca, Villasuso, Quintelas, Paimoure y el coto de Mota, que es Señ. S. Su sit. y productos se hallarán en el artíc. Francos San Salvador (*Véase*). Contribuye 507 rs. 7 maravedises.

**MOTA (LA)**, L. de España, provincia de Asturias, concejo de Llanera; 4 vecinos, 19 hab., parroquia de Arlos (*V. este art.*).

**MOTA (LA)**, Despoblado R. de España, provincia y partido de Cuenca. Situado á  $\frac{1}{2}$  leg. de la cap., lindando con Ballesteros y la Melgosa. Prod. granos, legum., y frutas.

**MOTA (LA) BAILIA DE RIUDELLOTS DE LA CREU**, L. R. de España, provincia de Cataluña, corregim. y obisp. de Gerona. A. O., 9 vecinos, 46 habitantes, 1 parroquia. Sit. en terreno montanoso, pero de buena calidad. Confina por el E. con Riudellots de la Creu, por el S. con Sarria y San Medir, por el O. con Mombó, y por el N. con Palol de Rebardit. Produce trigo, legumbres, vino y aceite. Dista  $22\frac{1}{2}$

horas de Barcelona y  $2\frac{1}{2}$  de Gerona. Contribuye 2,629 rs. 14 mrs.

**MOTA (LA) DE ALTAREJOS**, Ald. R. de España, provincia, obispado y partido de Cuenca. Reg. P., 40 vecinos, 161 hab., 1 parroquia, 1 pósito. Situada á orilla de un arroyuelo que desagua en el Júcar, lindando con Altarejos, Olivares, y la Sicias y la Osilla. Prod. granos, legumb., pastos y ganados. Dista 4 leguas de la capital. Contribuye 976 rs. 29 mrs.

**MOTA DEL CUERBO**, Villa Ord. de España, provincia de la Mancha, part. de Alcazar de San Juan, priorato de Uclés. A. M. de primera clase, administración subalt. de loterías, 931, vec., 3,863 habit., 1 parroquia, 1 pósito, parada de diligencia. Situada entre los pueblos de Quintanar de la Orden y el Pedernoso, en el camino de Madrid á Valencia, en la ladera de un cerro; terreno llano, escaso de leña y agua en tal grado, que para moler se valen de molinos de viento, de los cuales hay en este pueblo grande cantidad. Produce granos en abundancia y vino. Industria: cria de gan. lanar y mular, telares de lienzo y tejido menudo de lana; fabrica de albornoces anchos y estrechos. Dista 18 leguas de la cap., 21 de Madrid, 50 de Granada, 5 N. E. de la cab. de partido y 6 horas de camino militar, dejando en el intermedio el Pedernoso, el Puente de las Monjas y la Allerca, y 6 del Horcajo, pasando por Villamayor. Contr. 39,243 rs. 25 mrs.

**MOTA (LA) DEL MARQUES**, Villa S. de España, provincia de Valladolid, part. de Torrelobaton, obisp. de Zamora. A. M. de primera clase con 2 ordinarios, 405 vec., 1,620 habitantes, 1 parroquia, 1 pósito, caja de cobros; comprende este marquesado otra villa y un despoblado, con alcaldes ordinarios y 2 aldeas con pedáneos. Sit. á 2 leguas O. de Torrelobaton y 6 de Valladolid, en el camino real que va á Medina del Campo y á Madrid, entre 2 riachuelos que desembocan en el Duero. Su término es espacioso y produce mucho trigo y otros granos, y bastante buen vino. Es patria del juriscónsuldo don Nicolás Rodríguez de Ferosino, autor de muchas obras jurídicas. Contribuye 33,711 rs. 20 mrs. Derechos enagenados 10,862 rs. 9 mrs.

**MOTAS**, L. de España, provincia de Asturias, concejo de Grado, parroquia de Pereda (*V. este art.*).

**MOTILLA**, Desp. S. de España, prov. de Cuenca, part. de San Clemente, jurisdicción de Honrubia. Situado al S. O. de dicha villa, inmediato al puente de su nombre que se halla sobre el río Ruco, en el camino que conduce desde dicha villa á la de Santa María del Campo y S. Clemente. Dista  $3\frac{1}{2}$  leguas de la cabeza de part.

**MOTILLA DEL PALANCAR** (LA), V. R. de España, provincia y obispado de Cuenca, partido de San Clemente. Reg. P. y A. M. de primera clase, 720 vecinos, 2,688 habitantes, 1 parroquia, 1 ermita muy capaz y muy sólida, 1 hosp., unas 50 casas buenas, 1 pósto, casa de postas con 5 caballos. Situada en una cañada, que á veces recibe tantas aguas que inundan y arruinan muchas casas, de cuya causa le viene quizás su nombre que significa ribazo ó fortín, por la necesidad que hubo de poner dique á estas fuertes avenidas. Clima frío, en particular cuando soplan los vientos de la sierra. Se cultiva su terreno con mucho esmero, pues los habitantes son laboriosos. Produce trigo, cebada y vino, centeno, avena, garbanzos, aceite y guijos, todo de sec. no, pues no tiene otras aguas que las de los pozos. Abunda de azafrán el mejor que se conoce en aquel país, siendo de notar que solo le cultivan los pobres en tierras ajenas por las que pagan un canon á veces muy crecido. Industria: telas de lana y lienzo para su gasto en las casas particulares. Mercado semanal á que concurren algunos paños con muselinas y otras telas de algodón. Vive en esta villa un caballero llamado don Francisco Portillo (*V. Mira*), y es patria de don Alonso Portillo y Cardo, canónigo y dignidad de arcediano de Guadalajara, y vicario general de Madrid por el Emmo. señor cardenal Portocarrero, que hizo mucho papel en las críticas circunstancias del testamento del Sr. Carlos II. También lo fue del señor Echevarría, tesorero general en Nápoles, donde fue asesinado yendo por la calle en su coche. Dista 7 leguas de la cabeza de partido, 10 de la capital y  $4\frac{1}{2}$  horas de camino militar de Buenache, en la carretera que desde Madrid va á Valencia por Tarazona y las Cabrillas. En el tránsito no se pasa río ni arroyo alguno, ni se halla mas pueb. que la Olmetilla, hasta Santa María del Campo 7 leguas. Pasando el río Júcar para entrar en Alarcón se hallan en el tránsito este, Cañada, Juncosa,

Cañavate y el río Júcar; para este tránsito tiene un puente de piedra bueno para artillería. Contr. 31,681 rs. 20 mrs. Derechos enagenados. 4,568 rs.

**MOTILLEJA** (CASA DE), L. S. de Esp., provincia de Cuenca, partido de San Clemente, obispado de Cartagena, estado de Jorquera. A. P., 185 vecinos, 789 habit., 1 parroquia. Confina por S. con el Júcar, por E. con Mahora, por N. con Alarcón y por O. con Madrigueras. Terreno de inferior calidad y cortas cosechas de granos, vino y azafrán. Industria: lienzo casero de cáñamo (*V. Madrigueras*). Dista 10 leg. de la cabeza de partido. Contribuye 5722 rs. 22 mrs. Derechos enag. 1,798 rs. 4 mrs.

**MOTILLOS**, Aldea R. de España. Es una de las nuevas poblaciones de Andalucía.

**MOTOS**, Aldea R. de España, provincia de Guadalajara, part. de Sigüenza, sexma de la Sierra, obisp. de Albarracín. R. P., 60 vecinos, 300 habitantes, 1 parr., 1 erm. Situada á la falda de un cerro, que confina con Orihuela y Rodenas. Tiene buenos montes y pastos para toda especie de gan. Produce trigo, cebada, avena garbanzos, yeros, patatas, poca fruta y hortaliza. Dist. 18 leguas de la cabeza de partido y 6 de Molina. Contribuye con la sexma.

**MOTRICO**, Partido de España, prov. de Guipúzcoa, que se compone de la villa de su nombre, valle de Mendaro y lugar de Astigarrivia. Vota con  $83\frac{1}{2}$  fuegos, y ocupa el 10.º asiento en las juntas de provincia.

**MOTRICO** (TRUCO TURBOLICO), V. de España, provincia de Guipúzcoa, la última de su costa por la parte del O., y perteneciente al obispado de Pamplona. Se cree que toma el nombre de una peña llamada *Tricu*, cuya voz significa erizo en vasconce, la cual se halla junto á la concha, y lleva tal nombre porque en baja mar se descubre en una figura semejante á dicho animal. Tiene 600 vecinos, 3,000 habitantes, incluso los de su jurisdicción, en la que hay muchas caserías: sirve de parroquia la ermita titulada de San Miguel, estramuros, que es un templo provisional de arquitectura bella y singular en su clase, mientras que se concluya el hermoso templo que se está levantando junto á la plaza, de una arquitectura sólida y sumamente fina. Esta es obra del profesor académico don Silvestre Pérez, y en su conclusión será un bello

modelo de arquitectura. En su jurisdicción hay otras dos parroquias, la una independiente en el valle de Astigarrivia y de feligresía muy reducida, y la otra en el valle de Menduro y su barrio de Azpilgoeta, que tiene la irregularidad de ser aneja ó filial de la iglesia parroquial de la villa de Elgoibar, confinante por aquella parte con esta de Motrico; tiene 3 ermitas, 1 convento de monjas y 1 hospital. Hay un cabildo eclesiástico compuesto de 7 beneficiados de ración entera y 4 de media, y se gobierna la villa por un ayuntamiento compuesto de vecinos propietarios, bajo la presidencia del alcalde que, según las leyes del país, ejerce en toda la jurisdicción su autoridad, la que en lo judicial es omnimoda, quiere decir, civil y criminal, alta y baja, mero y mixto imperio en todas las causas de los vecinos en primera instancia, y á prevención con el corregidor de la misma provincia.

Situada á los 43° 18' 13" de latitud N., en una hondona la que se eleva bastante sobre el nivel del mar, y circundado de montañas y colinas que ofrecen á la vista una campiña agradable y pintoresca. Sus contornos estan perfectamente cultivados con variedad de huertas manzanas, heredades de pan sembar, castaños, bosques, y sobre todo de viñas que son las que sobresalen y se aproximan de tal manera al pueblo, que los pámpanos de las vides caen, digámoslo así, sobre los tejados. Tiene su muelle y un bello puerto para las lanchas de pesca y otros barcos menores, y en dias tempestuosos suele ser muchas veces el abrigo de otros pescadores de la costa. Tiene una numerosa cofradía de pescadores, y el producto anual de la pesca, que consiste en atun, besugo, merluza, anchoa, sardina y congrio, es un ramo mercantil de mucha consideracion. El terreno es montañoso como lo es en general todo el país, abundante de minas de yeso, de que se saca bastante utilidad, y de canteras de piedra, en particular de la caliza, que es muy hermosa. Hay aguas buenas y abundantes; son de diferentes calidades con inclusion de las minerales. El clima es benigno, y así en las huertas particulares se crian limones y naranjos que producen bien y continuamente. Y algunos pies de granados y olivos. Produce trigo, maíz, castaña, manzana y uva, con la cual se hace un vino chacolí de buena

calidad y de dos clases, á saber, blanco y tinto; pero este último se hace solo por algunos particulares para el gusto de sus mesas, y en su color, sabor y propiedades es igual á un buen vino de Burdeos. Parte de la manzana se destina para sidra, que suele ser muy buena. La famosa casa consistorial de esta villa fue quemada por las tropas españolas á fin del año 1811, y cogida su guarnición francesa, pero en el dia se halla ya reedificada. Entre las varias regatas que bañan su territorio, son algo notables las de Osandategui y Arceraim que, reunidas á la cabeza del valle llamado Mijoa, mueven 13 molinos harineros en el espacio de  $\frac{1}{4}$  de legua, y entra en el mar, dejando este considerable beneficio á aquel hermoso valle. Tiene muy buenos pastos, en que se mantienen ganados vacunos y poco lanar. En la iglesia de las monjas, que es muy buena y capaz, en el retablo principal, existen dos cuadros grandes de mérito, ambos de la escuela flamenca. El superior, que es el mejor, representa la crucifixion del Señor, y si bien no se tiene noticia positiva de su autor, en concepto de los inteligentes, pertenece á Vandik. El inferior representa el martirio de Santa Catalina, y para conocimiento de su autor se lee, en la parte izq. del lienzo, un letrero que dice así: JOHAN. BOECHORST. FECIT. 1663. En la sacristía de la misma Iglesia hay otro cuadro, el cual es propio de la villa, que en tamaño natural representa al Señor crucificado en la actitud de la agonía. Es pintura de mucho mérito, y su autor el célebre Murillo. En uno de los altares laterales á la izquierda del templo hay un bulto de Jesus Nazareno, tambien de tamaño natural, que es una obra excelente de escultura, y su autor se desconoce. Cada año se celebra en esta villa la feria de mercaderías durante el mes de febrero, y hay ademas mensualmente un dia de feria de ganados vacuno y de cecida. Por un privilegio del rey don Alonso el Sabio, dado en Burgos á 16 de mayo de 1256, en el que, haciendo mencion de otros concedidos por su padre y visahuelo, confirma á esta villa el fuero de San Sebastian, que estos le habian dado con la expresion de que los de Motrico tengan *aquellas libertades, é aquellas franquezas por todo nuestro reino que han los de Sant Sebastian*. Consta que entonces estaban sus vecinos cercados de muros, y aun se conservan hoy vestigios

de ellos, con cinco puertos. Sus armas son un esquisfe en campo azul, y en él un hombre en ademán de sujetar una ballena que tiene clavada con un harpon. Es patria de don Miguel de Vidazabal, almirante que fue de la real armada en el siglo XVII; de don Juan y don Tomas Iduquez, el primero capitán general de los reales ejércitos, y ayo de Fernando el VI siendo príncipe, y el segundo también teniente general de los reales ejércitos, gobernador y capitán general de Andalucía, cuya memoria es celebrada en Cadiz y el puerto de Santa María, por la fuente que construyó, que surte de agua dulce á una y otra poblacion; de don Antonio de Gaztañeta é Iturizalba, teniente general de la real armada, que nació el día 11 de agosto de 1656, insigne por su pericia náutica; escribió un tratado de navegacion, impreso en Sevilla en 1692, y otro de construccion ó fabrica de navios y fragatas de guerra, impreso en Madrid en 1720, y es quien introdujo en España la buena arquitectura naval, enmendando la estrangera; murió en Madrid á 5 de febrero de 1728, á los 72 años de edad. En la misma villa, y en la misma casa que fue del general Gaztañeta, nació don Cosme de Clurruca (eran parientes), á 27 de setiembre de 1761. Su vocacion á la marina, despues de haber hecho algunos estudios eclesiásticos en el palacio del señor Rodriguez de Arellano, arzobispo de Burgos, le condujo á ser guardia marina en Cadiz, en cuya compañía entró en 15 de junio de 1776. Adiestrado en el ejercicio práctico de la mar, á las órdenes y bajo la direccion de sabios oficiales, y habiendolo concluido despues en el Ferrol un curso de matematicas superiores con el doctor don Cipriano Vimercati, y practico en las observaciones astronómicas, se le destinó en 1788 á una segunda expedicion que se hizo al reconocimiento del estrecho de Magallanes. En 1791 se le confió una de las dos divisiones que debian reconocer y levantar las cartas marítimas de las Antillas y de la Costa firme de nuestra América, para donde salió en 15 de junio de 1792 con dos bergantines, donde permaneció hasta mediados de 1795 que se trasladó á la Havana, habiendo concluido los trabajos hidrográficos mas exactos que hay todavía de aquellas partes, á costa de muchas fatigas y quebranto de salud. Vuelto a Europa arregló sus tareas, obtuvo mandos de navios, y

destinos de preferencia y de confianza; y hallandose en la escuadra española en Brest en 1799, pasó á Paris á examinar el observatorio astronómico, el depósito hidrográfico, y otros establecimientos científicos, tratando allí los sabios mas acreditados que le dieron muestras de sumo aprecio. Escribió entonces varias memorias que se imprimieron sobre las punterías, para el acierto de la artillería en los combates; sobre el quebranto de los buques; y sobre algunas observaciones astronómicas que habia hecho. Ultimamente, mandando el navio S. Juan, en el aciago combate de Cabo de Trafalgar, entre las escuadras combinadas Española y Francesa contra la Inglesa que mandaba el almirante Nelson, murió de una bala de cañon que le llevó la pierna derecha el día 21 de octubre de 1805, concluyendo así su vida, cubierto de honor y de gloria como ilustre marino militar.

MOTRIL, Partido de España, provincia de Granada, comprende su jurisdiccion 3 pueblos y 28 cortijos, cuyos vecindarios se hallaran en sus respectivos articulos. El nombre de este partido es de origen árabe, y se halla situado en la costa del mediterr. con quien confina por S.: por O. con Almuñecar, por N. con el partido de Orjiba, y por E. con pueblos del de Torviscon y Adra. Terreno abundante de minas de plomo, y de aguas minerales sulfurosas, cuyo uso podria ser utilísimo contra las enfermedades cutáneas. Se dan en él con felicidad muchos frutos de las zonas tórrida y templada. Le riega el rio Guadalfeo, sangrado con varias acequias, segun la sabia práctica de los Arabes. Sus productos é industrias indicados en los articulos correspondientes Contr. con el partido de la capital.

MOTRIL (SEXI: FIRMIUM JULIUM), C. R. y marítima de España, provincia y arz. de Granada, cabeza de part. de su nombre, con dos lugares y una villa de jurisdiccion, gobernador militar y político, y alcalde mayor de primera clase, subdelegacion de policía; 2,439 vecinos, 1,2009 habitantes, incluso los 5 cortijos de su jurisdiccion, 1 parroquia colegiata servida por un abad y 8 canónigos, vicaría foránea, 3 conventos de frailes, 1 de monjas, 6 ermitas, seminario conciliar, administracion subalterna de loterías, administracion y contaduría de partido, sociedad económica, 1 hospita. y caja de correos. El nombre de esta ciudad



es de origen arábigo. Es plaza de armas y se halla sit. a una milla de la torre de su nombre, en la costa del mar, en la falda S. O. de la sierra de Lanjar, abundantísima de minas de plomo; su terreno es delicioso, todo plantado de viñas, olivos, moreras é higueras y otros árboles frutales, regado por varias acquias sacadas del río Guadalfeo, en cuyas márgenes hay mucho plantío de los espesados frutales. Lo restante del terreno llano de cultivo de su término produce caña dulce, batatas, castañas, limones, granos y legumbres: vino, seda, algodón, aceite, maíz, muchos higos, pasas delicadas, esparto y cuantos frutos prevalecen en las regiones equinociales: los granos y el aceite suelen no bastar para su consumo; pero le sobra mucho de los demás artículos. Industria: fábrica de salitre, y de rom que no cede en calidad al mejor de la Jamaica. Han decaído mucho los plantíos de cañas y los ingenios antiguos de azucar, cuyas cosechas eran afamadas, su comercio de exportacion se reduce á esparto, malaza, batatas, castañas, limones y vino. Tiene por armas un castillo con dos banderas en un escudo orlado con esta inscripcion: *La muy ilustre ciudad de Motril*. Es patria del célebre economista Francisco Martínez de Mata. Dista 11 leguas S. E. de la capital, 5 O. de Sorvilan, 4 y  $\frac{1}{2}$  S. O. de Oñar, 7 horas y  $\frac{3}{4}$  de marcha militar de Lanjaron, en cuyo intermedio se halla el pueblo de Benaodalla y el Aljive, y desde esta ciudad de Motril á Gualchos, que son 4 horas y  $\frac{1}{2}$ , no se halla mas que la venta de Cota, la de Juan Diaz, y el cortijo del Moral. Contrib. 549,840 rs. 31 mrs., y por aguardiente 5,999 reales 24 mrs.

**MOUCHO**, Ald. de España en Galicia, provincia y jurisdiccion de la Coruña. Es una de las que componen la parroquia de Santa María de Pastoriza (*Véase*).

**MOUCHO**, Ald. Ecl. de España en Galicia, provincia de la Coruña, jurisdiccion de Cambre, arz. de Santiago, y una de las que componen la parroquia de San Pedro de Sorrizo (*Véase*).

**MOUCIDE (SAN ESTEBAN DE)**, Feligr. Ecl. de España en Galicia, provincia y obisp. de Mondoñedo, jurisdiccion de Noys. J. O., 40 vecinos, 200 habitantes, 1 parroquia unida a la de Sta. María de Bacoy. Situada en terreno montuoso (*V. valle de oro y Nois, jurisdiccion*). Prod. trigo, centeno,

maiz, patatas y poco lino. Contribuye 600 reales 2 maravedises.

**MOUGAN (SANTA MARIA MAGDALENA DE)**, Feligresía Abad. de España en Galicia, provincia, obispado y jurisdiccion de Lugo, Merizo; 39 vecinos, 200 habitantes, 1 parroquia que se compone de las aldeas de *Chao do Monte, Prado, Coto y Fontelo*. Su situacion y productos se hallaran en el artículo Francos, San Salvador (*Véase*). Contribuye 618 rs.

**MOUGAS (STA. EUGENIA DE)**, Feligr. Abad. de España en Galicia, provincia y obispado de Tuy, jurisdiccion de Oya. J. O., 180 vecinos, 760 habitantes, 1 parr. Dist. 4 leguas de la cap., y  $17\frac{1}{2}$  de Santiago Contribuye 2,675 rs. 29 mrs.

**MOULISA**, Ald. S. de España en Galicia, provincia de Lugo, jurisdiccion de Buron, obispado de Oviedo. Es una de las que componen la parroquia de San Miguel de la Bastida (*Véase*).

**MOURA (NOVA CIVITAS ARU)**, V. R. de Portugal, provincia de Alentejo, comarca de Beja; 858 vec., 3,900 habitantes, 2 parroquias, ambas prioratos de la orden de Aviz, casa de misericordia, hospital, 12 ermitas, 2 conventos de Monjas, dos de frailes y otro de San Juan de Dios destinado á hospit. para la curacion de la tropa. Goza de voto en córtes, con asiento en el banco 5º. Tiene feria a los 8 de Septiembre. J. de fora, 3 vereadores, procurador del concejo etc. Situada á 4 leguas N. N. E. de Serpa, 7 E. N. E. de Beja,  $\frac{1}{2}$  E. del río Guadiana, y otro tanto del Ardila, entre los dos arroyos Breñas y Lavandeira que la rodean y van a unirse con aquel; su situacion elevada la hace de temperatura sana y de estensas vistas, particularmente á la parte occidental. El término consta de 12 feligr., á quienes riegan el río Ardila y el arroyo de los Gamos. Tiene 1,584 fuegos, 6,000 habitantes, y se estiende por espacio de 4 leg., hácia la raya de Andalucía, otras tantas hácia la sierra de Mouraon, y 2 hácia la de Serpa; abunda en granos, ganado, algun vino y mucho aceite, particularmente en el distrito de la ciudad, en el cual tienen los olivares por E. y S. una legua de estension, y el resto lo ocupan grandes montes de encinas y alcornoques, donde se cria mucho ganado de cerda, muchas colmenas, abunda la caza, y se recoge alguna grana. Kermes.

**MOURA** (SAN JUAN DE), Felig. Abad. de España en Galicia, provincia y obisp. de Orense, jurisdicción de San Esteban de Ribas del Sil. J. O., 70 vecinos, 385 hab., 1 parroquia. Produce centeno, maíz, y castañas. Contrib. 2,217 rs.

**MOURADO**, L. de España, provincia de Asturias, conc. de Salas; 3 vecinos, 14 habitantes, parroquia de Santullano (véase).

**MOURAON**, V. y Cast. R. de Portug., provincia de Alentejo, comarca de Elvas, arzobispado de Eborá; 1 parroquia, 49½ fogos, 1,500 habitantes, distribuidos en una espaciosa plaza y en algunas calles regulares y anchas, pero por la mayor parte de edificios bajos; casa de misericordia, hospital, 2 ermitas, 2 conventos de Agonizantes; juez de fora, 3 vereadores, escribano de la cámara, y mas ministros de justicia. Tiene fuero y un castillo. Situada á 6 leguas N. E. de Moura, y aunque á la falda oriental del castillo esta la mayor parte de la poblacion, su parroquia y algunas pocas casas se hallan dentro de él. Su término consta de 3 parroquias, y en ellas 303 vecinos, 1,087 habitantes; produce muchos granos, aceite, vino, ganado, colmenas, caza y pesca del rio Guadiana, que pasa á una legua de distancia al O.

**MOURAZOS** (SAN JORJE DE), Felig. S. de España en Galicia, provincia y arzob. de Santiago, jurisdic. de Abeancos. J. O., 36 vecinos, 171 habitantes, una parroquia. Contribuye 400 rs.

**MOURAZOS** (SAN MARTIN DE), Felig. y Coto Redondo S. de España en Galicia, provincia y obisp. de Orense, jurisdicción de su nombre. J. O., 31 vecinos, 156 habitantes, 1 parroquia aneja de Santa María de Tamagos, partido de Monterrey. Situada al S. de esta villa, en terreno fértil y abundante de aguas. Sus productos naturales son la miel, mucha castaña y poca yerba; los agricolas consisten en granos, vino, lino, patatas, nabizas, legumbres, frutas y ganado. Industria: fabrica de aguardiente (véase *Quiroganes*). Dista 12 leguas de la capital, 27 de Santiago, y  $\frac{1}{2}$  de Tamagos. Contrib. 982 rs.

**MOURE**, Ald. S. de España en Galicia, provincia de Lugo, jurisdic. de Taboada. Es una de las que componen la parroquia do Campo (véase).

**MOURE PEQUEÑO**, Ald. S. de España en Galicia, provincia y obisp. de Lugo, ju-

risdicion de Taboada. Es una de las que componen la parroquia de San Lorenzo de Gondulfe (véase).

**MOURELOS**, Aldea Abad. de España en Galicia, provincia y obispado de Lugo, jurisdicción de San Antolín de Toques, y una de las que componen la parroquia de Capela (véase).

**MOURELOS**, Aldea S. de España en Galicia, provincia de Lugo, jurisdicción de Cotoviejo. Es una de las que componen la parroquia de San Salvador de Reigada (véase).

**MOURELOS** (SAN JULIAN DE) Felig. S. de España en Galicia provincia y obispado de Lugo, jurisdicción de Savinao. J. O., 50 vecinos, 250 habitantes. una parroquia que comprende las aldeas Mato, Pena de Quil, Torno, Iglesia, Cal, Barrio, Reguenga, Barja, Cardeirño, Vilar, Senra y Argemil. Su situacion y productos se hallaran en el artículo Monforte, de donde dista 3 leguas O. Contribuye 1,233 reales 31 mrs. Derechos enagenados 278 rs. 4 mrs.

**MOURELLE**, L. de España, provincia de Asturias, concejo de Franco; 8 vecinos, 39 habitantes, parr. de Valdeparés (véase).

**MOURELLE**, L. de España, provincia de Asturias, conc. de Villanueva de Oscos; 5 vecinos, 23 habitantes, parroquia de Villanueva de Oscos, Nuestra Señora de la Asuncion de (véase).

**MOURELLE**, Aldea S. de España en Galicia, provincia y obispado de Lugo, jurisdicción de Villar. Es una de las que componen la parroquia de Santa Marina de Cerdeda (véase).

**MOURENCE** (SAN JULIAN DE), Felig. S. de España en Galicia, provincia de Lugo, jurisdicción de Villalba, obispado de Mondoñedo. J. P., 39 vecinos, 192 habitantes, 1 parroquia. Contribuye 765 rs. 17 mrs.

**MOURENTADOS**, Ald. Abad. de España en Galicia, provincia, obispado y jurisdic. de Lugo. Es una de las que componen la parroq. de San Miguel de Bacurín (véase).

**MOURENTAN** (S. CRISTOBAL DE), Feligresía S. de España en Galicia, provincia y obispado de Tuy, jurisdicción de Albeos. J. O., 295 vecinos, 1,240 habitantes, una parroquia (*V. Crecente*). Dista 6 leguas de la cap., y 16 de Santiago. Contr. 14,305 rs. 23 mrs.

**MOURENTE** (SANTA MARIA DE), Felig. Ecl. de España en Galicia, provincia y

arzobispado de Santiago, jurisdicción de Pontevedra. J. O., 368 vecinos, 1,764 habit., 1 parroquia. Su situación y productos se hallarán en el artic. Marcon (*Véase*). Contribuye 4,970 rs. 1 mr.

**MOURICIOS (SAN CRISTOBAL DE)**, Feligresía Ecl. de España en Galicia, prov. y obispado de Lugo, jurisdicción de Asma. A. O., 48 vecinos, 241 habitantes, 1 parroquia que se compone de las aldeas de Peñasullas, San Cristobo, Nande y Saá. Contr. 861 rs. 28 mrs.

**MOURILLON**, Aldea Ab. de España en Galicia, provincia de Lugo, jurisdicción de Samos. Es una de las que componen la parroquia de Toubille (*Véase*).

**MOURIPAS**, Aldea Ab. de España en Galicia, provincia y obispado de Lugo, jurisdicción de Camba. Es una de las que componen la parroquia de Santiago de Arnego (*Véase*).

**MOURISCADOS**, Aldea S. de España en Galicia, provincia de Lugo, jurisdicción de Chantala, y una de las que componen la parroquia de Arcos (*Véase*).

**MOURISCADOS (SAN CIPRIAN DE)**, Feligresía S. de España en Galicia, provincia y obispado de Tuy, jurisdicción de Sobroso. J. O., 130 vecinos, 558 habitantes, 1 parroquia que tiene por ancha la de Meiról. Conf. con Guillade (San Miguel de), y está situado en terreno alto, con esposicion al N., y vicatos de mar; terreno montuoso que produce esquilmo, centeno y maiz. (*Véase el art. de la jurisdicción*).

Dista 4 leguas de la capital y 14 de Santiago. Contr. 5,812 rs. 26 mrs.

**MOURISCO (SAN SALVADOR DE)**, Feligresía S. de España en Galicia, provincia y obispado de Orense, jurisdicción de Perciro de Aguiar. J. O., 107 vecinos, 500 habit., 1 parroquia. Produce centeno, maiz, castañas y vino de inferior calidad. Cont. 1,160 rs.

**MOURISCON**, Aldea Ecl. de España en Galicia, provincia y obisp. de Mondoñedo, jurisdicción de Muras. Es una de las que componen la feligresía de Muras, S. Pedro de (*Véase*).

**MOURIZ**, Aldea Ab. de España en Galicia, provincia, obispado y jurisdicción de Lugo. Es una de las que componen la parroquia de Venade (*Véase*).

**MOURIZ**, Aldea Ab. de España en Galicia, provincia de Lugo, jurisdicción de Camba de Rodeyro. Es una de las que com-

ponen la parroquia de Santa María do Río (*Véase*).

**MOURO**, L. de España, prov. de Asturias, concejo de Franco; 3 vecinos, 14 habitantes, parroquia de Prordones y Suero (*Véase*).

**MOURO (EL)**, L. de España, provincia de Asturias, concejo de Cangas de Tineo, part. y arciprestazgo de Sierra, de la parroquia de Sierra (San Martín) (*V. este art.*).

**MOURO (VALLE DEL)**, L. de España, provincia de Asturias, concejo de Ponga; 10 vecinos, 48 habitantes, de la parroquia de Taranes (*V. este art.*). Dista 2 leguas O. de la parroquia.

**MOURO (CASTIL DE)**, L. de España, provincia de Asturias, concejo de Cangas de Tineo, part. y arciprestazgo de Sierra, de la parroquia de Linares del Acevo (*V. este articulo*).

**MOURULLE (SAN VICENTE DE)**, Felig. R. de España en Galicia, provincia y obisp. de Lugo, jurisdicción de Monterroso, sujeta al corregidor de la jurisdicción; 7 vecinos, 38 habitantes, 1 parroquia que se compone de las aldeas San Payo y Friamonde. Sit. á orilla del Miño. Produce algun vino y patatas. Contribuye 617 rs. 7 mrs.

**MOUSENDE**, L. de España, provincia de Asturias, concejo de Taramundi; 5 vec., 22 habitantes, parroquia de San Martín de Taramundi (*Véase*).

**MOUTA**, V. S. de Portugal, provincia de Estremadura, comarca de Setubal; 530 vecinos, 1,240 habitantes, 1 parroquia y algunas ermitas, juez de fora. Situada en el fondo del estero occidental que forma el Tajo desde la punta del Montijo, y a su muelle es adonde vienen á desembarcar los barcos de la carrera de Lisboa, que conducen gentes á Setubal. Su término se compone de 6 parroquias, sobre la margen del Tajo y de varias canales ó esterios que comunican con él. Consta de 1,030 vecinos, 3,988 habitantes que disfrutan un terreno fértil en delicados vinos, frutas, ganados, caza, leña y pesca; pero poco á propósito para granos por ser el terreno demasiado arenisco. Antiguamente pertenecía al término de Allosvedros, pero habiéndola hecho villa el rey don Pedro el II la dió al conde de Alvor, virey de la India. Dista 3 leguas de Lisboa y 2 de la Palmela.

**MOUTRAS**, Ald. S. de España en Galicia, provincia de Lugo, jurisdicción de

Puerto Marin (San Pedro). Es una de las que componen la parroquia de Laje (*Véase*).

**MOUTRIGO**, Aldea S. y E. de España en Galicia, provincia de Lugo, jurisdicción de Deza, y una de las que componen la parroquia de Cangas (*Véase*).

**MOUZON**, Aldea S. de España en Galicia, provincia de Lugo, jurisd. de Damil y Felmil, obispado de Mondoñedo. Es una de las que componen la parroquia de Damil (*Véase*).

**MOUZOS**, Aldea S. de España en Galicia, provincia y obispado de Lugo, jurisd. de Meijente, y una de las que componen la parr. de San Julian de Meijente (*Véase*).

**MOVERA**, Barrio de Zaragoza en Esp., prov. de Aragón, corregimiento y arzobispado de Zaragoza. Sit. a orilla del Ebro, lindando con los pueblos de Cerdán, la Puebla de Alifinden y Pastriz. Sus productos son los que están indicados en el artículo de la capital, de donde dista 1 legua.

**MOVILLA**, V. R. de España, provincia y arzobispado de Burgos, part. y merindad de Bureba, cuadrilla de Rojas. A. O., 16 vecinos, 68 habitantes, 1 parroquia. Situada á 6½ leguas de la capital; conf. con términos de Quintanilla-Caberojas, Terrazos y Solas. Produce trigo alaga, cebada, legumbres, lino, cáñamo, pastos y ganados. Contribuye 162 rs. 9 mrs.

**MOY**, Aldea R. de España en Galicia, provincia de Lugo, jurisdicción de Dozon, y una de las que componen la parroquia de Santiago de Saa (*Véase*).

**MOYA**, V. R. de España, provincia de Cataluña, corregim. de Manresa, obispado de Vich. A. O., 520 vec., 2,620 habitantes, 1 parroquia, 2 oratorios, 1 conv. de padres Esculapios fuera de la villa. Situada en el camino real que va de Vich á Manresa, en sitio algo eminente y pedregoso; confina por el E. con Collsospina, por el S. con Castelltarsol y Marfa, por O. con Caldes y Orta, y por el N. con Rodos, Estany y Fernarons. Aunque el terreno es arenisco y llano, menos por la parte del N. que tiene altas montañas, prod. trigo, cebada, maíz, vino, hortaliza, fruta y legumbres. Ind.: estameñas ó sargas de lana, hilados de algodón, fabrica de aguardiente, y hacen quesos de los mejores que se conocen en el país. Tiene por armas en escudo unas parrillas. Fue en lo antiguo bastante fuerte esta villa, y aun conserva restos de muralla.

Dist. 12 hor. de Barcelona y 6 de Manresa. Contribuye 28,923 rs. 24 mrs.

**MOYA**, V. S. de España, prov., obisp. y part. de Cuenca. A. M. de primera clase con 2 ordinarios, 344 vec., 1,283 habitantes, 6 parroquias, 2 conventos de frailes, 1 de monjas, administración subalt. de rentas, 1 hospital, 1 pósito. Es cabeza de marquesado que comprende 31 pueblos con dos despoblados, y también lo es de arciprestazgo con vicaría foránea. Situada sobre un cerro bastante elevado y aislado, donde se conservan restos de murallas y un castillo que debió ser bastante fuerte. Es capital del marquesado de su nombre. Tiene por arrabales a Santo Domingo que consta de 80 vecinos, y á San Pedro, de 60. Produce trigo para el consumo, y abundante pasto para toda especie de ganado. Industria: 1 molino harinero. Hay en sus términos minas de plata y cobre. Dist. 12 leguas de la capital. Contribuye 7,248 rs. 32 mrs. Derec. enagenados 1,622 rs. 17 mrs.

**MOYA**, L. R. de España, provincia de Cataluña, corregimiento de Vilafranca, obispado de Barcelona. A. O., 25 vecinos, 122 habitantes, 1 parroquia. Sit. en terreno llano; confina por E. con San Miguel de Erdula, por S. con este último y Sta. Margarida, por O. con el mismo y Vilafranca, y por N. con este último. Produce trigo, legumbres, vino y aceite. Dist. 10 horas de Barcelona y ½ de Vilafranca. Contribuye 4,315 rs. 26 mrs.

**MOYA**, L. R. de España en la Gran Canaria, con 1 parroquia y 2 ermitas. Situado al N. de la Isla, en terreno saludable por sus buenas aguas y aires frescos, en un llano en lo mas elevado de la Isla. Se halla en su término la célebre montaña de Doramas, donde nacen las aguas que llaman Madres de Moya. Las casas arruadas son chicas y en corto número, con 240 vecinos, 1,188 habitantes; y la jurisdicción de su A. P. comprende los Pagos de Fontanal, Cabo verde los Dragos, la Costa, Asuage y Lomo Blanco.

**MOYA**, Rio de España, que tiene su origen en la provincia de Cuenca, de dos arroyos que nacen no distantes de la villa de su nombre, y atravesando por despoblados llega al término de la Pesquera, en donde da sus aguas al Cabriel.

**MOYA** (LA), Desp. R. de España, provincia de Valladolid, partido de Olmedo.

**MOYA** (**SANTIAGO DE**), Felig. S. de España en Galicia, provincia y obispado de Lugo, jurisdicción de Navia de Suarna. J. O. 75 vecinos, 377 habitantes, 1 parroquia que comprende las aldeas Ventosa, Vilar y Corugedo. Su población, situación y productos se hallarán en el art. Puebla de Navia (véase). Contr. 659 rs. 29 mrs.

**MOYALDE** (**SANTA MARÍA DE**), Felig. S. de España en Galicia, provincia y obispado de Orense, jurisdicción de Soto Vermud. J. O., 63 vecinos, 318 hab., 1 parr. Su situación y productos se hallarán en el artículo Rios. Contr. 1,166 rs.

**MOYUELA**, L. R. de España, prov. de Aragón, partido de Daroca, arzobispado de Zaragoza. A. P., 286 vecinos, 1,165 hab. 1 parroquia, 1 pósito, 1 ermita extramuros. Situado en terreno montuoso, á orilla del riachuelo de su nombre, que unido con el río Aguas y el de Almonacid, desaguan en el Ebro, lindando con los pueblos de Villar de los Navarros, Plenas y Moneva. Produce granos, azafran, seda y otros frutos. Una parte de sus vecinos arrimaban á unas casillas infelices y cuevas arrimadas á unas peñas. En su parroquia está el sepulcro del señor Apaulaza, natural de este pueblo, obispo que fue de Barbastro, y despues arzobispo de Zaragoza, el cual hizo aqui muy piadosas fundaciones. Dista 7 leguas de Daroca. Contr. 23,715 rs. 26 mrs.

**MOZAR**, L. S. de España, provincia de Valladolid, partido de Benavente, obisp. de Astorga. A. P., 41 vecinos, 170 habitantes, 1 parroquia que tiene por anejo á Villanazar, 1 pósito. Este lugar y su anejo están situados al O. de la villa de Benavente, de la que distan ambos 1½ leguas, á las marg. del río Tera, que pasa á distancia de un tiro de bala largo, el cual abunda en truchas muy sabrosas. Tiene una dehesa llamada de la Cervilla, toda de encinas, y pastos para muchas cabezas de ganado lan. que de tierra de Campos vienen á pastar en el invierno. Produce trigo, cebada, centeno, algun lino aunque poco, por falta de riego, garbanzos, muelas que llaman cantudas, ganado lanar y vacuno. Industria: hacer cestos de mimbre, con lo cual ganan su vida los que no son labradores, y los llevan a vender á los mercados de Benavente todos los jueves. A la falda del monte de la Cervilla, y al cuarto de legua agua arriba, hay una porcion de lugares y aldeas, siendo

TOMO VI.

este de Mozar el último, y són, el anejo Villanazar, un Desp. que en otro tiempo fue anejo de este lugar, llamado Fobladura de Trasmonte; Bucilla de Trasmonte, Collinas de Trasmonte, Quiruelas, Quintanilla de Urz, Brime de Urz, Cuquilla, Granucillo y Grijalba, denominandose estos dos ó tres últimos lugares el valle de Vidriales. De la otra parte del río, caminando hacia O., estan los lug. de Bretocino, Olmillos, Búrganeses, Frieria, Villalbeza, Navianos, San Pedro de Zamudia, Morales, la Puebla, Aguilár, Miceroces, Abrabeses, Santibañez de Tera etc todos de iguales ó semejantes productos. Contr. 2,957 rs. 22 mrs. Derec. enág. 460 rs.

**MOZARES** y su **BARRIO MOZARES**, L. R. de España, provincia y arzobispado de Burgos, partido de Castilla la Vieja en Laredo, corregimiento de Villarcayo, merindad de Castilla la Vieja. R. P., 14 vec., 59 habitantes, 1 parroquia. Situado en un llano delicioso aunque no muy fértil, rodeado de los rios Nela y Triema. Produce 800 fanegas de todo grano. Dista 14 leguas de la capital y ½ de Villarcayo. Contribuye con la merindad.

**MOZARVEZ**, L. R. de España, prov. partido y obispado de Salamanca, y cuarto de Peña de Rey. A. P., 59 vecinos, 216 habitantes, 1 parroquia, 1 pósito. Situado en terreno montañoso, lindando con Aldeanueva de Ariseos, Torrecilla de Ariseos y Montellano. Produce granos, muchas bellotas y ganado de cerda. Dista 2 leguas de la capital. Contribuye 2,645 rs. 3 mrs.

**MOZARVITOS**, Alq. R. de España, provincia y partido de Salamanca, cuarto de Baños, 2 vecinos, 8 habitantes. Situado á orilla del río Huerva, lind. con Sancho-Bueno, Castro y Rodas viejas. Prod. trigo, cebada y alguna algarroba. Dista 7 leg. de la capital. Contr. 433 rs. 2 mrs.

**MOZARRIFAL**, Barr. de Zaragoza en España, provincia de Aragón, corregim. y arzobispado de Zaragoza. Dista 1 legua de esta ciudad.

**MOZAS**, Gr. S. de España, provincia de la Mancha, partido de Alcazar, térm. de Munera.

**MOZODIEL**, Desp. S. de España, provincia y obispado de Salamanca, rota del Campo. A. P., 3 vecinos, 13 hab. Pertenece al partido de Ledesma (v. Campo, el), donde se hallará su situación y productos.

La casa se halla situada en un bajo llano, pero que ocupa alguna altura con respecto al riachuelo que pasa al O., y está rodeada de montes y piedras. La Aceña está á la orilla del Tormes que corre al N. E. Prod. pocos frutos cereales, bellota y pastos de monte. Dista 10 leguas de la capital, 1 O. de Ledesma, al E. de Cuadrilleros de Gusanos, y al N. N. E. del Campo. Contr. 84 reales 21 mrs. Derec. enag. 18 rs. 18 mrs.

**MOZODIEL DE SANCHIÑIGO**, L. R. de España, provincia, partido y obispado de Salamanca, cuarto de Armuña. 3 vec., 18 habitantes. Dista legua y media de la capital. Contr. 565 rs. 7 mrs.

**MOZODIEL DEL CAMINO**, Alq. R. de España, prov., partido y obispado de Salamanca, cuarto de Armuña. 3 vecinos, 12 habitantes, 1 ermita. Perteneció al condado de Ledesma (*Véase*). Dista 1½ leguas de la capital. Contribuye 340 rs. 21 mrs.

**MOZONCILLO**, L. R. de España, provincia, obispado y part. de Segovia, sexmo de Cabezas. A. P., 197 vecinos, 763 habitantes, 1 parroquia, 1 pósito. Para su sit. y productos (*V. Nava el Manzano*). Dista 4 leguas de la capital. Contr. 5.791 rs. 15 mrs.

**MOZONCILLO**, L. R. de España, provincia y arzobispado de Burgos, partido de Juarros y la Mata, herm. de Villafraña de Montes de Oca. A. P., 26 vecinos, 107 habitantes, 1 parroquia. Situado en una altura mas elevada que la de su vecino Ocón. Tiene un monte de hayas, y unos cortos valles que producen buenos granos, lino, cañam, legumbres y ganados. Industria: telares de lienzo y sayal. Dista 5 leg. de la capital, ¼ de Torriente y ¼ de Ocón. Contr. 704 rs. 5 mrs. Derec. enag. 371 rs. 3 mrs.

**MOZONCILLO**, L. R. de España, provincia y arzobispado de Burgos, partido de Juarros y la Mata, jurisd. de Juarros. A. P. 31 vec., 128 habitantes, 1 parroquia. Dista 3 leguas de la capital. Contribuye 1,037 rs. 5 maravedises.

**MOZONDIGA**, L. S. de España, prov. de Leon, jurisdicción de Villamañán. A. P. 26 vecinos, 98 habitantes, 1 parroquia. Sit. á 4 leguas de la capital. Confina con término de Villar de Manjarín, la Milla del Páramo y Meirara. Prod. centeno, lino, pastos y ganados. Contr. 443 rs. 29 mrs. Derechos enag. 61 rs. 4 mrs.

**MOZOS**, L. S. de España, prov., obisp. y part. de Leon, jurisdicción de Cea. A. P.

44 vecinos, 177 habitantes, 1 parroquia, un pósito. Situado á la margen izquierda del rio Cea, que le baña por la parte del O., en medio de la ribera; su perspectiva es agradable por lo bien poblado de arboles. Prod. trigo, centeno, cebada y avena, poco lino y legumbres; ganado lanar. Industria: telares de lienzos y estameñas para el consumo de los habitantes. Dista 9 leguas de la capital, 2 N. de Cea y 4 de Sahagun. Contribuye 398 rs. 10 mrs. Derec. enag. 156 rs. 19 maravedises.

**MOZOTA**, L. S. de España, prov. de Aragon, partido, arzobispado y corregim. de Zaragoza. A. O., 62 vecinos, 250 habitantes, 1 parroquia. Situado en la ribera del rio Huerba: terreno llano y propio de huerta. Confina por N. con Botorrita, por E. con término de Torrecilla, por S. con el santuario de Nuestra Señora de la Fuente, y por O. con la villa de Mucl. Prod. trigo, cebada y frutas. Dista 4 leguas de Zaragoza. Contr. 6,712 rs. 2 mrs.

**MOZOTA**, Venta de España, prov. de Aragon, corregim. y arzobispado de Zaragoza. Dista 4 leguas de esta ciudad.

**MOZUELOS**, L. S. de España, provincia, arzobisp. y partido de Burgos, valle de Sedano. R. P., 28 vecinos, 131 habitantes, 1 parroquia. Situado en terreno desigual que produce centeno y legumbres. Dista 7 leguas N. 4.º N. O. de la capital. Contrib. 195 reales 6 maravedises. Derechos enagenados 85 rs. 30 mrs.

**MUARRES**, L. S. de España, provincia y obispado de Palencia, partido de Carrion. R. P., 33 vecinos, 119 habitantes, 1 parr. Situado en el valle de Ojeda (*V. Payo*). Dista 6 leguas de la cabeza de partido. Contribuye con el valle.

**MUCHACHOS**, Despoblado S. de España, provincia y obispado de Salamanca, roda de Garci-Rey; 2 vecinos, 8 habitantes, 1 parr. Perteneció al condado de Ledesma (*Véase*). Está situado en una altura llana, rodeada de montes de encina y peñas. Hay en este pueblo la particularidad de haberse construido unas pocilgas á todo coste, y digámoslo así, con lujo, lo cual no le evitó al arrendador perder muchos miles de reales en el ganado de cerda que allí tenia. Prod. pocos frutos cereales, bellota y pasto de monte. Dista 6 leguas de la capital, 1 S. E. de Ledesma, al N. O. de Espino de los doctores, al E. N. E. de Calzadilla y al E. S. O.

de Santibañez. Contribuye 328 rs. 21 mrs. Derechos enagenados 296 rs. 20 mrs.

**MUCHAMIEL**, V. R. de España, prov. de Valencia, partido de Alicante, obispado de Orihuela; 1,015 vec., 4,000 habitantes, 501 casas habitadas, 18 sin habitador, 169 casas de campo y barracas, 1 parroquia, 1 convento de frailes mínimos, 1 pósito, 1 escuela de primeras letras, caja de correos, administración subalt. de loterías, 1 hospital. Sit. á la parte superior de la huerta de Alicante, hacia el N.; consiste en una calle prolongada de S. á N. Tiene á esta parte un arrabal, y al O. de éste, á 300 pasos de distancia, se halla el pequeño pueblecito llamado Peña-cerrada, compuesto de 31 casas, con jurisdicción separada, pero anejo á la parroquia de esta villa, bajando de esta hacia el S. se encuentra á  $\frac{1}{2}$  hora de distancia el pueblo llamado la Universidad de San Juan, en la misma huerta; y al extremo de ésta, al O., está el pueblo de Villafranqueza. Casi en el centro de la huerta, y entre San Juan y Alicante, se halla un corto caserío y el monasterio de monjas Clarisas, famoso por venerarse en él la santísima Faz de Ntro. Señor. Es esta villa la antiquísima *Aerlalia*, de que habla Tolomeo en la descripción que hizo de los pueblos de España, sin duda por las muchas cañas dulces que se cogían en este término, de las cuales se fabrica azúcar; por lo que todavía hay una casa en la inmediación del pueblo, conocida con el nombre de la *Fabrica*. Después del establecimiento del real Pantano se perdió la cosecha y su elaboración. Posteriormente se le mudó el nombre en el que tiene en el día. Su término se compone de 9,420 hanegadas de tierra huerta, 12,594 de secano y 12,594 de tierra plantada. Hay en el pueblo 36 caballerías mayores, 98 menores y 400 cabezas de ganado lanar. Su principal cosecha es el mejor vino que se coge en España, ya por la buena calidad de la tierra ya por lo bien que lo trabajan los cosecheros. Abunda además en trigo, cebada, garrofás, barrilla, seda y almendras. Se coge algo de higos y menos de hortaliza; panizo y cañamo. El agua del pantano que riega esta huerta, es poca (*minuto por tabulla*); pero en años lluviosos es abundante de todas cosechas. Industria: 8 molinos, 3 almazaras ó molinos de aceite. Dista 22 leguas de Valencia y 1 de Alicante. Contribuye 26,409 rs.

**MUCIENTES**, V. S. de España, prov. y obispado de Valladolid, partido de Simancas. A. O., 320 vecinos, 1,280 habitantes, 1 parroquia, 1 hospital, 1 pósito. Situada á la falda de una cuesta poco elevada, con esposición al S. Produce por quinquenio 3,700 fanegas de trigo, 1,500 de cebada, 38,000 cántaros de vino, algarroba, avena y legumbres. Pasa cerca de este pueblo el río Pisuerga. Dista 2 leguas N. de la cap. y 1 O. de Cigales. Contribuye 12,974 reales 28 maravedises.

**MUDA**, L. S. de España, provincia de Palencia, partido de Carrion Reg. P. 40 vecinos, 158 habitantes, 1 parr., 1 pósito. Situado en terreno agradable, á  $\frac{1}{2}$  leg. del pueblo de Rueda Valle arriba. Junto á la iglesia, á 50 pasos, hay una gran Peña llamada *Peña de los huevos*, según tradición antigua, tiene unas 600 varas de circunferencia y de 87 á 100 de altura, como más; es de Peña caliza, y en su cima hay una planicie, á la cual se sube con bastante facilidad. Hay además hacia la parte del E. otras peñas. Produce trigo, cent., cebada, algo de lino y yerba. Industria: manufacturar lino y cría de ganados. Dista 9 leguas de la cabeza de partido. Contribuye con la jurisd. de Cervera.

**MUDARRA (LA)** Arrabal S. de España, provincia de Valladolid, partido de Medina de Rioseco, obisp. de Palencia. A. P., 54 vecinos, 216 habitantes, 1 parroquia. Sit. en un páramo inmediato al camino real de Valladolid á Rioseco; tiene al N. el monte de Valdenebro, al O. el de Castromonte, al S. el de Torozos y al E. el de Matallana. Produce trigo, centeno, morcajo, ceb., legum. vino y ganado vacuno y yeguar. Dista 4 leg. de la capital y 3 de Rioseco, y á la parte del S. tiene dos valles.

**MUDELÓS**, (**SANTIAGO DE**), Feligresía S. de España en Galicia, provincia y obisp. de Orense, jurisdicción de Orceillon. J. O., 81 vecinos, 350 habitantes, 1 parroquia compuesta con las aldeas Barreira, Bubela, Josteira y Paéinos. Sit. á la falda de la sierra que llaman de la Magdalena, al extremo O.; está en declive hacia el S. E., regada y fertilizada por un raudal de agua que baja de dicha sierra, y su término por el río llamado Puente Veiga, escaso de pesca, pero las truchas que da son de un gusto particular. Esta parr. parte diezmos con Veiga, Madarnas, Cangues y Piteira. Prod. algun

centeno, castaña, patatis, panizo, algun vino flojo, por ser todo de parral, poca habichuela y abundancia de maiz; algun gan. lanar y vacuno. Escaso de pastos y leña, no siendo proporcionado el tojo que hay, á efecto de dar el esquimo bastante para la tierra cultivada. Contribuye 220 rs.

**MUDION**, L. de España, provincia de Asturias, concejo de Tevergas; 10 vecinos, 43 habitantes, parr. de Santianes (véase).

**MUDOVAL**, L. R. de España, prov. y arzobispado de Burgos, partido de Castilla la Vieja en Laredo, corregimiento de Villarcayo, valle de Manzanedo. Regidor P., 4 vecinos, 16 habitantes. El nombre de este lugar es de origen arábigo, y está situado en una altura á orillas del Ebro, lindando con los pueblos de San Martin, Arges, Manzanedo y Manzanedillo. Produce muchos granos, hortaliza, legumbres y grava. Dista 14 leguas de la capital. Contribuye con el valle.

**MUDRIAN**, L. R. de España, provincia, obispado y partido de Segovia, sexmo de Cabezas. A. P., 4 vecinos, 159 habitantes, 1 parroquia. Situado en la carretera que conduce desde Valladolid á Segovia, confinando con Carbonero el mayor y Fresneda de Cuellar (*V. Arroyo*). Produce algunos granos, leña y ganados. Dista 6 leguas de la capital.

**MUDUEX**, V. S. de España, arzobisp. de Toledo, provincia y partido de Guadaluajara. A. O., 78 vecinos, 353 habitantes, 1 parroquia, 1 ermita. Situado en el valle de Iruega,  $\frac{1}{2}$  legua mas abajo de Utande, á orilla del rio Vadiel, cercado de cerros bastante altos y monte de leña de encina y roble para carbon, y pastos. Produce trigo y demas granos, aceite, vino, frutas, legumbres y ganados. Dista 5 leguas N. E. de la capital, 4 de Sigüenza, 2 de Hita y 3 de Jadraque. Contribuye 1,590 rs. 8 mrs.

**MUEDRA (LA)**, L. R. de España, prov. y part. de Soria, Sexmo de Frentes, obisp. de Osma. A. P., 46 vecinos, 188 habitantes, 1 parroquia. Situado entre sierras, y cercado de montes de robles. Pertenece al arcep. de Rabanera (*V. Osma, obispado*). Produce toda clase de grano, y se halla entre los rios Duero y Hebrillos, confinando con los pueblos de Salduero, Vinuesa, los Molinos, el Royo y Vilviestre de los Nabos. Dista 4 leguas de la capital. Contribuye 1,252 rs. 25 maravedises.

**MUEDRA**, Granja S. de España, prov. de Valladolid, partido de Portillo.

**MUEL (SERMONE)**, V. S. de Esp., prov. de Aragon, partido, arz. y corregimiento de Zaragoza. A. O., 250 casas, 274 vecinos, 1,109 habitantes, 1 parr., 1 hospital, 1 erm. estramuros á distancia de un tiro de bala de la poblacion. Sit. en la pequeña ribera del rio Huerba á 5 leguas S. de Zaragoza. Es algo montuoso por el E. donde está Julia con quien confina á distancia de 2 leguas; por el N. con la Muela á otras 2, por el S. con Mezalocha á 1, y por S. O. con Langares. Produce trigo, cebada, centeno y avena; buenas verduras, melocotones, calabazas y especiales cardos, algo de vino, legumbres y maiz; abundante gan. lanar. Industria: alfareria, y piedras de chispas. Dista 2 leguas de Maria, 4 de Epila y 10 de Daroca. Contr. 21,792 rs. 8 mrs.

**MUELA**, Alda S. de España, provincia, partido y arzobispado de Sevilla. A. P., 42 vec., 164 habitantes, 1 parroquia. Dista 9 leguas de la capital.

**MUELA**, Alqueria S. de España, provincia de Extremadura, partido de Cáceres, obispado de Coria; jurisdiccion de Grana-dilla. Pertenece al lugar de Pino donde se hallarán su situacion y productos.

**MUELA (LA)**, L. S. de España, provincia de Soria, partido de Caltañazor, obispado de Osma. A. P., 29 vecinos, 92 habitantes, 1 parroquia. Situado en el arceprestazgo de Caltañazor y limites del de Andaluz. Confina por N. con Rioseco, por E. con la Fuente, por S. con Fuente del Arbol y la Torre, y por O. con Boos (*V. Osma, obispado*). Dista 5 leg. de la capital. Contribuye 360 rs. 14 mrs. Derechos euagenados 115 rs. 6 mrs.

**MUELA (LA)**, Aldea R. de Esp., provincia de Aragon, partido, arzobispado y corregimiento de Zaragoza. A. P. 162 vec., 706 habitantes, 1 parroquia, 1 pósto, casa de postas con 6 caballos. Situada en terreno seco pero fértil, en el camino real que conduce de Madrid á Zaragoza. Produce abundante trigo, cebada, miel y ganados. Dista 4 leguas de Zaragoza, en cuyo intermedio se halla Garrapinillos, casa de postas con 6 caballos. Contribuye 10,515 rs. 16 maravedises.

**MUELA**, Monte de España, provincia de Valencia. Situado en las cercanias y al E. de Chulilla. La cumbre está casi entera-



mente cultivada, y en ella prosperan los sembrados. Hay indicios de una mina de hierro férrea, con granos mas ó menos gordos sumamente duros, y otros de menor dureza con capas concéntricas, aparentes en la fractura. Se ve allí tambien abundante el coris, las jaras, racemosa lampilla y otras. Desde esta altura se descubren vistas hermosas. Preséntase Chulilla al O. como enclavada en el monte que actualmente coronan las torres y murallas de la antigua fortaleza; se ve aislado el monte del castillo, y á muy corta distancia los cintos y la loma de la Carrasqueta y el curso del Turia. De la parte septentrional de la Muela se descubren Loriguilla, la Losa y el Villar. Cae Loriguilla al O., y tendiendo la vista en arco desde allí hasta el N. se ve Picorranera entre Loriguilla y el cerro de su nombre, poco despues el pico de Chelva seguido de las peñas de Dios, y últimamente la Bellida, que por el N. parece prolongarse hacia el E. y cómo unirse con los montes de la Cueva Santa, Olocan, Portaceli y Murviedro. Mas interesante aun es la vista que se descubre de la parte oriental de la Muela por los muchos puntos que se presentan, y por la fértil y dilatada llanura que empieza en la raiz del mismo monte. Una larga serie de montañas entrelazadas á lo lejos en varias direcciones y precedidas de cerros de menor altura, parecen formar la curva que cierra el fértil recinto que desde nuestros pies se estiende cuanto alcanza la vista. Gran número de olivares forman negras sombras sobre el suelo; alternan con ellos muchas viñas y algunos garrofales; lo restante son rastrojos y barbechos. Entre el E. y S., como á 9 leg. de distancia, corre la brillante faja que los rayos del sol forman sobre el Mediterráneo, negreando en aquel lienzo hermoso el cerro del Puig, casi al E. y no muy lejos de allí Valencia: entre estos dos puntos queda San Miguel de Liria como á  $\frac{1}{4}$  leg. del punto de observacion; siguiendo luego desde Valencia hacia el S., se presentan sucesivamente Monduber, Bernisa y Benicadell, quedando la sierra de Mariola enteramente oculta por las Pedrizas de Chestalgar, que continuan á la izquierda del Turia con el nombre de Cambriles. La sierra de Chiva sigue en fin por la banda del S., y por encima de ella se dejan ver de cuando en cuando las alturas del Caballón, que yace á la izquierda del Júcar.

MUELAS, V. Ord. de España, provincia de Valladolid, partido de la Puebla de Sanabria, obispado de Astorga. A. O., 25 vecinos, 108 habitantes, 1 parr., 1 pósito. Situada á 5 leguas E. de la Puebla y 26 de la capital, en tierra llana que produce lino, centeno y pastos para la cria de ganado lanar. En el sitio llamado Aguas muertas, jurisdiccion de esta villa, y á  $\frac{1}{2}$  legua de distancia, se halla una veta de mineral de fierro. La carestia y aun escasez que se experimenta de este articulo en varias partes de la península, por falta de ferrierias suficientes para el abasto del reino, ó por la demasiada distancia á que se hallan de algunos parages, como sucede en las Castillas, con notable detrimento de la agricultura, puede hacer ventajoso este mineral. Su sitio reúne las circunstancias necesarias para la formacion de uno ó mas establecimientos de ferrierias, pues ademas de haber allí la referida veta hay tambien montes de brezo interminables, los cuales solo sirven para el abrigo de las fieras, y aguas abundantes al pie de la misma mina, y el rio está inmediato; podrian pues surtirse desde allí con mas equidad las principales ciudades y lugares de Castilla, reino de Leon y aun esta corte.

MUELAS, L. R. de España, provincia y obispado de Zamora, partido de los lugares del Pan. A. P., 168 vecinos, 536 hab., 1 parroquia, 1 pósito. Situado en el ángulo que forma la confluencia de los rios Esla y Duero; lindando con términos de Valdeperdices y Villaseco. En su término se encuentran en abundancia esquisitas piedras calcareas de varias configuraciones, algunas con su picado de filigrana, otras de forma piramidal, las mas con puntas de diamante idénticas á las que los estrangeros llaman piedras de Francia. A las veces se hallan tambien cristalizadas, que en nada ceden al cristal de roca, de las cuales hay algunas tan purificadas como las que mas. Aqui está la fabrica de loza comun para los usos domésticos, particularmente de cocina, hecha de un barro que entre todos los conocidos es el que resiste mas á la accion del fuego. De ella surten sus habitantes á una gran parte de España, y hasta en los paises mas al N., como son las provincias vascongadas, le prefieren á todas las demas. Se han enviado muestras á Francia que han probado tambien como lo mejor de esta clase que viene

de Alemania, sobre todo los crisoles, y últimamente la tierra que años pasados se trajo á la real fabrica de la China de esta corte, nada ha dejado que apetecer en cuanto á las grandes ventajas que de su uso pueden sacarse. A la orilla S. del Duero, casi enfrente de este pueblo, está el de Pereruela, en el partido de Sayago, donde se halla otra fabrica de la misma clase y con la misma especie de tierra (*Véase*). Dista 4 leguas de la capital. Contribuye 5,564 rs. 7 mrs.

**MUELLEDES Y VAL RUBIO**, L. S. de España, provincia y obispado de Salamanca, Roda del Campo. A. P., 1 vecino, 8 habitantes, 1 parroquia. Pertenece al condado de Ledesma (*Véase*). Situado en un llano cercado de monte y peñas, á 7 leguas de la capital, 2 S. O. de Ledesma y Espayos, al N. N. E. de Sardon de los Alamos, al E. N. E. de Tremedal, y al O. S. O. de Calzadilla. Produce frutos cereales y monte de bellota. Contrib. 254 rs. 18 mrs. Dec. enag. 181 rs. 30 mrs.

**MUERGAS**, L. S. de España, provincia de Burgos, partido de Miranda de Ebro, condado de Treviño, obisp. de Calahorra. Reg. P., 13 vecinos, 58 habitantes, 1 parr. (*V. Treviño*). Dista 16 leguas de la capital. Contribuye con el condado.

**MUES**, L. de España, prov. de Navarra, valle y arciprestazgo de la Berrueza, segundo partido de la merindad de Estella, diócesis de Pamplona; 53 vecinos, 268 habit., 1 parroquia, 2 ermitas. Situado en un profundo barranco, y lo atraviesa el rio Odron. Está entre un monte encinal hácia el S. O., y otro pelado por N. Hay una basilica cerrada de Santa Maria Magdalena, que por fama se cree haber sido capilla real, donada por Sancho el II. al monast. de Irache. Lo cierto es que este la posee, aunque se ignora el titulo, y posee tambien los diezmos y primicias de su término. En el de Paliañeres se han encontrado, trabajando las tierras blancas y viñas, muchas monedas de plata y cobre, figuras de bronce y algunos pavimentos no comunes. Parte de aquellas antiguallas pasaron al gabinete del marques de Montehermoso en Vitoria. Dista 3 leguas de Estella, 10 de Pamplona y  $\frac{1}{2}$  S. de Cabrega.

**MUEZ**, L. de España, provincia de Navarra, valle de Guesalaz, primer part. de la merindad de Estella, arcipr. de Yerri, diócesis de Pamplona; 56 vec. 294 habit.,

y parroquia, 2 ermitas, 1 palacio casi deruido. Sit. en terreno llano, y conf. con el valle de Yerri por S. y O. sobre el gobierno y frutos (*V. Guesalaz, valle*). Entre este lugar y Salinas, se dió la batalla de Vadejunquera en el año 921, entre moros y cristianos, y cerca del pueblo hay una eminencia llana en su cima que los naturales llaman *Larrana Mauru*, que vale tanto como Era y campo de moros. En el año 1319, el rey de Navarra don Felipe llamado el Luengo, dió á los jurados y concejo de Muez, en censo perpetuo, varios bienes y heramientos de D. Gonzalo Ivaines de Baztan, cuyos herederos verosimilmente se pasaron por este tiempo al servicio de Castilla.

**MUG (LA)**, Despoblado de España, provincia de Salamanca, part. de Ciudad-Rodrigo. Dista  $\frac{1}{4}$  de legua de la cabeza de partido.

**MUGA**, L. R. de España, provincia y arzobispado de Burgos, partido de Castilla la Vieja en Laredo, corregim. de Villarcayo, merind. de Losa; junta de Traslaloma. Reg. P., 9 vecinos, 42 habitantes, 1 parr. Sit. entre montes y peñas escarpadas, en terr. poco fértil en granos y algunos pastos (*V. el artículo de la merindad*, y *el de la junta con quien contribuye*). Dista 16 leguas de la capital.

**MUGA**, L. S. de España, provincia de Zamora, part. de Carbajales, arzobispado de Sautiago. A. P., 70 vecinos, 253 habit., 1 parroq. fuera del pueblo en sitio de difícil acceso, y dentro una pequeña ayuda de parroquia, 1 pósito. Sit. á orilla del rio Aliste, en un hermoso llano, sobre la calzada de Zamora á Galicia; de la cual á  $\frac{1}{2}$  legua del pueblo sale el cam. que se dirige por Alcañices á Braganza en Portugal. Produce mucho trigo, centeno, alguna cebada, garbanzos y legumbres, con abundancia de ganado lanar y cabrio. Dista  $4\frac{1}{2}$  leguas de la capital y  $\frac{1}{2}$  de la cabeza de part. Contrib. con la cuadrilla de él.

**MUGA (LA)**, L. R. de España, provincia y obispado de Zamora, partido de Sayago. A. P., 156 vecinos, 589 habitantes, 1 parr. Situado á 8 leguas de la capital en terreno elevado, cuyas vertientes por la parte del N. y O. van á parar al Duero, y las del S. al Tormes, limando con los términos de Tudera, Villamor de la Ladre y Pasaniboye. Prod. granos, ganados y lana. Contribuye 6,103 rs. 27 mrs.

**MUGA**, Rio de España en Cataluña; nace al S. de la línea de límites de Esp. y Francia, entre Ntra. Sra. de Salinas y Coll de Fac, recogiendo las aguas que descienden de las altas montañas del Coll de Orts, y descendencias al S. del Coll de Portell y Masanet, pasando por San Lorenzo de la Muga, fabrica destruida de San Sebastian, Boanilla y puente Molins, sobre el cual pasa la carretera de Gerona á Francia. Mas abajo de Paralada se le reúne el pequeño rio Llobregat, que descendiendo del Coll de Pertús, aumenta sus aguas con las del Ricardel, que se le une cerca de Buise, y desciende del Coll de Portell, y pasa al pie de Castell-Roig. Aumentado el Muga con estos rios, sigue su curso en direccion N. O. á S. E., pasando por las inmediaciones de Vilanova de la Muga, que deja á la izq., en donde se le reúne el rio Manol que baja de las altas montañas de Ntra. Señora del Mont, Puig del Munt y Coll de Seserre, recogiendo las vertientes de la parte del N. de la sierra del Grau, y las del S. de las sierras de Inclot y Lladó, por el rio Villejala; las que descienden del San Baldui y Puig de Garrigas, por medio del rio Candina, que se reúne al Manol cerca de Taraban, y las que se le juntan cerca de Aviñonet, y descienden del Puig de Kella pasando por Terradas. Tambien reúne el Muga antes de llegar a Peralada el Rio Net, que baja del espesado Coll de Pertús por las vertientes del E.; el Orlina, descendiendo del Coll de la Estaca y vertientes del Coll de Balaguer, al que se le reúne el rio de San Quinch que se precipita desde el Coll ó Puig de la Calma, recogiendo estos diversos arroyos todas las aguas á que dan nacimiento estas altas y quebradas montañas, y otros muchos de que no se hace mencion. Desde Vilanova de la Muga, continúa el rio á Castellon de Ampurias que deja sobre su orilla izquierda, terminando su curso cerca de dicha villa y desembocando en las lagunas que hay entre la costa, Castellon y el arroyo llamado Recurredó. Este terreno pantanoso, formado por la desembocadura de dicho rio Muga, y las arenas de la costa, que ofreciendo un terreno mas elevado se oponen al mas facil curso de las aguas, tiene tambien sus salidas al mar por medio del arroyo llamado Grau de Estañ, que sale del Lago Mayor. El principal puente que se halla sobre este rio Muga, es el de

Puente Molins, sobre el cual pasa el cam. real que se dirige a Francia; ademas hay otro puente en Castellon de Ampurias, que es el que facilita la comunicacion de los pueb. de la costa á Rosas, y por donde puede seguirse un mal camino de Gerona á Cadagües, Llansa y Coliubre. El rio Muga es valeable casi por todas partes, hasta muy cerca de su desembocadura en el mar, ofreciendo muchos pasos á la gente de á pie debajo de Castellon, y por cima de esta villa.

**MUGARDOS (SAN JULIAN DE)**, V. E. de España en Galicia, provincia de Betanzos, jurisdiccion de su nombre, arzob. de Santiago; 381 vecinos, 1,882 hab., 1 parr. compuesta de una aldea llamada Redonda, y tres caserios que son Baño, Pontellas y Roibeiras, y una capilla con la advocacion de S. Telmo, al que hace su funcion anual el gremio de mar. Situada en la ribera meridional de la ria del Ferrol, cerca de su entrada, en terreno llano, en el cual estan construidas las casas en grupos y sin regularidad, con su pavimento á poca altura del nivel de la pleamar. Confina por el N. con la bahia del Ferrol, por el E. con el Seijo, por el S. con la villa de Arés, y por O. con la parroquia de San Pedro de Cerbás. Es capital del distrito de Marina de su nombre; donde reside un ayudante, oficial de la armada, un asesor, un escribano y dos cabos de mar, y está compuesto de los pueblos de San Vicente de Mea, Chantelos, S. Pedro de Cerbás y Mugaros. Sus habitantes se dedican á la marineria y pesca, y asi han dado buenos marineros á la real armada, siendo muy laboriosos en la pesca, de que surten al Ferrol, Coruña y á lo interior, por medio de arriera que viene á cargar á la villa. Tiene 21 faluchos, 29 lanchas afaluchadas, 8 minuetas, 4 galeones de traña y 92 botes. Los faluchos se emplean en alta mar en la pesca del palangre, con el que cogen merluza, besugo, congrio y otros pescados mayores. Las lanchas afaluchadas y algunas minuetas, se emplean para las trañas en la costera de la Sardiná. Los botes, unos en el pasage del Ferrol y demas puntos de la ria, y como unos 60 en la pesca del pulpo, el cual se invierte en las carnadas para la pesca del palangre, y el resto se cura y se extrae a fuera del país. Su clima es templado y hay abundantes aguas. Sus caminos salen al Seijo, Puente de Ume

y Arés, con otro coto que termina en el convento de Montefaró el que dista  $\frac{1}{2}$  leg. Produce una mediana cosecha de trigo, centeno, vino y maiz en abundancia. Ind.: 2 molinos de agua y 1 de viento, 5 telares y 6 fábricas de salazon de sardina. Las mugeres se dedican á su venta en fresco, y á la construccion y composicion de las redes. Dista 4 leg. de la capital, 13  $\frac{3}{4}$  de Santiago, 6 de la Coruña, 3 por tierra del Ferrol y 1 milla por agua. Contribuye 2,553 rs. por utensilios y 1,500 por comercio.

MUGARES, Jurisdiccion Ab. y S. de Esp. en Galicia, provincia y ob. de Orense. Compuesta de las tres feligresias de San Martin de Alongos, Santa Maria de Mugares y Santa Maria de Toen, en cuyos respectivos artículos pueden verse su poblacion, situacion, productos, industria y demas circunstancias. Dista 2 leguas de la capital y 13 de Santiago.

MUGARES (STA. MARIA DE), Feligresia Ecl. de Esp. en Galicia, provincia y obisp. de Orense, jurisdiccion de su nomb. J. O., 110 vecinos, 480 habitantes, 1 parroquia. Su situacion y productos se hallarán en el artículo Piñor (véase). Contrib. 4,518 rs. Derechos enagenados 1,302 rs.

MUGEM, V. S. de Portugal, provincia de Estremadura, comarca de Santarem, 1 parroquia, 227 fuegos, 876 habitantes, juez de fora. Tiene fuero. Situada á la parte meridional del Tajo, 2 leguas E. de Salvatierra y 2 S. de Santarem, en sitio llano y á la orilla izquierda del rio de su nombre que abunda de mugiles. Sus contornos son muy deliciosos y poblados de arboledas, y en ellos se siembra algun arroz, con no poco perjuicio de la salud de sus habitantes. Hay vegas y campiñas donde se cria mucho ganado caballar y vacuno.

MUGUETA, L. de España, provincia de Navarra, valle de Longuida, tercer part., merindad de Sangüesa, arciprestazgo de Ibargoiti, obispado de Pamplona; 9 vecinos, 43 habitantes, 1 parroquia. Se gobierna por un diputado nombrado por el valle, y el regidor del pueblo elegido entre sus vecinos. Situado en llano al N. de la villa de Aoiz, á distancia de  $1\frac{1}{2}$  legua. En sus términos, por los cuales pasa una pequeña regata, hay bastantes viñas, y se coge trigo, cebada y otros frutos.

MUGUIRO, L. R. de Esp., provincia de Navarra, valle de Larraun, cuarto partido,

merindad y obispado de Pamplona, arcipr. de Araquil; 34 vecinos, 174 habitantes, una parroquia. Situado en terreno llano á la derecha de una regata, y confronta con Arruiz, Urriza, Latasa é Iribas. Prod. trigo, maiz, patatas, lino y nabos. Industria: dos molinos. Dista 5  $\frac{1}{2}$  leg. N. O. de Pamplona.

MUIDEYRA, L. de España, provincia de Asturias, concejo de Franco; 2 vecinos, 9 habitantes, parroquia de Mudes (véase).

MUIMENTA (STA. MARÍA DE), Feligr. y Coto Redondo S. de España en Galicia, provincia y obispado de Lugo, jurisdiccion de su nombre. J. noble del Coto, 73 vec., 363 habitantes, 1 parroquia compuesta de las aldeas Bulmayor, Villerma, Castañal, Carboeiro, Painzegas, Porto do Sal, Porto Arenoso, Rego da Zerva y Trava. Dista 4  $\frac{1}{2}$  leguas de la capital y 19 de Santiago.

MUIÑA, Aldea Ab. y S. de España en Galicia, provincia y obisp. de Lugo, jurisdiccion de Luaces, y una de las que componen la parroquia de Milleyros (véase).

MUIÑAS, Aldea S. de Esp. en Galicia, provincia y obispado de Lugo, jurisdiccion de Moreda, y una de las que componen la parroquia de Santa Maria de Moreda (véase).

MUIÑOS, Aldea S. de Esp. en Galicia, provincia de Lugo, jurisdiccion de Deza. Es una de las que componen la parroquia de San Juan de Villanueva (véase).

MUIÑOS, (SAN PEDRO DE), Feligresia S. de España en Galicia, provincia y obispado de Orense, jurisdic. de Calvos de Randin. J. O., 160 vecinos, 828 habitantes, 1 parr. que tiene por anejo á Cados. Su situacion y productos se hallarán en el art. Sta. Comba. Contribuye 1,578 rs.

MUIÑOVEDRO, Aldea S. de España en Galicia, provincia de Lugo, jurisdiccion de Chantada, y una de las que componen la parroquia de Nogueira de Miño (véase).

MUIÑO BELLO, Aldea R. de Esp. en Galicia, provincia de la Coruña, jurisd. de Bergantiños, arzobispado de Santiago, y una de las que componen la parroquia de San Berisimo de Oza (véase).

MUJA (SAN PEDRO FIZ DE), Feligresia Ab. de Esp. en Galicia, provincia, obisp. y jurisdiccion de Lugo. Merino, 56 vecinos, 282 habitantes, 1 parroquia que se compone de las aldeas de Bosende, Bauvain, Parrelles, Toltas, Parada y Fingoy. Contr. 432 reales. 12 maravedises.

**MUJA** (SAN SALVADOR DE), Feligr. Ab. de Esp. en Galicia, provincia, obispado y jurisdiccion de Lugo. Merino, 56 vecinos, 276 habitantes, 1 parroquia compuesta de las aldeas de Astuar y Portela. Contribuye 205 rs. 6 mrs.

**MUJA** (SANTA MARIA DE), Feligr. Ab. de Esp. en Galicia, provincia, obispado y jurisdiccion de Lugo. Merino, 22 vecinos, 109 habitantes, 1 parroquia que comprende las aldeas de Quintian y Piñeyro. Contrib. 70½ rs. 32 mrs.

**MUJAL**, Despoblado S. de Esp., prov. de Cataluña, corregimiento de Manresa. Su término produce trigo, vino, aceite, legumbres y cáñamo; es muy árido y seco, y la poca agua que hay, mala. Dista 5 leguas E. de Solsona y 3 N. de Manresa.

**MUJE**, Ald. S. de Esp. en Galicia, prov. de Lugo, jurisdiccion de Viville. Es una de las que componen la parroquia de San Miguel de Viville (véase).

**MUJEN**, Aldea S. de Esp. en Galicia, provincia de Lugo, encomienda de Puerto Marin, jurisdiccion de Buron, y una de las que componen la parroquia de San Juan de los Baos (véase).

**MUJIA** (SANTA MARIA DE), V. Ecl. de Esp. en Galicia, provincia y arzobispado de Sautiago, jurisdiccion de su nombre. J. O., 134 vecinos, 660 habitantes, 1 parroquia que demuestra mucha antigüedad, asi como algunos de sus edificios. Situada en una península cercada del mar, en terreno llano, y por la parte del N. se halla al abrigo de un peñasco estéril, y cubierto de arena con una mala rada y corto número de pescadores que componen su poblacion. Tiene una ermita ó santuario de la Barca en la parte occidental donde se conservan, maltratados del tiempo, restos de un edificio antiguo. Al O. de dicha ermita, y orilla del mar, hay una piedra como de cuatro varas de ancho y seis de largo, horizontal, sobre otros peñascos, con algun declive al O., que el vulgo llama la Barca de Nuestra Señora, y á pesar de su gran masa se mueve con facilidad. Aunque escasea de aguas, es de un clima sano. Su jurisdiccion solo abraza el terreno de dicha península. La subsistencia de sus naturales pende de la navegacion costanera y de la pesca, principalmente del congrio seco, de que hacen su principal consumo, y tambien de los encajes ordinarios á que se dedican todas las mugeres. Sus

Tomó VI.

productos solo consisten en patatas. Conf. con la parroquia de San Julian de Moraime, á 1 legua de distancia, camino general para Santiago y Coruña, y con la de Touriñan, á 3 millas, en direccion del cabo de Finisterre, del cual dista 9 millas. Dista 12 leg. de la cap., y 14 de la Coruña; de Camariñas por mar 3¼ millas y por tierra 9. La contr. de los utensilios nunca baja de 300 rs., ni sube de 400, porque no es fija.

**MUJICA** (véase Ugarte de Mujica), señorío de Vizcaya.

**MUJICA-OLAETA** (véase Olaeta), provincia de Alava.

**MULA**, V. R. y S. de España, provincia y part. de Murcia, obispado de Cartagena. A. M. de primera clase y dos ordinarios, administracion subalterna de loterías, 1,784 vec., 7,360 hab., 2 parroquias, 1 conv. de cada sexo, 1 hospital, 1 pósito, caja de correos, tribunal eclesiástico foráneo. El nombre de esta villa es de origen arabigo, y está situada en la falda de un grupo de cerros casi aislados, de no poca elevacion, sobre uno de los cuales se encuentran restos inútiles de un antiguo castillo, teniendo al N. E. la sierra llamada Ricote, al O. la de Pedro Ponce, y al S. O. la de España. A distancia de 1 legua hay unos baños termales y dos aldeas llamadas Puebla y Campos, que estan al E. de la villa, la primera á ½ legua y la segunda á 2½. Dentro de su propio término comprende los de Pliego y Albudete, y confina con los de Murcia, Villanueva, Cieza, Ricote, Calasparra, Bullas, Cehégin, Lorca, Totana, Alhama y Librilla que la cercan. Produce pinos, pastos y monte bajo, grana, trigo, cebada, cent., maiz, legumbres, aceite, vino, ganado y frutas. Industria: 11 alfarerías, 13 molinos harineros, 7 de aceite, 6 fabricas de aguardiente, 3 de teja y ladrillo y 1 de papel. Feria el 21 de setiembre. Entre Murcia y esta villa se encuentran, en la superficie de la tierra caliza, conchas de ostras petrificadas, que son diversas de las ostras de Alicante, pues no tienen mas que una charnela ó gozne, y de seis hasta diez pulgadas de largo con cuatro ó cinco de ancho. En este mismo parage hay una inmensa cantidad de piedras lenticulares. Dista 6 leg. S. O. de la cap. y 7 de cam. militar de Lorca, que es el mismo que el de Caravaca hasta el extremo de la sierra de Yesares que se separa á la derecha. En el intermedio se encuentra

Pliego de Mula, el Mojon de Mula, la Ribera del Mueito, un ventorrillo, el cortijo de Cerda y el Callejon. Desde este pueblo á Alhama hay 4 leguas de camino militar, en cuyo intermedio se encuentra Pliego, la Casa Quemada, Barranco Hondo y los Molinos, donde se pasa el rio Espuña, y de aqui á Murcia hay 6 leguas y 6/8 Cartagena. Desde Mula á Murcia hay 7 leguas de camino militar carretero, pasando por Alcantarilla y Raya, y otras 7 de camino militar de herradura, pasando por la Puebla de Mula. el puente de las Orejas sobre el Seura que es de barbas, y apenas para caballerías sueltas y la Ñora. A Alguazas hay 5 leguas de camino militar carretero, pasando en Archena por barca el rio Segura. A Villanueva 4 leguas de camino militar de herradura, y se pasa por la cuesta de Yechar, Costado de Esamez y Barranco de Ojos. A Ciezar hay 5 leguas de camino militar de herradura, pasando por la cuesta de Yechar, la Rambla y cortijo de Perea, Fuente el Rey y el rio Segura, cerca de Ciezar, por puente no carretero, y 6 de camino militar carretero, pasando por muchos cortijos. A Bullas hay 3 leguas de camino de herradura. A Velez-Blanco hay 13 1/2 leguas de camino carretero, pasando por M. leoncillo y la cuesta de Tainena; tiene algunos malos pasos, pero en general no es malo. A Alhama y Totana hay 6 leguas de cam. de herradura, pasando por Pliego, Mojon Blanco, y atravesando la sierra de Espuña. A Lebrilla hay 4 leguas del mismo camino, pasando por el cortijo de Minglanilla. Contribuye 68,031 rs. 13 maravedises.

MULTAS, Gr. S. de España, provincia de la Mancha, partido de Alcaraz, término de Lezuza.

MULLER MUERTA, Cot. Red., Ecl. de España, provincia de Aragon, partido de Cinco Villas. A. O.; pertenece al monast. de San Juan de la Peña.

MUNAIN, L. R. de España, provincia de Alava, hermandad de San Millan, obispado de Calahorra, vicaría de Salvatierra, y arciprestazgo de Eguilaz; 25 vecinos, 123 habitantes, 1 parroquia, 2 ermitas, con la justicia ordinaria comun á la hermandad, y alcalde ordinario de Salvatierra. Situado á 1/2 legua S. de Ordoñana. Confina por E. con Vicuña, por S. con los montes de Encia, por O. con Ocariz y Salvatierra, y por N. con esta y con Mezquia. El rio Zadorra

pasa por medio de la poblacion, la cual tiene su monte propio de hayas y robles, cantarras de piedra blanca y arenisca de buena calidad.

MUNARRIZ ó AMUNARRIZ, L. de España, prov. de Navarra, valle de Goñi, primer partido, merindad de Estella, arciprestazgo de Yerri; 56 vecinos, 299 hab., 1 parroquia, 4 ermitas. Situado en terreno alto; y confina por N. con los montes de Urbasa y Andia, por E. con Urdanoz, por S. con Guembé y Salinas de Oro, y por O. con Vidaurre y montes ya nombrados. Don Juan II de Navarra hizo hijos-dalgo á todos los habitantes y moradores, clérigos y legos de este pueblo, á los cuales Teobaldo I habia dado antes algunas exenciones.

MUNARRIZQUETA, L. de Esp., prov. de Navarra, valle de Orba, merindad de Olite, arciprestazgo de Valdorba, obispado de Pamplona; 6 vecinos, 28 habitantes, 1 parroquia, 1 palacio de cabo de armería. Situado en una llanura, á la falda de un monte, y por ambos lados cruzan dos rios que nacen en los montes de Leoz y Uzquita; y confina por N. con Bariaín que dista 1 leg., por E. con Iriberrí, por S. con Olleta, y por O. con Artariaín, á distancia de 1/2 de legua. Tiene tres montes, aunque el uno es de un vecino de Barasoain, y en ellos hay caza de perdices, liebres y conejos. Produce trigo, cebada y avena.

MUNDACA, Antigl. de España, señorío de Vizcaya, merindad de Busturia, obisp. de Calahorra, 1 parroquia, 2 ermitas, 408 vecinos, 1868 habitantes, casa consistorial, maestro de primeras letras, botica, cirujano, varias tiendas, y le pertenece el primer voto y asiento en las juntas generales de Guernica. Situado sobre la costa, á la izquierda de la desembocadura del rio de su nombre, á los 14° de longitud, 43° 28' de latitud septentrional; y confina por E. y S. con Ibarraquelna y Pedernales, y por O. con la villa de Bermeo. Los habitantes se dedican á la marinería y pesquería de atun, besugo, merluza. Casi todo su vecindario está reunido en el puerto, y se compone de mareantes; y si bien el rio es de poco fondo en la barra es bastante hondable dentro, y se ha formado un puertecito, en el cual hay regularmente unos 30 pataches ó barcos de trafico, 22 chalupas ó lanchones grandes, que llaman de altura, y van

tripuladas con 15 hombres para la pesca de atún, besugo, merluza, etc., y otras tantas mas pequeñas para la sardina, y todas se abrigan entre dos muelles, y bajo la defensa de un fortín llamado de Sta. Catalina, que tiene cuatro cañones. En las mareas bajas llegan hasta el fondo de la bahía buques de 400 á 500 toneladas: antiguamente parece hubo un astillero en Laida, que es un sitio en término de la anteig. de Ibaranguelna. Hay cofradía de marcanes, aunque unida á la república, con su mayordomo que cuida de la venta del pescado, y de liquidar la cuenta con cada patron de lancha.

MUNDACA, Rio principal en España, señorío de Vizcaya. Tiene su origen en las sierras de Oiz, Gastiburu y Bizcarqui, del mismo señorío. De la primera nacen dos arroyos, de los cuales el uno baja por la izq. de la anteiglesia de Mendata, y allí cerca, en la ferrería de Orozoaga, se junta con el que descende de Gaztiburu, corriendo unidos por la derecha de Arrazua á la renería de Ajanguiz; y el otro, llamado Maseta, deja á la derecha la anteiglesia de Ibarruri, y á pequeña dist. se le agrega por la izquierda, cerca de la cañada y caserío de Oca, el que por Gorocica descende de Bizcarqui; y recibiendo otros dos, nacidos en la misma sierra, mas abajo de Urarte de Mujica, va por medio de Ajanguiz y Guernica á juntarse con el primero allí inmediatamente. Desde allí corre el rio, dejando la parroq. de Forná á la izquierda, y distante 300 pasos, y la de Cortembi á la derecha, y distancia de 150; se le agrega por este lado un rio que tiene su origen en varias fuentes de Canteraburu de Narbaniz, y dejando esta parroquia á la izquierda, y á distancia de 300 pasos, baja á la ferrería de Homa, á  $\frac{1}{2}$  de legua de la cual se le une otro arroyo que nace en el barrio de Bollar de Hereño, donde se hunde, saliendo al lado de la parroquia de Gantiquiz de Arteaga. Desde Cortezubi corre el Mundaca por Murueta, cuyo eremitorio deja unos 400 pasos á la izquierda á Busturia, agregándosele  $\frac{1}{2}$  de legua antes de esta parroquia, por la misma izquierda, otro rio que nace de varias fuentes de los montes de Rigotia y Arrieta; de allí baja á Pedernales, donde forma dos islotes, el uno llamado de Pedernales, y el otro nombrado de Chacharramendi ó Montenegro. A corto espacio esta á la izquierda de la villa de Mundaca, donde desemboca en el

Océano, siendo su curso total de mas de 10 leguas.

MUNDIA, Monte de la provincia de Guipúzcoa en la jurisdicción de Azpeitia y Azcoitia, á  $\frac{1}{2}$  legua de Regil. Hay en él canteras de mármol blanco, con vetas de color de oro, que se asemeja mucho al de Génova: en su cima hay una laguna bastante grande que conserva agua todo el año.

MUNDILLA, L. S. de España, provincia y arzobispado de Burgos, partido de Villadiego, cuadrilla de Valdelucio. A. P., 17 vecinos, 75 habitantes, 1 parroquia. Situado en un valle que produce trigo, cebada, centeno, y buenos prados con esquisitas yerbas (*Véase Villadiego*). Dista 10  $\frac{1}{2}$  leguas de la capital. Contribuye 472 reales 1 maravedí.

MUNDIN, Ald. Ab. de España en Galicia, provincia de Betanzos. jurisdicción de Oza. Es una de las que componen la parroquia de Rigueira (*Véase*).

MUNDIN, Ald. Ab. de España en Galicia, prov. de Lugo, jurisdicción de Samos. Esta aldea compone parte de la parroquia de Lier (*Véase*).

MUNDIN, Ald. S. de España en Galicia, provincia y obispado de Lugo, jurisdicción de Chantada. Es una de las que componen la parroquia de San Salvador de Vilauije (*Véase*).

MUNDIN, Ald. R. de España en Galicia, prov. de Lugo, jurisdicción de Monterroso, y una de las que componen la parroquia de San Breijo (*Véase*).

MUNDIN, Ald. Ord. de España en Galicia, provincia y obispado de Lugo, jurisdicción y encomienda de Puerto Marín, San Juan. Es una de las que componen la parroquia de Villarmosteiro (*Véase*).

MUNDIN, Ald. S. de España en Galicia, provincia de Lugo, jurisdicción de Chantada, y una de las que componen la parroquia de Argozon (*Véase*).

MUNDITIBAR, Nombre antiguo de la villa de Guernicaiz en España, señorío de Vizcaya (*Véase Guernicaiz*).

MUNDO, R. de España, que nace en la jurisdicción de la ciudad de Alcaraz, prov. de la Mancha, á 6 leguas de dicha ciudad, y 1 S. E. de la villa de Riopar, entre dos otros cerros, en donde hay un penasco de unas 150 varas de ancho y 400 de alto; y como á las dos terceras partes de su altura está la boca de una cueva de figura semicircular,

que tiene de diámetro unas 15 varas, y por ella sale este río. En la boca de esta cueva hay un acecho tan verde y frondoso, que cubre casi hasta el medio de ella, descendiendo sus ramas á batirse con las aguas, y formando un hermoso pabellon. El agua sale por esta boca, corriendo llana como unas 6 varas, por una especie de mesa que forma la piedra, y de allí cae formando un salto ó cascada, de manera que parece una niebla ó lluvia muy menuda, no obstante de ser considerable el golpe de agua que se derrama. El único principio que se le encuentra á esta admirable fuente, es uno que se ve en lo alto del cerro inmediato llamado el calar, á la cual llaman la fuente del Espino, por haber al pie de ella uno de estos arbustos. Hallase ésta en un plano grande que forma el cerro, donde hay un pocito como de una vara de ancho, y media de profundidad, en el cual sale el agua á borbotones, pero sin derramarse afuera, y solo en años de muchas agnas, corre como unos 200 pasos, y sumergiéndose por entre unas piedras, va á salir por la indicada cueva; pero es de notar que de las cien partes de agua que ésta arroja, apenas será una parte la que se ve en la fuente del Espino. Entrando en la cueva, que es de difícil acceso, se hallan á uno y otro lado dos poyos de la misma piedra, por donde se camina sin peligro de mojarse, como unas 100 varas, con la luz que entra por la boca de la cueva; mas para pasar adelante se necesita luz artificial. Los que mas han adelantado lo han hecho como unos 400 pasos, donde se encuentra un estrecho formado por la piedra, que nadie se determina á pasarle, dejando allí la inscripción de los nombres de los exploradores que mas han adelantado. En tiempo de invierno que toma mas agua de la que coge por la boca de dicho estrecho, forma un depósito, hasta tanto que con el empuje y fuerza del aire, sale con tal violencia que parece se despidie el agua por una jeringa; pero con tanto ruido que se oyen los bramidos á la legua, en que esta el pueblo de Riopar; y á esto llaman los naturales haber reventado la cueva. En la parte de abajo del peñasco, hay un depósito anchuroso donde se congrega toda el agua que desciende de la cueva, y de allí se derrama á una piedra toba que sirve de peana, y rodea á la viva en que está la cueva; y como aquella especie

de piedra es esponjosa, hace una vista delectable, el estar gran porcion de agua empapada en ella, y correr por sus poros, de forma que se anda por encima sin mojar. A  $\frac{1}{2}$  cuarto de legua hay otra fuente á la margen del río muy abundante: á la  $\frac{1}{2}$  leg. otra de igual caudal, distante del río como unos 200 pasos, con cuya agua muele el molino harinero de las fabricas de S. Juan, tambien en jurisdiccion de Alcaraz. Con estas aguas y otras que se juntan de las vegas inmediatas, se forma este río caudaloso, que va á unirse con el de Seguro, cerca de Moratalla, y por él se han conducido maderas para el reino de Murcia.

MUNDRIZ (SANTIAGO DE), Feligresia S. de España en Galicia, prov. de Lugo, jurisdiccion de Castro de Rey, obispado de Mondoñedo. Juez letrado, 28 vecinos, 187 habitantes, 1 parroquia que se compone de la aldea de Pacio. Su situacion y productos se hallarán en el artículo de la jurisdiccion. Contr. 558 rs. 18 mrs. Derechos enagenados 133 rs. 26 mrs.

MUNEBREGA (MONOBRIGA) L. R. de España, provincia de Aragon, partido de Calatayud, obispado de Tarazona. A. P., 298 vecinos, 1,280 habitantes, 1 parr. de escelente arquitectura moderna, varias ermitas. Este lugar fue en lo antiguo Municipio Romano. Sit. en la falda de una colina en un espacioso valle poblado de viñas, y con un copioso manantial se ha formado riego para una vega donde se cultiva el cáñamo, jundías, hortaliza y pimenton de que se hace mucho comercio. Abunda de gan. lanar. Conf. con la Vilueña, Olbes, Nuevalos y Somet. Es patria de muchos hombres célebres, y entre ellos del gran maestro don Juan Fernandez de Heredia. Dist. 1 y  $\frac{1}{2}$  legua de Ateca, 16 de la capital, y 2 de la cabeza de partido. Contr. 21,030 rs. 32 maravedises.

MUNERA, V. R. de España, provincia de Cuenca, partido de San Clemente, arz. de Toledo. A. O., 618 vecinos, 2,385 hab. Sit. en terreno montuoso, sobre el cual hay esparcidas 68 granjas de que hacemos mencion en artículos separados. A la inmediacion de las sierras de Alcaraz, con muchos valles y cañadas, donde se encuentra agua en abundancia. Confina con términos del Bonillo, Lezuza, Barrax y Villaroble. Produce granos, ganado y vino. Ind.: telares de lino y cáñamo. Dist. 7 leguas de



la cabeza de partido. Contr. 13,925 reales 15 mrs. Derechos enagenados 3,179 reales 29 mrs.

**MUNETÁ**, L. de España, provincia de Navarra, valle de Lin, segundo partido, merindad de Estella, arciprest. de Yerri, diócesis de Pamplona; 13 vecinos, 62 hab. que pertenecen al corrido de Larrion, 1 parroquia. Sit. á la derecha del río Urederra y en llano, sobre la falda de un monte robleal que sube a Loquiza. Confina por N. con Galdeano, por O. con Aramendia, y á tiro y  $\frac{1}{2}$  de bala de él, por S. con Eulz, y por E. con Larrion. Dist.  $\frac{3}{4}$  de legua de Estella.

**MUNEYA**, L. de España, provincia de Asturias, concejo de Laviana, parroquia de Lorio (V. *este art.*).

**MUNGUIA**, V. de España, señorío de Vizcaya, obispado de Calahorra; 75 casas, y en su jurisdicción 84 caseríos; 234 vecinos, 1,203 habitantes en las primeras, y 795 en los segundos. A. O.: le corresponde el 15.º voto y asiento en las juntas de Guernica; 2 parroquias y 2 azejos. Situada en una hermosa y fértil vega que interrumpen algunos collados; á 450 pasos al N. E. de uno de estos, llamado Yudegua, y sobre la orilla derecha de un río que tiene su origen á tres leguas cortas en un monte de la república de Morga, llamado Vizcargui, y pasando por Plencia, desemboca á cosa de una milla de este puerto en el Océano Cantabrico. Confina por toda su circunferencia con la anteigl. del mismo nombre: produce trigo y maíz; tiene 6 molinos, 1 ferrería, fábrica de sillas de paja. Hay montes de robles, encinas, nogales, castaños, fresnos, alisos, sauces, acebos, lentiseos y otros arbustos, en que se hallan también varias plantas gramíneas y medicinales, y en que se alimentan algunos javalies, zorros, garduños, gatos monteses, erizos, comadreas y muchas liebres. Sobre el río que la baña hay 2 puentes con arcos de sillería, pero de muy poco diametro, lo que espone á la villa y las vegas á inundaciones perjudiciales. Se celebran dos ferias, una el 15 de mayo, y otra el 13 de junio. Dist. 3 leg. cortas N. E. de Bilbao.

**MUNGUIA**, Anteiglesia de España, señorío de Vizcaya, merindad de Uribe, obispado de Calahorra; 2 parroq., 9 ermitas, 257 casas en 9 barriadas, 442 vec. y 1,842 habit. Le pertenece el 59.º voto y asiento en

las juntas generales de Guernica. Situada en terreno quebrado, pero con hermosas vegas, y está regado por varios arroyos que le fertilizan y van unidos á desembocar en el puerto de Plencia. Confina por N. y O. con Gatica y Maruvi, por E. con Meñaea y Gamiz, y por S. con Derio. Hay 9 molinos y 2 ferrerías que labran anualmente de 1300 á 1,400 quintales de fierro tirado ó de planchuela. En el camino que va á Zornoza y á Durango hay un puente de piedra sillería. Fue natural de esta anteiglesia el famoso Machin de Munguia, quien en 27 de setiembre de 1538 hizo resistencia con solo un navio dos dias seguidos á la armada del Gran Turco, mandada por Barbaroja, y al tercero se escapó aprovechando el viento. Al año siguiente cayó en manos de este corsario, el cual le cortó la cabeza porque no quiso renegar. Dist. 3 leguas de Bilbao.

**MUNIAIN**, L. de España, provincia de Navarra, valle y arciprestazgo de la Solana, tercer partido de la merindad de Estella, diócesis de Pamplona; 67 vecinos, 340 habitantes, 1 parroquia, 2 ermitas. Situado á la falda del monte Jurra, por O., y á 1 legua de Estella, y es el mas central del valle. Por esta causa se reciben y abren en él las cartas órdenes, y acuden á él los jurados de todos los pueblos para los negocios comunes. Confina por N. con el caserío de Echevarri, por O. con Monte Jurra, por S. con Morentin, y por E. con Arinzano y Aberin. Este lugar y el de Muniaín forman un conc. y eligen su justicia ordinaria; pertenece á ambas Monte-Jurra, y el país abunda de granos, vino y una medianía de aceite.

**MUNIAIN**, L. de España, provincia de Navarra, valle de Arce, tercer partido de la merindad de Sangüesa, arciprestazgo de Ibargoiti, obispado de Pamplona; 22 vec., 113 habitantes, 1 parroquia. Se gobierna por un alcalde nombrado por el virey á proposición del valle, y por el regidor del pueblo elegido entre sus vecinos. Situado á la derecha del río Irati que dista un tiro de bala; conf. por N. con Lacave, por E. con Artozqui, por S. con Usoz, y por O. con Nagore, del cual dista una hora de camino áspero. A orillas de dicho río hay una llanura con viñas, nogales y cerezos, y otras huertas con arboles frutales, que también producen, como el restante término, trigo, avena, centeno, lino y cañamo. Todo el demas terreno es de cuevas y alturas

escabrosas, y poblado de encinas y pinos.

**MUNIAIN DE SALINAS**, L. de Esp., provincia de Navarra, valle de Guesalaz, primer partido de la merindad de Estella, arciprestazgo de Yerri, obispado de Pamplona; 29 vecinos, 156 habitantes, 1 parroquia, 2 ermitas en su jurisdicción. La justicia ordinaria alterna por casas. Situado en terreno alto, y confina por E. con el valle de Echauri y Goni. Suele llamarse este lugar Muniaín de Salinas, por la proximidad del pueblo de este nombre, aunque no depende de él. (*V. Guesalaz, valle*).

**MUNIESA**, L. R. de España, provincia de Aragón, partido de Daroca, arzob. de Zaragoza. A. O., 337 vecinos, 1,459 habitantes, 1 parroquia. Situado en terr. llano y fértil, rodeado de huertecillos que se riegan con las aguas de una copiosa fuente. (*V. Josa*). Produce gran., vino y azafran. De las plantas mayores en que abundaba, solo han quedado por señal algunas encinas en las lomas. De este país fue natural el quietista Molinos, pero no ha quedado rastro alguno de su familia. Dista 9 leguas de Daroca. Contribuye 30,651 rs. 14 mrs.

**MUNIFERRAL (SAN CRISTOBAL DE) Y CERDELO**, Feligresía Ecl. y S. de España en Galicia, provincia de Betanzos, jurisd. de su nombre, arzobispado de Santiago; 156 vecinos, 784 habitantes. Para su situación y productos (*Véase Berines*).

**MUNIFERRAL Y FEAS**, Jurisdicción Ecl. y S. de España en Galicia, provincia de Betanzos, arzobispado de Santiago. Se halla compuesta de dos feligresías, á saber, San Pedro de Feás y San Cristóbal de Muniferral, en cuyos artículos pueden verse su población, situación, productos, industria y demas circunstancias. Dista 1 legua de la capital y 9 de Santiago.

**MUNILLA**, L. S. de España, provincia y partido de Santander, Hoz de Arreba. Reg. P., 22 vecinos, 78 hab., 1 parroquia. Situado á orilla del arroyo Pisa, lindando con Villanueva de las Ollas, Pernos y Crespos. Produce granos, pastos y ganados. Dista 13  $\frac{1}{2}$  leguas de Burgos. Contribuye con la H. z.

**MUNILLA**, Despoblado R. de España, provincia de Valencia, part. de Reynosa; su contribucion esta incorporada con el valle de Valderredible (*Véase*); 28 vecinos, 98 habitantes. Dista 5 leguas de la cabeza de partido.

**MUNILLA Y TIERRA**, V. S. de Esp., provincia de Soria, exenta, obispado de Calahorra A. O., 417 vec., 2,170 habitantes incluidas sus dos aldeas San Vicente y Peroblasco; 2 parroquias. Situada en terreno escabroso rodeado de peñas y barrancos muy hondos (*Véase Enciso*). Prod. trigo inferior, centeno, avena y cebada. Industria: fábrica de paños ordinarios con que trafican en diversos pueblos de la Península. Dista 10 leguas de la capital. Contribuye 8,300 rs. 5 mrs.

**MUNTER**, L. R. de España, provincia de Cataluña, corregimiento y obispado de Vich. A. O., 32 vecinos, 155 habitantes, 1 parroquia. Situado en terreno llano; conf. por el E. con Malla, por el S. con Tona y por el N. con San Foras. Produce trigo, legumbres y maiz. Dista 13  $\frac{1}{2}$  horas de Barcelona y 1  $\frac{1}{4}$  de Vich. Contribuye 2,828 rs. 28 maravedises.

**MUNALEN**, L. de España, provincia de Asturias, concejo de Tineo; 25 vecinos, 123 habitantes, parroquia de Ntra. Señora de la Asuncion de Muñalen (*V. este art.*).

**MUNALEN (NUESTRA SEÑORA DE LA ASUNCION DE)**, Parroquia de España, provincia de Asturias, concejo de Tineo, arciprestazgo de Valdés, arced. de Rivadeo, obispado de Oviedo; 54 vec., 280 habitantes, 2 ermitas. Situada en la parte boreal del concejo y á 3 leg. de su villa capital. Conf. por N. con la parroquia de Paredes, de dicho conc. de Valdés; por S. con la de San Fructuoso, por E. con la de Calleras, y por O. con la de Navelgas. Los vecinos se hallan repartidos en los lugares de Muñalen, Vega y Folgueras, á distancia de  $\frac{1}{2}$  de legua uno de otro poco mas ó menos, formando un triángulo en la falda de una sierra, en país bastante fértil y en la ribera boreal ó izquierda del rio que baja de Navelgas, y aqui llaman de Peñamorán, y sigue su curso hasta unirse con el de Barcena en Calleras. Produce este terreno trigo, maiz y mijo, y hay un monte de castaños y robles. Dista 9  $\frac{1}{2}$  leg. de Oviedo, 3  $\frac{1}{2}$  de Lluarca, 3 de Tineo y 6 de Cangas. Contribuye 548 rs. 13 mrs.

**MUNANA**, L. R. de España, provincia, obispado y partido de Avila, Sexmo de San Pedro. A. P., 199 vecinos, 758 habitantes, 1 parroquia, 1 pósito. Situado en el valle Amblés á 1 legua de Valvada, en la carretera que conduce desde Montes-Claros á Salamanca por Peñaranda de Bracamonte.

Produce lino, trigo, cebada, centeno, algarroba, frutas, pastos y ganados. La estension de su término es de 4,750 fanegas; 2,680 de tierras cultivadas y 2,070 de incultas; de las cultivadas 550 de primera suerte destinadas a lino y trigo; 500 de segunda a cebada y centeno, y 1,630 de tercera a garrobas; fertilidad general 6 por 1; tierras incultas cultivables 300 de segunda suerte y 130 de tercera; incultivos 140; que se siembran cada año 770; que descansan vario tiempo 1,910; empleadas en granos 1,380; en legumbres 2; en hortaliza y frutas 2; en nabos y patatas 1; en primeras materias 20; en pastos naturales 150; tierras concejiles 797; regadías 30; cultivadas por sus propietarios 660; por arrendadores 2,050; de mayorazgos cultivadas 2,460; incultas 1,197; de capellanías cultivadas 20. Es pueblo escaso de agua. Dista 5 leguas de la capital, pasando por Serrada, Muñopepe, Padiernos, venta de Padiernos, Muño Galindo y Sta. Maria del Arroyo. Y desde Meuga Muñoz hay 4½ horas de marcha militar, en cuyo intermedio se encuentran Belmonte, Blacha y la Torre. Contribuye 6,310 rs.

MUÑAS-LAMONTERA, L. de España, provincia de Asturias, concejo de Valdes; 12 vecinos, 54 habitantes, parroquia de San Juan de Muñas (*Véase*).

MUÑECA, L. R. de España, provincia de Palencia, partido de Carrion, obispado de Leon. Reg. P., 25 vec., 115 habitantes, 1 parroquia. Sit. en una hondonada escasa de aguas y fria. Produce buenos pastos y yerbas, pero los frutos agrícolas son pocos y medianos; ganado vacuno, caballar y alguno lanar. Dista 10 leguas de la cabeza de partido. Contribuye 660 rs.

MUÑECAS, L. S. de España, provincia de Burgos, partido de Aranda de Duero; A. P. (*Véase Santa Maria de las Hoyas*). Dista 14 leguas de la capital.

MUÑECAS (LAS), L. S. de España, provincia y partido de Leon, conc. de Valdeutejar. A. O., 34 vecinos, 131 habitantes, 1 parroquia. Situado cerca del origen del rio Cea y de su confluencia con el del valle del Marques. lindan lo con términos de la Red, el Otero y Morgovejo. Produce granos, legumbres, lino, cañamo, pastos y ganados. Dista 12 leguas de la capital. Contribuye con el concejo.

MUÑEZ, Ald. S. de España en Galicia, provincia de Lugo, jurisd. de Cancelada

de abajo. Es una de las que componen la parroquia de Vilacha (*Véase*).

MUÑEZ Y GUAREÑA, L. R. de Esp., provincia y partido de Avila, sexmo de San Pedro. A. P., 22 vecinos; 85 habitantes, 1 parroquia. La estension de su término es de 1,200 fanegas; 260 de tierras cultivadas y 940 de incultas; de las cultivadas 90 de segunda suerte destinadas a trigo; 70 de tercera a centeno; fertilidad general, 6 por 1; tierras incultivos 940; que se siembran cada año 130; que descansan un año 130, empleadas en granos 254; en legumbres 3; en hortalizas y frutas 2; en nabos y patatas 1; en primeras materias 3; en pastos naturales 30; en artificiales 20; tierras regadías 6; cultivad. por arrendadores 260; de mayorazgos cultivadas 260; incultas 940. Es pueblo escaso de agua. Produce trigo, cebada, centeno, legumbres, frutas y pastos. Dista 5 leguas de la capital. Contribuye 723 rs. 33 mrs.

MUÑICO, L. R. de España, provincia, obispado y partido de Avila, Sexmo de San Pedro. A. P., 36 vecinos, 137 habit., 1 parroquia. Situado cerca del nacimiento del rio Trabancos, en la serranía de Avila; lindando con S. Garcia, Sotoma de Riomar y Benegrilla. La estension de su término es de 1,100 fanegas; 400 de tierras cultivadas y 700 de incultas; de las cultivadas 40 de primera suerte destinadas a trigo y cebada; 100 de segunda a trigo, 260 de tercera a centeno y garrobas; fertilidad general, 5 por 1; tierras incultivos 700; que se siembran cada año 200; que descansan un año 200; empleadas en granos 340; en primeras materias 10; en pastos naturales 70; tierras concejiles 3, regadías 14; cultivadas por sus propietarios 12; por arrendadores 400; de mayorazgos cultivadas 120. Produce trigo, cebada, centeno, garrobas y pastos. Dista 5 leguas de la capital. Contribuye con Rinconada 1,721 rs. 20½ mrs.

MUÑIS, Ald. S. de España en Galicia, provincia de Lugo, jurisdiccion de Navia de Suarna, y una de las que componen la parroquia de Barcia (*Véase*).

MUÑO, L. de España, provincia de Asturias, concejo de Tanco, parroq. de Miño (*Véase este art.*).

MUÑO (S. JUAN EVANGELISTA DE), Parroquia de España, provincia de Asturias, concejo y arciprestazgo de Siero, decanato y obisp. de Oviedo; 140 vecinos, 658 hab.,

1 iglesia parroquial. Está situada al norte del concejo, á la falda de la montaña llamada Pangran que la ciñe por N. Confina por esta parte con término del concejo de Gijón, y sus parroquias de Fano y Valdoron, mediando dicha montaña, por S. con las de la de Celles, por E. con la de Collada, y por O. con la de Anes. Se compone de las aldeas de Muño, Varbales, Salacina, Poviones, Llanellas (las), Taraña, Barredy, Casari, Otero, Raposa (la), Camino, Barredo, Prado, Rioseco, Peral (la). Todo su término está rodeado de montes y baldíos, con varios robles y castaños; abundantes de liebres, perdices y pastos para ganados. De un arroyo que tiene su origen en la parroquia de la Collada, y otro que baja de dicha montaña de Pangran, unidos en el sitio de Rioseco, se forma el pequeño río de este nombre, que corre á perderse en el de Nora. Abundan aquellos arroyos de anguila y trucha; y hay en ellos molinos harineros y dos puentecitos de madera en distintos parages. Los vecinos cogen anualmente 1000 faneg. de trigo, 2,600 de maiz, 240 de habas y 1000 de castaña. Dista 1 legua de la capital del concejo. Contribuye 903 rs. 30 mrs.

**MUÑOCHAS Y LAS CASAS**, L. R. de España, provincia y partido de Avila, sexmo de Sau Pedro. A. P., 26 vecinos, 99 habitantes; es anejo de Padiernos. Situado mas al O.  $\frac{1}{4}$  de legua del río que su matriz, y á 3 leguas de la capital. La estension de su término es de 792 fanegas; 784 de tierras cultivadas, y 392 de incultas; de las cultivadas 784 de segunda suerte destinadas á cebada, trigo y centeno; fertilidad general, 4 por 1; tierras que se siembran cada año 396; que descansan un año 396; empleadas en granos 350; en pastos naturales 38; en artificiales 38; baldíos 50; tierras cultivadas por arrendadores 800; de mayorazgos cultivadas 392, de capellanías cultivadas 357. Es pueblo escaso de agua. Produce trigo, cebada, centeno, patatas, lino, pastos y ganado lanar merino que da buena lana. Contrib. 672 rs. 20 mrs.

**MUÑOENDIA**, Desp. de España, prov. y part. de Avila, sexmo de Covalada. Dista 5 leguas de la capital.

**MUÑO GALINDO**, L. R. de España, provincia, obisp. y partido de Avila, Sexmo de San Pedro. A. P., 95 vec., 381 hab., 1 parrq. Está situado en terreno de sierra,

que da vertientes al río Adaja, lindando con Bularros, Santa María del Arroyo, y otros pueblos del valle de Ambles. La estension de su término es de 3610 fanegas; 2265 de tierras cultivadas y 1345 de incultas; de las cultivadas 1000 de segunda suerte destinadas á cebada; y 1000 de tercera á centeno y garrobas, fertilidad general, 4 por 1; tierras incultivables 1345; que se siembran cada año 1000; que descansan un año 1000; empleadas en granos 2000; en hortalizas y frutas 10; en primeras materias 5; en pastos naturales 150; tierras regadías 100; cultivadas por arrendadores 2265; de mayorazgos cultivadas 2265; incultas 1345. Prod. trigo, cebada, centeno, garrobas, frutas y pastos. Dista 3  $\frac{1}{2}$  leg. de la capital. Contr. 2,755 rs. 26 maravedises.

**MUÑO-GRANDE**, L. R. de España, provincia, obisp. y partido de Avila, sexmo de Covalada. A. P., 40 vecinos, 167 habitantes, 1 parroquia, 1 pósito. Situado á orillas del río Arevadillo, lindando con Vinegras de Moraña, Castilblanco, Montalbo y Papatrigo. La estension de su término es de 2094 fanegas; 1736 de tierras cultivadas, 358 de incultas; de las cultivadas 200 de segunda clase destinadas á trigo y cebada; y 1536 de tercera á centeno y garrobas; fertilidad general, 3 por 1; tierras incultivables 358; que se siembran cada año 750; que descansan un año 750; empleadas en granos 1,736; en pastos naturales 98; tierras concejiles 10; cultivadas por sus propietarios 8; por arrendadores 1728; de mayorazgos cultivadas 475; de capellanías cultivadas 53; de comunidades religiosas cultivadas 542. Es pueblo escaso de agua. Produce trigo, cebada, centeno, garrobas y pastos. Dista 5 leguas de la capital. Contribuye 1,984 rs. 23  $\frac{1}{2}$  maravedises.

**MUÑOMER**, L. R. de España, provincia, obispado y partido de Avila, sexmo de Covalada. A. P., 22 vecinos, 84 habitantes, 1 parroquia, 1 pósito. Situado á orillas del río Arevadillo, lindando con el collado de Contreras, Cordovilla y Albornoza. La estension de su término es de 2051 fanegas; 1949 de tierras cultivadas y 102 de incultas; de las cultivadas 120 de primera suerte destinadas á cebada; 800 de segunda á trigo, y 1029 de tercera á centeno y garrobas; fertilidad general, 6 por 1; tierras incultivables 102; tierras que se siembran cada año 950; que descansan un año 950; empleadas en

granos 1100; en viñas 50; en pastos naturales 120; en artificiales 25; tierras concejiles 31; cultivadas por arrendadores 1949; de mayorazgos cultivadas 1000; de capellanías cultivadas 400; de comunidades religiosas cultivadas 594. Es pueblo escaso de agua. Produce trigo, cebada, centeno, garrobas, vino y pastos. Dista 5 leguas de la capital. Contribuye 1,014 rs. 25½ mrs.

**MUÑO-PEDRO**, L. R. de España, prov. y part. de Segovia, sexmo de San Martín, abad. de Parraces. A. P., 138 vec., 508 hab., 1 parroquia, 2 ermitas. Situado á 1 leg. y ½ de Etreros, con una gran charca en medio del pueblo, otra junto á la iglesia, y otra mas alla. Es pueblo pobre, donde algunos vecinos se dedican á la agric. que rinde muy poco, y los mas se acomodan á servir fuera del lugar. Por toda industria hay un cardador de lana, á donde acuden á hilar algunas mugeres. Dista 6 leguas de la capital. Contrib. 3,662 rs. 24 mrs.

**MUÑO-PEPE**, L. R. de España, prov. obispado y partido de Avila, sexmo de San Pedro. A. P., 65 vecinos, 251 habitantes, 1 parroquia. Situado á 1 legua de la capital, en una cuesta, por cuya falda corre el rio Adaja. La estension de su término es de 1051 fanegas; 527 de tierras cultivadas; 421 de incultas; de las cultivadas 42 de primera suerte destinadas á trigo y cebada, 170 de segunda á centeno; 315 de tercera á garrobas; fertilidad general, 6 por 1; tierras incultivables 421; que se siembran cada año 264; que descansan un año 264; empleadas en granos 528; en primeras materias 3; en pastos naturales 103; cultivadas por sus propietarios 3; por arrendadores 527; de mayorazgos cultivadas 127; de capellanías cultivadas 130, de comunidades religiosas cultivadas 270. Es pueblo escaso de agua. Prod. trigo, cebada, centeno, garrobas, pastos y ganado lanar merino que da buena lana. Contribuye 2,850 rs. 29 mrs.

**MUÑO-RODERO**, L. R. de España, provincia, obispado y part. de Santander, valle de Valde San Vicente. R. P., 20 vec., 75 habitantes, 1 parroquia. Situado al S. de una sierra poblada de argoma y brezos, que se estiende hasta el otro lado del rio Deva, y llega cerca de S. Vicente de la Barquera. El pueblo esta cerca del rio Nansa, donde descargan los barcos que entran por Tinaménor, generalmente con vena de hierro para dos fabricas de este metal, que traba-

ján con las aguas de este rio. Hay en él una presa de estacas, tejidos con varas, cargada de piedras que cierran todo el rio, y sirve para detener á los salmones que suben del mar, y los pescan allí del mismo modo que en la Unquera. Algunos que pasan por encima de la presa, cuando crece extraordinariamente el rio, ó por algun portillo, son los únicos que hacen la cria de su especie. Dista 31 leguas de Burgos. Contribuye con el valle.

**MUÑO-SANCHO**, L. R. de España, provincia, obispado y partido de Avila, sexmo de Covaleda. A. P., 56 vecinos, 220 habit., 1 parroquia, 1 pósito. Situado en la carret. que conduce de Madrid á Coimbra por Ciudad-Rodrigo, á 1 legua de Fontiveros, en cuyo intermedio se vadea el rio Zapardiel, y á dos leguas de la villa de Cantarcillo, intermediendo el rio Trabancos. La estension de su término es de 600 fanegas; 500 de tierras cultivadas y 100 de incultas; de las cultivadas 100 de primera clase destinadas á trigo y cebada; 200 de segunda á trigo y garrobas; 100 de tercera á centeno; fertilidad general, 5 por 1; tierras incultas cultivables de tercera clase 20; que se siembran cada año 200; que descansan un año 300; empleadas en granos 400; en pastos naturales 100; tierras concejiles 7; cultivadas por sus propietarios 30; por arrendadores 500; de mayorazgos incultas 6; de capellanías cultivadas 50. Es pueblo escaso de agua. Produce trigo, cebada, centeno, garrobas y pastos. Dista 7½ leguas de la cap. Contribuye 3,842 rs. 5 mrs.

**MUÑO-TELLO**, V. S. de España, provincia, obispado y partido de Avila, estado de Villatoro. A. P., 206 vecinos, 823 hab., 1 parroquia, un pósito. La estension de su término es de 2820 fanegas; 1859 de tierras cultivadas y 961 de incultas; de las cultivadas 127 de primera suerte destinadas á lino y hortaliza; 393 de segunda á trigo, y 1339 de tercera á centeno; fertilidad general 4 por 1; tierras incultivables 596; que sesembran cada año 774; que descansan en tiempo vario 1086; empleadas en granos 1732; en legumbres 30; en primeras materias 97; en pastos naturales 320; monte alto 150; tierras concejiles 375; regadías 127; tierras en que viven los que las cultivan 540; cultivadas por sus propietarios 540; por arrendadores 460; de mayorazgos cultivadas 223; de capellanías cultivadas 30; de comunidades

religiosas cultivadas 12. Su situacion y prod. se hallaron en el artic. Menga-Muñoz. Dista 6 leguas de la capital. Contribuye 5698 rs. 18 mrs. Derechos enag. 1,828 rs. 3½ mrs.

MUNO-VELA, Alq. R. de Esp., prov. y partido de Salamanca, cuarto de Baños; 5 vecinos, 20 habitantes. Dist. 2 leguas de la capital. Contr. 314 rs. 16 mrs.

MUÑOVEROS, L. R. de Esp., prov., obispado y partido de Segovia, sexmo de Posaderas. A. P., 149 vec., 531 habitantes, 1 parroquia. Sit. á 1 legua O. de Arevalillo, cuyos productos son muy semejantes á los de éste (*Véase*). Está en un alto, con buen monte pinar y algún arbolado de álamos negros y blancos, ya pertenecientes á particulares y ya concejiles. Dist. 6 leg. E. N. E. de la capital. Contr. 7,312 rs. 20 mrs.

MUÑOYERRO, L. R. de España, provincia y partido de Avila, Sexmo de Covaleda. A. P., 14 vecinos, 59 habitantes, una parroquia. Produce trigo, cebada, centeno, garrobas y pastos. Situado á 2½ leguas de la capital, lindando con Aveinte, Sesudes, Sanchituerto y Sanchoreja. Contr. 600 rs. 33½ mrs. La estension de su término es de 4,000 fanegas; 600 de tierras cultivadas y 200 de incultas; de las cultivadas 200 de segunda clase destinadas á trigo y cebada; 400 de tercera á centeno y garrobas; fertilidad general 6 por 1; tierras incultas cultivables de tercera clase 200; que se siembran cada año 300; que descansan un año 300; empleadas en granos 600; en pastos naturales 24; tierras cultivadas por arrendadores 600; de mayorazgos cultivadas 480; incultas 170; de capellanías cultivadas 80; incultas 20; de comunidades religiosas cultivadas 40; incultas 10. Es pueblo escaso de agua.

MUÑON CIMERO (STA. EULALIA DE), Parroquia de España, prov. de Asturias, concejo de Lena, obisp. de Oviedo; 1 parroquia, 56 vecinos, 273 habitantes. Consta del lugar de Braña Lamora, cuyo vecindario se verá en su artículo. Contrib. 266 rs. 23 mrs. Derec. enag. 56 rs. 23 mrs.

MUÑON FONDERO, L. de España, provincia de Asturias, concejo de Lena (la Pola de) (*Véase*).

MUÑOZ, L. R. de España, provincia, partido y obispado de Salamanca, cuarto de Baños. A. P., 32 vecinos, 108 habitantes, 1 parroquia. Situado en terreno montuoso, cerca del rio Huebra, lindando con Merca-

dillo y Boadilla. Produce mucha bellota, trigo, cent., cebada, algarroba y muelas. Dista 9 leguas de la capital. Contribuye 799 rs. 9 mrs.

MUÑOZ, Granja S. de España, provincia de la Mancha, partido de Almagro, término de Valdepeñas.

MUR, L. S. de España, provincia de Cataluña, corregimiento de Talam, obisp. de Seo de Urgel. A. O., 39 vec., 196 hab., 1 parroquia. Situado en la montaña, y su vecindario está repartido por ella en varios caseríos. En este pueblo hubo un convento de Templarios y un castillo que fueron arruinados hace muchos años. Confina por E. con Palau, Puigercós y Guardia (la); por S. con Estaron, Alsina y Beniure; por O. con Estaron, Castellnou de Monsech y Maull, y por N. con Puigvert, Meull, Claret, Cuadra de Marquet y Puigercós. Produce trigo, vino y aceite. Dista 38 horas de Barcelona y 3½ de Talam. Contribuye 4,548 rs. 9 mrs.

MURA, L. R. de España, provincia de Cataluña, corregim. de Manresa, obispado de Vich. A. O., 52 vecinos, 262 habitantes, 1 parroquia. Situado en terreno montañoso, áspero y quebrado; confina por el E. con Granera y San Llorens de Vall, por el S. con Vacarías, por O. con Rellinas y Rocafort, y por el N. con este último y Talamanca. Produce trigo, legumbres, vino y aceite. Dista 9 horas de Barcelona, 4 S. E. de Manresa, 2 leguas S. O. de Moya y 2½ S. de Sellen. Contribuye 6,335 reales 4 maravedises.

MURABE, En lo antiguo lugar de la hermandad de Cigoitia en España, prov. de Alava. Estaba situado entre los lugares Murua, Manurga y Zarate: se ha estinguido enteramente.

MURADELLE, Jurisd. S. de España en Galicia, provincia y obispado de Lugo. Se compone de dos feligresías, á saber, San Payo de Muradelle y Santa Cruz de Viana, en cuyos respectivos artículos puede verse su poblacion, situacion, productos, industria y demas circunstancias. Dista 9 leguas de la capital y 12 de Santiago.

MURADELLE (SAN PAYO), Feligresía y Cot. Red. S. de España en Galicia, provincia y obispado de Lugo, cabeza de jurisdiccion de su nombre. J. O., 72 vecinos, 358 habitantes, 1 parroquia compuesta de las ald. Boan, Paderne, Muradelle, Quinta,

Limiñon, Barrio y Uriz. Contr. 1,433 rs. 13 mrs. Derec. enag. 318 rs. 14 mrs.

**MURAS**, Jurisdicción Ab. de España en Galicia, provincia y obisp. de Mondoñedo; compuesta de 5 feligresías que son: Santa María de la Balsa, Santa María del Burgo, San Julian de Irijoa, San Pedro de Muras y Santa María del Viveiro, cuyo vecindario y demas circunstancias puede verse en sus respectivos artículos. Dista  $3\frac{1}{2}$  leguas de la capital y  $17\frac{1}{2}$  de Santiago.

**MURAS** (SAN PEDRO DE), Felig. E. de España en Galicia, provincia y obispado de Mondoñedo, cabeza de la jurisdicción de su nombre. J. O. para toda ella que reside en cualquiera de las parroquias; una parte de esta feligresía está sujeta al corregimiento de Viveiro, como igualmente otra parte de la parroquia de Viveiro, pero sus vecinos y habitantes van incluidos en sus respectivas feligresías; 347 vecinos, 1,728 habitantes, 1 parroquia. Sit. en el camino de herradura que conduce desde Viveiro á Lugo, á distancia de 8 hor. de Cajigas, desde cuyo pueblo se hallan en el interm. el rio Fray Bermuz, el lugar de Ferro, la Armada, la Pauda, el arroyo Vacariza, el de Tonza y el lugar de Cabeza de Hornos. Los vecinos estan muy esparcidos y mezclados con los del Burgo y otras aldeas. Prod. trigo, cebada, maiz, mijo, lino, centeno, avena, patatas y algun ganado vacuno y lanar. Industria: telares de lienzo, y cazuelas de madera. El término de esta parroquia tiene de circunferencia de 5 á 6 leguas, de latitud 2 y de longitud 1  $\frac{1}{2}$  poco mas ó menos; se compone de cinco aldeas llamadas Tallerías que son: Musdradas, Gestosa, Sanche, Mouriscon y Gelgais. Es pais montuoso y sus casas estan muy esparcidas. Confina por N. con Gerdiz, Orol, San Pantaleon y parte de las Grañas del Sol; por S. con el rio grande de Muras, por E. con Viveiro é Irijo y por O. con Freijo. Contribuye 2,558 rs. 9 mrs. por sí y por la de Gestosa.

**MURCHANTE**, L. de España, provincia de Navarra, merindad y obisp. de Tudela; 175 vecinos, 869 habitantes, 1 parroquia. El gobierno reside en dos regidores, y la jurisdicción en el alcalde de Tudela que anualmente pasa con su audiencia á dicho pueblo. Situado en una llanura y á la márg. izquierda del rio Queyles. Llamose antiguamente *Murxant* y *Murzant*. En las 8,000 robadas de tierra de su término, que riegan

el rio Queyles y algunas fuentes manantiales, se coge todo género de frutos de especial calidad, y en el monte, que goza en comunidad con los pueblos confinantes, tambien se siembran granos, y abunda de pastos y de canteras de piedra cicuña. A la parte del N. hay un grande estanque que cria bastante pescado y sirve para regar algunas tierras; está cercado de un murallon de piedra, obra morisca que ya existia en el año 1216. En las escavaciones que moderadamente se han hecho en el antiguo castillo que tenia se halló una moneda de Antonino Pio. Dista  $\frac{2}{3}$  de legua S. de Cascante.

**MURCHAS**, L. R. de España, provincia y arzobispado de Granada, partido del Valle. A. P., 104 vecinos, 498 habitantes, 1 parroquia aneja de Melegis. El nombre de este lugar es de origen arábigo, y para su situacion (*V. valle de Lecrin*). Produce trigo, cebada, maiz, uvas, lino, cañamo y aceite. Dista 5 leg. S. de la capital. Contribuye 3,020 rs. 11 mrs.

**MURCIA**, Provincia de España dividida en nueve partidos, que son: el de la capital, Cartagena, Lorca, Chinchilla, Villena, Cieza, Hellin, Albacete y Segura de la Sierra, comprendiendo entre todos 212 pueblos, cuyos vecindarios podrán verse en sus respectivos artículos. Confina por N. con la de Cuenca, por E. con la de Valencia, por S. con el Mediterráneo, por S. O. con la de Granada, y por O. y O. N. con la Mancha. Tiene 25 leguas de largo, 23 de ancho, y 659 leguas cuadradas de superficie. En lo militar está sujeta al Capitan general de Valencia, y en lo civil y criminal en segunda instancia á la chancillería de Granada. Contiene dentro de su demarcacion un obispado, un cabildo catedral, una colegiata, 6 encomiendas de las Ordenes militares, 91 casas religiosas, 12 hospitales, 4 hospicios, 2 gobiernos militares, uno de los 3 departamentos principales de Marina; 8 colegios de educacion, una intendencia y 2 puertos en el Mediterráneo, que son el de las Aguilas y el de Cartagena. El clima de esta provincia es generalmente templado, sobre todo en la parte de la costa; mas el de la sierra no deja de ser bastante fresco, y el de Cartagena y la capital ardoroso. Está dividida en llanura, vega y sierra, regada de O. á E. por el rio Segura, á quien se unen el Mundo y el Saugonera: tambien el rio Alcafa y la Rambla de los Aguzadores

corren por distintos valles y cañadas, fertilizando sus campos y huerta. La mayor parte de sus montañas son unos estribos de los montes Orospeñanos, cuyo brazo termina en el Mediterráneo hacia la altura de Murcia. Las mas elevadas son al O. la sierra de Pinoso y Losillas; al N. E. las de Chinchilla, Monteagudo y Oriluela; al N. la de Almansa, y al S. E. las de Carrascoi, que son las que mas descuellan y tienen mayor volumen, viniendo á ser una prolongacion de la sierra de Cazorla que se dilata al S. de Jaen, al N. de Granada y al E. de Murcia. Las sierras de Tercia, España, Muela y Castellar siguen próximamente la direccion de S. O. á N. E. La primera se halla separada de la de Lorca por el rio de este nombre, y como encajonada entre los caminos de herradura de Lorca á Totana, de Lorca á Alcido, y el carretero de Carabaca á Totana, siendo su longitud de 4 leguas, y su latitud N. O. S. E. como de una, y solo se puede atravesar con mucho trabajo siguiendo la misma direccion. La segunda ó la de España está separada de la anterior por una cañada angosta, por donde pasa el indicado camino carretero de Totana á Carabaca, y de la de la Muela por el rio España. Esta puede considerarse rodeada por el camino de herradura de Alhama á Totana, por el carretero de Lorca á Mula que pasa por el puerto ó valle de este nombre, y por el de herradura de Alhama á Mula. Tiene de longitud como 4 leguas, y 3 de latitud, y se atraviesa por las veredas llamadas de las Huertas de España y del valle, que terminan en el cam. carretero de Lorca á Mula. Esta sierra es la mas elevada, áspera, y cubierta de arboles y maleza. La sierra de la Muela se advierte que está cortada y separada de la de España por el rio rambla de este mismo nombre, y camino de herradura de Alhama á Mula, y de la del Castellar por la honda rambla de Algeciras que, naciendo en la sierra de España, recoge las aguas de todas las vertientes N. O. de Muela. Tiene 2 leguas de long., y como unos  $\frac{2}{3}$  de latitud. Es bastante áspera y escarpada, y solo se atraviesa por las veredas que llaman la cuesta de Mula y de Arullana. La sierra de Castellar principia en la citada rambla de Algeciras, y degradándose, se prolonga hasta el rio Segura. Es la mas accesible de todas, y la atraviesan los caminos de Lebrilla á Mula, á la sierra de

España, y el carretero de la Puebla.

Hacia el lado de Alicante se descubre, dice Bowles, una cordillera de montañas calizas que va desde Murcia, y formando un semicírculo á 2 leguas de la ciudad, se junta á las 4 leguas con el mar, dejando intermedia una gran llanura. La parte occidental de esta es ondeada y llena de piedras de yeso y de tierra caliza blanca, en cuya superficie se ven grandes conchas mas petrificadas que las que hay á la orilla de aquel mar. Entre ellas se distinguen las dos especies de *ursinos* grandes y pequeños; y aunque los primeros son de la magnitud de una naranja, los hay aun mayores en lo interior de las tierras de Valencia, de otra especie distinta y de petrificacion tan perfecta, que reciben pulimento como el mármol. Añade que las conchas de ostras petrificadas que se hallan en la superficie de la tierra caliza que hay entre Murcia y Mula, son diferentes de las ostras de Alicante, pues no tienen mas que una charnela ó gozne, y de 6 hasta 10 pulgadas de largo, con 4 ó 5 de ancho.

Abunda esta provincia de fuentes minerales y copiosas salinas: se dice, aunque con poco fundamento, que tiene minas de plata; se supone haberlas tambien de cobre, é indudablemente las hay de plomo, azufre, y una de alumbre, sin contar otras que quizá se descubran examinando despacio el terreno. Su fertilidad en el ramo de la agricultura es extraordinaria en todos los valles y vegas regadas por algunos rios y arroyos; pero al contrario, las dos terceras partes de su superficie que estan privadas de este beneficio, presentan el aspecto de la mas completa aridez. Los productos son todo género de granos, seda, aceite, vino, cáñamo, arroz, lino, sosa, harrilla, esparto, legumb. y toda clase de frutas, singularmente limones, naranjas y granadas, en que hacen un tráfico muy productivo. Por lo que hace al trigo, su cosecha ordinaria, incluso el maíz, asciende á 701,923 fanegas, descontada la simiente que sube á 112,092; y siendo el consumo anual de 2.310,156 fanegas, resulta un déficit de 1.720,325 fanegas, el cual se suple con el cambio de los demas objetos sobrantes, particularmente el de la seda de la China que empieza á prosperar mucho. La costa es muy abundante de excelentes pescados, especialmente del delicado mujól, que se pesca en una laguna inmediata á



**Murcia.** La industria se reduce á elaboracion de cañamo, lino y esparto, algunas fabricas de cuchillos, loza, jabon, pólvora y salitres, de todo lo cual hace bastante comercio por sus puertos. Su capital es Murcia, pero contiene otras muchas ciudades de consideracion, cuales son Cartagena, Lorca, Chinchilla, Villena y Almansa.

Los habitantes son de buena talla, bien agestados, de gran resolusion, muy aptos para las ciencias y la guerra, como lo han acreditado los insignes varones que han florecido en estas profesiones; pero se les nota de ser algun tanto perczosos y apáticos.

Por lo que hace á su costa diremos, que á  $\frac{1}{2}$  legua del mojon que separa esta prov. de la de Valencia, se hallan los vestigios de la torre llamada Vieja ó del Pinatal, cuya reedificacion seria importante para resguardo de una ensenada que hay al O. del lugar de San Pedro y sus Salinas. Siguese luego la torre de la Encañizada, situada en una isla que forman las dos bocas por donde se comunica el mar mayor al menor: es de figura circular y esta en buen estado. Dista esta torre de la del Estacio 2 leguas de playa de arena, con una pequeña cala para embarcaciones chicas. Esta torre es la primera de la gobernacion de Cartagena, situada en el extremo de una punta de tierra, que se introduce en el mar por la direccion N. S., formando una península. A su derecha tiene una espaciosa ensenada en donde pueden surgir todo género de embarcaciones, y á su izquierda la ya mencionada cala. Su figura es tambien circular y está bien guardada. A las 2 leguas se encuentra el Cabo de Palos, en cuyo tránsito está el puerto del Estacio, con suficiente fondo y buen amarradero, aunque su salida es difícil con vientos de Levante. En la media distancia entre estas dos torres, está la cala llamada *el Negro de la manga* y la cala *Boteras*, que no se alcanza á ver desde la torre de Palos. Esta torre se halla situada en una altura, al extremo del cabo de su nombre, y defiende la ensenada del Estacio: su figura exagona y de las mejores y mas capaces de la costa, distante  $\frac{1}{2}$  de legua de la Atalaya de Juncos; en cuyo espacio se encuentran *Cala Abellán*, la del *Cargador*, *Cala Redona*, la *playa de Calblaque*, y en ella la *Cala de los Dentoles*, que no son vistas de torre alguna, y por consiguiente pueden abrigarse con seguridad los pequeños corsarios. Llámase

Atalaya de los Juncos, un elevado cerro desde el cual se registran todas las calas del contorno, y debajo de su altura á la orilla del mar, está la cala del mismo nombre, capaz solo para lanchas. A  $\frac{3}{4}$  de legua está la torre de Porman, al extremo de la cordillera de montes inaccesibles, que corren por la costa desde la Atalaya de Juncos: es de figura circular, y sirve para defender el puerto llamado de Porman ó puerto Genovés, que está á su N. La circunferencia de este puerto será de  $\frac{1}{2}$  legua, terminándose por una parte en la punta en que esta colocada la torre, y por la otra en la punta de la Galera. Siguese luego la Atalaya del *Golguér*, que es un elevado monte, alonde acuden los atalayeros para hacer la descubierta, y avisar con señales, tanto á los navegantes como á los vecinos del lugar de los Alumbres, que dista  $\frac{1}{2}$  legua. Al pie de esta atalaya se halla la cala del mismo nombre, capaz solo de barcos de remo, pero con buen surgidero. Dista esta cala poco mas de una legua de costa inaccesible, del *Puerto de Escombreras*, bien conocido de los navegantes por su capacidad, abrigo y buen fondeadero, que aun inmediato á la costa tiene 6 brazas. Está á la entrada del puerto de Cartagena, de cuya plaza dista algo mas de  $\frac{1}{2}$  legua. Lo relativo á esta plaza puede verse en el artículo *Cartagena*, y siguiendo la costa hácia el O., se hallan á 3 leguas y  $\frac{1}{2}$  la torre de la Snvida, y las playas conocidas con el nombre de *Argomecas* chica y grande y el Cantal. La referida torre está en una altura donde termina la cordillera de montes que viene desde Cartagena, y sirve de resguardo á las embarcaciones pequeñas que pueden fondear en sus inmediaciones. Es de figura exagonal y está bastante maltratada. Dista 1 legua por mar de la de Almazarron, y 2 por tierra, formando una espaciosa ensenada, y á su extremo O. el puerto de su nombre, capaz de abrigar con seguridad una escuadra y convoy. La torre de Almazarron, esta en una altura inmediata al puerto, y 5 leguas mas abajo la *Torre de Cope*, y las calas de *Caley* y *Calnegre*, que no tienen abrigo de los vientos, ni proporcion para desembarcar. Esta esta torre en una llanura inmediata á la orilla del mar, al pie de un escarpado monte, y sirve para el resguardo de la ensenada. A legua y  $\frac{1}{2}$  esta el castillo de *San Juan de las Águilas*, que es el último puerto fortificado de la costa

de Murcia, por la parte que confina con la de Granada. Dist. de Cartagena 12 leguas y está situada sobre una altura que se avanza hacia el mar, formando una península, y defíenle las dos calas que tiene á derecha é izquierda. La costa desde Águilas á Cabo-negro, tiene próximamente la direccion de E. á O. En dicho Cabo ó punta, notable por lo que se interna en el mar, empieza la sierra de Mourroy, distante 1 leg. por N. E. y 2 por O. . circuyendo aquella poblacion. Sus avenidas principales son por Cuevas, Vera y Huelcar, por Pulpi y la Cuesta del Capitan, y tambien por el puerto del Carril y de los Peines. Internándose mas y pasada esta sierra, el terreno es quebrado hasta Águilas. A 1 leg. al N. de este pueblo camino de Lorca, se encuentra el Portazgo, donde empieza la subida de la sierra, durante una hora con otra de bajada, y 2 por la llanura y camino recto de la Alameda,  $\frac{1}{2}$  legua antes de Lorca; en cuya distancia se pasan 3 puentes: en las 2 leg. de Lorca al pie de la sierra, se encuentran á derecha é izquierda varios caminos y veredas. El de los Valencianos sale á 1 legua larga de Lorca, y va á pasar inmediato á la venta de Carihueta; de allí á Pulpi, Cuevas, Veras, Huelcar etc. Contribuye 3 581,250 rs 3 mrs. de los cuales corresponden á la Real Hacienda, 3,495,964 rs. 25 mrs. y 85,385 reales 12 maravedises á los dueños de los derechos enagenados.

MURCIA, Part. de España, provincia de su nombre; consta de la ciudad capital, 20 villas, 25 lugares y 30 aldeas; cuyos vecindarios, situacion y productos se hallarán en sus respectivos artículos y en la descripción general de la provincia.

MURCIA (ARCLACIS), C. R. de España, Cap. de la provincia y partido de su nombre, Correg., A. M., Intend. de provincia y de policia. 10,431 vecinos, 35,390 habitantes, catedral, 11 parroquias, una de ellas que es Santa María, está dentro de la catedral; 2 oratorios, 12 conventos de frailes, 9 de monjas, 5 colegios, casa de misericordia, palacio del señor obispo, 16 posadas, 33 escuelas de niños y niñas, 1 de dibujo, 1 pósito, administracion principal de correos, otra de loterías con 2 particulares, casa de postas con 4 caballos.

Hay en esta ciudad varias inscripciones y otras antigüedades romanas. Se halla situada á los 37° 58' 42" de latitud N., á la

márgen del rio Segura, sobre el cual tiene un puente, y por medio de varias acequias riega su deliciosa y fértil huerta. El dicho puente sirve de comunicacion con el barrio de San Benito. Tiene 6 puertas; sus calles son bastante anchas, bien pavimentadas y alumbradas de noche, entre las cuales la mas sobresaliente es la de la Traperia. En la de San Nicolas sacrifició su vida en defensa de la patria, el valiente general don Martin de la Carrera, en 28 de enero de 1812, batiéndose denodadamente con un número excesivo de franceses, cuya accion heroica quiso eternizar la junta de provincia, con un monumento sencillo que empezó á levantar en el mismo sitio; pero que de orden superior tuvo que suspender. Las principales plazas son la de Sta. Olalla, la del Esparto, la de Santo Domingo, la de Santa Maria y la de Toros. Los edificios mas notables son, la catedral, el palacio del señor Obispo, las casas consistoriales, la casa donde se tiñe y tuerce la seda, la alhóndiga y la casa del contraste. El paseo del arena! está á la orilla del rio, pero al abrigo de sus inundaciones por una fuerte calzada: en sus inmediaciones se han construido hermosos edificios. El jardin botánico está á la otra parte del rio, con 7 hermosas calles de árboles y algunas plazas. El malecon que es un arrecife que contiene los impetus del Segura, está en un sitio ameno y delicioso, y tiene 12 pies de ancho y 600 toesas de estension. La iglesia catedral, que se trasladó de Cartagena, es sufragánea de Toledo, y su cabildo consta de su Obispo, 10 dignidades, 15 canongías, 12 raciones, 12 medias raciones, y tiene el obispado 112 pilas bautismales. Es ciudad de voto en Cortes, y fue reconquistada de los moros por el Rey Don Alonso el Sabio. Fue patria de don Diego de Saavedra y Fajardo, autor de las Empresas políticas ó idea de un Príncipe político cristiano, y tambien de la República literaria, el cual nació en Algezares, aldea de la jurisdiccion de la capital; de los célebres pintores Lorenzo Vila y don Nicolás de Vilacis, del escultor Francisco Zarcillo Alcaraz, de los eseritores Francisco Cascales y Salvador Jacinto Polo de Medina, poetas ambos y autores de varios trozos de poesia jocosa y amena; del ilustrado ministro de Estado conde de Floridablanca; de don Gerónimo de la Roda, consejero de Castilla, autor de un excelente tratado de

*Auctoritate concilii generalis*, y en tiempo de los moros del famoso Schamsedin, director del célebre colegio de Granada; de Andres de Claramonte y Corroy, comediante de profesion y autor dramático, que floreció á fines del siglo XVI y principios del XVII. En 1613 se imprimió una obra suya titulada Letanía moral. Escribió varias comedias en estilo al-tisonante y no muy buena versificación; entre ellas la mejor parece ser la que representó é imprimió con título de Alcalá á Madrid. El término de la huerta se estiende 5 leguas, es muy abundante de aguas, y prod. trigo, cebada, maíz, seda, cáñamo, lino y toda clase de frutas y hortalizas. Industria: 5 alfarerías, 10 fabricas de paños, 6 de curtidos, 1 de jabon, 1 de albayalde, 6 de hilados de seda, 1 id. de lana, 2 mol. de aceite y bastante comercio. En su término se halla carbon de piedra y la dioplasia ó hidro-silicato de cobre, como tambien el hierro espático y la galena. Celebriá feria el 24 de agosto. Dista 57 leguas S. E. de Madrid, 45 S. de Valencia, 15 S. O. de Alicante, 9 N. de Cartagena y 12 de marcha militar de Lorca, en cuyo intermedio se encuentra Alcantarilla, Lebrilla, y pasando despues por las inmediaciones de Alhama, se pasa por Totana. Desde Murcia á Albacete hay 22  $\frac{1}{2}$  leguas de marcha militar, encontrándose los pueblos de Espinardo, San Roque, la Torre, Hellin y Pozo Cañada: 10 á Bullas por los pueblos de Raya, Alcantarilla, Marañon, Cortijo de Yecha y la Muela de Codoña; y 30 á Baza por Lebrilla, Puerto Lumbreras, Chirivel y Cul ar. Contribuye 1.507,810 rs 25 mrs. y por aguardientes y quinto, y millon de nieve, y alcabalas, 54,414 rs 1 maravedí.

MURELAGA, Antegl. de España, merindad de Busturia, señorío de Vizcaya, obispado de Cal horra; 2 fieles regidores, 238 vecinos, 1,440 habitantes; le pertenece el 19.º voto y asiento en las juntas generales de Guernica; 1 parroquia, 1 erm. Confina por N. con Navariz, por E. con Amoroto, por S. con Cenarrza, y por O. con Arrazua y Mendata. Su término tiene como 3  $\frac{1}{2}$  leguas de circunferencia. En su centro hay una hondonada con tierras de sembradio y castaños, y pasa por él el arroyo que da principio al rio de Lequeitio, sobre el cual tiene cinco puentes de piedra. Entre las varias fuentes de excelentes aguas que hay en el término de esta anteiglesia, se

distingue la llamada de Tellería, mineral sulfúrea termal. á la cual concurren muchos enfermos. Es célebre el parage de Iludona que está á la orilla del rio, entre Murelaga y el puente de Zubibariaga de Munditibar, por la derrota que en 1068 dieron los vizcaínos al ejército frances, mandado por Arnaldo Papin. Es patria de Juan Ibañez de Auleztia y Mendirichaga, general de mar, quien en 1540, en compañía de don Bernardino de Mendoza, general de las galeras de Esp. venció y prendió al corsario Karamani, y despues se distinguió en la batalla de Lepanto; y don Antonio de Soloaga, obispo de Ceuta, y arzobispo de Lima, en 1711.

MURERO, L. R. de España, provincia de Aragon, partido de Daroca, arzobispado de Zaragoza. A. P., 100 vecinos, 404 hab., 1 parroquia. Situado en una ribera que tiene á los dos lados montes y cerros. Produce trigo, cebada, cáñamo, vino, alubias y árboles frutales (*Véase Villafeliche*). Dista  $\frac{2}{3}$  leg. de la cabeza de partido. Cont. 6,712 rs. 2 mrs.

MURGA, L. S. de España, provincia de Alava, hermandad de Ayala, obispado de Calahorra, vicaría y arciprestazgo de Ayala; 42 vecinos, 210 habitantes, 1 parr., 1 ermita, con la justicia ordinaria que se dijo en su hermandad. Conf. por E. con Barambio, por S. con Olabezar, por O. con Zuaza, y por N. con el valle de Oquendo. Sobre sus productos (*Véase Amurrio*).

MURGADE, Ald. S. de España en Galicia, provincia y obispado de Lugo, jurisd. de Chantada, y una de las que componen la parroquia de Carballedo (*Véase*).

MURGUIA, V. S. de España, provincia de Alava, valle y hermandad de Zuya, vicaría de Quartango, diócesis de Calahorra y la Calzada; 42 vecinos, 208 habitantes, 1 parroquia. Sit. en una llanura, en terreno barroso y humedo: en la circunferencia hay cuestras, y pasa por medio el camino real que dirige desde Bilbao á Vitoria. Se divide en dos barrios Porcada y Arechaga, y pasa por el primero un rio pequeño: tiene dos molinos, una fuente, y las casas estan todas separadas. Confina por N. con Sarria, por S. con Jugo, por E. con Arechaga, y por O. con Amechaga. Produce trigo, cebada, avena, alholba, yero, centeno, habas, arbejas, alubias, maíz, patatas, manzana, pera, ciruelo, albérchigos, nueces y castañas, algunas hortalizas, lino, cáñamo y nabos.

Se crían yeguas, mulas, vacas, caballos, ovejas y algunas colmenas. Ind.: tejedores, sastres, zapateros, herreros y arrieros: estos cultivan también algunas heredades, y hay dos tabernas. Algunos escritores atribuyeron á esta villa origen griego, creyendo ser el antiguo Laconimurgis de la Cantabria, sin otro fundamento que la semejanza del nombre. El mas antiguo documento que tenemos de su existencia, es una escritura de donacion que en la era de 1176, año 1138, hizo al real monasterio de Najera, doña Maria Lopez, de diferentes posesiones en Alava, y en ella se hace mención de Murguia. Dista 3 leguas de Vitoria.

**MURGUIA**, Barrio de España, provincia de Guipúzcoa, obispado de Calahorra; 35 vecinos, 181 habitantes, 2 ermitas. Es uno de los que componen la población rural de la villa de Oñate, y está situado al S. E. de ella (véase).

**MURGUINDUETA**, L. S. de España, provincia de Navarra, valle y arciprestazgo de Araquil, segundo partido, merindad y obispado de Pamplona; 16 vecinos, 82 habitantes, 1 parroquia. Confina con Villanueva á poca distancia, sobre la derecha del rio Araquil.

**MURIA**, Ald. S. de España en Galicia, provincia de Lugo, jurisdicción de Castro de Rey, y una de las que componen la parr. de Moman (véase).

**MURIA** (LA), L. de España, provincia de Asturias, concejo de Iviás; 5 vecinos, 22 habitantes, parroq. de Cerredo (véase).

**MURIAS**, L. R. de España, provincia y arzobispado de Granada, part. de Újijar. A. P., 623 vecinos, 2,996 habitantes, 1 parr., 1 pósito. El nombre de este lugar es de origen arabigo, y se halla situado a la falda de un cerro (V. *Contraviesa*, *sierra*). Prod. trigo, cebada, vino, almendras é hieos. Industria: dos fabricas de aguardiente. Dista 15 leg. de la capital, y 6½ N. E. de Motril. Contribuye 9,560 rs. 19 mrs.

**MURIAS**, L. R. de España, provincia y partido de Leon, concejo de Babia de arriba. A. O., 21 vecinos, 80 habitantes, 1 parroq. Su situacion y productos se hallarán en el artículo del concejo con quien contribuye. Dista 12 leguas de la capital.

**MURIAS**, L. de España, provincia de Asturias, concejo de Piloña; 21 vecinos, 89 habitantes., parroquia de Coya (V. *este artículo*).

**MURIAS**, L. de España, provincia de Asturias, concejo de Oscos, Santa Eulalia (V. *este art.*)

**MURIAS**, L. de España, provincia de Asturias, conc. de Tineo; 20 vec., 86 hab., parroquia de Santa Maria de Obona (V. *este art.*).

**MURIAS**, L. de España, provincia de Asturias, concejo de Quiros, parroquia de Llanuces (V. *este art.*).

**MURIAS**, L. de España, provincia de Asturias, concejo de Navia; 8 vec., 39 hab., parroquia de Ponteciella (véase).

**MURIAS**, L. de España, provincia de Asturias, concejo de Teverga; 7 vecinos, 32 habitantes, parr. de Santianes (véase).

**MURIAS**, L. de España, provincia de Asturias, concejo de Castropól; 16 vecinos, 69 habitantes, parroquia de Santa Eulalia de Presno (véase).

**MURIAS**, L. de España, provincia de Asturias, concejo de Villanueva de Oscos; 5 vecinos, 23 habitantes, parroquia de Sta. Eufemia de Oscos (véase).

**MURIAS**, Aldea S. de España, prov. de Valladolid, part. de la Puebla de Sanabria, obispado de Astorga. A. P., 17 vecinos, 63 habitantes, 1 parroquia. Situada 2 leguas N. de la Puebla, al pie de una sierra, en terreno quebrado que produce lino, centeno, frutas y yerba con que sus habitantes crían ganado lanar. Contribuye 392 rs. 19 mrs. Derechos enagenados 261 rs. 6 mrs.

**MURIAS**, Ald. S. de España en Galicia, provincia de Lugo, jurisdicción de Valeira, y una de las que componen la parroquia de Martin (véase).

**MURIAS**, Ald. S. de España en Galicia, provincia de Lugo, jurisdicción de Navia de Suarna, y una de las que componen la parroquia de Rao (véase).

**MURIAS**, Ald. S. de España en Galicia, provincia y obispado de Lugo, jurisdicción de Cancelada de abajo. Es una de las que componen la parroquia de Santa Maria de Villamane (véase).

**MURIAS**, Ald. S. de España en Galicia, provincia de Lugo, jurisdicción de Navia de Suarna, y una de las que componen la parr. de Rao (véase).

**MURIAS**, Ald. S. de España en Galicia, provincia de Lugo, encomienda de Puerto Marin, jurisdicción de Baron, y una de las que componen la parroquia de San Juan de los Baos (véase).

**MURIAS**, Aldea de España, provincia de Asturias, concejo y arcip. de Cangas de Tineo, partido de Naviego, de la parroquia de Naviego, San Vicente de, (*V. este art.*).

**MURIAS**, Casería de España, provincia de Asturias, concejo y arcip. de Cangas de Tineo, arcedianato de Tineo, partido de Naviego, parroquia de Sameda, S. Pedro de.

**MURIAS (LAS)**, L. de España, prov. de Asturias, conc. de Franco; 6 vec., 29 hab., parr. de Sta. María del Monte (*Véase*).

**MURIAS (LAS)**, L. de España, prov. de Asturias, concejo de Navia; 8 vec., 37 hab., parroquia de Anleo (*Véase*).

**MURIAS (LAS)**, Barrio de Esp., prov. de Asturias, concejo de Grado, parroquia de Coalla (*V. este art.*).

**MURIAS (STA. MARIA DE)**, Parroquia de España, provincia de Asturias, concejo de Grado, partido y arceprestazgo de Cándamo, arcedianato y obispado de Oviedo; 133 vecinos, 650 habitantes, 1 iglesia parroquial. Situada en terreno pendiente, á las márgenes del río Nalon que pasa por medio de sus barrios. Se compone esta feligresia de las aldeas de Aguera, Builes, Calciro, Figaredo, Villar, Sandiche y Villamarín. Los vecinos cogen anualmente 1,700 fanegas de granos, 800 cántaras de vino, 1,000 libras de lino, 90 de cáñamo, algo de nuez y de otros frutos comunes en el partido. En el monte que llaman de Castrillon, propio de este vecindario y su término, hay arbolado de robles y hayas, varios arbustos y caza de javalies zorros y perdices. Contr. 916 reales 21 mrs. Derec. enag. 79 rs. 31 mrs.

**MURIAS (STA. MARIA DE)**, Parroquia de España, provincia de Asturias; concejo de Aller, obispado de Oviedo, arcedianato de Gordon; 133 vecinos, 656 habitantes, 1 iglesia parroquial (*V. el concejo*). Comprende esta feligresia las aldeas de Villar y Santivañez, y cogen sus vecinos escanda, maiz, castañas, habas blancas, negras y arbejos, avellanas, nueces, manteca y lana. Contribuye 1,132 rs. 14 mrs.

**MURIAS DE PAREDES**, L. S. de Esp., provincia y partido de Leon, concejo de Omaña. A. O., 51 vecinos, 197 habitantes, 1 parroquia. Situado en la carretera que conduce desde Leon á Galicia, pasando por el puerto de Leytariegos, confina con Montrondo, Senra y los Bayos, de igual situacion y productos, que se reducen á centeno, ganados y leña. Dista 12 leguas de la cap., y

desde Vega de Arienza hay 4 horas de marcha militar, en cuyo intermedio se encuentran Omañon, Vilanueva y Senta. Desde Trascastro hay 7 horas de marcha militar, pasando por las ventas de Nuestra Señora de Pandorado, Venta de Castillo, Vega de Arienza etc. Contr. con el concejo.

**MURIAS DE PEDREDO**, L. S. de Esp., prov. y partido de Leon, jurisdiccion de Turienzo. A. O., 56 vec., 217 habitantes, 1 parroquia. Situado á or. del río Turienzo que desagua en el río Tuelto; confina con término de Tabladillo, Santa Colom'a y Pedredo de Turienzo, y con mirales de Astorga, de iguales ó semejantes productos que este. Dista 9 leguas de la capital. Contr. 1,064 rs. 12 mrs. Derechos enagenados 145 reales 21 mrs.

**MURIAS DE PONJOS**, L. S. de Esp., provincia y partido de Leon, jurisdiccion de Cepeda. A. O., 21 vecinos, 78 habitantes, Dista 7½ leguas de la capital.

**MURIAS DE RECHIBALDO**, L. S. de España, provincia y part. de Leon, jurisd. de Astorga. A. P., 22 vec., 81 habitantes, 1 parroquia. Situado á 8 leguas de la cap. y ½ O. de Astorga; lindando con Vableviejas y Santa Catalina. Sus productos son los indicados en el art. de la cabeza de la jurisdiccion. Contribuye con ella.

**MURIAS DE EL CAMINO**, Ald. S. de España en Galicia, prov. de Lugo, jurisd. de Navia de Suarna. Es una de las que componen la parroquia de Ribon (*Véase*).

**MURIEDA**, L. R. de España, prov., obispado y partido de Santander, valle de Camargo. Procurador P., 40 vec., 158 hab., 1 parroquia. Situado á orilla de la ría de Santander, lindando con Estaño y Herrera, intermediando la Sierra. Sus productos son los que estan indicados en el artículo general de la provincia. Dista 28 leg. de Burgos. Contribuye con el valle.

**MURIEL**, L. S. de España, provincia de Guadalajara, partido de Cogolludo, arz. de Toledo. A. P., 30 vec., 136 habitantes, 1 parroquia aneja de Mierla (la). Situado en medio de dos grandes cerros, por donde pasa el río Henares; hay un puente de solo un ojo, pero magnífico. Produce trigo, centeno y algunas legumbres, ganado lanar y cabrio. Confina con los pueblos de Jocar, Praguas, Monasterio y Abancon. Dista 6 leguas de la capital. Contribuye 394 rs. 4 maravedises.

**MURIEL**, Aldea R. de España, prov. obispado y partido de Avila, Sexmo de Sinllobajos. A. P., 109 vecinos, 530 habitantes, 1 parroquia, 1 pósito. Situada al N. O. de Arevalo, en bajo, á orilla del rio Zapardiel. Su campo es escaso de yerbas, y sin embargo crían 4,000 cabezas de ganado lanar, 30 vacas de vientre y 20 yeguas. La cosecha es meliana en trigo y demas granos, garbanzos, guisantes y algun vino. Hay bastantes vecinos de licatos al trafico, y los mas al de ganado de cerda. La estension de su término es de 3,136 fanegas; 3,012 de tierras cultivadas y 62 de incultas; de las cultivadas 600 de segunda suerte destinadas á trigo y garrobas; 937 de tercera á centeno; fertilidad general 6 por 1; tierras que se siembran cada año 1,506; que descansan un año 1,506; empleadas en granos 3,012; en viñas 80; en pastos naturales 470; tierras cultivadas por sus propietarios 150; por arrendadores 146; de mayorazgos cultivadas 256; de capellanias cultivadas 240; de comunidades religiosas cultivadas 60. Es pueblo escaso de agua. Dista 11 leguas de la capital. Contribuye 8,003 rs. 21 mrs.

**MURIEL DE LA FUENTE**, V. S. de España, provincia de Soria, partido de la merindad, obispado de Osmá. A. O., 74 vecinos; 258 habitantes, 1 parroquia, 1 magnífico palacio que se está arruinando. Este pueblo y los de Muriel viejo, Cubilla y Talbeyla son las cuatro villas que llaman de la merindad. Sit. en terreno de mucho monte pinar, frio y de muchas nieves. Tiene una magnífica fuente de que toma su nombre. Produce granos y produciria de todo si los habitantes fuesen mas industriosos y supieran aprovechar el riego para su fértil vega. Las otras tres villas son de iguales ó semejantes productos. En esta se hallan con mucha abundancia, en las faldas de los cerros que estan al E. las piedrecitas que comunmente llaman palomillas, y algunas otras petrificaciones de estrañas figuras. De las fuentes de esta villa y de la de Muriel viejo, toma gran parte de sus aguas el rio Avion. Dista 6 leguas de la capital y 4 del Burgo. Contribuye 512 rs. 8 mrs.

**MURIEL VIEJO**, V. S. de Esp., provincia de Soria, obispado de Osmá, part. de la Merindad. A. O., 38 vecinos, 200 habitantes, 1 parroquia. Situada en terreno cerca de pinares ó de cerros elevados. Confina por E. con Cabrejas de Pinar, á

distancia de  $1\frac{1}{4}$  legua, por O. con Cubillas á 1, por N. con Talbeyla á otra, y por S. con Muriel de la Fuente. Por los tres primeros todo es pinar y por este último cerros. Produce muy pocos frutos agricolas por ser terreno estéril, pero se dedican al trafico de maderas para las cuales tienen sierra de agua y carreteria (*V. Muriel de la Fuente*). Dista 7 leguas de la capital. Contribuye 674 rs. 11 mrs.

**MURIELA** (LA), Caseria de Esp., provincia de Asturias, concejo y arciprestazgo de Cangas de Tineo, partido de Rengos, de la parr. de Vega de Rengos (San Juan de) (*V. este art.*).

**MURIELLOS**, L. de España, provincia de Asturias, concejo y parroquia de Riosa (*V. este art.*).

**MURIELLOS** (NTRA. SRA. DE), Parr. de España, provincia de Asturias, concejo y arciprestazgo de Quirós, decanato y obispado de Oviedo; 40 vecinos, 194 habitantes, 1 iglesia parroquial, 1 capilla. Situada en alto, encima de Rano y á la falda del puerto del Aramo, bien defendido no obstante del N. por una cordillera de pequeñas montañas. Se halla dividida en tres barrios poco distantes, á saber: Villarejo y Muriellos de abajo y de arriba. Tiene esta parr. muchos y buenos prados, pero pocas y no muy buenas heredades; sus pastos, que son unos con los de Ranos, son tambien medianos. Contr. 173 rs. 27 mrs.

**MURIELLOS DE ABAJO**, Barrio de España, provincia de Asturias, concejo de Quirós, parroquia de Muriellos (*V. este articulo*).

**MURIELLOS DE ARRIBA**, Barrio de España, provincia de Asturias, concejo de Quirós, parroquia de Muriellos (*V. este articulo*).

**MURIETA**, L. de España, provincia de Navarra, valle de Ega, segundo partido de la merindad de Estella, arciprestazgo de la Berrueza, diócesis de Pamplona; 66 vec., 322 hab., 1 parr.; sobre su gobierno (*Véase Ega*). Situado en terreno llano y orilla izquierda del rio Ega, próximo á un monte encinal. Produce granos y otras semillas, vino y cañamo. Tambien se cria ganado lanar y cabrio. Dista  $\frac{1}{2}$  legua de Oco.

**MURIJOSA**, Aldea Ab. de España en Galicia, provincia de Lugo, jurisdiccion de San Antolin de Toques, y una de las que componen la parr. de Paradelas (*Véase*).

**MURILLO, L. de España, provincia de Navarra, valle de Longuida, tercer partido de la merindad de Sangüesa, arciprestazgo de Ibargoiti; obispado de Pamplona; 20 vecinos, 105 habitantes, 1 parroquia** Se gobierna por un diputado nombrado por el valle y el regidor del pueblo elegido entre sus vecinos. Situado en terreno pendiente, á la izquierda del rio Irati que pasa por junto al pueblo, y por la derecha se le incorpora la regata de Zariquieta. Confina por N. con la villa de Aoiz, á distancia de 1 legua, y con los lugares de Ayanz, Zuza, Artieda y Ozcoydi. Se coge en sus términos trigo, cebada, vino y otros frutos. En el año 1306, segun resulta del apeo, se reconocian dos lugares, el uno con el nombre Muriello cabo Larrangoz, que tenia 1 fuego, y el otro Muriello cabe Urroz, que tenia 2.

**MURILLO, L. de España, provincia de Navarra, valle y arciprestazgo de Yerri, merindad de Estella, primer partido y diócesis de Pamplona; 23 vecinos, 120 hab., 1 parroquia, 1 ermita á la parte del N. Sit. en una altura, próximo á un monte roble-dal, escaso de aguas, á la izquierda y  $\frac{1}{2}$  hora de la carretera de Estella á Pamplona. Linda por O. con Grocin, y por S. con Arandigoyen y Lorca. Produce 2,660 robos de trigo, 280 de cebada, 260 de avena, 50 de arbejas, 30 de habas, 10 arrobas de lino, 8 de cañamo, 6,000 cántaros de vino y yerbas para mantener 400 cabezas de ganado lanar. Dista  $1\frac{1}{2}$  legua O. de Estella.**

**MURILLO, L. R. de España, provincia de Soria, partido de Logroño, obispado y tierra de Calahorra. A. P. dependiente del juzgado de la ciudad de Calahorra, 38 vec. 117 hab., 1 parr. cuyo cura es el mas moderno de los beneficiados de la misma ciudad. Sit. en una loma á 30 pies de altura, sobre la vega que riega con las aguas del Ebro. Tiene mil ventajas para ser un pueblo agrícola, pero se va despoblado por la fetidez de las aguas de su fuente, detenidas á causa de no limpiarse las zanjas de la parte inferior por donde corren. ¡ Cosa tan fácil de ejecutarse! Produce todo género de frutos, y no ha muchos años tenian rebaños y buenos labradores, que van remplazando por aquella tan ligera falta los escombros y la miseria. Dista 8 leguas de la cabeza de partido. Contr. 1,650 rs. 31 mrs.**

**MURILLO, Barrio de España, provincia de Aragón, partido y obispado de Bar-**

bastro. Situa do á orillas del rio Siesa que desagua en el Cinca; hudiendo con términos de Galisué y Puyuelo. Produce pocos granos, pastos y ganados. Dista 10 leguas de Barbastro.

**MURILLO DE GALLEGO, V. R. de España, provincia de Aragón, partido de Cinco Villas, obisp. de Jaca. A. O., 211 vec., 857 hab., 1 parr. matriz con su cabildo ecclético compuesto del rector, 8 racioneros enteros y 3 medios que cuidan de las aldeas de Santa Eulalia, Sierra de Estronas, Eres, Ardisa, Sierra de los Blancos, Casas de Esper, Puendeluna y Piedra Tajada, 1 pósito. Situada al pie de un gran peñasco llamado Peñarrueba, en terreno escabroso y pendiente. Desde aqui sigue el monte de Murillo hacia el S., en la confluencia del rio Gallego. El monte forma un valle estrecho por medio del cual corre el rio, pero tan profundo que no se puede regar con él sino un pedazo de huerta en la villa y otro en la aldea de Puendeluna. Por el E. y O. le cercan dos cordilleras de monte, pero estos últimos son mas elevados y fragosos. Asi la villa como las aldeas estan situadas en el confluente del Gallego y cerca de él. Todo lo que no son sus orillas es montuoso, áspero, lleno de cortaduras y malezas, de modo que hasta los pocos llanos estan cortados con arroyos y barrancos. El monte de Murillo tendrá 5 leguas de largo y 1 de ancho. Produce ganado lanar y cabrío, trigo, cebada, avena, vino y algo de aceite, lino y cañamo. Dista 9 leguas de Sos. Contribuye 10,739 rs. 10 mrs.**

**MURILLO DE RIOLEZA, V. R. de España, provincia de Soria, partido de Logroño, obispado de Calahorra. A. O., 248 vecinos 1,240 habitantes, 1 parroquia. Para su situacion y productos (V. *Agoncillo y Arrubal*) Dista 2 leguas de la capital. Contribuye 13,971 rs. 6 mrs.**

**MURILLO DE LAS LIMAS, V. S. de España, provincia de Navarra, merindad y obispado de Tudela; 1 alcalde ordinario, 3 vecinos, 13 habitantes, 1 parr. Tambien se llama algunas veces *Murillo de Ebro* por tenerle á su parte occidental, y *Murillo Cabe Tudela* por su próxima inmediacion á esta ciudad. En algunos documentos antiguos y cartas geograficas se llama *Morel* y tambien *Morella*, en donde, y no en Morella de Valencia, se dió la famosa batalla en que D. Sancho Ramirez, rey de Aragón,**

veníó á los moros, auxiliado del Cid, año de 1084. Está sit. en una espaciosa llanura á la izquierda del rio Ebro, en el camino real que va á Pamplona, y su término se estiende á  $\frac{1}{2}$  de legua en cuadro. Confina por N. con el sitio de Pullera, por E. con las Bardenas Reales, por S. O. con Cabanillas y Tudela. Tiene montes propios con abundante yerba para pasto del gan. vacuno que se mantiene en ellos, canteras de piedra y yeso muy especial. Las tierras que se riegan con la acequia que recibe el agua del rio Aragon en las inmediaciones de Milagro, y con las que discurren por el barranco de las Limas, producen bastante trigo y ceb. En las otras se cria salobre que se aprovecha para fabricar hasta 6,000 arrobas de jabon en cada año, de excelente calidad. A la parte E., y muy inmediato á la villa, en sitio muy elevado, hubo un castillo llamado de Mirapex, que en el año de 1214 aun tenia alcaide, y su fabrica ha durado con el nombre de Torre de Mari-Juan, hasta que en este siglo se demolió para aprovechar su piedra en la composicion de los caminos. Por cerca de este castillo dispuso el rey don Sancho el Fuerte conducir las aguas del Ebro, abriendo una acéquia desde la de Arguedas hasta el congosto de Cabanillas, con el objeto de dar riego á las heredades que estan á la márgen izquierda de aquel rio; y para llevarle á efecto, que no lo tuvo, otorgó escritura de convenio estando en Tudela el año de 1203. Dista 1 legua de Tudela.

**MURILLO EL CUENDE ó MURILLETE**, V. S. de España, provincia de Navarra, merindad de Olite, arciprestazgo de la Ribera, obispado de Pamplona; 39 vecinos, 189 habitantes, 1 parroquia, 1 alcalde. La etimología de su nombre, su primera situacion y las frecuentes guerras ocurridas en las cercanias, acreditan haber sido fortaleza. Estaba en lo antiguo, como lo está hoy, su primitiva parroquia en un alto, y es principio de una próxima eminencia que los naturales llaman la Armulla, y al N. tiene otra eminencia de menor elevacion, llamada la Atalaya. Arruira lo el pueblo se reedificó á fines del siglo XVI en la falda del alto en que antes estuvo, y próximo al rio Cidacos por la parte de O., y á su márg. derecha. Confina por N. con la ciudad de Olite y Tafalla, distante 3 leguas. Sus tierras fecundadas por el rio, son muy amenas y abundantes, y los principales frutos que

producen son trigo, ceb., avena, alubias, aceite, vino, lino y cañamo. Se cria bastante ganado lanar y vacuno, y hay tambien algunas colmenas. En su jurisdiccion y camino real, que está al O. del pueblo se halla una venta muy cómoda y bien servida.

**MURILLO EL FRUTO**, V. de España, provincia de Navarra, merindad de Olite, arciprestazgo de la Ribera, obispado de Pamplona; 144 vecinos, 666 hab., 1 parr., 1 hospital aunque sin fozados y 2 ermitas. La jurisdiccion se ejerce por 1 alcalde que nombra el virey y 2 regidores elegidos entre sus vecinos. Situada en una llanura, á la márgen derecha del rio Aragon, y al N. se halla la villa de Uxue á 3 horas de dist. en una eminencia. Confina por N. con el santuario de Uxue, por E. con las villas de Carcastillo y Caseda, por S. con el real monasterio de la Oliva, del orden del Cister, y por O. con las villas de Santacara y Beire. La iglesia parroquial se trasladó al lugar que ahora ocupa, en 1528: el altar mayor es de 3 cuerpos y de 3 tableros cada uno, en que se representa con bastante propiedad. El primer cuerpo llegó á inutilizarse por la humedad, y en su lugar se ha colocado otro de igual tamaño, pero de muy mal gusto. Riega los términos de esta villa el dicho rio Aragon, por medio de una presa fabricada á principios del siglo XV, y tiene á una y otra parte sotos bastante poblados, en los cuales se mantiene algun gan. vacuno. Tiene su monte propio llamado el Pinar, de donde sacan madera para construccion de casas y leña, y abunda de perdices y conejos. Muy próximas á la villa se ven las reliquias de un hermoso puente, que en 1787 destruyó la crecida avenida del rio Aragon. Prod. trigo, cebada, alubias, vino, aceite é ilarza, aunque no mucha, y todo género de legumbres. Industria: 2 molinos de aceite y 1 harinero, con algunas calderas de aguardiente. Dista 10 leguas de Pamplona y 4 de Olite.

**MURILLO BERROYA**, L. de España, provincia de Navarra, valle de Romanzado, primer partido de la merind. de Sangüesa, arciprestazgo de Ibargoiti, obisp. de Pamplona; 15 vecinos, 70 habitantes, 1 parr. Se gobierna por los diputados nombrados por el valle con los regidores elegidos por el lugar, por alternativa de casas. Situada al O. del valle; al E. y S. tiene una llanura



hasta Domeño y Arbonies; á la derecha pasa el rio de Arieta, y confina por N. con Arietz que dista  $\frac{1}{2}$  de leg. Tiene un monte con algunos robles, y la cosecha es de trigo, cebada y vino.

**MURITA**, L. S. de España, provincia y arzobispado de Burgos, partido de Castilla la Vieja en Burgos, jurisdicción de Villalba. Reg. P., 9 vecinos, 41 habitantes, 1 parr. Par.: su situación y productos (*V. Baro*). Dista 15  $\frac{1}{2}$  leguas de la capital. Contr. con la jurisdicción.

**MURLA**, V. S. de España, provincia y arzobispado de Valencia, part. de Denia. A. M., 118 vecinos, 550 habitantes, 1 parr., 1 pósito. Situada á la izquierda del rio Jalón en las raíces del monte Gargas. El término tiene  $\frac{1}{2}$  de leg. todo cultivado, menos una septima parte incapaz de cultivo por su aspereza y peñas descarnadas. Produce pasas, higos, garrobas, moreras, almendra, aceite, vino, trigo y otros granos, almortas, maíz, habas y garbanzos. Dista 12 leguas de la capital y 3 de la cabeza de partido. Contr. 4,874 rs.

**MURO**, V. R. de España, provincia y obispado de Mallorca. A. O., 1,031 vecinos, 4,884 habitantes, 1 parroquia que tiene por aneja á Llubín, 1 convento de Mínimos. Situada algo distante del mar, en una crecida llanura, cuyo márgen sirve de límite, y forma la bahía de Alcudia, y es la parte menos cultivada de la isla. Produce trigo candeal, cebada, avena, legumb., vino, ganado lanar, cabrío y vacuno. Tiene una excelente cantera de mármoles. Industria: 3 alfarerías. Sus armas son un muro con tres torres. Contr. 5,829 lib. y 19 sueldos.

**MURO**, L. R. de España, provincia de Soria, partido de Agreda, obispado de Tarazona. A. P., 60 vecinos, 225 habitantes, 1 parroquia, 1 pósito. Situado cerca de las falda del Moncayo, y no lejos de una laguna que principia en el término de Matalebrías, y llega hasta mas allá del de Debanos, fecundando muchos terrenos con sus aguas. Produce ganado lanar y cabrío; trigo, cebada, avena, guisantes, lentejas, alubias, garbanzos, lino y cáñamo. Ind.: lieuzos caseros. Se hallan en este pueblo varias antigüedades romanas. Dista 7 leguas de la capital. Contr. 1,112 rs. 17 mrs.

**MURO**, L. R. de España, provincia de Aragón, partido y obispado de Barbastro. A. O., 9 vecinos, 44 hab., 1 parr. Situado

á orillas del rio Bellos, confina con Morillo de Pedrelló, Puyarruego y valle de Puertola, de iguales ó semejantes prod. (*Véase*). Dista 10 leguas de Barbastro. Contribuye 447 rs. 16 mrs.

**MURO**, L. S. de España, provincia y arzobispado de Valencia, part. de Alcoy. A. O., 650 vecinos, 2,808 habit., 1 parr., 1 pósito. Situado en las raíces de la sierra de Mariola, distante  $\frac{2}{3}$  de hora de Concentaina: nacen en su término muchas fuentes con cuyas aguas se riega la mitad de él. Produce trigo, maíz, aceite y vino. Ind.: fábrica de lienzo casero, que hace pocos años tenia de 450 á 500 telares. Su término tiene 1 hora de N. á S., entre los de Albaida y Concentaina, y 2 de E. á O. entre los de Benimarfull y Agres. Celebra feria el 17 de enero. Dista 14 leguas de Valencia, 9 de Alicante y 7 de marcha militar de Caudete, pasando por Alfafara. Contribuye 32,195 rs.

**MURO**, En el valle de Lana, provincia de Navarra (*V. Berrabia*).

**MURO (DO)** (SAN JUAN DE), Feligresia S. de España en Galicia, provincia y obispado de Lugo, jurisdicción de Puebla de San Julian. J. O., 60 vecinos, 295 habit., 1 parroquia compuesta de las aldeas Souto, Montijo, Casal de Vito, Quintas y Vizcaya y otros 3 lugarillos, y tiene por anejo á San Martin de Oileros, que consta de 46 vecinos y 203 habitantes. Situada entre el rio Neyra y Sarria, este al S. y aquel al N., en una loma, cuyas vertientes van á parar á estos rios. Produce centeno, cebada, maíz, habas, poco trigo, nabos, castañas y patatas; mucha yerba en que se mantiene bastante ganado. Contr. 475 rs. 18 mrs. Derec. enag. 154 rs 18 mrs.

**MURO (SAN PEDRO DE)**, Feligresia Ecl. de España en Galicia, provincia y arz. de Santiago, jurisdicción de Noya. J. O., 100 vecinos, 417 habitantes, 1 parroquia y mal caserío. Para su situación y productos (*V. Noya*). Confina con las parroquias de Oleiros y Juño.

**MURO DE AMBAS AGUAS**, V. S. de España, provincia de Soria. Exenta. A. O., 172 vecinos, 660 habitantes, 1 parroquia de quien es anejo Ambas Aguas. Situada en una hermosa vega que produce hortalizas, frutas, aceite y vino, con bastante leña. Ind.: limpiar madejas que llevan á Corella, Tudela, Ablitas etc.; 1 molino harinero, 1 batán, 1 hosp. y 1 ermita del Santo Cristo

(*V. Enciso*). Dista 8 leguas de la capital, 4 de Calahorra y 4 de Corella. Contribuye 3,946 rs. 6 mrs.

**MURO DE CAMEROS**, V. de España, provincia de Soria, partido de Logroño. A. O., 59 vecinos, 295 habitantes, 1 parr., 1 hospital. Situada en un alto: su término tiene 2 leguas de circunferencia. Confina por N. con la villa de Torre de Cameros, á distancia de  $\frac{1}{2}$  legua; por O. con la de Talon á igual distancia, por S. con la casa solar de Tejada á  $\frac{3}{4}$  de legua y con la villa de Cabezón de Cameros á 1, y por O. con las de Rivavellosa y Almarza de Cameros á 1 legua. Tiene un pequeño río que nace en su jurisdicción, y toma el nombre de Muro. Hay algunas canteras de piedra azul con listas blancas, muy especial por su permanencia y vista. Produce trigo, cebada, centeno, algunas habas, arbejas y buena verdura. Industria: fábrica de paños y bayetas. Hay en la villa un santuario del Santísimo Cristo del Monte. Dista 6 leg. de la cabeza de partido y 10 S. de la cap. Contr. 2,086 rs. 23 mrs.

**MURO DE RODA**, L. Ecl. de España, provincia de Aragón, part. de Benavarre, obispado de Barbastro. A. O., 59 vecinos, 240 habitantes, 1 parroquia. Situado á la falda de un elevado monte, en cuya cima está la parroquia. La población está dividida en 10 aldeas. Confina con Tierrantona, Garo, Arro, Gerve y Grieval, Arasant, Palo y Murillo de Monclús. Todos de iguales ó semejantes productos que son granos, vino y aceite. Dista 7 leguas de Benavarre. Contr. 2,684 rs. 28 mrs.

**MUROS**, V. de España, prov. de Asturias, capital del concejo de su nombre, obispado de Oviedo; 73 vecinos, 368 habit. Contr. 1,530 rs. 13 mrs. Derechos enagenados 470 rs. 19 mrs.

**MUROS**, Jurisd. Ab. de Esp. en Galicia, provincia y arzobispado de Santiago. Se halla compuesta de 30 feligresías, que son: San Esteban de Abelleira, Santo Tomé de Albite, San Mamed de Albores, S. Cosme de Antes, Santiago de Arcos, San Julian de Beba, Santa Cruz de Campolongo, San Tirso de Cando, San Mamed de Carnota, San Miguel de Cestayoy, Santa Eulalia de Chacia, Santa Leocadia, Santa Maria y San Oriente de Entines, Santa Maria de Coiro, San Cristóbal de Corzon, S. Feliz de Eiron, Santa Mariña de Estiuro, San

Martin de Fontecada, Santiago de Louro, Santa Mariña de Maroñas, San Lorenzo de Matasueiro, S. Pedro de Muros, S. Cosme de Outeiro, San Juan de Roo, San Juan de Sabariles, Santiago de Tal, San Julian de Taras, San Julian de Toreya y San Miguel de Valladares, en cuyos respectivos artículos puede verse su población, situación, productos, industria y contribución. Dista 9 leguas de la capital.

**MUROS (SAN PEDRO DE)**, V. E. de España en Galicia, provincia y arzobispado de Santiago, cabeza de la jurisdicción de su nombre. J. O., 806 vecinos, 4,011 habit., 1 parr. destruida por lo que no se celebran en ella los divinos oficios, y sí en la colegiata llamada de Santa Maria, compuesta de 1 prior, 8 canónigos y 1 sacristan; 1 convento de frailes Franciscos inmediato á la aldea de Louro y como á 1 milla larga de la villa, cerca de la playa á que le da nombre, 8 capillas, 4 de ellas estramuros, pero estan arruinadas por no tener renta; 1 hospital para pobres en el que hay 6 celdillas para igual número de mugeres enteramente necesitadas; para los lazarinios hay casas destinadas fuera del pueblo en el barrio de Ntra. Sra. del Camino, pero por lo comun no viven en ellas; 1 castillo muy bueno con su cuartel para la guarnicion, pero se halla abandonado y sin cañones; una escuela de primeras letras. Las casas son antiguas y muchas destruidas por el incendio que sufrió por los franceses en la guerra llamada de la independencia.

Situada á la parte occidental de la ria del mismo nombre, á los 42° 47' de latitud septentrional y 2° 41' 22" de long. oriental de Cádiz, en una playa larga y estendida de N. á S. El terreno es escabroso y sombrío por estar rodeado de montes por todas partes. Su puerto tiene buen surgidero y admite todo género de buques, pero es poco abrigado de los vientos E. y S. E. Tiene dos calles principales: la primera que se llama la Ribera, por estar inmediata á la playa, tiene soportales; y la segunda nombra calle de Arriba; hay otras calles y callejones transversales con nombres diferentes. La villa se divide en dos partes: una denominada de la Gesta y la otra de la Cerca. Tiene 3 plazas pequeñas, en la mayor, que está enlosada y en el centro del pueblo, es donde se venden los frutos y comestibles; otra denominada de la Leña y

la última de los Toros, porque se suelen jugar en ella dos ó tres corridas de novillos en los días señalados del año. En esta plaza hay un excelente reloj, pero muy mal cuidado por no haber persona de inteligencia que lo cuide. En el extremo S. del pueblo hay una pequeña alameda con calle de árboles y asientos, y cerca de ella hay un manantial de aguas minerales de poco concepto. Confina por N. con San Juan de Serres, jurisdicción de Corcubion, por S. con la Ria-mar, á cuyo rumbo y á distancia de 12 millas se halla el Tombo mayor y á la de 4 el puerto de Son, demorando al S. 15.º E.; por E. con la Ria-mar que media entre la villa de Noya, á distancia de 7½ millas, segun el derrotero de Tofiño, que los naturales cuentan 9, y por O. con Santiago de Louro, jurisdicción de Muro.

Es la capital del distrito de Marina de su nombre, donde reside un ayudante; oficial de la armada, un asesor, un escribano y 4 cabos de mar. El distrito se compone de los puertos de Muros, Freijo, Mosteiro, Puente de don Alonso y Santiago de Tal, y su fuerza matriculada es de 371 hombres de marineria util, 111 de marineria habil fuera del distrito, 232 fuerza exceptuada del servicio, y 23 fuerza no matriculada que disfruta el beneficio del mar. Hay 225 embarcaciones armadas y desarmadas, á saber: 2 bergantines, 2 balandras, 5 pataches, 9 quechemarines, 5 pinazas, 1 galeon y el resto lanchas, botes y canoas. Los productos del terreno en la jurisdicción son maiz y cent. en abundancia, trigo, lino y algun vino; tambien hay bastante caza por los montes que circundan á la villa, de liebres, conejos y perdices. En el recinto de Muros se halla bastante abandonado el ramo de agricultura, á pesar de la esterilidad del terreno, respecto que los habitantes se emplean en la pesca y navegacion que forma su principal riqueza. Hay fabricas de salazon de sardina de la que hay mucha abundancia en la ria de Muros; estan esparcidas en los sitios mas á propósito cerca de las playas, en todo el recinto de la ria. En el dia no pasarán de 12 los principales fomentadores, pero hay muchos que trabajan segun sus posibles ó segun la abundancia. Era un pueblo rico antes de establecer sus almacenes los catalanes, y máxime por los aparejos que han inventado y que han arruinado esta industria. Tienen estos sobre 26 ó 27 almacenes en

diversos puntos de las rias de Muros y Noya con una porcion de aparejos, teniendo que estar todos sujetos á su jornal, y aun los dueños de embarcaciones para que les carguen sus buques. En el pueblo tambien se trabaja en las bodegas de las casas, que por lo general tienen todos los utensilios necesarios al efecto. En la alameda y su alrededor se celebra la feria el primer domingo de cada mes, siendo la principal venta la de cerdos que traen de las aldeas inmediatas. Las mas próximas y principales son la de Nuestra Señora del Camino, San Juan de Serres, Miraflores, Campo de las Cortes y Louro. Es país muy sano y sus naturales son dóciles, afables y muy diestros en el arte de navegar.

Es patria del ilustrísimo señor don Diego de Muros, obispo de Oviedo, fundador del colegio de San Salvador de Salamanca, conocido por el nombre de colegio de Oviedo. Obtuvo este señor á un mismo tiempo la chantria de Ubeda, el deanato de Jaen, canongias de las iglesias de Sevilla, Santiago, Oviedo y Sigüenza, la abadia perpétua de San Justo de Tojos, de la religion de San Benito, y el deanato de Santiago. Luego fue obispo de Canarias, despues de Mondoñedo, y últimamente de Oviedo. Escribió la historia de la Conquista de Málaga y otras varias obras. Tambien debemos hacer mencion de la generosidad de don Ignacio Suarez, natural de esta villa y vecino de Cádiz, que murió el año de 1800, dejando en la Real Caja de Consolidacion 252,000 rs. para fundar una escuela de primeras letras, que deben producir 22 rs. diarios, 10 para el primer maestro, 8 para el segundo, y 10 restante para surtir de papel, plumas y tinta á los niños pobres, añadiendo despues su viuda 20,000 rs. para el edificio. Contribuye 3,200 reales por rentas provinciales, y el total de sus contribuciones asciende á 43,262 rs. anuales.

MUROS (STA. MARIA DE), Parroquia de España, provincia de Asturias, concejo de Pravia, arciprestazgo de Pravia de Allende, arcedianato de Rivadeo, obisp. de Oviedo; 270 vecinos, 1,350 habitantes en toda la feligresía, 1 iglesia parroquial, 2 ermitas, 1 A. M. y Reg. Sit. á la caída de la Oteda, á la izquierda del rio Nalon: por cuya márgen O. se estiende hasta la punta mas boreal del concejo sobre el mar cantabrico, ocupando un distrito como de ¼ legua

cuadrada. Confina por el N. con dicho mar cantabrico, por S. con términos de las parroquias de Escorote y Villafria; por E. con el rio Nalon, y por O. con la de Lainera, mediando el pequeño rio Habana. Se compone de los lugares de Plaza (la), Pumariega (la), Reborio, San Esteban, Samado. Las cuatro primeras poblaciones forman un coto ó jurisdiccion de señorío particular, independiente del gobierno civil y político de Pravia. Es puerto de mar y su descripcion (*V. en la costa de esta prov.*). Prod. maiz, pan y habas. Hay en su término minas de ocre. Dist. 1  $\frac{1}{2}$  legua N. de Pravia, y 5 N. O. de Oviedo.

**MURTIGA**, R. de España que nace en la provincia de Sevilla, en las faldas septentrionales de la sierra de Aracena, cerca de este pueblo, del de Fuente-herida y del Jabugo. Corre al principio en direccion S. N. pasando por entre los términos de Encinasola y Barrancos, sirviendo por un corto trecho de limite entre España y Portugal, hacia la raya de la referida provincia y la de Extremadura. Toma en seguida la direccion del O., y entra en Portugal bañan lo el campo de Barrancos, uniéndose dos leguas mas abajo con el Ardila (*Véase*), junto al castillo de Nouzar.

**MURU**, L. de España, provincia de Navarra, condado de Zizur, primer part., merindad, arc. y obispado de Pamplona; 30 vec., 155 hab., 1 parr. Sit. al N. de Astrain, como 10 minutos, en terreno igual en elevacion á este lugar. Confina con Zaraqiegui, Astrain, Guendulain y Egues. Produce granos y vino; tambien tiene pastos donde se cria ganado lan. Dist. 1  $\frac{1}{2}$  leg. S. O. de la capital.

**MURU**, Granja ó caserío de España, provincia de Navarra, valle de Yerri, mer. de Estella, primer partido y diócesis de Pamplona; 1 vecino, 10 habitantes, 1 parr. Sit. en llano y cerca de un monte encima por O. Confina por E. con Murugarren, por S. con Bearin, por O. con Eraul, y por N. con Abarzuza. Prod. granos y vino. Dist.  $\frac{3}{4}$  de leg. N. de Estella.

**MURUA**, L. S. de España, provincia de Alava, hermandad de Cigoitia, arcipr. y vicariato de este nombre, diócesis de Calahorra; 30 vecinos, 148 habitantes, 1 parr., 2 ermitas en su término. Sit. en terreno costanero al S. y falda del monte de Gorbea, del cual dist.  $\frac{1}{4}$  de legua. Confina por

N. con Ceanuri de Vizcaya, mediando dicho monte, por N. E. con Echaguen, del cual dist.  $\frac{1}{2}$  de legua, por E. con Acosta, por S. con Larrinoa la misma distancia de ambos, por S. O. con Manurga, y por O. con el valle de Zuya, mediando las faldas de Gorbea. Bañe por E. un riachuelo que nace en su monte toconral, y en el de Manurga de varias fuentes minerales de hierro. Produce de todo grano. Dist. 2  $\frac{3}{4}$  legua N. de Vitoria.

**MURUARTE DE RETA**, L. de Esp., provinc. de Navarra, valle de Elorz, cuarto partido, merindad de Sangüesa, obispado de Pamplona; 30 vecinos, 153 habitantes, 1 parroquia, 1 basilica y 1 ermita. Se gobierna por un diputado nombrado por el valle y los regidores del pueblo elegidos entre sus vecinos. Sit. en llano al reinate de la montaña de Alaiz, y esta al O. de la villa de Tiebas, de la cual dist.  $\frac{3}{4}$  de legua. Tiene un buen monte encinal, y prod. trigo, cebada y otros frutos. Pasa por el término de este pueblo la carretera que conduce de Madrid á Pamplona.

**MURUBAREN**, Desp. de Esp., prov. de Navarra, valle de Izarbe, merindad de Pamplona. Fue lugar sit. a dos tiros de piedra de Puentelareina, y lo era en 1124. Por la estension de la nueva poblacion se incorporaron en ella los vecinos de Murubarren, y ocuparon el barrio de San Pedro. Hoy solo se ven vestigios del antiguo lugar, cuya existencia resulta del fuero que don Alonso el batallador dió á los de Puentelareina.

**MURUETA**, Anteg. de Esp., señorío de Vizcaya, merindad de Busturia, obisp. de Calahorra; 62 vecinos, 295 habitantes, y le pertenece el cuarto voto y asiento en las juntas generales de Guernica. No tiene parroquia, y de 42 casas que hay en sus términos, las 20 pertenecen á la de San Martin de Forua, y las otras 22 á Santa Maria de Axpé, como tambien 3 ermitas, en una de las cuales dedicada á Nuestra Sra. celebra misa los dias festivos uno de sus beneficiados. Confina por N. y O. con Axpé de Busturia, por E. con Gantiguz de Arteaga, y por S. con Forua. Bñala al E. el rio de Mundaca, sobre el cual hay un molino.

**MURUETA**, Nueva Iglesia de Esp., señ. de Vizcaya, valle ó merindad de Orozco, obisp. de Calahorra; 1 parroquia, 2 ermit., 74 casas, 50 vecinos, 28 habitantes, un fiel

regidor pedáneo del alcalde del valle é individuo de su ayuntamiento. Situada á la izquierda del arroyo que descende del monte Lasola al rio de Orozco. Produce trigo, maiz, castaña, nueces, habas y alubias, lino y manzanas Hay 2 herrerías y 2 molinos.

**MURUGARREN**, L. de Esp., provincia de Navarra, valle y arciprestazgo de Yerri, merindad de Estella, primer part. y diócesis de Pamplona; 21 vecinos, 109 habitantes, 1 parr. y 1 ermita en un alto que domina al lugar. Situado tambien en alto, próximo á un monte de robles y encinares, entre N. y O., y á la derecha del rio que nace en Mongiliberri, con quien confina por N., Zabal le cae al E., Bearin al O. y Zurguain al S. Todos estos pueblos estan á distancia de  $\frac{1}{2}$  legua con corta diferencia. Produce trigo, cebada, avena, maiz, habas, vino, lino, cáñamo y legumbres.

**MURUZABAL**, V. de Esp., provincia de Navarra, valle de Izarbe, primer part., merindad y obispado de Pamplona;  $7\frac{1}{4}$  vec., 379 habitantes, 1 parroquia. Situado en el valle llamado Izarbe, en terreno muy llano, no solo el pueblo, sino tambien al circuito de él, y en la ribera derecha del rio Robo; antes tenia monte, pero se destruyó durante la guerra con los franceses, por lo que este ramo escasea. En los términos del lugar, y de la otra parte del rio por el E., se halla la basilica de Nuestra Señora de Unate que, con sus haciendas, se cree haber sido de los claustrales. Confina con Obanos, Sotes, Uerga y Auriz. Produce trigo abundante para la villa, vino para vender 2,000 cargas, y aceite lo suficiente para el pueblo. Dista 3 leguas S. O. de Pamplona.

**MURUZABAL DE ANDION**, L. S. de España, provincia de Navarra, merindad de Olite, arciprestazgo de la Ribera, obisp. de Pamplona; 8 vecinos, 43 habitantes, una parroquia, 1 alcalde. Situado á la orilla derecha del rio Arga, 3 leguas de Estella, 3 E. de Tafalla y  $5\frac{1}{2}$  S. de Pamplona; el cielo es alegre. Su terreno es susceptible de mucho aumento en sus frutos, y apto para muchos olivares. Faltan en este pueblo una docena de familias para poderse cultivar todo su terreno. Prod. 3,000 robos de trigo, 2,000 de cebada y 600 de avena. El precio de sus yerbas ascenderá anualmente á 400 pesos fuertes. Es patria del ilustrísimo señor don Juan Juaniz de Echalar, obispo de Calahorra, que escribió un *Curso de*

*derecho canónico*. Dista  $\frac{3}{4}$  de hora N. de Larraaga.

**MURVIEDRO (MURI VETERES)**, V. R. de Esp., provincia, arzobispado y partido de Valencia. Gobernador puramente milit., A. O., administración subalt. de loterías, 1,6:6 vecinos, 6,273 habitantes, 2 parroq., 2 conv. de frailes. 1 de monjes, 8 posadas, caja de correos, casa de postas con 6 caballos y parada de diligencia. Es puerto habilitado para la exportacion al extranjero y cabotage. Situada á los 39° 39' 00" de latitud N., 3° 24' 18" de longitud E. de Madrid, en el mismo terreno que ocupó la célebre Sagunto, cuya conquista sirvió de pretexto á la segunda guerra Púnica, y donde se conservan preciosas antigüedades romanas, entre ellas el teatro, vestigios del circo, y muchas lápidas y medallas. Tambien se advierten las ruinas de su antiguo puerto, en el cabo llamado la Rapita. El castillo fue muy fuerte en lo antiguo, y los moros le añadieron varias obras, pero en el dia está casi arruinado (*Véase el tomo 4º del viaje de España de don Antonio Ponz, carta 8 y 9*). Dista 2 leguas del mar que se ha retirado bastante por aquella parte, supuesto que en lo antiguo solo distaba 1,000 pasos. Su horizonte es delicioso, ya por la dilatada huerta, ya por el trozo de mar y los valles Saguntino y Plana de Burriana que se descubren; riega su término el rio Palencia que desagua en el mar. Al frente de Murviedro, á 100 varas de la orilla del mar, está el Grao del mismo nombre. Tiene una batería con una torre para defensa de la costa y de los almacenes de particulares. Produce aceite, trigo, vino, algarrobas, cáñamo, sedas y frutas. Tiene canteras de mármoles, negro con vetas blancas, amarillo, rojo, azulado y blanco; jacintos rojos y amarillos, barniz y excelentes gredas de que los antiguos saguntinos fabricaban aquellos barros tan celebrados por Plinio y Marcial. Las plantas que crecen en este cerro de Murviedro, son malvasisco, espárragos, *opuntia*, ó higuera de Indias, alcazarro, *hioscyamo* ó veleno, *chenopodium fetidum*, parietaria, *tlaspi* ó carraspique, algarrobo y tomillo. De Murviedro al mar hay 1 legua toda de llanura, y en ella se hallan diariamente, cavando, ruinas de edificios romanos que prueban que el mar se ha retirado por aquella parte. En cuatro horas y  $\frac{1}{2}$  se va de Murviedro á la Cartuja, siguiendo al S. E. la direccia

de una cordillera de cerros compuestos de mármoles rojos, peñas de cal y areniscas. Los barrancos que se hallan por el camino estan llenos de galetas, esto es, de montones de piedra de diferentes tamaños, figuras y sustancias que se han roto y desprendido de las peñas grandes de las montañas, por la violencia de las aguas, los vientos ó los hielos. Estas roturas y separaciones son mas comunes en las brechas ó almen-drillas; segun las citinas ó piedrezuelas que las forman, estan mas ó menos fuertemente conglutinadas ó argamasadas con el betun y gluten natural. La iglesia de esta cartuja está edificada de la misma piedra almen-drilla con venas de esparto blanco; y aqui seria de desear que los naturistas nos dijeran, si este esparto se formó antes ó despues de haberse conglutinado las piedras con el betun. La situacion de esta cartuja es un verdadero paraíso, porque no se puede dar cosa mas sana. Enfrente se ve el mar y la ciudad de Valencia con sus hermosas huertas, cuya vista produce efecto maravilloso. Cerca del monasterio hay dos minas de cobre; la una se halla en bojas de pizarra llena de mica blanca y roja. Dista 5 horas y  $\frac{1}{2}$  de la capital, mediando entre los dos pueblos los de Tabernas Blancas, Albalat de Sorell, Lugar nuevo del Emperador, Masamagrell, Pobra de Farnalls, Cartuja de Ara-Cristi (*Véase su artículo*), Hortalets de Puzol y casas de don Pascual Heredades. Latit 39° 44', longitud 16° 40'. Contribuye 105,604 rs.

MURZA DE PANOYAS, V. S. de Portugal, provincia de Tras-los montes, com. de Villarreal. J. O., 1 parroquia, 234 vec., 887 habitantes, 5 ermitas, 1 convento de monjas benedictinas, 1 palacio. Situada á 8 leg. O. de la torre de Moncorvo y  $\frac{1}{4}$  E. de Villarreal. Goza de buen clima y saludables aires, con lo que sus moradores viven muchos años. Produce trigo y demas frutos propios de esta provincia, y en sus montes se hace tanto carbon que de él se proveen cuatro conejos vecinos. Consta el término de esta villa de 24 pueblos, algunos de los cuales tienen iglesia parroquial. Corre por él el rio Tínela, que tiene su nacimiento en la sierra de Carracedo de Montenegro, término de Chaves, que desagua en el Tua, y cria sabrosas truchas y otros peces menudos, y sobre el cual hay un buen puente que da paso a los caminos que vienen de los puertos de la provincia de Miño. El rey don Juan

el I la dió fuero, y se lo reformó y confirmó en Lisboa el rey don Manuel, en 4 de mayo de 1512.

MURRIA (LA), Aldea de Esp., provincia de Aragon, partido de Benavarre, obisp. de Barbastro. Dista 8 leguas de Benavarre.

MUSA, L. R. de España, provincia de Cataluña, corregim. de Puigcerdá, obisp. de Seo de Urgel. A. O., 33 vec., 162 habit., 1 parroquia. El nombre de este lugar es de origen arabigo. Sit. en terreno montañoso y aspero. Confina por E. con Lles, por S. con Beixceh y Bar, por O. con Sobeix y Aristot, y por N. con Lavansa. Prod. cent. Industria: ganadería. Dista 40 $\frac{1}{2}$  horas de Barcelona y 4  $\frac{1}{2}$  de Puigcerdá. Contribuye 2,579 rs 26 mrs.

MUSARRA, L. S. de Esp., provincia de Cataluña, subdelegacion de Montblanch, obispado de Tarragona. A. O., 21 vecinos, 103 habitantes, 1 parroquia. Sit. en terreno montañoso y quebrado. Confina por el E. con Monreal y Albiol, por el S. con Vilaplana y Alforja, por O. con Febro y Arboll, y por N. con Febro (*Véase Alforja*). Prod. trigo y legumbres. Dista 27 horas de Barcelona y 3  $\frac{1}{2}$  de Montblanch. Contr. 3,048 rs. 18 maravedises.

MUSCARIA, Ciudad de la Vasconia en España, provincia de Navarra, nombrada por Tolomeo á los 14° 2'--42° 25'. Algunos creen que corresponde al término de Mosquera, junto á la ciudad de Tudela en Navarra, por la semejanza del nombre y alguna otra razon de probabilidad. Pero segun la situacion de Tolomeo no puede convenir á dicho sitio, y si con mayor razon a Lodosa, villa de la merindad de Estella, de la misma provincia de Navarra, en donde la colocan otros escritores.

MUSDRADAS, Aldea Ecl. de Esp. en Galicia, provincia y obisp. de Mondoñedo, jurisdiccion de Muras. Es una de las que componen la parroquia de Muras San Pedro de, (*Véase*).

MUSEROS, L. Ord. de Esp., provincia, partido y arzob. de Valencia. Pertenece á la órden militar de Santiago, y posee una muy buena encomienda. A. O., subdeleg. de policía, 230 vecinos, 1,019 habitantes, 1 parroquia, 1 convento de Dominicos, titulado S. Onofre, a  $\frac{1}{4}$  de leg. de la poblacion, famoso en otro tiempo, y arruinado en el dia; 1 ermita de mucha devocion dedicada á San Roque, á la salida del pueblo,

en una hermosa alameda, 1 hospital, un asullo antiguo arruinado, 1 pósito y 205 casas de buena construcción, entre ellas 10 grandes y de bastante comodidad, con muchos y excelentes huertos, jardines, y algunas de título.

El nombre de este lugar es de origen arábigo, y se halla situado á  $1\frac{1}{2}$  legua de la capital, á unos 150 pasos del camino real que va de esta ciudad á la de Barcelona, á la izquierda y en una llanura, con buenas calles. Confina con el Lugar nuevo del Emperador, que corresponde á la misma parr., Masamagrell, Rafeibuñol, Moncada, Albalat de Sorells y otros. Su amena y dilatada huerta se riega con las aguas del río Turia, por la real acequia de Moncada. Su término es de los mas dilatados y fértiles de las inmediaciones, produce trigo, maíz, habas, judías, melones los mas esquisitos que se conocen, vino, aceite y garrobas, todo con abundancia. Sin embargo, adolece este pueblo, como la mayor parte de los inmediatos á la ciudad, de no existir siquiera una quinta parte de propietarios, pues casi todos son jornaleros y simples colonos. Ind.: 1 molino harinero, 10 de aceite y 3 hornos de cocer pan. Dista 64 leguas de Madrid. Contribuye 16,682 rs.

**MUSGARMALI**, L. de Esp., provincia de Asturias, concejo de Navia; 20 vecinos, 96 habitantes, parroquia de Piñera (*Véase*).

**MUSITU**, L. de Esp., prov. de Alava, valle real de la Minoria, hermandad de Araya y la Minoria, diócesis de Calahorra, vicaría de Campezo; 13 vecinos, 65 habit. 1 parroquia, 1 ermita. Para su gobierno (*Véase el valle*). Situado en un barranco, á la derecha del pequeño río que baja de Igoroin. Conf. por N. con Guereñu, mediante la sierra de Urbasa, por S. con Arenaza, por E. con Igoroin y por O. con Azaceta. Produce toda clase de granos, gan. vacuno, lanar y cabrio. Tiene un molino harinero.

**MUSGUER-IRIBERRI**, Granja S. de Esp., provincia de Navarra, valle de Orba, merindad de Olite, obisp. de Pamplona; 1 vecino, 6 habitantes. Situada á  $\frac{1}{2}$  legua de Sansoain, y confronta á igual distancia con San Lorenzo y Pozuelo. Tiene sus montes robleales, y los frutos que produce son trigo, cebada y avena.

**MUTILOA**, V. de Esp., provincia de Guipúzcoa, arciprestazgo mayor y obisp. de Pamplona; 96 vecinos, 478 habitantes,

1 parroquia, 1 ermita ó basilica. Sit. entre montes, y principalmente se aproxima á la Peña de Aizcorri por el S. Confina con la provincia de Alava, siendo esta Peña sin duda una de las ramas de los Pirineos. La población se halla reducida á caseríos sin calle ni casco de pueblo mas que cuatro ó cinco casas juntas y setenta dispersas. Es parage costanero y de malos caminos por todas cuatro partes, mas es muy templado y sano. Les vec. se ocupan en la labranza, y en extraer vena de fierro y cobre, aunque de este último metal solo se extrae á tiempo y por algun puéente, pero el de fierro suite en la mayor parte á las ferrerías de la provincia. De las fuentes que nacen en el monte de las Veneras, en jurisdicción de esta villa, se forma un arroyo, y otro de las aguas que tienen su origen en el monte Aizpea, jurisdicción de Cerain, y ambos se incorporan junto á la plaza, y corren como  $\frac{1}{2}$  de legua hasta perderse en el río Oria, en los términos de la villa de Segura. En el referido monte de las Veneras hay una mina de fierro que tiene  $\frac{1}{2}$  de legua de circunferencia, y su uso es comun á toda la provincia. Mezclada esta vena con la que se saca de Somorrostro, forma un fierro de excelente calidad. Produce trigo, maíz, lino, legumbres, alholva y nabo para el ganado vacuno y el de trabajo, castaña y manzana para los usos de casa y familia. Industria: 3 molinos-harineros y una fragua para componer las herramientas necesarias para la labranza.

**MUTILOA LA ALTA**, L. de España, provincia de Navarra, valle de Aranguren, cuarto partido de la merindad de Sangüesa, arcipr. y obispado de Pamplona; 8 vecinos, 42 habitantes. Este pueblo y el de Mutiolo baja tienen para los dos una sola parroquia. Se gobierna por el diputado del valle, y por los regidores del pueblo elegidos entre sus vecinos. Situado en un cerro de poca elevación; y confina por N. con Zolina, por E. con Ilundain, por O. con Mutiolo la baja y ciudad de Pamplona. Prod. trigo, cebada, vino, y otros frutos.

**MUTILOA LA BAJA**, L. de España, provincia de Navarra, valle de Aranguren, cuarto partido, merindad de Sangüesa, arcipr. y obispado de Pamplona, 10 vecinos, 47 habitantes. La parroquia está unida á la de Mutiolo la alta (*Véase*). Se gobierna por el diputado del valle, y por los regidores

del pueblo elegidos entre sus vecinos. Sit. en una llanura; y confina con la ciudad de Pamplona y lugar de Mutiloa la alta, Tajonar y Labiano. Produce trigo, cebada, vino, y otros frutos.

MUYAR, L. de España, provincia de Asturias, concejo de Cangas de Onís; 4 vec., 19 habitantes, parroq. de Triango (*Véase*).

MUYO (EL), L. S. de España, provincia de Burgos, partido de Aranda de Duero, comunidad y tierra de Ayllon, obispado de Sigüenza. A. P., 12 vecinos, 50 habitantes, 1 parroquia. Su contribucion está incorporada con la comunidad. Dista 24 leg. de la capital.

MUZALCORAZ, Gr. Ab. de España, provincia de Aragon, partido de Borja. A. O. El nombre de esta granja es de origen árabe, y su situacion y productos se hallarán en el artículo Magallon.

MUZQUIZ, Concejo del Valle de Somorrostro en España, señorío de Vizcaya, obispado de Santander. Tiene tres iglesias, la principal, dedicada á San Julian mártir, es muy antigua: la fabrica se reedificó en el siglo XVI, y es de una nave de 108 pies de longitud y 45 de latitud. Las otras dos se titulan San Nicolas de Pobeña y San Juan Bautista del astillero; la primera fue fundada en 1750 por don Pedro de la Cuadra, arzobispo de Burgos, natural y beneficiado que fue de este concejo; y está en una hondonada cerca del mar: y la segunda en 1730, á devocion de don Sebastian de la Cuadra y Melrano, marques de Villarias, primer secretario del despacho de Estado, de don Bartolomé de la Cuadra, tambien naturales del conc. y este beneficiado del valle, y despues arced. de Huete y canónigo de Cuenca,

y del dicho arzobispo de Burgos: siendo su fabrica de una nave de 116 pies de largo, y 36 de ancho, con buenos retablos, bóveda, y muchas reliquias en una urna, y ocho relicarios de oro y plata feligrani remiti las de Roma al dicho don Sebastian. Entre los hijos ilustres de este concejo, ademas de los dichos Cuadras, se cuentan don José Agustín de Llano, marques de Llano, consejero de Estado y embajador en Viena, y su hermano don Sebastian, conde de Sanajé, embajador en la Haya, con otros varios de esta familia y de la de Cuadra que han servido muchos empleos de distincion, y el célebre don Joape García Salazar, que en 1775 escribió los 25 libros de *historia de las Bien-andanzas*, aun inedita.

MUZQUIZ, L. de España, provincia de Navarra, valle de Imoz, merindad, cuarto partido y diócesis de Pamplona, arciprest. de Araquil; 25 vecinos, 120 habitantes, 1 parroquia, 1 molino harinero. Sit. al S. E. de Eraso á 1 legua de él, 4 de Pamplona por N. O., y está cercado de montes. Parte term. con los lugares de Eraso, Latasa, Beunza y Beasain. Hay una abadía rural fundada en un caserío sit. en los términos del lugar; Sancho el fuerte, en junio de 1166, dió fuero á los de Muquiz, y señaló lo que debian contribuir al erario.

MUZQUIZ, L. de España, provincia de Navarra, valle de Guesalaz, primer part. de la merindad de Estella, arciprestazgo de Yerri, diócesis de Pamplona; 38 vecinos, 192 habitantes, 1 parroquia, 2 ermitas. Sit. hácia el centro del valle. Para su gobierno frutos (*V. Guesalaz, valle*).

MUZTILLANO, Desp. de Esp., prov. de Navarra (*V. Huarte-araquil*).

## NAC

NABOS (SAN PEDRO DE LOS), Felig. R. de España en Galicia, provincia de Orense, obispado de Astorga, jurisdic. del Bollo. J. O., 19 vecinos, 91 habitantes, 1 parroq. (*V. el art. Bollo, jurisd.*). Contr. 538 rs.

NACHA, L. S. de España, provincia de Aragon, partido de Benavarre, obispado de Lérida. A. O., 51 vecinos, 212 habitan-

## NAC

tes, 1 parroquia. Situado en los confines orientales de este partido con el de Barbastro, lindando por N. con Saganta y Camporrells, por E. con Valdellon, por S. con Tamarite, y por O. con Baells. Sus prod. son los indicados en el artículo Tamarite. Dista 2 leguas de Benavarre. Contribuye 1,789 rs. 30 mrs.



**NACHITUA**, Anteig. de España, señorio de Vizcaya, meriada de Busturia, obispado de Calahorra; 174 vecinos, 855 habitantes, 2 parroquias, 1 ermita. Situada sobre la costa del Océano, á 7 leguas y  $\frac{1}{2}$  al E. de Bilbao. Confina por E. y S. con Bedarona y Ereño, por O. con Ibaranguelua, de cuya anteiglesia fue desmembrada en el siglo XV, y hoy tiene el 16º voto y asiento en las juntas generales de Guernica. Industria: 7 molinos y 1 ferrería.

**NACIMIENTO**, L. R. de España, provincia y obispado de Granada, partido de Almería. A. P., 618 vecinos, 3.000 habit., incluidos 9 cortijos de su jurisdicción, una parroquia. Situado á orillas del río de su nombre, que es el de Almería. Produce ganado y algunos granos. Dista 3 leguas de Fiñana, 4 horas y  $\frac{1}{2}$  de camino militar, en cuyo intermedio está el pueblo de Ocañar, Doña Teresa y algunos cortijos, y 8 leg. id. de Guadix, pasando por Doña María y el Viso. Contr. 7 829 rs. 22 mrs.

**NADAL**, Aldea R. de España en Galicia, provincia y obispado de Lugo, jurisdicción de Eire San Julian. Es una de las que componen la parroquia de San Miguel de Eire (*Véase*).

**NADELA**, Aldea Ab. y S. de España en Galicia, provincia de Lugo, jurisdicción de Alay. Es una de las que componen la parroquia de Santa María de Moreira (*Véase*).

**NADERA**, L. de España, provincia de Asturias, concejo de Salas; 7 vecinos, 31 habitantes, parroquia de Cermeño (*Véase*).

**NADON**, L. de España, prov. de Asturias, concejo de Coaña, parroquia de su nombre (*V. este art.*).

**NAENS**, L. S. de España, provincia de Cataluña, corregim. de Talarñ, obispado de Seo de Urgel. A. O., 18 vecinos, 86 habitantes, 1 parroquia. Situado en terreno montañoso, áspero y quebrado. Conf. por el E. con Puigserver, por el S. con Ciervoles, y por O. y N. con Cadolla. Produce trigo. Dista 45 horas de Barcelona y 6 de Talarñ. Contribuye 901 rs. 11 mrs.

**NAFARRATE**, L. de España, provincia de Alava, hermand. de Villareal de Alava, obispado de Calahorra, su vicaría y arcip. de Cigoitia, uno de los seis agregados en calidad de ald. por don Alonso XI á la villa de Villareal, y de él se hace mención en el antiguo catálogo de los pueblos de esta provincia, existente en el archivo de S. Millau.

Tiene 33 vecinos, 146 habitantes, 1 parroquia de muy buena fabrica aneja á la de la villa de Villareal de Alava, y se gobierna por un A. O. que lo es el de toda la hermandad, y un ministro de justicia que llaman fiel. Sit. en el camino que se toma por Gamarra para ir desde Vitoria á Bilbao, y conf. por N. O. con Elosu, por O. con Acosta, por S. con Betolaza, y por E. con Urrunaga.

**NAFRIA**, L. S. de España, provincia de Soria, partido de Caltañazor, obispado de Osma. A. P., 59 vecinos, 140 habitantes, 1 parroquia aneja de Nodalo. Situado en el arciprestazgo de Caltañazor y límites del de Rabancra. Confina por N. con Nodalo, por E. con Fraguas y Villabuena, por S. con Monasterio, y por O. con Blacos. Dista 6 leguas de la capital. Contribuye 366 rs. 32 mrs. Derec. enag. 107 rs. 32 mrs.

**NAFRIA**, L. Ecl. de España, provincia de Soria, partido de Ucero. A. P., 37 vec., 161 habitantes, 1 parroquia aneja de Rejas de Ucero. Situado á la márgen derecha del Ucero, con cuyo río y villa conf. por el E.; por S. con Rejas, por O. con Guijosa, y por N. con Sta. María de las Hoyas. (*Véase Osma, obispado*). Dista 11 leg. de la capit.

**NAGERA**, Ciu had. S. de Esp., provincia de Burgos, partido de Juarros y la Mata. A. M., tribunal eclesiástico foráneo, administración de rentas de part., y subalterna de loterías; 727 vecinos, 3,549 habitantes, 3 parroquias, 3 conventos, el uno de monjas, 3 hospitales, 1 pósito, caja de correos. Situada al pie de una cordillera de peñas que tiene al O.: la baña por el E. el río Nagerilla que corre de S. á N., y la divide de su arrabal que se comunica por un puente de piedra, y desagua en el Ebro. Tiene por armas un puente con dos castillos en los estremos. Fue corte de los reyes de Navarra, y en ella fue coronado el Santo Rey don Fernando. En el monasterio de Sta. María la Real, Orden de San Benito, estan enterrados los cuerpos de 35 reyes y personas reales de Navarra y Castilla. El clima es benigno y sano; hay muchas fuentes y huertas. El término puede dividirse en 3 clases: la de O. es tierra seca, abundante de granos, viñas, y ganado lan. basto; la del E., inmediata al río y casi al nivel del agua, es de magníficas huertas. que mas bien pudieran llamarse jardines. Produce mucho cáñamo, algun vino, frutas, legumbres, y con particularidad pimientos, de que saca

una increíble utilidad. La tercera clase, que es la que está al E. de las huertas, está toda plantada de viñas que producen mucho vino, pero de mediana calidad, y algo de aceite. Todos los pueblos inmediatos al rededor de una leg., son abundantes de trigo, cebada, y cañamo; observándose que los que están en la orilla oriental del Nagerilla son tanto mas abundantes de vino cuanto mas se acercan al Ebro; y al contrario, los de la septentrional abundan mas de granos. Celebra feria los primeros ocho dias de octubre. Es patria de los poetas don Juan de Jauregui y don Esteban Manuel de Villegas; de Diego Ortúñez de Calahorra que escribió el *Espejo de Principes y Caballeros*, ó *Caballero del Febo*; de don Francisco Marín Rodezno, prior de Roncesvalles y consejero de Castilla, muy virtuoso y crudito; y de don Pedro Gonzalez de Salcedo, que escribió diferentes tratados sobre materias legales; como de otros insignes varones en letras y armas. Está á los 42° 30' de latitud. Dista 15 leguas de la capital, 5 E. de Logroño, y 4 O. de Santo Domingo de la Calzada, en cuyo intermedio se encuentra Azofra. Contrib. 51.255 rs. 4 mrs. Derechos enagenados 29,402 rs. 18 mrs.

**NAGERA** ó **NAGERILLA**, Rio de la prov. de Soria. Nace en la falda del Pico de Urbion, no lejos de donde tiene el nacimiento el Duero: despues de haber corrido como  $1\frac{1}{2}$  legua, se le junta el de S. Millan, y perdiendo ambos su nombre, toman el de Nagerilla: juntos bañan el término de Mansilla, y caminando despues por espacio de 2 leguas, desampara la provincia de Soria, y entra en la de Burgos.

**NAGORE**, L. de España, provincia de Navarra, valle de Arce, tercer partido de la merindad de Sangüesa, arciprestazgo de Ibargoiti, obispado de Pamplona; 46 vec., 233 habitantes, 1 parroq., y cerca del lugar, en el camino de Arce, hay una ermita dedicada á Nuestra Señora del Camino. Se gobierna por un alcalde nombrado por el virey á proposicion del valle, y por el del pueblo elegido entre sus vecinos. Situado á la derecha y un tiro de bala del rio Urrobi, en sitio pendiente mirando al S., y rodeado de sierras y alturas escabrosas. Confina por N. con Arce, por E. con Muniain, por S. con Orbaiz, lugar del valle de Longuida, y por O. con Gurpegui. A la or. del rio hay una llanura con muchas viñas y árboles

frutales, y en ella y sus términos se coge trigo, centeno, avena y cebada. En el pueblo hay algunas fabricas de pelaires y tejedores que trabajan paños que llaman de Roncal, y consumen los montañeses de la comarca. En este lugar se celebran las juntas del valle, y está la casa destinada para ellas y para custodiar los papeles, fusiles, arcabuces, bandera y tambor.

**NAGUIZ**, Granja S. de Esp., provincia de Navarra, valle de Ezcabarte, merindad, quinto partido y diócesis de Pamplona, arciprestazgo de Anué; 1 vecino, 11 habitantes, 1 parroquia. Situado al N. de Eusa, en la derecha del rio Ulzama, en terreno alto rodeado por todas partes de riscos y boxerales: al N. y S. tiene elevados montes de roble. En su término redondo, perteneciente al marques de Elio, hay una fuente copiosa que nace junto al palacio. Sus aguas, unidas á las que se desprenden de las cumbres, forman una regata que entra en el rio principal, no lejos del puente de Sorauren. Dista 2 leguas por N. de Pamplona.

**NAHARRA (LA)**, Desp. S. de España, provincia y partido de Salamanca, Roda de Garci Rey; 1 vecino, 2 habitantes. Dista 4 leguas de la capital. Contribuye 75 reales. Derechos enagenados 5 rs. 6 mrs. Pertenece al condado de Ledesma, y es anejo de Carrascal de Velamberez con quien confina, y tambien con Torrecilla del Rio y San Pedro del Valle, en cuyo artículo pueden verse cuales son sus productos pues son iguales. Hay otro despoblado S. de este mismo nombre en la jurisdiccion de Miron, á 10 leguas de la capital.

**NAHARRILLOS**, Desp. S. de España, provincia y partido de Salamanca, cuarto de Cantalberque; 1 vecino, 8 habitantes. Es anejo de Anaya, del cual dista  $\frac{1}{2}$  legua. Situado en medio de un monte de encina. Produce granos, pastos y bellota.

**NAHARRILLOS DE SAN LEONARDO**, L. de España, provincia y part. de Avila, Sexmo de San Juan; 44 vecinos, 182 hab., 1 parroquia. Produce hortaliza, trigo, centeno, garrobas, legumbres y pastos. Dista 1 legua de la capital. Contribuye 1,406 rs. 27 mrs. La estension de su término es de 2,000 fanegas; 900 de tierras cultivadas y 1,000 de incultas; de las cultivadas 600 de segunda clase destinadas á trigo; 600 de tercera á centeno y garrobas; fertilidad general 2 por 1; tierras incultivables 200; que

se siembran cada año 330; que descansan un año 330; empleadas en granos 660; en legumbres 10; en nabos y patatas 2; en pastos naturales 40; en monte alto 1; en tierras concejiles 5; regadías 10; cultivadas por sus propietarios 5; por arrendadores 600; de mayorazgos cultivadas 300; de capellanías cultivadas 288; de comunidades religiosas cultivadas 2.

**NAHARRILLOS DEL ALAMO**, L. de España, provincia, obispado y partido de Avila, Sexmo de Serrezuela; 46 vecinos, 182 habitantes, 1 parroquia. Sit. á 12 leguas de la capital, en terreno montuoso, en la sierrecilla de Mercadillo, lindando con Armenteros, Aldea de Labad y Valdemolinos. Prod. trigo, cent., garbanzos y hortaliza.

**NAHARRILLOS DEL REBOLLAR**, L. R de España, provincia y partido de Avila, Sexmo de San Pedro. A. P., 32 vec., 124 habitantes, 1 parroquia. Prod. centeno, garrobas, legumbres, frutas y pastos. Dista 4  $\frac{1}{2}$  leguas de la capital. Contribuye 937 rs. 17  $\frac{1}{2}$  mrs. La estension de su término es de 526 fanegas; 186 de tierras cultivadas de tercera suerte destinadas á centeno y garrobas, y 290 de incultas; fertilidad general 6 por 1; tierras incultas cultivables de tercera clase 180; incultivables 102; que se siembran cada año 80; que descansan 2 años 160; empleadas en granos 240; en legumbres 6; en hortaliza y frutas 2; en nabos y patatas 1; en primeras materias 3; en pastos naturales 16; en artificiales 4; en monte alto 1; tierras concejiles 3; regadías 6; cultivadas por sus propietarios 53; por arrendadores 54; de mayorazgos cultivadas 4; de capellanías cultivadas 47. Es pueblo escaso de agua.

**NAHARROS**, V. S. de España, provincia de Guadalajara, partido y obispado de Sigüenza, tierra de Atienza. A. O., 31 vec., 137 habitantes, 1 parroquia aneja de la de Miñosa (la), en cuyo artículo se hallará su situacion y productos. Dista 5 leguas de la cabeza de partido. Contr. con Atienza.

**NAHARROS**, V. S. de España, provincia y obispado de Cuenca, part. de Huete. A. O., 76 vecinos, 282 hab., 1 parroquia, 1 pósito. Dista 3 leguas de la cabeza de partido. Contribuye 2,122 rs. 1 mr. Derechos enagenados 253 rs. 15 mrs.

**NAHARROS**, L. R. de España, prov. y part. de Soria, Sexmo de San Juan, obisp. de Osma. A. P., 114 vec., 376 habitantes,

1 parroquia, 2 ermitas. Situado en una profundidad al pie de la sierra del Almuerzo (llamada así porque se dice vulgarmente que almorzaron en ella los siete Infantes de Lara). Esta sierra corre de E. á N.; abunda de una clase de piedra sumamente ligera y esponjosa, y de otras muy parecidas á las concreciones salinas, de las cuales surten varios manantiales que suministran agua al pueblo y á su dilatada vega que se estiende hasta Castilfrío, Portelarbol y Garrai, muy fértil en granos y arboleda. A la parte del N. hay un santuario de Nuestra Señora del Almuerzo, y á  $\frac{1}{2}$  legua de él la villa de Suellacabras. Clima frío. Produce granos, legumbres esquisitas, y entre los dos pueblos mantienen considerable número de cabezas de ganado lanar. Dista 3 leguas de la capital. Contribuye 5,295 rs. 24 maravedises.

**NAHARRROS**, L. S. de España, provincia y obispado de Segovia, part. de Cuellar. A. P., 68 vecinos, 282 hab., 1 parroquia, 1 pósito, mediano caserío. Situado en la carretera que conduce desde Valladolid á Segovia; confina con Fresno de Cuellar y Mudrian, de iguales ó semejantes productos que son pocos granos, buenas aguas, bastante leña y ganado (*V. Arroyo*). Dista 8 leguas de la capital, y desde Portiño hay 6  $\frac{1}{2}$  horas de marcha militar, en cuyo intermedio estan Cogeces de Iscar y el referido Fresno. Contr. 2,953 rs. 4 mrs. Derechos enagenados 415 rs. 29 mrs.

**NAHARRROS DE MATALAYEGUA**, L. R. de España, provincia, part. y obisp. de Salamanca, cuarto de Baños. A. P., 30 vecinos, 119 habitantes, 1 parroquia. Sit. a 7 leguas de la capital, lindando con Alcazaren, Tejada y Moraleja de Huebra. Produce granos, legumbres y pastos en que se cria toda clase de ganados. Contr. 1,177 rs. 2 maravedises.

**NAHARRROS DE SALDUEÑA**, L. R. de España, provincia, obispado y partido de Avila, sexmo de Covaleda. A. P., 65 vecinos, 283 habitantes, 1 parroquia. Situado en un alto que forma ladera con parte llana y parte montuosa, con escelentes aguas. La estension de su término es de 4,100 fanegas; 3,685 de tierras cultivadas y 414 de incultas; de las cultivadas 2,255 destinadas á cebada, 1,030 de tercera á centeno; fertilidad general 4 por 1; tierras incultivables 200; que se siembran cada año 1,200; que descansan un

año 1,200; empleadas en granos 2,400; en viñas 421; en pastos naturales 499; tierras concejiles 134; cultivadas por sus propietarios 70; por arrendadores 2,211; de mayorazgos cultivadas 1,520; de capellanías cultivadas 171; de comunidades religiosas cultivadas 83. Es pueblo escaso de agua. Produce trigo, cebada, centeno, vino y pastos. Dist. 5 leguas de la capital. Contrib. 2,826 reales 6  $\frac{1}{2}$  maravedis.

**NAHARROS DE VALDUNZIEL, L. R.** de España, provincia, partido y obisp. de Salamanca, cuarto de Armuña; 16 vec., 60 habitantes. Sit. á 2 leguas y  $\frac{1}{2}$  de la cap., Confina con términos de Palencia de Negrilla, en cuyo intermedio la atraviesa un arroyo. Produce granos, legumbres y algun ganado. Contr. 471 rs. 21 mrs.

**NAHARROS DEL CASTILLO, V. S.** de España, provincia de Salamanca, obisp. de Avila, exento de la jurisdiccion de part. A. O., 48 vecinos, 178 habitantes, 1 parr., 1 pósito. Dist. 9 leguas de la capital. Contr. 1,355 rs. 2 mrs.

**NAHARROS DEL MONTE, L. R.** de España, provincia y obispado de Avila, partido de Arévalo, sexmo del Aceral. A. P., 7 vecinos, 26 habitantes, 1 parroquia, 1 pósito. Sit. en una llanura rodeada de prados. Conf. con los pueblos de Baroman, Villanueva del Aceral y Fuentes del Año. La estension de su término es de 1,400 fan.; 1,200 de tierras cultivadas, de las cuales 50 de primera suerte destinadas á trigo y ceb., 300 de segunda á trigo, 699 de tercera á centeno y garr.; fertilidad general 3 por 1; tierras que se siembran cada año 500; que descansan un año 500; empleadas en granos 1,000; en viñas 200; en pastos naturales 151; tierras concejiles 4, cultivadas por sus propietarios 2; por arrendadores 1,247; de mayorazgo cultivadas 223; de capellanías cultivadas 190; de comunidades religiosas cultivadas 154. Es pueblo escaso de agua. Prod. trigo, cebada, centeno, garr., vino y pastos. Industria: fábricas de teja y ladrillo. Dist. 8 leguas de la capital. Contr. 1,157 rs. 10 maravedis.

**NAHARROS DEL PUERTO, L. R.** de Esp., prov., obisp. y part. de Avila, sexmo de San Pedro. A. P., 60 vec., 238 habitantes, 1 parroquia que tiene por anejas la de la Hija de Dios y Belmonte. Su situacion y prod. se hallarán en el artículo Menga Muñoz. La estension de su término es de 1,750 fan.;

1,594 de tierras cultivadas y 156 de incultas; de las cultivadas 24 de primera suerte destinadas á lino y trigo; 320 de segunda á centeno; 1,250 de tercera á centeno; fertilidad general 4 por 1; tierras incultivables 300; que se siembran cada año 480; que descansan un año 960; empleadas en granos 960; en primeras materias 12; en pastos naturales 110; en monte alto 1; tierras regadías 62; cultivadas por arrendadores 1,594; de mayorazgo cultivadas 1,594. Dist. 5 leg. de la capital. Contr. 1,493 rs. 12 mrs.

**NAHARROS DEL RIO, Desp. R.** de España, provincia, partido y obispado de Salamanca, cuarto de Peña de Rey; 1 vec., 6 habitantes. Sit. á leg. y  $\frac{1}{2}$  de la cap., cerca del rio Tormes. Confina con los pueblos de Centerrubio y Sta. Marta. Produce granos, legumbres, pastos y ganados.

**NAJIMA, Rio** de España, provincia de Soria (*V. Osma, obispado*). Nace junto á Bliccos, pasa por Seron, Fuente el Monge y Monteagudo, y á poco espacio despues entra en Aragon, en donde desagua en Jalon, frente á Monreal.

**NAJURIETA, L.** de España, provincia de Navarra, valle de Unciti, cuarto partido de la merindad de Sangüesa, arciprestazgo de Ibargoiti, obispado de Pamplona, 17 vecinos, 86 habitantes, 1 parroquia, 2 ermitas. Se gobierna por el diputado nombrado por el valle y los regidores del pueblo elegidos entre sus vecinos. Sit. en llanura y confina por N. con Unciti que dista  $\frac{1}{2}$  legua, por S. con Alzorric á igual distancia, y por O. y á la misma con Zabazeta. Tiene 2 montes robledales, el uno al E. y el otro al S. en parage pendiente. Los frutos que se cogen en su término, son trigo, cebada, avena, maiz, haba, vino y legumbres. En medio del lugar por la parte del E. hay una fuente, cuyo origen se ignora, aunque se supone ser en el monte de Izaga, la cual mana por intervalos.

**NALDA, V. S.** de España, provincia de Soria, partido de Logroño, obispado de Calahorra y la Calzada. A. M., y 2 ordinarios; 450 vecinos, 1,740 habitantes, incluidos los de su barrio Islallana, dos parroquias, una de ellas en el barrio que es aneja de la villa, servida por un beneficiado, 1 conv. de frailes estramuros. Sit. en un pequeño cerro, á la margen derecha del Iregua, y falda de la sierra de Cameros, dando vista á Navarra y Alava. Confina con las villas de

Albelda, Entrena, Sojuela, Sorzano, Vi-guera, Luezas y Trebujano. Su principal campiña que está en un planicie á las márgenes del espresado río, es sin igual en la diversidad de frutas, y particularmente se conocen 9 clases de cerezas, 15 de melocotones, 20 de manzanas, y mas de 40 de peras. El barrio que dista de la villa poco mas de  $\frac{1}{2}$  de legua al S. está á la margen izquierda del río y pie de una alta peña que le hace sombra y separa de la jurisdiccion de Sorzano en que está Nalda; de aqui sale un canal llamado el Río Antiguo, que despues de regar este campo fértil y dilatado, va á dar aguas á los molinos de Entrena y campos de Navarrete y Fuenmayor, es tambien conocido (por la curia) con el nombre de *Río de la Plata*, por los muchos pleitos que ha ocasionado el aprovechamiento de sus aguas. Produce ademas de las frutas, granos, vino, hortaliza y pastos para ganado lanar. Industria: hilaza, 3 fabr. de aguardiente y 4 molinos harineros. En el espresado barrio nació el famoso don Inigo de la Cruz, conde de Aguilár que se distinguió mucho en la guerra de sucesion. Aunque el río Iregua no es de los mas caudalosos, cria bastante pesca, y á veces inunda con sus avenidas lo mas precioso de la vega. En ella se criaba antiguamente mucha seda, almendra y aceite; pero la primera ha desaparecido enteramente, y la segunda progresa muy poco: no así el aceite y el vino que van cada dia en mayor aumento. Hay fragmentos de su antigua muralla; pero no memoria de su fundacion. En la cumbre del pueblo habia un magnífico y fuerte palacio llamado el Castillo, con un precioso archivo donde se ha conservado por muchos años el instrumento con que fue muerto el rey don Pedro el Justiciero. Los naturales son de buenas costumbres, y su diversion favorita es el juego de pelota. Dista 12 leg. de la capital, 8 de Calahorra, y 3 de la cab. de partido Contr. 13,160 rs. 28 mrs., por derechos enagenados 2,917 rs. 24 mrs.

NALESCH, L. Fel. de España, prov. de Cataluña, subdeleg. de Mombanch, obispado de Tarragona. A. O., 30 vecinos, 149 habitantes, 1 parroquia. Situado en terreno montañoso y quebrado. Confina por el E. con Ciudadilla, por el S. con Vallbona, por O. con Rocafort de Valibona y Vilamañano, y por el N. con Verdu, del corregimiento de Lérida. Produce trigo, legum-

bres, vino y aceite. Dista 23  $\frac{1}{2}$  horas de Barcelona, y 5  $\frac{1}{2}$  de Mombanch. Contribuye 8,014 reales 26 maravedises.

NALIO, Ald. de España, provincia de Asturias, concejo de Grado, parroquia de Bascones (*Véase este artículo*).

NALON, L. de España, prov. de Asturias, concejo de Grado parroq. de Trubia (*Véase este artículo*).

NALON, Río de España en Asturias, uno de los que circundan á Oviedo, y de los principales de la provincia. Nace de las vertientes de la gran cordillera del S., en el puerto de Tarna, concejo de Caso, al S. E. de Oviedo; atraviesa por todo aquel conc. y los de Sobrescobio, Laviana, Langreo y Tndela. Sit. á los 43° 16' 45" de lat., y 2° 1' 42" de long. occid.; recibe por su izq. el río Candal que se forma de los de Aller, y Pola de Lena; pasado Oviedo, se le agrega por la misma banda el Trubia; mas adelante el Narcea; finalmente muere en el Océano, caminando en todo su curso hácia el N., y forma en su desembocadero la ria de Pravia.

NAMBROCA, Ald. R. de España, prov., arzobispado y partido de Toledo. Reg. P., 206 vecinos, 720 habitantes, 1 parroquia, 1 hospital para transeuntes. Situada en terreno llano, circundada de colinas pobladas de olivos. A distancia de  $\frac{1}{2}$  legua hay una sierra que corre de S. á O. Confina por la parte oriental con Villasequilla, por el N. con Magan; con Agefrin, por el S. y por O. con Barquillos. Produce vino, aceite, trigo, legumbres y frutas, mucho esparto y ganado lanar. Tiene en su término una mina de antimonio. Dista 2 leg. de la cap. (*V. Mora*). Contribuye 10,771 rs. 23 mrs. Derec. enagenados 4,032 rs. 31 mrs.

NANCLARES, L. de España, provincia de Alava, hermandad de Gamboa, arcipr. y vicaria de Gamboa, dióc. de Calahorra; 37 vecinos, 183 habitantes, 1 parroquia y 1 ermita en su término, la cual fue iglesia de un antiguo pueblo llamado Arzuillana. Situado sobre la ribera del río Zadorra, que baña sus términos por N. y E., dejándole á la izquierda. Confina por N. con término de la villa de Salinas de Leniz, mediando la cordillera de montes que separa á Guipuzcoa de Alava, por S. con Ulibarri Arzazna, por E. con Azua, y por O. con Mendizabal. Produce granos.

NANCLARES DE LA OCA, V. S. de España, provincia de Alava, hermandad

de la Ribera, obispado de Calahorra, arciprestazgo de Armentia, vic. de Vitoria; 61 vecinos, 300 habitantes, 2 parroquias, 2 ermitas, una casa con su iglesia, coro y huerta, en que habitan 4 beatas con hábito de la tercera orden de S. Francisco, y dentro de su jurisdicción el término redondo de la venta de Zaballa con una de las ermitas. Sit. en la falda meridional de la sierra de Badaya, en terreno eminente, alegre y despejado. Se llama de la Oca, porque el terreno en que está se llamó así antiguamente, y para distinguirla de otro Nancles, de la hermandad de Gamboa. Confina por E. con el río Zadorra y lugar de Villodas, de la hermandad de Iruña, por S. con Subijana de Alava y Zumetzua, por O. con la villa de Tuyo y Villaluenga, y por N. con Ollabarre, á distancia de  $\frac{1}{4}$  de legua de todos estos puntos. Se gobierna por un procurador general, 2 regidores, un alcalde ordinario y un alguacil.

**NANDE**, Ald. Ecl. de España en Galicia, provincia de Lugo, jurisdic. de Asma. Es una de las que componen la parroquia de Mouriciós (*Véase*).

**NANDE**, Ald. S. y Ecl. de España en Galicia, provincia y obispado de Lugo, jurisdicción de Castro. Es una de las que componen la parroquia de Castro (*Véase*).

**NANDE**, Ald. Abad. de España en Galicia, provincia de Lugo, jurisdicción de Samos, y una de las que componen la parroquia de San Cristobal del Real (*Véase*).

**NANDE** (SAN SIMON DE), Felig. S. de España en Galicia, provincia y arzobisp. de Santiago, jurisd. de Vimianzo. J. O., 74 vecinos, 364 habitantes, 1 parroquia. Contribuye 700 rs.

**NANDO**, L. de España, provincia de Asturias, conc. de Cangas de Tineo, part. y arciprestazgo de Sierra, de la parroquia de Sierra (Santiago de) (*V. este art.*).

**NANDULFE**, Ald. S. de España en Galicia, provincia de Lugo, jurisdicción de Villar, y una de las que componen la parroquia de Piedrafita (*Véase*).

**NANDULFE**, Ald. Ecl. de España en Galicia, provincia y obispado de Lugo, jurisdicción de Asma. Es una de las que componen la parroquia de San Salvador de Asma (*Véase*).

**NANSA**, Río de Esp., en la provincia de Santander, que nace en la misma Peñalabra, á la parte del N., jurisdicción de

Poblaciones, de distintas fuentes, for mandó entre ellas tres distintos arroyos. El primero con las que se le reúnen como á los 200 pasos del lugar de Salceda hace moler varios molinos, y siguiendo por la falda de Sta. Eulalia, que deja á la izquierda, sigue bajando por Pejanda, á donde se le reune otro arroyo que baja del puerto de Brañas, y divide la jurisdicción de Poblaciones de la de Liébana, y reunidos siguen á Puenteumar que dejan á la derecha á donde desemboca. El segundo nace en la dicha Peñalabra, llamándole ya el Nansa, que siguiendo al N. se forma de otro arroyo que á 200 pasos del lugar de Tresagüela que deja á la izquierda hace moler ya un molino, y sigue á Puenteumar, donde se reune al anterior á los 300 pasos mas arriba. El 3.º se forma siguiendo al N. en la dicha Peña de varias fuentes y pasando por Uznago, á donde muelen ya varios molinos, se reune al anterior como 500 pasos mas arriba; y á muy poca distancia sobre la der. se le reune otro arroyo que nace de varias fuentes en Sejos, siendo la mas abundante la Rutadora, en el Pindio de Escajos, habiendo mas distancia desde esta al Puenteumar, que desde el nacimiento de las otras, siguiendo todas su curso por el estrecho de la Peña de Vejo, reuniéndosele á la derecha el arroyo que nace en Gelgar, y baja al vado de la Reina, siguiendo unidos á los valles de Tudanca y Rionansa, á donde se les incorpora el Bendal, que nace en las fuentes de Peñaságra, término de Rio-Nansa, y se le reune mas abajo del L. de Cosio; el Tanea que nace en el mismo Peñaságra, término de Lamason, y se le une debajo del de Celis, y el Quivierda, que nace en la collada de Carmona, y se le une por bajo de Puente-Nansa, los que entran en el mar en Muñorodero, valle de Valde San Vicente, á 1 legua de esta villa, á la parte de Asturias.

**NANTES** (SANTA EULALIA DE), Felig. Ecl. de España en Galicia, provincia y arzobispado de Santiago, jurisd. de Lanzada. J. O., 98 vecinos, 531 habitantes, 1 parr. Situada en el arciprestazgo de Salnes, en su parte montañosa, entre las rias de Arosa y Pontevedra. Conf. por N. con Dena, por E. con Lores, por S. con Bardonés, y por S. O. con Padriñan. Sus productos y demas circunstancias se hallaran en el art. Salnes (*Véase*). Contribuye 2,162 reales Derechos enagenados 387 rs.

**NANTIN** (SANTIAGO DE), Feligresía S. de España en Galicia, provincia y obisp. de Lugo, jurisdicción de Neyra de Rey. J. O., 31 vecinos, 152 habitantes, 1 parroquia compuesta de las aldeas Frentes, Campo de Arbol y Toton, y aneja de Neyra de Rey, (San Miguel de). Para su sit., productos é industria (*V. el art. Neyra de Rey, valle*).

**NANTON**, Jurisdicción E. de España en Galicia, prov. y arzobispado de Santiago. Compuesta de la feligresía de San Mamedo Monte, donde se hallará su población, situación, productos y demas circunstancias. Dista 3 leg. de la capital.

**NANTON** (SAN PEDRO DE), Feligresía R. de España en Galicia, provincia y arz. de Santiago, jurisdicción de Soneyra. J. O., 72 vecinos, 335 habitantes, 1 parroquia. Contribuye 1,050 rs.

**NAON**, L. de Esp., prov. de Asturias, concejo de Siero, parroquia de Nozana (*V. este artículo*).

**NAPAL**, L. de España, provincia de Navarra, valle de Romanzado: primer partido de la merindad de Sangüesa, arciprestazgo de Ibargoiti, obispado de Pamplona; 14 vecinos, 71 habitantes, 1 parr. Se gobierna por los diputados nombrados por el valle y los regidores elegidos entre sus vecinos. Situado en terreno pendiente, con exposición al O. del valle; al E. tiene montes de mediana elevación, vestidos de encinas que algunos años producen pastos para el ganado; al S. tierras de pan llevar, en situación áspera y escabrosa. Conf. por N. con Berroya; á distancia de  $\frac{1}{2}$  de leguas, por E. con Iso y Aspurz, y por S. con Oradradre, que dist. algo mas de  $\frac{1}{2}$  de hor. Todo el terreno es montuoso, y produce trigo, cebada, algo de vino y otros frutos.

**NAQUERA**, L. S. de España, prov. y partido de Valencia; 110 vecinos, 473 hab., 1 parroquia. Sit. en un barranco rodeado de montes y sierras, á  $3\frac{1}{2}$  leguas al N. de Valencia. Su término se estiende 1 legua larga de N. á S. y  $\frac{1}{2}$  de E. á O. Prod. todo grano, seda, vino, aceite, esparto y algarroba. En las cercanías de este lugar hay canteras de hermosos mármoles jaspeados, con venas capilares negras semejantes á las cornalinas de Moka. Son bastante duros y reciben muy bien el pulimento. Dist. 4 leg. de la capital. Contr. 1,754 rs.

**NARAHIO**, Jurisdicción S. de España en Galicia, provincia de Betanzos, obisp.

de Mondoñedo. Se compone de 5 feligresías, á saber: San Pelayo de Ferreyra, Santa Maria de Iglesiafeita, San Julian de Lamas, Santa Maria de Narahio y Santa Maria de Recemel, en cuyos artículos pueden verse su población, situación, productos, industria y demas circunstancias. Dista 7 leg. de la capital y 15 de Santiago.

**NARAHIO** (SANTA MARIA DE), Felig. S. de España en Galicia, provincia de Betanzos, jurisdicción de su nombre, obisp. de Mondoñedo. J. O., 150 vec., 743 hab., 1 parroquia. Su situación y productos se hallarán en el artículo Ferreyros. Contrib. 1,511 rs. 20 mrs.

**NARAJA**, Aldea S. de España en Galicia, provincia de Lugo, jurisdicción de Buron, obispado de Oviedo. Es una de las que componen la parroquia de Sta. Maria de Villabol (*Véase*).

**NARAOS**, Ald. Ab. de Esp. en Galicia, provincia, obispado y jurisdicción de Lugo. Es una de las que componen la parroquia de Barredo (*Véase*).

**NARAVAL** (SAN SALVADOR DE), Parr. de España, provincia de Asturias, obispado de Oviedo, concejo de Tineo, arciprestazgo de Valdés, arcedianato de Rivadeo; 137 vec., 665 habitantes, incluidos los de las Brañas, 1 iglesia parroquial. Sit. en un valle delicioso y fértil, bañado por un riachuelo en que se crían truchas en abundancia, en la parte mas boreal del concejo y en los confines del de Valdes, en la vertiente de una alta sierra que llaman del Estopo, y que divide á ambos concejos en este punto. Confina por N. con la parroquia de Paredes de Valdés, por S. con Navelgas, por E. con las de Muñalen y Calleras y por O. con Navelgas y Rellanos. Todo su terreno forma como una gran concha rodeada de montes arbolados de hayas, robles y castaños; son notables por su elevación dicha sierra del Estopo al N. y la de Rio Negro al O. En el centro está situado el lugar de Naraval, bastante llano y con buenas tierras labrantías que cultivan los 64 vecinos de que se compone este lugar. Pertenecen á esta feligresía, ademas de los vecinos del lugar principal, 80 pastores ó vaqueros que habitan las alturas de la concha, dispersos en 6 poblaciones que en el país llaman brañas, y son: Businanas, Brañaescarden, Monterizo, Folgüeras del Candañedo, Negro, Silvallana y Brañas. El terr. que ocupan

estos vecinos es á propósito para trigo, centeno y aun maíz; pero sus moradores no cultivan sino patatas y pastos, y se hallan bien con sus vacas, cabras y ovejas, y con sus rocines, que les sirven para el ordinario tráfico con los lugares internos de la prov. El pequeño río que llaman de Naraval nace en lo alto de sus terminos, al O., y atavesán, los corre al E. hasta unirse con el de Navelgas. Dista 12 leguas de Oviedo, 2  $\frac{1}{2}$  de Luarca, 4 de Tineo y 6 de Cangas. Contr. 1,040 rs. 31 mrs.

**NARAVI**, L. de Esp., prov. de Asturias, concejo de Abres; 24 vecinos, 116 habit., parroquia de San Martín de Abres (*Véase*).

**NARAYOLA**, L. E. de España, prov. de Leon, partido de Ponferrada, abadía de Carracedo. A. P., 38 vec., 145 habitantes, 1 parroquia. Situado á 1  $\frac{1}{2}$  legua O. de Ponferrada, lindando con término de Campomaraya, Corullon y Caracedo. Produce granos, legumbres, vino, lino, patatas, castañas, pastos y ganados. Dista 1  $\frac{1}{2}$  leg. de la cab. de partido. Contribuye 1,639 rs. 14 mrs. Derechos enagenados 17,60 rs. 5 mrs.

**NARBAJA**, L. R. de España, provincia de Alava, hermandad de S. Millan, obispado de Calahorra, vicaría de Salvatierra, arciprestazgo de Eguiñaz; 50 vec., 250 hab., 1 parroquia, 3 ermitas; su justicia es la misma de la hermandad, con el alcalde de Salvatierra. Sit. al N. O., como 1 legua de Ordoñana. Confina por E. con Arriola, de la hermandad de Asparrena, por S. con Luzurtaga y Zuazo, mediando los despoblados de Villanueva y Udala, por O. con Heredia, Zuazola, de la hermandad de Barrundia, y Aspuru; por N. con la villa de Oñate y santuario de Ntra. Señora, de Aranzazu. A  $\frac{1}{2}$  cuarto de legua, por N., se ven vestigios de otro despoblado llamado Sastegui, y hasta pocos años ha, se conservó la ermita de Santa Marina, en cuyo circuito habia varios sepulcros. Su iglesia parroquial está edificada sobre las ruinas de una antigua fortaleza, de la que aun se conservan algunos trozos del muro, y un baluarte ó fortín, con sus troneras, en forma de media luna, todo de piedra sillar, con argamasa muy fuerte. A la parte meridional de la iglesia se descubren los cimientos de otra porción de muro con sus fortines, quedando oculto lo demás con la fábrica de la parroquia; inmediato á ésta, por O., hay un castillo que llaman Torre-vieja, por ha-

ber servido en algun tiempo de torre; pero la estrechez de su puerta y otros indicios, manifiestan haber sido castillo. Las ermitas estan situadas, una inmediata al pueblo por N., otra á  $\frac{1}{2}$  cuarto de legua por S., y otra á corta distancia por O. Produce granos de todas clases y legumbres. Hay una fábrica de loza ordinaria y un molino harinero, con monte de haya y roble.

**NARBARTE**, L. de España, provincia de Navarra, cabeza del valle y arciprest. de Bertizarana, merindad, sexto partido y diócesis de Pamplona; 73 vecinos, 371 hab., 1 parroquia. Reside en este pueblo el alcalde común, y hay un molino. Situado en el centro del valle. Corre el río Vidaso, dejando el pueblo á la derecha y lamiendo las paredes de su iglesia. Confronta con Oyeategui, Oteiza, Legasa y Berbiz. Dist. 8 leg. N. de Pamplona.

**NARBONETA**, Aldea S. de España, prov. y partido de Cuenca. Reg. P., 14 vec., 55 habitantes, 1 parroquia. Situada entre dos arroyuelos que desagan en el río Carbriel; lindando con los pueblos de Villora, San Martín de Beniches, Hinarejos y Villarejo. Produce granos, legumbres, pastos y ganados. Dista 11 leguas de la capital. Contribuye 248 rs. 23 mrs. Derec. enag. 95 rs. 7 mrs.

**NARCEA**, Río de España en Asturias, que nace cerca del puerto de Leitariques y baja por los concejos de Cangas y Tineo á meterse en el Nalon, junto al mar, habiendo corrido 15 leguas. Es el mas caudaloso de Asturias, á escepcion del Navia y Nalon. Puede ser este el *Melso* que menciona Estrabon, por las conjeturas del Reverendísimo Flores. Esp. Sag., tomo 15, pag. 47 (*V. el artículo Cangas de Tineo, concejo*).

**NARCUE**, L. de España, provincia de Navarra, valle de Lana, segundo partido de la merindad de Estella, arciprestazgo de la Berrueza, dioc. de Pamplona; 14 vecinos, 75 habitantes, 1 parroquia y 2 ermitas. Situado en terreno llano, arriado á la cordillera de N., y á  $\frac{1}{4}$  de Ulibarri.

**NARDUES ANDURRA**, ó **CABE ARIELZ**, L. de España, provincia de Navarra, valle de Urraul bajo, primer partido de la merindad de Sangüesa, arciprestazgo de Bargoiti, obispado de Pamplona; 8 vecinos, 44 habitantes, 1 parroq. Se gobierna por los diputados nombrados por el valle



y el regidor del pueblo elegido por alternativa de casas. Situado en terreno llano, y confina por E. con Arizel, á distancia de  $\frac{1}{2}$  legua, y á igual distancia por S. con Ripodias, y por O. con Articia. Al N. hay un monte muy elevado y áspero con poca leña. Todo su terreno es árido y seco, y sin mas agua que la de una fuente á manera de pozo, bastante copiosa en todo tiempo. La cosecha se reñuce á trigo, ceb., vino y otros frutos.

**NARDUES CABE ALDUNATE**, L. de España, prov. de Navarra, valle de Urraul bajo, primer partido de la merindad de Sanjüesa, arciprestazgo de Iburgoití, obispado de Pamplona; 22 vec., 113 habitantes, 1 parroquia. Se gobierna por los diputados nombrados por el valle, y los regidores elegidos por turno de casas. Sit. en una cuesta en la falda de un monte, con espesicion al O., y llega hasta Aibar, Aldunate é Izcú. Conf. por E. con Lumbier, distante  $\frac{1}{2}$  leg., camino llano y pasagero de la provincia de Aragón, Sangüesa y otros pueblos. No tiene mas agua que la de una fuente que hay en el centro del lugar. El término es corto, y produce vino, trigo, cebada y otros frutos.

**NAREDO**, L. R. de España, provincia y partido de Leon, concejo de Fenar. A. O., 15 vecinos, 55 habitantes, 1 parroquia. Sit. á orillas del rio Torio; confina con Carmenes, Robledo de la Valdoncina, y término de Pardabe. Produce granos, legumbres y pastos. En este pueb. hay canteras de marmol de mezcla que admiten mejor pulimento que las de Rabanal y Lillo. Dista 4 leguas de la capital. Contribuye con el concejo.

**NAREDO**, Aldea de España, provincia de Asturias, conc. de Cabranes, feligresía de Santa Eulalia (*V. este art.*).

**NARGANES**, L. R. de España, prov. y part. de Santander, valle de Peñamellera, Cueto de abajo. Reg. P., 40 vecinos, 152 hab., 1 parroquia. Su situacion y productos se hallaran en el artic. del valle, con quien contribuye. Dista 33 leguas de Burgos.

**NARILA**, L. R. de España, provincia y arzobispado de Granada, partido de Ujijar. A. P., 126 vecinos, 605 hab., 1 parroquia, 1 pósito. El nombre de este lugar es de origen arábigo: situado en llanura, á la margen de un rio. Produce trigo, maiz, vino y seda. Dista 14 leguas de la capital. Contrib. 2,105 rs. 6 mrs.

**NARLA**, Rio de Esp. en Galicia. (*Véase Naro*).

**NARLA (SAN CIPRIAN DE)**, Feligresía S. de España en Galicia, prov. y obispado de Lugo, jurisd. de Friol. J. O., 12 vecinos, 60 habitantes, 1 parroquia.

**NARLA (SAN PAYO DE)**, Jurisdiccion S. de España en Galicia, provincia y obispado de Lugo. Compuesta de 5 feligresías, á saber: San Martin dos Condes, Santa María de Gia, Santa María de Guimarey, Santa Eulalia de Madeiros y Santa María de Ramelle, en cuyos respectivos articulos puede verse su poblacion, situacion, productos, industria y demas circunstancias. Dista 4 leguas de la capital y 11 de Santiago.

**NARLA (SAN PEDRO DE)**, Jurisdiccion S. de España en Galicia, provincia y obispado de Lugo. Se compone de dos feligresías, á saber: Santa María de Cañlin y San Pedro de Narla, en cuyos respectivos artic. puede verse su poblacion, situac. y productos y demas circunstancias. Dista 4 leguas de la capital y 11 de Santiago.

**NARLA (SAN PEDRO DE)**, Felig. S. de España en Galicia, provincia y obispado de Lugo, cabeza de jurisdiccion de su nombre. J. O., 56 vecinos, 284 habitantes, 1 parroq., que comprende las aldeas Pacios, Iglesia, Todó, Aporréyra, Portela y Montezelo. Contribuye 865 rs. 14 mrs.

**NARON**, Coto. Red. S. de España en Galicia, provincia de Lugo, cabeza de jurisd. del Coto de Naron. J. O., 14 vec., 75 hab., 1 parroquia. Son unas ventas situadas á 4 leguas escasas S. O. de Lugo, en una montaña áspera de mas de 4 leguas de Jarga, y  $1\frac{1}{2}$  de ancha, que produce mucho centeno. Contribuye 430 rs. 13 mrs.

**NARON (SAN JULIAN DE)**, Coto. Red. S. de España en Galicia, prov. de Betanzos, jurisdiccion de su nombre, obispado de Mondoñedo; 100 vecinos, 550 habitantes, 1 parroj., 3 capillas. Sit. en llano, y por la parte del E. le sirve de limite el rio Juvia, con bastante caudal de agua en todas estaciones: por este mismo punto y por el S. confina con el mar. El territorio es abundante de aguas muy buenas, y el clima muy semejante al del Ferrol, de donde solo dista  $\frac{2}{3}$  de leg., y  $4\frac{1}{2}$  de la capital. Sus casas estan bastante separadas unas de otras, y divide su término del de Neda el puente de Juvia, que tiene dos arcos sobre un brazo de mar, y aunque está arruinado el de piedra, se suple provisionalmente con uno de maderas sirviendo para las ciudades de Betanzos,

Lugo y Mondoñedo. Produce toda clase de granos cereales, patatas, legumbres, nabos, pocas frutas y vino, cria y comercio de ganados. Industria: dos fabricas de curtidos de bastante crédito que se hallan en su término, las cuales en épocas florecientes tenia cada una dos maestros y 14 operarios: en el día solo conservan uno y cuatro. Una fabrica real de harina llamada de Lestache, la cual daba abasto al departamento del Ferrol, plaza de la Coruña y poblaciones inmediatas: en el día no está en tanta brillantez. Llegan hasta sus inmediaciones buques de 50 hasta 60 tolenadas, y á los almacenes barcos de cabida de 400 fanegas de peso. Hay tambien una fabrica de teja, baldosas y ladrillo; una de alfarería, dos telares para lienzos, y un molino harinero. Contr. 1,200 reales.

NARON (SANTA MARIA DE), Felig. R. de España en Galicia, provincia y obispado de Lugo, jurisdiccion de Monterroso, sujeta al corregimiento de la jurisdiccion, 41 vec., 202 habitantes, 1 parroquia compuesta de las aldeas Vilar, Valde-Ramos y Vaufoles. Contribuye 474 rs. 14 mrs.

NARVAEZ, Gr. S. de España, provincia de la Mancha, partido y término de Almagro.

NARZANA (SANTA MARIA DE), Parroq. de España, provincia de Asturias, concejo de Sariego, obispado de Oviedo, 1 parroq.; 120 vecinos, 586 habitantes. Consta de las aldeas de Rimada (la), Canal, Castaneda, Barbecho, Mieres y Villar, cuyos vecindarios se verán en sus artículos. Contribuye 562 rs. 24 mrs.

NARRIA, Uno de los barrios comprendidos en la jurisdiccion y poblacion rural de la villa de Oñate (*Véase este art.*), prov. de Guipúzcoa. Tiene 48 vecinos, 261 habit., 1 ermita; y está situada al E. N. E. de la villa.

NAS, L. R. de España, provincia de Cataluña, corregimiento de Puigcerdá (*Véase Santa Eugenia*).

NASARRE, Ald. S. de España, provincia de Aragon, partido de Barbastro, obispado de Huesca. Dista 6 leguas de Barbastro.

NATAHOYO, L. de España, provincia de Asturias, concejo de Gijón, de la parroquia de Tremañes (*V. este art.*), 15 vecinos, 68 habitantes.

NATALLO, L. de España, provincia de Asturias, concejo de Taramundi; 7 vecinos,

32 habitantes, parroquia de San Martín de Taramundi (*Véase*).

NATES y SOSVILLA, L. S. de España, provincia y obispado de Santander, partido de Laredo, junta de Boto. A. O., 40 vec., 154 habitantes, 1 parroquia. Para su situacion y productos (*Véase Secadura*). Confina con Adal y Sosvilla, y está entre los rios Carabion y Treto. Dista 23 leguas de Burgos. Contribuye con la junta.

NAVA, Conc. R. de España, provincia de Asturias. Los vecinos y habitantes de este concejo se espresarán en sus respectivos artículos. Tiene voto entero en la junta general de la provincia, y se gobierna por un ayuntamiento, compuesto de 6 regidores perpetuos, 2 jueces uno noble y otro del estado llano, procurador general, síndico personero, 3 escribanos, y varios oficiales inferiores de justicia, y celebran las juntas en la casa consistorial, existente en la Pola de Nava. Goza del fuero de Benavente. Este concejo estuvo antiguamente incluido en el gobierno milit que se estendia desde Caso hasta Gijón, y cuyos gobernadores espresaban esta dignidad en las confirmaciones de los instrumentos públicos. Oprimidos los naturales por las violencias é injusticias de los poderosos, imploraron la proteccion del monarca de Castilla don Alonso X, el cual, deseando conservarlos en justicia, asegurarlos la libertad civil, y promover la poblacion, les otorgó mercedes, y erigió este distrito en concejo y cuerpo municipal, con sus leyes para gobernarse por sí. Situado á E. N. E., y á 5 leguas comunes de la ciudad de Oviedo. Confina por N. con el concejo de Sariego, y con el de Cabranes, por la parroquia de Fresnedo y coto de Camás; por S. con el de Laviana; por S. O. con el de Bimenes; por E. con el de Piloña, y sus parroquias de Coya y Beloncio; y por O. con el de Bimenes, y el de Siero y su parroquia de Lieres, ocupando un espacio de  $1\frac{1}{2}$  legua comun de Norte á Sur, y  $1\frac{1}{2}$  de E. á O. Pero su verdadera dimension es de  $\frac{3}{4}$  partes de legua cuadradas de á 8,000 varas: hermoso valle, llano, delicioso, fértil y ameno.

Abraza este concejo cuatro parroquias, y son: Nava (San Bartolomé), Cuenya (San Andres), Cecceda (San Miguel), y Priandi (Santo Tomás), en las cuales se incluyen cuatro cotos ó jurisdicciones de señorio particular, á saber: Castañeda, Tresali,

Buyeres y Priandi; comprende tambien los lugares de Cio y Paredes. La Pola de Nava es la capital del concejo. Goza este de muy buen cielo, y se halla vestido de praderas y campiñas siempre verdes, y pobladas de arboles frutales de todas las clases conocidas en Asturias, salvo de limon y naranja. Los altozanos, colinas y montes, con sus castañares, robles, hayas, alisos y fresnos ofrecen sitios sombríos y apacibles, y deleitan en gran manera la vista y el espíritu, así como las cañadas y llanos con sus pumeres, perales, melocotones, paviales, ciruelos, higueras, guindos, cerezos, nogales, avellanos, platanos y saigueros. Está rodeado de sierracillas, y aun de montañas de bastante elevacion; entre estas es célebre el gran monte de Peñamayor, se prolonga desde Piloña y su parroquia de Beloncio, por entre este concejo y los de Laviana y Bimenes, por espacio de  $\frac{1}{2}$  legua de N. á S. y 1 de E. á O., formando cordilleras, y la linea meridional que divide á Nava de Laviana y Bimenes. Su mayor elevacion es al S. de Nava, tan cabal que, cuando el sol se halla sobre este punto, es alli justamente Mediodia en todo tiempo del año. Aunque montañoso, y en parages inaccesibles, con todo eso á trechos está cubierto de hermosas camperas, praderías y yerbas de la mejor calidad, á beneficio de las fuentes perennes y arroyuelos que saltan y serpentean por todas partes. Así es que ofrece pastos tan copiosos que se mantienen aqui mas de 20,000 cabezas de ganado vacuno, caballar, lanar, cabriño y de cerda, para cuya custodia tienen los vecinos de Nava muy buenas casas derramadas por el monte. Tambien es fecundo en yerbas medicinales, maderas, y árboles de todas especies, señaladamente de haya y de roble, de que se ha cortado gran porcion para reales fabricas, como quiera que siempre se hallaron gravísimas dificultades en su estraccion, tanto que fue necesario hacer caminos artificiales. Á trechos tambien se encuentran selvas de arbustos y avellanos silvestres, que proporcionan material oportuno para varios instrumentos rústicos. Abunda la caza de perdices y liebres, ardillas, águilas, buitres y ciuñenas, venados, javalies, osos y lobos. En el término que llaman la Cabornia, de la parroquia de Ceceda, hay un castillo que, á mediados del siglo pasado, fue su situacion monte poblado de roble,

de que se estrajo porcion considerable para el edificio del real hospicio de Oviedo. En el dia es una casería que rinde como 2,000 reales á sus dueños. Tambien se deja ver otro castillo en el coto de Tresali. En los montes de Lieres, término de la mencionada parroquia de Ceceda y confines del concejo de Siero, hay canteras de hermoso jaspe y minas de carbon de piedra, y un mineral del mismo fósil, rico y abundante, en la parroquia de San Bartolomé. Atraviesa el valle de E. á O. un rio que nace en la parroquia de San Bartolomé, junto al lugar de Sierra; y corriendo hasta Ceceda, recibe aqui el rio que llaman de Prada, cuyo origen es en el concejo de Bimenes, y, aunque de corto caudal en su principio, se aumenta considerablemente luego que, en términos de Nava, al S. de la casa de la ferrería, que existen en el sitio de la antigua ferrería de los condes de Nava, y una fabrica que hubo de buenas armas blancas, de que no resta vestigio. Tambien es notable esta fuente por su sensibilidad á las alteraciones del aire atmosférico, las cuales anuncian con un continuado estruendo que, á manera de trueno sordo, se oye por la noche en todo el concejo. Desde aqui corre el rio costeano las faldas de Peñamayor, hasta que, unido con el primero, entra en el conc. de Piloña. Estan poblados de molinos harineros de una y dos ruedas, y abunda en águilas el de Nava, y en buenas truchas el de Ceceda. Á  $\frac{1}{2}$  de leg. de la fuente de Bobia, siguiendo el curso del rio al E., y siete pasos de él se halla la fuente termal, que llaman en el pais *Fuente Santa*, con su arqueta y baños de piedra labrada. La describió el médico Casal en su historia natural y médica del principado de Asturias: »Son sus aguas claras, dice, y puramente tibias en grado remiso. Exhala la fuente un olor fétido, cenagoso-sulfúreo »harto enfadoso, y lo percibe mas el que »dista ocho pasos, poco mas ó menos de »dicha fuente, que el muy vecino á ella. En »las orillas del arroyuelo, por donde corre »el agua, queda una cenicilla blanca como »azufre muy molido. Puesta dentro de la »fuente ó su arroyuelo alguna moneda ó »alhajilla de plata se vuelve en poco tiempo »de color de oro; pero si no se saca luego, se

»muda el dorado semblante en negro feísimo.» Posteriormente se ha averiguado que entran en la constitucion de estas aguas el azogue y materias sulfúreas y calcareas. Es frecuentada de considerable multitud de enfermos en primavera, verano y otoño, por la esperiencia de sus bellos efectos en todo género de enfermedades cutaneas.

La industria á que se dedican los vecinos y habitantes de este concejo es la agricultura, y cogen anualmente en todo el 5,160 fanegas de trigo, 11,820 de maiz, 2,500 de habas, 1,500 de castañas, 500 de avellana, algo de nuez, lino, y cañamo y mucha fruta, especialmente manzana, de que se hace sidra con tanta abundancia que se vende en los parages públicos todo el año, y aun se estrae para Oviedo, Siero, y otros concejos. Poblacion y cosecha extraordinaria si se considera cuan estrecho y reducido es el terr. habitable y susceptible de labor y cultivo. Una gran parte de frutos se despachan en el mercado que se celebra todos los sabados de cada semana en la Plazuela de S. Bartolomé de Nava, al cual concurre bastante gente de los concejos inmediatos. Como quiera, todavia puede mejorarse la agricultura, y recibir aumentos considerables. Se conseguiria este beneficio abonando y calentando las tierras con la cal, que pueden hacer con facilidad con las muchas rozas y abundancia de carbo de piedra que tienen en los mencionados parages. La industria, aunque de poca estension y limitada a objetos toscos, no está del todo abandonada. Hay en Nava una fabrica de ollas de barro de buena calidad, ocupacion que mantiene mas de la mitad de los vecinos, fabricas de lienzo fino, cañamo y sayal. La materia del primer género viene de Castilla, la del segundo se cria en el concejo. Tres fabricas de loza muy decente en el lugar de la Cabaña, distante  $\frac{1}{4}$  de legua de la iglesia de San Bartolomé y otro tanto de Caceda. Tambien hay en este lugar una fabrica de loza ordinaria. Es peculiar de la parroquia de San Bartolomé la fabrica de baños ó arneros para limpiar todo género de granos. Provee á casi todo Asturias de pertigas para varear los árboles frutales y recoger los frutos, y de arcos para pipas, pipotes y toneles, en tanta abundancia que se embarcan muchos anualmente para otras provincias y reinos. Fue natural de este concejo Rici Nuñez de Asturias, ó Rodrigo de Astu-

turias, capitán distinguido que militó al lado del rey S. Fernando, á quien dió el consejo de cómo se tomaria á Sevilla, é hizo, despues el tratado de capitulacion entre el Santo rey y los moros.

NAVA, Arciprestazgo del obispado de Oviedo en España, provincia de Asturias, concejo de su nombre, uno de los comprendidos en el arcedianato de Villaviciosa; abraza las parr. siguientes: Nava (San Bartolomé de), Cuonya (San Andres de), Ceeda (San Miguel de), Priandi (Santo. Tomas de), Suares (Santa Maria de), Bimenes (San Julian de), Viñon (S. Julian de), Cabranes (Santa Eulalia), Torazo (San Martin), Fresno (Sta. Maria de), y Gramedo (San Julian de).

NAVA, L. R. de España, provincia y obispado de Santander, partido de Laredo, junta de Ordunte en el valle de Mena. R. P.; 55 vecinos, 229 habitantes, 1 parr. Dista 21 leg. de Burgos. Contr. con el valle.

NAVA, L. S. de España, provincia de Cataluña, subdelegacion de Berga, corregimiento de Manresa, obispado de Seo de Urgel. A. O., 36 vecinos, 177 habitantes, 1 parroquia. Situado á la inmediacion del rio Tosa, en terreno llano. Confina por E. con Planolas, del corregimiento de Puigcerdá, por S. con Gumbrem, del de Vich, por O. con la Pobra de Lilet y Castellar de Nuch, y por N. con Fornells y Doria. Produce trigo y legumbres. Dista 31 horas de Barcelona y 9 de Berga. Contr. 2,188 rs. 26 maravedises.

NAVA, Granja S. de España, provincia de la Mancha, partido de Infantes, término de Alhambra.

NAVA, Granja S. de España, provincia de la Mancha, partido de Alcaraz, término de la villa de Munera.

NAVA, Rio de Esp. en Asturias, concejo de su nombre, parroquia de San Bartolomé de Nava (*v. Pilonia, concejo*).

NAVA (LA), V. R. de España, provincia y arz. de Sevilla, partido de Aracena. A. O., 84 vecinos, 223 habitantes, 1 parr. Sit. entre cerros calizos, en cuyo término hay algunas minas de oro y plata. Produce poco grano y vino, bastante fruta y patatas. Sus vecinos se sostienen de la corta labor que permite el terreno, y de la cria y guarderia de algun ganado de cerda que mantienen en un monte encinar. Dista 18 leguas de la capital. Contribuye 1,593 rs.

**NAVA (LA)**, L. S. de España, provincia, obisp. y partido de Salamanca, cuarto de la Sierra en el de Miranla. A. P., 66 vecinos, 223 habitantes, 1 parroquia. Sit. en la sierra de Francia. Produce granos y pastos, y sus vecinos fabrican y portean carbon de brezo. Dista 10 leguas S. de la capital y  $2\frac{1}{2}$  N. N. O. de la cabeza de partido. Contr. 1,316 rs. 21 mrs. Derec. enag. 341 rs. 14 mrs.

**NAVA (LA)**, L. de España, provincia y part. de Salamanca, cuarto de San Bartolomé. A. P., 50 vecinos, 194 hab., 1 parr. Su situación y productos se hallaran en el artículo Navalguilla. Dista 16 leguas de la capital.

**NAVA (LA)**, L. Ord. de España, prov. de Estremadura, partido de Mérida, priorato de San Marcos de Leon. A. P., 78 vecinos, 375 habitantes, 1 parroquia, 1 pósito. Situado en el camino real que conduce desde Alburquerque á Mérida; confina con Ribera de Corcho y Ribera de la Cara. Dista 9 leg. de la capital, 3 de la cabeza de part., 8 de Alburquerque, 9 de Cáceres y 52 de Madrid. Contr. 1,645 rs. 13 mrs.

**NAVA (LA)**, Despoblado R. de Esp., provincia de Salamanca, part. de Ciudad-Rodrigo, campo de Yeltes. Dista  $4\frac{1}{2}$  leguas de la cabeza de partido.

**NAVA (POLA DE)**, V. de España, provincia de Asturias, capital del concejo de su nombre, parroquia de Nava (San Bartolomé de) (*V. este art.*). En esta villa se halla la casa consistorial, una escuela de primeras letras y una cátedra de latinidad. Hay fabrica de ollas de barro de buena calidad, ocupacion que mantiene mas de la mitad de los vecinos, fabrica de lienzo fino, cañamo y sayal. Contr. 143 rs. 8 mrs.

**NAVA (SAN BARTOLOMÉ)**, Parroquia de España, provincia de Asturias, concejo y arciprestazgo de este nombre, arcedianato de Villaviciosa, obispado de Oviedo; 680 vecinos, 3,400 habitantes, 1 iglesia matriz situada en el lugar de San Bartolomé, y varias ermitas ó capillas. Ocupa esta feligresía la mayor y mejor parte del concejo. Confina por N. con la de Cuenya y términos de Sariego, por S. con los de las parroquias de Tiraña y el condado de Laviana, por E. con la Ceccda, por S. E. toca con la de Beloncio en Piñona, y por O. con Bimenes y parroquia de Lieres en Siero. Comprende la villa los lugares y aldeas de Nava (Pola de), Castañeda, coto, San Barto-

lomé, Arades, Amongo, Viobes, Villamartin de arriba, Villamartin de abajo, Sierra, Soldano, Quintana, Vieja, Vega, Llames, Gadatilla, Piloneta, Buyeres, coto, Ferreria (la), Tresali, coto, Robledo y Villabona. El coto de Castañeda ó San Bartolomé contiene 561 días de buey, de los cuales 229 son de tierras de labor, 141 de prades de guadaña y 191 de monte y tierra inculta. Espacio de una octava parte de legua cuadrada de a 8,000 varas. Linda por N. con el ponton de la Estrala y el saldo de la agua, siguiendo el arroyo que llaman de la Espineta, por S. y E. con el ponton de Vegadali, Pola de Nava y Casa rectoral, y por O. con la Cueva de Arco y fuente de Villabona. El de Buyeres tiene poco mas de una sexta parte de legua cuadrada; se halla en confines del concejo de Piñona por S. y al E. del coto de Tresali, rodeandolo por los demas puntos la parroquia. El de Tresali al O. del precedente é inmediato al monte de la Trapa, del concejo de Piñona, y ocupa un distrito de cerca de una sexta parte de legua cuadrada; dos terceras partes de él corresponden á la casa de Alvares Nava, y la otra á la casa de Castañon de Nembro, en Aller. Todos estos cotos se hallan comprendidos en el distrito de esta parroquia. Entre todas las capillas ó ermitas se distingue la de Nuestra Señora del Remedio, que se halla cerca de los lugares de Villamartin de arriba y de abajo, sobre un altozano rodeado de hermosas y gran les hayas: en el día 15 de agosto se hace la fiesta principal de Nuestra Señora con gran concurso de pueblo. Es patria de Fernando Alvarez, obispo de Oviedo, en últimos del siglo XII; de Martin Ruiz, obispo de Oporto, á últimos del siglo XIII; de Ordoño Alvarez, cardenal de Roma, obispo Tusculano, en 1278; Gonzalo Pelaez, embajador de don Alonso VII de Castilla al rey de Aragon: fue tan poderoso que llegó á dar celos al rey; Fernando Alvarez de Nava, uno de los asturianos que defendieron á la reina doña Blanca; quedó en rehenes y estuvo en la junta de Tejadillo para aquietar el reino; de Gutierrez Alvarez de las Asturias, que sirvió al rey don Fernando de Aragon y á su hijo don Alonso de Nápoles; y de Suero de Nava, insigne capitán en muchas empresas de don Juan II, y gobernador de Huescar; fue armado caballero de mano del rey.

**NAVA DE AREVALO**, L. R. de Esp., provincia, obispado y partido de Avila, *sexmo* del Acera! A. P., 74 vecinos, 287 habitantes, 1 parroquia, 1 pósito. Situado en terreno llano y muy ligero por corresponder a lo que llaman tierra de pinares, y produce trigo, cebada cent., algarroba, legumbres, vino y pastos. La industria de sus habitantes se reduce a los productos de la madra y leña de los pinares, y a la cria de pavos. La estension de su término es de 2,470 fanegas; 2,200 de tierras cultivadas y 200 de incultas; de las cultivadas 20 de primera suerte destinadas á trigo y cebada, 800 de segunda á centeno y 1,600 de tercera á garroba; fertilidad general 5 por 1; tierras incultivables 200; que se siembran cada año 1,100; que descansan un año 1,100: sembradas en granos 2,200; en legumbres 20; en viñas 400; en pastos naturales 200; en monte alto 500; tierras concejiles 200; baldías 60; repalías 20; cultivadas por sus propietarios 400; por arrendadores 2,020; de mayorazgos cultivadas 1,200; incultas 60; de capellanías cultivadas 100; de comunidades religiosas cultivadas 150. Es pueblo escaso de agua, y para proporcionar la necesaria para el riego hay 40 cigüeñales. Dista 8 leguas de la capital. Contribuye 3,558 rs. 14½ mrs.

**NAVA DE BEJAR (LA)**, L. S. de España, provincia de Salamanca, partido de Bejar, obispado de Plasencia, cuarto del Campo. A. P., 87 vecinos, 341 habitantes, 1 parroquia. Situado en terreno áspero rodeado de peñas, entre las cuales las dos que llaman los Hermanitos se distinguen por su elevacion, y estan entre S. y O. Produce centeno, patatas, garbanos y bellotas. Para su industria (*Véase Cabeza de Bejar, la*). Dista 9 leguas de la capital. Contr. 3,035 rs. 14 mrs. Derec. enag. 419 rs. 30 mrs.

**NAVA DE BUEN PADRE**, Desp. R. de España provincia de Salamanca, part. de Ciudad-Rodrigo, campo de Yeltes. Sit. á 5 leguas de la cabeza de partido, en lo mas aspero de la sierra de Francia; linda con términos de Monsagro y Guadapero. Prod. granos, castañ., nueces y legumbres.

**NAVA (LA) DE JADRAQUE**, L. S. de España, provincia y partido de Guadaluajara, obispado de Sigüenza, tierra de Jadraque. A. P., 60 vecinos, 272 hab., incluso los de Arroyo su anejo, 1 parr. Sit. en terreno alto y escabroso, cercado de cerros

é inmediato al Ocejon. Produce poco trigo y cebada, bastante centeno, patatas y judías; gana lo lanar y cabrio. Dista 6 leguas de la capital. Contr. 475 rs. 30 mrs.

**NAVA (LA) DE RINCON MALILLO**, L. R. de España, provincia y arzobispado de Toledo, partido de Talavera. A. P., 118 vecinos, 470 habitantes, 1 parroquia. Dista 7 leguas de la cabeza de partido. Contribuye 4,609 rs. 10 mrs.

**NAVA DE ROA**, L. S. de España, provincia de Burgos, partido de Aranda de Duero, comunidad y tierra de Roa, obisp. de Osma. A. P., 300 vecinos, 1,251 habit., 1 parroquia, 1 pósito. Situado al E. de una deliciosa vega cultivada de viñedo. Confina con Castrillo de Duero, Veldezte y San Martin de Rubiales, todos en el radio de 1 legua. Produce granos, vino, cáñamo y hortaliza. Industria: fabrica de aguardiente malísimo. Dista 14½ leguas de la capital, 4½ de la cabeza de partido, y desde Quintanilla de abajo hay 7 horas de marcha militar, en cuyo intermedio se encuentran Quintanilla de arriba, Padilla de Duero y Peñafiel. Contr. 11,160 rs. 27 mrs. Derec. enag. 13,559 rs. 10 mrs.

**NAVA DE SAN ISIDRO**, Granja S. de España, provincia de la Mancha, part. y término de Almagro.

**NAVA DE SANTULLAN**, L. S. de España, provincia de Palencia, part. de Carrion. R. P., 8 vecinos, 29 habitantes. Dista 11 leguas de la cabeza de partido.

**NAVA DE SOTRO-VAL (LA)**, L. S. de España, provincia, partido y obispado de Salamanca, cuarto de Rio al Mar. A. P., 40 vecinos, 158 habitantes, 1 parr., 1 pósito. Para su situacion y productos (*V. Penaranda de Bracomonte*). Dista 6 leguas de la capital. Contr. 3,281 rs. 4 mrs.

**NAVA DEL ALMED**, Gr. S. de Esp., provincia de la Mancha, part. de Alcazar, término de Peñas de San Pedro.

**NAVA DEL PILAR**, Gr. S. de Esp., provincia de la Mancha, part. de Alcazar, término de Peñas de San Pedro.

**NAVA (LA) DEL REY**, V. R. de España, provincia y obispado de Valladolid, partido de Medina del Campo. A. M. de primera clase, 1,258 vecinos, 3,771 habit., 1 parroq., 1 pósito, caja de correos, administracion subalterna de loterias, buen caserío, 1 convento de monjas, 1 ermita en una eminencia al O. de la villa, desde la cual se

descubren hasta muy largas distancias, las dilatadas llanuras de Castilla. La iglesia es de fabrica grande de 3 naves, que dividen 5 columnas en cada lado, de un grueso desproporcionado, y tiene una torre de bastante elevacion. Situada en terreno arido, llano en lo general, aunque cortado de trecho en trecho por cuevas y colinas. Es muy escaso de aguas, y hay hacia el N. E. un monte pinar de bastante estension, en el cual se cria bastante gan. lanar y vacuno, como tambien en los pastos de su dilatado término. Produce toda especie de granos, pero el vino, bien conocido en todas partes por sus excelentes calidades, es el ramo principal de la agricultura a que se dedican sus habitantes y al que deben su mayor riqueza. Es patria de don Manuel Salvador Carmona, célebre grabador en dulce. Dist. 8 leguas S. de la capital y 3 O. de la cabeza de partido. Contr. 100,099 rs. 6 mrs. Derechos enagenados 47,722 rs. 16 mrs.

**NAVA DEL REY**, Coto Red. de Esp., provincia de la Mancha, part. de Infantes, término de Torre de Juan Abad.

**NAVA DEL RINCON**, Gr. S. de Esp., provincia de la Mancha, part. de Alcaraz, término de Peñas de San Pedro.

**NAVA DE LA ASUNCION**, V. S. de España, provincia y obispado de Segovia, part. de Coca. A. O., 429 vec., 1,765 hab., 1 parroquia, 1 pósito. Situada en terreno arido, pero con un horizonte muy despejado: sus moradores se dedican con esmero á la agricultura y á la cria de ganado lanar, y de los muchos pinares que hay en su término recogen pez, resina, aguarra y piñones. Dist. 7 leg. de la cap. Contr. 18,928 rs. 33 mrs. Derechos enag. 4,971 rs. 23 mrs.

**NAVA DE LOS CABALLEROS**, L. S. de España, provincia de Valladolid, part. de Rueda del Almirante, obisp. de Leon. A. P., 34 vecinos, 137 habitantes, 1 par. Su situacion y productos se hallaran en el articulo Valdealiso. Dist. 23 leguas de la capital. Contr. 954 rs. 14 mrs.

**NAVA DE LOS OTEROS**, V. S. de España, provincia de Leon, exenta. A. O., 15 vecinos, 59 habitantes, 1 parroquia. Sit. en el camino que conduce desde Mansilla de las Mulas a Quintanilla de los Oteros, lindando con Rebollar, Corvillas y Gusendos de los Oteros. Produce granos, pastos y ganados. Dist. 4  $\frac{1}{2}$  leguas de la cap. Contribuye 461 rs.

**NAVABELLIDA**, Aldea S. de España, provincia de Soria, partido de San Pedro Manrique, obispado de Calahorra, sexmo de Honcala. A. P., 18 vecinos, 90 habitantes, 1 parroquia. Situada en la parte or. de una sierra llamada el Lutero, de don se sale una garganta de agua que pasa por medio del pueblo, y riega un valle hasta que desagua en otro mayor que nace en la sierra de Alba. Produce granos, lentejas, arvejas, yeros, ganado lanar fino, trashumant. y estante (*V. San Pedro Manrique*). Dist. 7 leguas de la capital y 1 de la cabeza de partido. Contr. con el sexmo.

**NAVACARROS**, L. S. de Esp., prov. de Salamanca, partido de Bejar, obispado de Plasencia, cuarto de Valbaneda. A. P., 190 vecinos, 600 habitantes, 1 parroq. que es la matriz de todo el Albaracin, cuya denominacion se da á este pueblo y a los de la Hoya, Vallejera, los dos Palomares, alto y bajo, y la casa del Frail. Situado en la falda N. de la sierra de Bejar, en terr. de buena calidad, que produce granos, muchas legumbres, excelentes frutas y el mejor lino que se conoce en España. Dist. 11 leguas de la capital y 1 de Bejar. Contr. 5,161 reales 30 mrs. Derec. enag. 482 rs. 7 mrs.

**NAVACEPEDA DE CORNEJA**, L. S. de España, provincia, obispado y part. de Avila, sexmo de la Ribera. A. P., 155 vec., 718 habitantes, 1 parroquia. Situado entre unas sierras muy elevadas, circundado de dos arroyos, que el uno baja del puerto de Chia y el otro es el de Serrata: se juntan mas abajo del pueblo, y toman el nombre de Corneja hasta que desagua en el Tormes. Produce toda clase de granos, muchas frutas y pocos granos. Confina con Piedrahita y Villafranca, este á  $\frac{1}{2}$  legua y aquel á 1  $\frac{1}{2}$ . La estension de su término es de 1,000 fanegas; 385 de tierras cultivadas y 615 de incultas; de las cultivadas 80 de primera suerte destinadas á trigo, lino y legumb.; 70 de segunda y 230 de tercera á centeno; fertilidad general 3 por 1; tierras incultivables 615; que se siembran cada año 118; que descansan tiempo vario 236; empleadas en granos 355; en legumbres 30; en primeras materias 4; en pastos naturales 60; tierras concejiles 100; regadías 80; cultivadas por sus propietarios 200; por arrendadores 185; de mayorazgos cultivadas 10; de comunidades religiosas incultas 3. Dist. 8 leg. de la capital. Contr. 4,104 rs.

**NAVACEPEDILLA**, L. S. de España, provincia y partido de Avila, estado de Villafraanca. A. P., 79 vecinos, 3¼ habitantes, 1 parroquia. Produce trigo, lino, legumb., centeno y pastos. Dista 8½ leguas de la capital. Contribuye 3,264 rs. 4 mrs. Derec. enag. 742 rs. 31 mrs.

**NAVACERIAS**, Desp. S. de España, provincia de Soria, partido de Berlanga.

**NAVACERRADA**, V. S. de Esp., prov. y partido de Madrid, arzobispado de Toledo. A. O., 32 vecinos, 125 habit., 1 parr., 1 pósito. Situada entre las sierras que dividen las dos Castillas, al pie del puerto de la Fonfria, a la parte del S., en tierra escabrosa y de pocos frutos, pero tiene buenos pastos para ganado vacuno. El puerto de Navacerrada es uno de los puertos mas altos de España, y está 6,600 pies mas elevado que el nivel del mar. Ind.: comercio de leche y queso. Dista 8½ leguas de la cap., y desde Segovia hay 8 horas de marcha militar, pasando por San Ildefonso, venta de la Zarcilla y Cercedilla. Contribuye 5,565 rs. 16 mrs. Derec. enag. 1,434 rs. 18 mrs.

**NAVACERRADA**, Aldea de España, provincia de la Mancha, part. de Almagro, término de Almodovar. A. P.

**NAVACONCEJO**, Villa R. de España, provincia de Extremadura, part. y obisp. de Plasencia. A. O., 150 vecinos, 662 hab., 1 parroquia, 1 pósito, 1 convento de frailes Franciscos á  $\frac{1}{2}$  legua en un desierto, entre monte de robles y castaños, nombrado Tabladilla. Situada á la falda de dos sierras de 1 legua de subida, las cuales en las alturas producen robles, y á media falda estan las haciendas de viñas y olivos: estas se hallan al S. En la sierra opuesta, en las alturas, hay robles, y mediado de ella empiezan los castañares que producen castañas reboldas y algunas injertas. Próximo al pueblo, á distancia de 10 varas, pasa el rio Jerte abundante de rica pesca. Este pueblo, y los de Cabezuela, Jerte y Tornavacas, componen el valle llamado de Plasencia, todos de la misma situacion y con semejantes productos, que son granos, vino, castañ., cerezas, manzanas y otros arboles frutales. Dista 30 leguas E. de la capital y 5 de la cabeza de partido. Contr. 10,013 rs. 4 mrs.

**NAVADIJOS**, L. S. de España, prov. y part. de Avila, sexmo de la Sierra. A. P., 64 vecinos, 252 habitantes includes los de Garganta del Villar que dista  $\frac{3}{4}$  de hora.

Situado en la carretera que conduce desde Montescáros a Salamanca, por los puertos del Pico y de Chia. Produce granos, ganados y lena. Dista 8 leguas de la capital, y desde Mombeltran hay 8 horas de marcha militar, en cuyo intermedio se encuentran las Cuevas, la venta y ermita de San Pedro Alcántara y la venta del Obispo.

**NAVA EL CARNERO**, V. R. de Esp., provincia y partido de Madrid, arzob. de Toledo. A. M. de primera clase, 800 vec., 3,208 habitantes, 1 parr., 2 erm., 2 hospit., administracion principal de loterias y subalterna de rentas, escuela de primeras letras, de humanidades y tambien de costura para niñas, 1 pósito, caja de correos y casa de postas con 6 caballos. Sus casas en número de 750, son generalmente muy espaciosas, de dos pisos, y entre ellas hay muchas de excelentes proporciones. Situada en terreno despejado, que domina los dos rios Guadarrama y Alberche, y cuya vista se estiende hasta los montes de Toledo y sierras de Guadarrama, en el camino real de Madrid para Extremadura. Dieron principio á la fundacion de este pueblo 3 vecinos de Segovia el año de 1500, en un terr. que se llamaba *la Perdiguera*, distante  $\frac{1}{2}$  de legua del sitio que hoy ocupa la villa. Su término jurisdiccional es sumamente feraz, particularmente para viñedo, donde se crian uvas de muy buen gusto para comidas en fruta, de que traen á Madrid bastante cantidad, y se fabrican ademas de 30 á 40,000 arrobas de vino cada año. Tambien produce trigo, centeno, cebada, garbanzos, toda clase de semillas, poco aceite y frutas. Abundancia de ganado de cerda, que es uno de los ramos de su tráfico, y celebra feria el 8 de setiembre. Dista 5 leguas de la capital, 9 de Toledo y 13 de Segovia. Se cuentan desde Madrid 6½ horas de marcha militar en el itinerario para Extremadura, pasando por Talavera de la Reina: en su intermedio se atraviesa el Manzanares por el puente de Segovia, luego un arroyo por otro puente, despues el rio Guadarrama por el puente del mismo nombre, y ultimamente, otro arroyo por el puente de Alparache, y se encuentran el portazgo de las Ventas de Alcorcon, el pueblo de este nombre á 150 pasos a la izquierda del camino, y el pueblo de Móstoles. Desde Vicálvaro á Nava el Carnero hay 7¾ horas de la misma marcha, en cuyo transito se pasa el arroyo Broñigal



por el puente del Espíritu Santo, y luego se va al puente de Segovia etc. Es patria de Sebastian Muñoz, pintor de habilidad, que floreció en Madrid a fines del siglo XVII. Contr. 74,726 rs. 10 mrs. Derechos enag. 5,273 rs. 24 mrs.

**NAVA EL CUERVO**, Ald. R. de Esp., provincia y obispado y partido de Córdoba. A. P. Su población esta incorporada en la de Fuente Ovejuna.

**NAVA EL MANZANO**, L. S. de Esp., provincia y obispado de Segovia, part. de Cuellar. A. P., 267 vecinos, 1,508 habit., 1 parroquia, mediano caserío. Situado en la carretera que conduce desde Segovia á Valladolid, á  $1\frac{1}{2}$  legua del río Pirón. Confina con Pinarejos y Monzoncillo, de iguales ó semejantes productos, que se reducen á pocos granos, bastante leña y ganados (*P. Arroyo*). Dista 6 leg. de la capital, pasando por Zamarramala, la Venta Nueva, Encinillas, Escarabajosa y Monzoncillo, y desde Cuellar hay  $6\frac{1}{2}$  horas de marcha, por Sancho Muño y Pinarejos. Contribuye 9,795 rs. 17 mrs. Derechos enag. 1,513 rs. 16 mrs.

**NAVA EL MORAL**, L. S. de España, provincia de Salamanca, part. de Bejar, cuato del Campo, obispado de Plasencia. A. P., 40 vecinos, 136 habitantes, 1 parr. Situado á la parte N. de una montaña, en el camino de Bejar á Salamanca. Terr. muy inferior, que produce poquísimos granos y algunas legumb., con pastos para la escasecía de ganado que pueden mantener sus habitantes. Dista 11 leguas de la cap., 1 de Bejar y 1 de Peromingo. Contr. 1,145 reales 20 mrs. Derechos enagenados 165 reales 26 maravedises.

**NAVA EL MORAL** y sus **ALDEAS**, L. R. de España, provincia, obisp. y partido de Avila, sexmo de Santiago. A. P., 337 vecinos, 1,353 habitantes, 1 parroquia que tiene por anejos á San Juan del Molinillo, Navandrial y Moralejos. Sit. en la serranía de Avila, de cuya ciudad dista 4 leguas. La estension de su término es de 6,000 fan.; 3,394 de tierras cultivadas, de las cuales 325 de primera suerte destinadas á trigo; 3,069 de tercera á centeno; fertilidad general 2 por 1; tierras incultas cultivables de tercera clase 3,000; que se siembran cada año 455; que descansan 2 años 2,040; empleadas en granos 3,69; en legumb. 20; en hortalizas y frutas 40; en nabos y patat. 15;

en primeras materias 85; en pastos naturales 200; en artificiales 425; tierras concenjiles 100; baldías 650; regadías 589; cultivadas por sus propietarios 2,428; por arrendadores 400; de mayorazgos cultivadas 87; de capellanías cultivadas 179; de comunidades religiosas cultivadas 44. Contr. 8,973 reales 6 maravedises.

**NAVA EL MORO**, Desp. S. de Esp., provincia y partido de Salamanca, cuarto de Santa Lucía. Situado á orilla del río Aravalle, lindando con Carrera, Lancho-rejo y Naharros. Produce granos y pastos. Dista 13 leguas de la capital.

**NAVA EL PERAL**, L. S. de España, provincia, obispado y partido de Avila, sexmo de la Ribera. A. P., 88 vec., 451 hab., 1 parroquia. Esta sit. cerca del nacimiento del río Tormes, en los confines de este sexmo con el de la Sierra. Confina con términos de Navacepeda, San Bartolomé de Tormes y Zapardiel de la Ribera. Prod. pocos granos, toda clase de ganados y mucha fruta. Tiene por agregados á Hortigosa y San Bartolomé. Dista 8 leg. de la capital. Contr. 4,776 rs. 10 mrs.

**NAVA EL PERAL**, Despoblado R. de España, provincia de Salamanca, partido de Ciudad-Rodrigo, campo de Camaces. Situado á 2 leguas de la cabeza de partido. Conf. con el Moral, la Liseda y Matahijos. Produce granos, legumbres, pastos y ganados.

**NAVA EL PERAL DE PINARES**, V. R. de España, provincia, obispado y part. de Avila, sexmo de Santiago. A. O., 85 vecinos, 334 habitantes, 1 parroquia. Produce trigo, cebada, centeno, garro., frutas y pastos. Situado en la carretera que conduce desde Avila á los límites de Castilla la Nueva; en terreno montuoso y quebrado. Confina con las Navas del Marques. Dista 5 leguas de la capital sin pueblo alguno intermedio. La estension de su término es de 51,292 fanegas; 7,302 de tierras cultivadas, 29,200 de incultas; de las cultivadas 2,437 de primera suerte destinadas á trigo y ceb., 2,500 de segunda á centeno, y 2,300 de tercera á garrobas; fertilidad general 7 por 1; tierras incultas cultivables 29,100; de primera suerte 21,825, de segunda 7,400, de tercera 7,100; incultivables 100; tierras que se siembran cada año 2,704; que descansan 2 años 4,208; en granos 7,312; en hortaliza y frutas 6; en nabos y patatas 12;

en primeras materias 30; y en pastos naturales 14,700; en monte alto 13000; tierras regadías 86; cultivadas por sus propietarios 86; por arrendadores 7,200; de mayorazgos cultivadas 7,200. Es pueblo escaso de agua. Contr. 2,133 rs. 22 mrs. Derechos enagenados 2,944 reales 30  $\frac{1}{2}$  mrs.

**NAVA EL PINO**, L. R. de España, provincia, arzobispado y partido de Toledo. A. P., 147 vecinos, 514 habitantes, 1 parr. Situado en una hondonada entre las sierras de Valdehornos, Tierra los Bueyes, Zaramiel y Hornillo. Produce algun grano y ganado cabrio; tambien caza mayor. Dista 18 leguas de la capital. Contr. 5,433 reales 2 maravedises.

**NAVA EL QUEJIGO**, V. S. de España, provincia y partido de Madrid, arzobisp. de Toledo. A. P., 4 vecinos, 17 habitantes. Situada á orilla del rio Auencia, lindando con términos de Galapagar y del Real Sitio del Escorial. Prod. algun grano, bastante ganado y mucha leña. Dista 7 leguas de la capital. Contr. 4,018 rs. 7 mrs. Derechos enagenados 1205 rs. 12 mrs.

**NAVA EL SAUZ**, L. S. de España, provincia, obispado y part. de Avila, sexmo de la Sierra. A. P., 10 vec., 36 habitantes. Situado á orillas del rio Alberche, lindando con Navarredonda, Navadijos, y Hoyos de Miguel-Muñoz. Produce granos, pastos, ganados y leña. Dista 8 leguas de la capital.

**NAVA EL SAZ**, L. S. de España, provincia de Soria, partido de Enciso, obisp. de Calahorra. A. P., 70 vecinos, 280 habitantes, 1 parroquia filial de las dos matrices de Sta. María y San Pedro de Enciso. Situacion montuosa en sierra muy fria; pocas aguas aunque buenas, con que riegan algunos huertos y cañamars. Produce trigo, cebada, centeno, avena, garbanzos, habas, arbejas, lentejas, alubias, alguna fruta, ganado lanar y cabrio; mucha leña. Ind.: fábrica de lienzos caseros y sayales, en que se ocupan las mugeres. Dista 9 leguas de la cap. y  $\frac{2}{3}$  de Enciso. (*V. el artic. Garranzo*). Contr. 1,665 rs. 33 mrs. Derechos enagenados 167 rs. 24 mrs.

**NAVA ESCURIAL**, L. S. de España, provincia, obispado y part. de Avila, sexmo de lo Llano. A. P., 86 vecinos, 350 habitantes, 1 parroquia. Situado en una gran cuesta intransitable para carruages, con esposicion al N. y dominada por la sierra de Piedrahita; tanto que en invierno no le

da el sol hasta media mañana. Su término que abunda de aguas, de leña, y en que hay canteras de buena piedra para construccion urbana, esta cubierto de nieve por espacio de 2 meses, y produce mucha yerba, todo género de legumbres, frutas y hortaliza, con algun trigo, centeno y lino. Algunos de sus habitantes que viven en la mayor miseria, pasan en el invierno á Estremadura á servir de temporeros. Tiene por barrios al Barrio, Casas del Arcador, Casas de Pedro Gonzalez, Marias, las, y Zapata. Dista 12 leguas de la capital. Contr. 4,805 rs. 8 maravedises.

**NAVA FRIA**, L. R. de España, prov., obispado y partido de Leon, hermandad de la Sobarriba. A. P., 20 vecinos, 80 habitantes, 1 parroquia. Para su situacion y prod. (*V. el art. Sobarriba*). Dista 2 leguas de la capital. Contrib. 243 rs. 30 mrs.

**NAVA FRIA**, L. S. de España, provincia y obispado de Segovia, partido de Pedraza. A. P., 130 vecinos, 602 habitantes, 1 parroquia, 1 posito. Situado á la falda de una sierra y pinar muy agrio, bañado por un rio que sale del mismo puerto; en él se crian abundantes truchas, y da movimiento á varios molinos harineros. Produce cent., patatas y algunas legumbres. Industria: una sierra de agua. Dista  $4\frac{1}{2}$  leguas de la cap. Contr. 5,162 rs. 21 mrs. Derechos enagenados 447 rs. 22 mrs.

**NAVA GALLEGA**, L. R. de España, provincia, part. y obispado de Salamanca, cuarto de Peña de Rey. A. P., 25 vecinos, 87 habitantes, 1 parroquia. Situado en terr. montuoso, lindando con términos de las Veguillas, Membrive, Herreros de Peñacabra, y Segovia del Doctor. Prod. granos, mucha bellota y ganado de cerda. Dista 6 leguas de la capital. Contr. 226 rs. 28 mrs.

**NAVAGOS**, L. R. de España, provincia y arzobispado de Burgos, part. de Castilla la Vieja en Laredo, corregimiento de Villarcayo, merindad de Losa, junta de Oteo. R. P., 14 vecinos, 58 habitantes, 1 parroq. Para su situacion y productos (*V. el articulo de la Junta*). Dista 16  $\frac{1}{2}$  leguas de la capital. Contribuye con la Junta.

**NAVA HERMOSA**, L. R. de España, provincia, arzobispado y partido de Toledo. A. P., 661 vecinos, 2,604 habitantes, 1 parr. Situado en un valle al pie de la sierra Galinda; pasa á distancia de 1 legua el rio Esteva. Confina por el E. con Menasalvas, por O.

con Nava Lucillos, y por N. con San Martín de Montalbán. Industria: 4 telares de tejidos de lana y fábrica de curtidos. Dista 2 leguas de la capital. Contr. 17,041 rs 17 mrs. Derechos enagenados 5,235 rs. 5 mrs.

**NAVA-HERMOSA**, L. S. de España, provincia y part. de Salamanca, obispado de Avila, jurisd. de Miron. A. P., 23 vec., 92 habitantes, 1 parroquia, 1 pósito. Sit. a la falda del Miron con esposicion al S., en terreno de buena calidad Prod. granos, garbanzos y legumbres; tambien se cria ganado vacuno, de cerda y lanar. Industria: fabricas de paño basto. Dista 10 leg. de la capital. Contribuye 321 rs. 16 mrs.

**NAVA-HERMOSA**, Ald. R. de España, provincia y part. de Sevilla. Está agregada a la villa de Galarzo (*Véase*).

**NAVAHOMBELA**, Desp. S. de España, provincia y partido de Avila, Sexmo de Serrezuela. Dista 12 leguas de la capital. Su situacion, poblacion, productos etc. (*V. Armenteros*).

**NAVA HONDILLA**, L. S. de España, provincia, arzobispado y part. de Toledo. A. O., 44 vecinos, 187 habitantes todos labradores y jornaleros, 1 parroquia aneja de Cadalso, en cuyo articulo se hallará su situacion y productos; 1 pósito. Dista 10 leg. de la capital. Contribuye 725 rs. 21 mrs. Derechos enagenados 264 rs. 15 mrs.

**NAVAJUN**, L. S. de España, provincia de Soria, part. de Aguilar. A. P., 59 vec., 295 habitantes, 1 parroquia. Situado al pie de la sierra de Alcarama, cerca del rio Alama, en el camino que conduce desde Almarza a Cervera, lindando con términos de Valdencerrillos y Valdemaderas. Produce trigo, cebada, avena, cañamo, lino, legumbres, hortalizas, miel, cera y ganados. Dista 9 leguas de la capital. Contr. 1,115 rs. 25 maravedises.

**NAVA LA CRUZ**, L. R. de España, provincia, obispado y partido de Avila, Sexmo de Santiago. A. P., 150 vecinos, 700 habitantes, 1 parroquia, 1 pósito. Sit. en pais de serrania, en una hondonada de bastante consideracion, lindando con Navarredondilla, Navaquesera y Hoyoquesero. La estension de su término es de 6,944 fanegas; 160 de tierras cultivadas de tercera clase destinadas a centeno y 40 de incultas; tierras incultas cultivables de tercera clase 40; incultivables 50; que se siembran cada año 66; que descansan 2 años 133; emplea-

das en granos 160; en legumbres 40; en hortaliza y frutas 12; en nabos y patatas 8; en primeras materias 12; en pastos naturales 150; tierras concejiles 8; regadías 160; cultivadas por sus propietarios 200. Dista 7 leguas de la capital. Contribuye 6,552 rs. 10 maravedises.

**NAVA LA FUENTE**, V. R. de España, provincia y part. de Guadalajara. A. O., 49 vecinos, 221 habitantes, 1 parroquia. Dista 6 leguas de la capital. Contr. 1,736 rs. 22 maravedises.

**NAVALAGAMELLA**, V. R. de Esp., provincia y partido de Madrid, arzobispado de Toledo. A. O., 103 vec., 408 habitantes, 1 parroquia, 1 pósito. Situada al pie de las sierras que dividen las dos Castillas, a 2 leg. S. del Escorial; aunque es parte de la serranía tiene en sus campos buenas tierras que producen toda clase de granos y semillas, garbanzos, vino, seda y aceite. Ind.: un molino harinero. Fue pueb. muy rico mientras tuvo fabricas de paño pardo; pero desde que se perdieron se han ido arruinando los edificios y se ha disminuido en dos terceras partes la poblacion. Hay en su término una mina de alcohol. Dista 6  $\frac{3}{4}$  leg. de la capital. Contribuye 7,000 rs.

**NAVA LONQUILLA Y SU ANEJO NAVALGUIJO**, L. S. de España, provincia de Salamanca, obispado de Avila, partido del Barco. A. P., 180 vec., 500 habitantes, 1 parroquia, 1 pósito, y su anejo otro pósito. Situado dentro de un círculo que forman las sierras de Gredos, que se estenden 2 leg. en todas direcciones. Es abundantísimo de aguas, pues tiene siete gargantas que son el depósito de las truchas que vienen a Madrid. Es sitio tan delicioso y tan templado su clima, que, á pesar de estar congelada la nieve lo mas del año en sus cumbres, rara vez cuaja en lo bajo, y eso por poco tiempo. Es tambien tan saludable que solo la vejez acaba con sus naturales y residentes, pudiendo asegurarse que apenas habra en Europa una morada mas ventajosa para la especie humana. No en vano, cuando se trató de construir el sitio de San Ildefonso, fue preferido este entre todos los planes que presentaron los peritos; pero prevaleció la dificultad de la distancia de 36 leguas que hay desde aqui a la corte. A  $\frac{1}{2}$  legua, por la parte del N., hay dos lugares de corta consideracion llamados Tomellas y la Nava, de iguales ó semejantes productos que son

trigo y cebada, centeno y bastante lino, todo de regadío; mucha ganadería de vacas, ovejas y cabras. Dista 14 leg. de la capital.

**NAVALOSA**, L. R. de España, provincia, obispado y partido de Avila, Sexmo de Santiago. A. P., 126 vec., 500 habitantes, 1 parroquia, 1 pósito. Situado á orilla del rio Alberche, lindando con Hoyoquesero, Navatalgordo y Navarenisca. Prod. trigo, lino, centeno, legumbres, frutas y pastos. Dista 7 leguas de la capital. Contr. 1,973 rs. 26½ mrs. La estension de su término es de 5,208 fanegas; 400 de tierras cultivadas y 150 de incultas; de las cultivadas 100 de segunda suerte destinadas á centeno, 300 de tercera á lo mismo; fertilidad general 6 por 1; tierras incultas cultivables de segunda clase 50; incultivables 100; que se siembran cada año 200; que descansan 2 años 200; empleadas en granos 300; en legumbres 50; en hortaliza y frutas 50; en nabos y patatas 25; en primeras materias 25; en pastos naturales 120; tierras concejiles 10; regadías 220; cultivadas por arrendadores 400.

**NAVALUCILLOS DE TALAVERA**, L. R. de España, provincia y arzobispado de Toledo, partido de Talavera. A. P., 200 vecinos, 1,787 hab., 1 parroquia, 1 pósito. Este pueblo y el siguiente estan situados en los montes de Toledo, entre el rio Pusa y el Sedana, que ambos desaguan en el Tajo, lindando con los pueblos de Navalnoral de Pusa y de Toledo, Torrecilla y Espinosa del Rey. Sus productos son los indicados en el artículo Navalnoral de Pusa. Industria: 4 cererías y 4 fabricas de curtidos. Dista 5 leg. de la cabeza de partido. Contribuye 5,425 rs. 23 mrs.

**NAVALUCILLOS DE TOLEDO**, L. R. de España, provincia, arzobispado y part. de Toledo. A. P., 341 vec., 1,104 habitantes, 1 parroquia, 1 pósito. Su situacion y productos son absolutamente iguales á los de Navaluillos de Talavera. Industria: dos lagares de cera y una tenería. Dista 8 leg. de la capital. Contr. 11,408 rs. 17 mrs.

**NAVALUENGA**, L. R. de España, provincia y part. de Avila, Sexmo de Santiago. A. P., 176 vecinos, 695 hab., 1 parroquia, 1 pósito. Situado en la serranía de Avila, á orilla del rio Alberche; conf. con San Juan de la Nava, el Berraco y Burgo-hondo. Dista 5 leg. de la capital. Contr. 6,251 rs. 13 mrs. La estension de su término es de 4,050 fanegas; 1,200 de tierras cultivadas y 2,850 de

incultas; de las cultivadas 200 de primera suerte destinadas á lino, 200 de tercera á trigo; fertilidad general 5 por 1; tierras que se siembran cada año 400; que descansan dos años 800; empleadas en granos 950; en primeras materias 220; en viñas 2; pastos naturales 100; tierras concejiles 40; regadías 200; cultivadas por arrendadores 40; de mayorazgos incultas 29,200; de capellanías cultivadas 18; incultas 12; de comunidades religiosas cultivadas 1.

**NAVALUENGA**, Gr. de España, prov. de la Mancha, part. y término de Alcaráz.

**NAVA MOJADA**, Desp. de España, provincia de Salamanca, exento de la jurisdiccion de partido. Situado al pie de la sierra llana, lindando con Navalguijo, los Guijuelos y Behoyos. Prod. granos, pastos y ganados. Dista 9½ leguas de la capital.

**NAVA MORALES**, L. S. de España, provincia y obisp. de Avila, exento. A. P., 104 vecinos, 413 habitantes, 1 parroquia aneja de Puente del Congosto. Sit. á orillas del Tormes, muy abundante de truchas. Prod. trigo, cebada, centeno, algarroba, garbanzos, frutas, legumb., pastos y toda especie de ganados. En este pueblo se halla el mineral de la Fuente Jerentina, recomendada por Tisot. Dista 12½ leguas de la capital. Contribuye con el Puente.

**NAVAMORCUENDE**, V. S. de Esp., provincia y arzobispado de Toledo, partido de Talavera, obispado de Avila. A. O., 435 vecinos, 1,614 habitantes, 1 parroquia, 1 pósito: es cabeza de marquesado. Situada en terreno llano, pero su jurisd. es aspera y montuosa, á 1 legua de la orilla del Tietar. Prod. mucho ganado, vino, granos, aceite, lino, frutas, seda, y montes de encina y roble. Industria: hilades de seda. Celebra feria el 6 de setiembre. Dista 4 leg. N. de la cabeza de part. Contr. 15,158 rs. 10 mrs. Derec. enag. 3,236 rs. 7 mrs.

**NAVAMUEL**, Ald. R. de España, provincia de Palencia, partido de Reynosa, arzobispado de Burgos. Reg. P., 18 vecinos, 64 habitantes, 1 parroquia. Sit. en el valle de Valderredible; confina por N. con Candenosa, por E. con Rasgada, Acera y Aroca, por S. con Coroneles, y por O. con San Cristóbal del Monte. Produce cebada, centeno, trigo, avena, guijas y yerros: hay montes y matorrales sin producir bellota. Dista 5 leg. de la cabeza de partido. Contribuye con Valderredible (véase).

**NAVAMURES**, Despoblado de España, provincia y partido de Salamanca, cuarto de San Bartolomé. Situado en el ángulo que forma la garganta de Galin-Gomez y el arroyo Caballeros, en su confluencia en el Tormes, lindando con término de los Llaños y Tormellas, y de iguales productos a los de estos últimos. Dista 13 leg. de la capital.

**NAVAPALOS**, L. S. de España, prov. de Soria, part. y obispado de Osma. A. P., 8 vecinos, 40 habitantes, 1 parroquia aneja de Vilde. Situado a la margen del Duero, donde hay un barco bastante capaz para el tránsito. Prod. trigo, cañamo, legumbres y algo de fruta. Confina con los pueblos de Inés, Vilde y Gormaz. Dista 10 leguas de la capital. Contr. 284 rs. 26 mrs. Derechos enagenados 169 rs. 6 mrs.

**NAVAQUÉSERA**, L. R. de España, provincia y partido de Avila, Sexmo de Santiago. A. P., 42 vec., 168 habitantes, 1 parroquia. Situado en terreno quebrado que da vertientes al valle del Alberche; conf. con Nava la Cruz, Navarredondilla y Navatalgordo. Produce centeno, legumbres, frutas y pastos. Dista 7 leguas de la capital. Contribuye 659 rs. 7 mrs. La extensión de su término es de 5,208 fanegas; 130 de tierras cultivadas destinadas á centeno y 20 de incultas; tierras incultas cultivables de tercera clase 20; incultivables 50; que se siembran cada año 50; que descansan dos años 100; empleadas en granos 130; en legumbres 8; en hortaliza y frutas 8; en nabos y patatas 4; en primeras materias 8; en pastos naturales 100; tierras concejiles 30; regadías 120; cultivadas por sus propietarios 150.

**NAVA RAMIRO**, V. S. de Esp., prov., obisp. y partido de Cuenca. A. O., 6 vec., 26 habitantes. Situada en terreno montuoso y elevado, cuyas vertientes por N. y O. van á parar al río Júcar, aunque con distintas direcciones, lindando con los pueblos de Olmeda de las Valeras, Fuentes, Montegudo y Solera. Produce granos y legumb. Dista 4 leguas de la cap. Contr. 200 rs.

**NAVA REDONDA**, L. R. de España, provincia, partido y obisp. de Salamanca, cuarto de Baños. A. P., 91 vec., 356 hab., 1 parroquia, 1 pósito. Situado á 9 leguas de la capital, en terreno montuoso, lindando con término de Barbalos, la Bastida y Aldeanueva de la Sierra. Prod. buenos pastos, trigo, lino y muchas legumbres. Industria:

carboneo. En las inmediaciones de este pueblo se dió una sangrienta batalla entre españoles y franceses, conocida con el nombre de Tamames. Contribuye 1,909 reales 9 maravedises.

**NAVA REDONDA**, L. S. de España, provincia, partido y obisp. de Salamanca, cuarto de Abajo en la jurisdicción de Salvatierra de Tormes. A. P., 29 vec., 155 hab., 1 parroquia, 1 pósito. Sit. en los confines de este cuarto, con el de Arriba y de Peña de Rey, lindando con Frades y Palacios de Salvatierra. Sus productos son los mismos que están indicados en el artículo de Valero. Dista 6 leguas de la capital. Contr. 1,582 rs. 20 maravedises.

**NAVA REDONDA**, L. S. de España, provincia y partido de Guadalajara, tierra de Buitrago. A. P., 45 vecinos, 22 habit., 1 parroquia. Dista 10 leguas de la capital. Contribuye 352 rs. 32 mrs.

**NAVA REDONDA**, L. R. de España, provincia, obisp. y partido de Avila, sexmo de la Sierra. A. P., 209 vecinos, 795 hab., 1 parroquia. Sit. entre el río Alberche y la laguna de Gredos, lindando con Barajas, Nava el Sauz y la Fuente de Tormejón. Prod. granos, pastos y ganados. Dista 8 leg. de la capital. Contribuye 8,119 rs. 17 maravedises.

**NAVA REDONDA**, Aldea S. de Esp., provincia y arzob. de Sevilla, part. de Osuna. A. P., 62 vecinos, 241 habitantes, 1 parr. Situada á orillas del arroyo Aguas Dulces, lindando con Saucejo, Corrales y Jilena. Prod. granos, otras semillas y algua aceite. Dista 15 leguas de la capital.

**NAVA REDONDILLA**, L. R. de Esp., provincia, obisp. y partido de Avila, sexmo de Santiago. A. P., 84 vecinos, 392 habit., 1 parroquia, 1 pósito. Sit. en la serranía de Avila, de donde dista  $4\frac{1}{2}$  leguas, lindando con los pueblos de Sobosancho, Río frío y Navalacruz. De las inmediaciones de este pueblo nacen varios afluentes, de los cuales los de la parte del N. van á parar al río Adaja, y los del S. al río Alberche. En su término se dice que hay minas de cobre. La extensión de su término es de 915 fanegas: 650 de tierras cultivadas y 125 de incultas; de las cultivadas 150 de segunda clase destinadas á verdura; 500 de tercera á centeno y cebada; fertilidad general 5 por 1; tierras incultas cultivables de segunda suerte 20; de tercera 30; tierras incultivables 75; que

se siembran cada año 200; que descansan 2 años 400; empleadas en granos 150; en legumbres 50; en hortaliza y frutas 25; en nabos y patatas 6; en primeras materias 19; pastos naturales 140; tierras concejiles 6; baldíos 145; regadíos 190. Es patria del licenciado don Pedro de la Gasca, virey y presidente del Perú, de resultas de la rebelión de Gonzalo Pizarro, a quien mandó cortar la cabeza; fundó la ciudad de la Paz, y posteriormente obispo de Palencia y de Sigüenza. Escribió la *Historia del Perú*. Contribuye 3,303 rs. 16 mrs.

**NAVA REVISCA**, L. R. de Esp., prov., obisp. y part. de Avila, sexmo de Santiago. A. P., 154 vecinos, 602 habitantes, 1 parr., 1 pósito. Situado en la serranía de Avila con vertientes al río Alberche, lindando con Serranillo y Navalosa. La extensión de su término es de 4,050 fanegas: 432 de tierras cultivadas; 3,618 de incultas; de las cultivadas 200 de primera suerte destinadas a lino y trigo; 342 de tercera a centeno; fertilidad general 7 por 1; tierras que se siembran cada año 144; que descansan dos años 184; empleadas en granos 312; en legumbres 12; en primeras materias 40; en pastos artificiales 400; tierras concejiles 8; regadíos 452; cultivadas por sus propietarios 160; por arrendadores 36. Industria: fabrica de paños. Dista 7 leguas de la capital. Contr. 3,220 rs. 27 maravedises.

**NAVASECA**, Granja S. de Esp., prov. de la Mancha, partido de Almagro, término de Manzanares.

**NAVASEQUILLA**, L. S. de Esp., prov. de Avila, partido de Piedrahita, sexmo de la Ribera. A. P. Situado sobre una altura cerca del nacimiento del río Tormes, lindando con Hortigosa y Horcajo de la Ribera. Produce pocos granos, fruta, pastos y ganados.

**NAVA TEJARES**, L. S. de Esp., prov. de Salamanca, partido del Barco, obisp. de Avila. A. O., 74 vecinos, 317 habitantes, 1 parroquia. Tiene por barrios a las Cabezas altas y Cabezas bajas. Situado en la falda de una colina, con esposicion al N., á orillas del Tormes y á  $\frac{1}{2}$  legua del Barco de Avila. Produce centeno, cebada, patatas, lino y judias. Dista 12 leguas de la capital.

**NAVA TEJERA**, L. R. de Esp., prov. y partido de Leon, hermandad de las Regueras. A. P., 42 vecinos, 161 habitantes, 1 parroquia. Situado cerca del río Torio, en

enyo intermedio pasa el camino real que desde Leon conduce á Cervera, lindando con Villamodros y Villa Obispo. Produce granos, legumbres, lino y ganados. Dista  $\frac{3}{2}$  legua de la capital. Contribuye con la hermandad.

**NAVATRAPENA**, Aldea S. de España, provincia y arzob. de Toledo, partido de Talavera. A. O., 40 vecinos, 120 habitantes; es aneja de Carrascalejo. Situada entre dos sierras, en terreno pedregoso, y pasa por él el camino que va a Guadalupe. Produce granos, madroños y cria de ganado cabrio.

**NAVAIN**, Despoblado de España, prov. de Aragon, partido y obisp. de Barbastro. Dista 1 legua de esta ciudad.

**NAVAJAS**, L. S. de Esp., provincia y partido de Valencia, obispado de Segorbe. A. O., 233 vecinos, 950 habitantes, 1 parr., 1 pósito. Situado en la ribera, á la derecha del río Palancia. Su término es muy corto, pues solamente tiene 360 hanegadas de huerta y algunos campos de secano. A  $\frac{1}{2}$  de legua del lugar nacen aguas saludables de una Peña cóncava, situada á la izquierda del río y á muy pocas varas de distancia; son cristalinas, gratas al paladar y sin olor alguno. La Peña es parte de mármol negro y parte gredoso-caliza con cristales. Ademas de la fuente medicinal hay otras tres principales llamadas del Nogal ó Teja, de la Peña y del pueblo, situadas todas á la derecha del río. Produce aceite, seda, trigo y maiz. Dista 8  $\frac{1}{2}$  leguas de la capital. Contr. 4,699 reales.

**NAVAJEDA**, L. R. de Esp., provincia, obisp. y partido de Santander, merindad de Trasmiera, junta de Cudeyo. Proc. P., 141 vecinos, 569 habitantes, 1 parroquia. Dista 28 leguas de Burgos. Contribuye con la junta.

**NAVAL**, V. S. de España, provincia de Aragon, partido y obispado de Barbastro. A. O., 379 vecinos, 1,525 habitantes, una parroquia. Para su situacion y productos (*Véase el artículo Mipanas*). Dista 3 leguas de Barbastro. Contribuye 24,610 rs. 24 maravedises.

**NAVAL**, Aldea Ecl. de Esp. en Galicia, provincia y arzob. de Santiago, jurisdiccion de Noya. Esta aldea compone parte de la feligresía de Camboño (*Véase*).

**NAVAL**, Barrio de España, provincia de Santander, partido de Laredo (*Véase Liendo*).

**NAVALCABALLO**, L. R. de España, provincia y partido de Soria, obispado de Osma. sexmo de Luvia. A. P., 37 vecinos, 247 habitantes, 1 parroquia. Situada en una llanura, con esposicion al S., cercada de un monte de roble y bañado por el rio Verde. Confina con los pueblos de Camparañon, Villarejo, Sinobas y Zana y las Cuevas. Prod. todos los frutos comunes de la agricultura. Dista 2 leguas de la capital. Contribuye 559 rs. 14 mrs.

**NAVALCAN**, V. S. de España, provincia de Toledo, partido de Talavera, obisp. de Avila. A. O., 315 vecinos, 1,138 habitantes, 1 parroquia. Situada en un corto valle ó cañada, rodeada de pequeños cerros por E. O. y N. Tiene piso llano hácia el S., camino de Talavera, donde se cruzan varios arroyos vadeables y peligrosos en invierno. Al N. está el rio Tietar; pais quebrado y montuoso. Conf. con Parrillas y Guadierbas altas y bajas. Produce bellota, trigo y centeno, ganados, miel y se.la. (*V. Veleda*). Se dice que hay en su término minas de plata. Dista 4 leg. de la cabeza de partido, 1 de Guadierbas y  $\frac{1}{2}$  de Parrillas. Contribuye 9,654 rs. 21  $\frac{1}{2}$  mrs. Derechos enagenados 3,593 reales 26  $\frac{1}{2}$  mrs.

**NAVALEÑO**, L. S. de España, provincia de Soria, obispado de Osma, Exento, A. P., 66 vecinos, 215 habitantes, 1 parr. Situado entre montes de pinares que lo rodean por todas partes, no lejos del rio Hebrillos que corre por su E. Confina por N. con Cañicosa, por O. con S. Leonardo, y por S. con Casarejos y Vadillo. (*V. Osma, obispado*). Dista 9 leguas de la capital. Contribuye 1,760 rs. 3 mrs.

**NAVALES**, L. S. de España, provincia partido y obispado de Salamanca, cuarto de Cantalberque. A. P., 45 vecinos, 158 hab., 1 parroquia. Dista 5 leguas de la capital. Contribuye 1,970 rs. 10 mrs.

**NAVALGUYAS**, L. de España, prov. de Asturias, concejo de Castropol; 4 vec., 19 habitantes, parroquia de San Esteban de Pianton (*Véase*).

**NAVALILLA**, L. R. de España, prov. y obispado de Segovia, partido de Sepúlveda. A. P., 101 vecinos, 370 habitantes, 1 parroquia, un convento de frailes Franciscos, llamado de los Angeles, a distancia de 1 legua, el cual está situado entre peñas altísimas, a cuyo pie pasa el rio Duraton, cuyas aguas riegan su huerta por medio de

una azua ó noria, á quien dan movimiento ellas mismas. Confina por E. con Carracal del Rio, valle de Tabladillo y el Burgo-Millodo, por S. con Cantalejo, Sepulcero, Fuente-rebollo, por O. con Torrecilla y Fuente el Olmo, y por N. con San Miguel de Bernuy y Cobos. Todos en el radio de 1 legua; de la misma situacion y productos. El pueb. está fundado en una hermosa llanura, cercada de pinares. Produce en un quinquenio 4,500 fanegas de todo grano, 370 corderos de cria y 100 arrobas de lana. Industria: fabrica de tablazon. Dista 9 leg. de la capital, 3 de la cabeza de partido, 2 de Fuentiducña, y 4 de Turegano. Contribuye 1,395 rs. 1 mr.

**NAVALILLA**, Coto Red. S. de España, provincia de Segovia, partido de Sepúlveda, ochavo de Pedrizas, jurisdiccion del lugar de Navalilla.

**NAVALIN**, L. de España, provincia de Asturias, concejo de Castropol; 6 vecinos, 29 habitantes, parroquia de San Salvador de Tol (*Véase*).

**NAVALIN**, Ald. de España, provincia de Asturias, concejo de Siero, parroquia de Felechos (*V. este art.*).

**NAVALMORAL**, V. R. de España, provincia de Extremadura, partido y obispado de Plasencia. A. O., 619 vecinos, 2,998 habitantes, 1 parroquia, 1 pósito, 274 casas de morada, muchas en muy mal estado y solos 9 edificios de alguna capacidad, casa de postas con 6 caballos. Situada en la carretera que desde Talavera la Reina pasa á Trujillo, por Almaraz y Jaraicejo, de donde dista 7  $\frac{1}{2}$  hor. de camino militar, encuyo tránsito se pasan las casas del Puerto, donde hay parada de postas con 6 caballos, cerca del camino, y la villa de Almaraz, y se atraviesa el Tajo por barca, por hallarse roto el puente. Los habitantes de este pueb. son los mas diestros é inteligentes en el corte de los pinares que hay en la margen S. del rio Tietar, que surten de maderas á toda esta parte de Extremadura. Dista 31 leg. E. de la capital, 10 S. E. de la cabeza de part. Contribuye 33,728 rs. 17 mrs. Derec. enagenados 393 rs. 5 mrs.

**NAVALMORAL DE TOLEDO**, L. R. de España, provincia, arzobispado y part. de Toledo. A. P., 228 vecinos, 851 hab., 1 parroquia, 1 pósito. A este lugar le separa de Navalmoral de Pusa un arroyuelo, donde terminan los montes de Toledo y el part.

de Talavera. Situado entre los rios Sedana y Pusa, en el desenso de una serrezuela que tiene entre E. y S., y por consiguiente mira hacia el N.O. En el arroyo que llaman Dicedena habia 26 batanes de los mejores que se conocian en la rivera del Tajo. Para sus productos y demas véase á *Navalmoral de Pusa*, con quien confina. Hay minas de arsénico mineral en términos de este lugar. Industria: fabrica de estameñas y algunos picotes de inferior calidad, y alfarerías. Distá 10 leguas de la capital. Contribuye 9,643 rs. 6 mis. Derechos enagenados 805 rs. 27 mrs.

**NAVALMORAL DE PUSA**, V. S. de España, provincia, arzobispado y partido de Toledo. A. M. de primera clase y dos ordinarios, 489 vecinos, 1,715 habitantes, 2 parroquias, 1 pósito, 1 convento de Capuchinos. Esta poblacion se compone de esta villa y del lugar de Navalmoral de Toledo. Aquella y los pueblos de Santa Ana, San Martin de Pusa y Malmica formaban el señorío de este nombre. Es uno de los de los *Montes de Toledo*, gobernados por un juez que se llama Fiel del juzgado, el cual en sus mandamientos no da otro tratamiento á los alcaldes que el de alguaciles. Divide á los dos pueblos un arroyuelo, en donde terminan los dichos *Montes de Toledo* y partido de Talavera. Corre de S. á N., y es de notar, que naciendo entre las casas, es tan abundante en el otoño seco, como en la primavera húmeda. Produce aceite, vino, trigo, cebada, algunos garbanzos, cabras y ovejas. Industria: fabrica de estameñas ordinarias, frisas, picote ó sayal, cantaros y cantarillas coloradas; fabrica de vidriado y hornos de teja y ladrillo. Entre todos los tratantes en lana podran fabricar 1,500 arrobas. Distá 11 leguas de la capital. Contribuye 14,286 rs. 23 mrs. Derechos enagenados 5,282 rs. 22 mrs.

**NAVALMORALEJO**, L. R. de España, provincia y arzobispado de Toledo, partido de Talavera. A. P., 45 vecinos, 253 hab., 1 parroquia. Produce trigo, cebada, cent., algun aceite y garbanzos; ganado vacuno, lanar, cabrio y de cerda. Tiene molinos harineros y de aceite. Situado en el suave declive de un pequeño cerro, y es en todo semejante al pueblo de la Estrella. En su término no se halla el despoblado de Fuente Lápido, próximo á la ciudad morisca llamada Vasco, de cuyos edificios se conservan

muchas ruinas. Distá 7 leguas de la cabeza de partido. Contribuye 2,478 rs. 8 mrs.

**NAVALON**, Aldea R. de España, prov. obisp. y part. de Cuenca Reg. P., 93 vec., 345 habitantes, 1 parroquia, 1 pósito. El nombre de esta aldea es de origen arábigo. Su situacion y productos son los que estan indicados en el artículo Javaga (*Véase*). Distá 2 leg. de la capital. Contr. 2,532 rs. 25 maravedises.

**NAVALPERAL DEL CAMPO**, Desp. R. de España, provincia y part. de Avila, sexmo de Orbita. A. P. Distá 8½ leguas de la capital.

**NAVALPOTRO**, L. S. de Esp. prov. de Guadalajara, partido y obisp. de Sigüenza, tierra del ducado de Medinaceli. A. P., 39 vecinos, 173 habitantes, 1 parroquia. Sit. en una alturita con exposicion al S. Tiene buenos prados y arboledas; abunda de caza y toda especie de ganados (*Véase Torre-cuadrada de Valles*). Produce granos, garbanzos, yeros, patatas, alubias, cáñamo y hortaliza. Industria: carboneo. Distá 5 leg. de la cab. de part. Contr. con Medinaceli.

**NAVALVILLAR DE IBOR**, L. R. de España, provincia y arzobispado de Toledo, part. de Talavera. A. P., 168 vec., 596 hab., 1 parroquia. Situado en un valle de terreno áspero. Pasan á sus inmediaciones los rios Ibor y Vieja. A distancia de ¼ de leg. estan las sierras de Vieja y Collado Rubio; las primeras estan á la parte occidental y las otras á la oriental. Distá 13 leguas de la cab. de partido. Contribuye 3,472 rs. 25 mrs.

**NAVALVILLAR DE PELA**, L. de España, provincia de Estremadura, partido de Trujillo, obispado de Plasencia. A. P., 512 vec., 2,388 habitantes, 1 parr. 1 pósito. Situado en la falda N. de las sierras de su nombre, con buenas aguas y clima, cercado de tierras de labor, olivares y viñas en la parte de la sierra, y en todo lo demas monte bajo. En la dicha sierra hay piedras sanguinas y una especie de tierra agra que reduce refregandola entre las manos. Es una bleada ó mineral muerto, de hierro refractario de que nada se puede sacar. Distá 23 leguas de la cap. y 10 S. E. de la cabeza de partido Contr. 13,800 rs. 5 mrs.

**NAVALLA**, Al. R. de Esp. en Galicia, provincia de Mondoñedo, jurisdiccion de Miranda, obispado de Oviedo. Es una de las que componen la feligresia de Villar-mide, San Salvador de, (*Véase*). (227)



**NAVALLO**, Aldea S. de España en Galicia, prov. y obispado de Lugo, jurisd. de Deza. Es una de las que componen la parroquia de San Pedro de Gesta (*Véase*).

**NAVALLO**, Ald. S. de Esp. en Galicia, provincia de Lugo, jurisdicción de Buron, obispado de Oviedo, y una de las que componen la parroquia de San Bartolomé de Monteseiro (*Véase*).

**NAVALLO**, Ald. S. de Esp. en Galicia, provincia de Lugo, jurisdicción de Chantada. Es una de las que componen la parr. de Nogueira de Miño (*Véase*).

**NAVALLOS**, Ald. R. Ab. y S. de Esp., en Galicia, provincia y obispado de Lugo, jurisdicción de Brollon. Es una de las que componen la parroquia de Santa María de Ousele (*Véase*).

**NAVALLOS (SAN PEDRO DE)**, Felig. Ab. de España en Galicia, provincia obisp. y jurisdicción de Lugo. Merino; 21 vecinos, 103 habitantes, 1 parroquia que se compone de las aldeas de Pazios é Iglesia. Casa de postas con 4 caballos. Su situación y productos se hallarán en el artículo Francos, San Salvador, (*Véase*). Contribuye 229 rs. 30 maravedises.

**NAVAON**, Río de Portugal; fórmase de varios manantiales que bajan de las sierras de Alqueidaon y Albayacere, cerca de la boca del río Pías, baja de N. á S. el brazo principal del Navaon, que nace en la fuente de Agroal; otro, llamado Berelga, le entra por el O., como una legua mas arriba de Thomar, y otro le viene de la villa de Albayacere, con el nombre de Ribera-da-Marta. Desde Thomar se inclina este río al S. E. para entrar en el Cecere, y ya unidos y abundantes de aguas entran suavemente en el Tajo, al O. y al mismo pie de la villa de Puñete, donde se pasa por barca, pues la poca firmeza de su suelo arenoso y la rapidez de sus aguas en invierno no permiten puente; pero los tienen mas arriba uno y otro río: el Cecere, el de Cabri entre los Pedregonos, y el Navaon, el de Tomar. En las cabeceras de este río habia antiguamente fábrica de hierro para pertrechos militares; pero ya hace tiempo que no se trabaja en ella. En las 2 leguas que median entre Puñete y Abrantes solo hay dos pequeños rios que cortan el camino y se pierden en el Tajo; el uno se llama da Mora y el otro Abrancalla; éste rodea aquella villa por N. y O., y se junta con aquel río  $\frac{1}{2}$  legua mas abajo,

regando con sus aguas muchas huertas y quintas que pueblan un delicioso valle. Ya desde Abrantes para arriba son tierras mas montuosas y quebradas, y los arroyos y rios mas abundantes y frecuentes. El primero que se halla es uno de poco caudal llamado da Vida, que nace en la sierra de la Almenbra.

**NAVARDUN**, L. R. de España, prov. de Aragon, partido de Cinco-Villas, obisp. de Jaca. A. P., 55 vecinos, 219 habitantes, 1 parroquia. Situado en el declive de una Colina á orilla del río Onsella (*V. Gordun*). Produce granos, hortalizas y ganados y confina con los pueblos de Urries, Undues de Lerda y Gordun é Isuerca. Dista 1 legua de Sos. Contribuye 2,013 rs. 20 mrs.

**NAVARES DE AYUSO**, L. R. de Esp., provincia y obispado de Segovia, partido de Sepúlveda. A. P., 47 vecinos, 230 habit., 1 parroquia. Su situación y productos se hallaran en el artículo Navares de enmedio. Dista 11 leguas de la capital. Contr. 835 rs. 12 maravedises.

**NAVARES DE EN MEDIO**, V. R. de España, provincia y obispado de Segovia, partido de Sepúlveda. A. O., 170 vecinos, 849 habitantes, 1 parroquia, 1 pósito. Este pueblo y los de Navares de Ayuso, con quien confina por E.; Navares de las Cuevas, que está al O.; Uruña, Ciruelos, Castro Serracin, Castrojimenó, el Valle, Barbolla, Boceguillas, Gragera, Aldeonte y Fresnillo de la Fuente, que estan al N., estan bien situados, aunque su terreno es en general áspero y está regado por varios arroyuelos que dan movimiento á sus molinos, y sus productos se reducen á granos, patatas, legumbres y ganado vacuno y lanar; su industria no pasa de algunos telares caseros para el consumo del pais. Dista 11 leguas de la capital. Contribuye 5,071 rs. 3 mrs.

**NAVARES DE LAS CUEVAS**, V. S. de España, provincia de Burgos, partido de Aranda de Duero, comunidad y tierra de Ayllon. A. O., 79 vecinos, 319 habitantes, 1 parroquia. Su situación y productos se hallarán en el art. Navares de enmedio. Dista 20 leguas de la capital y 11 de Segovia. Contribuye 4,462 rs. 11 mrs.

**NAVAREIDAS**, V. de España, provincia de Alava, hermandad de la Guardia, en la Rioja Alevesa, obispado de Calahorra, su vicaría y aciprestazgo de La Guardia. 60 vec., 299 habitantes, 1 parroquia, dos

ermitas y maestro de primeras letras. Se gobierna por un alcalde ordinario, dos Reg. procurador síndico gen., dos diputados del comun, alcalde de hermandad y alguacil, que se eligen el primer día del año. Situada al S. de la gran Sierra que divide aquel distrito del resto de la prov. de Alava. Confina por N. con la villa de Leza, por S. con la del Ciego, por E. con jurisd. de la Guardia de quien dista 1 legua, y fue antiguamente su aldea; y por O. con Villanueva y Samaniego. La iglesia parroquial, situada en medio de los 2 barrios llamados de arriba y de abajo, de que consta la poblacion, es de buena fabrica y toda de piedra silleria. Los vecinos se ejercitan únicamente en cultivar sus tierras que son muy buenas, y les producen regularmente cada año trigo y ceb., vino clarete y algun aceite; hay ovejas y carneros, principalmente para los abonos, y el ganado necesario para la agricultura: el sobrante de una fuente de buena agua y 2 arroyos que bajan desde la sierra, riegan sus huertas, en que cogen las suficientes legumbres y hortaliza para su consumo.

NAVARNIZ, Anteq. de España, señorío de Vizcaya, merindad de Busturia. 123 vecinos, 564 habitantes, 2 parr., 3 ermitas. Situada en una ladera entre el cerro de Ilunzar y el monte de Gaziouru. Conf. por N. y O. con Guizaburnaga y Murelaga, por E. y S. con Cortezubi; y pasa por ella un arroyo que va á incorporarse con el rio de Lequeitio, cerca de Murelaga, sobre el cual tiene 5 molinos. Ocupa el vigésimo asiento en las juntas generales de Guernica.

NAVARZATU, Caserío de España, provincia de Navarra, valle de Roncal. Situado á  $\frac{2}{3}$  legua de la villa de Ronceval, entre E. y S., frente á una sierra del mismo nombre que el caserío. Tiene una antigua iglesia dedicada á San Sebastian; y de la cual es cura el abad de la villa de Ronceval.

NAVARRA, Prov. de España, con título de Reino. Consta de 17 partidos divididos en 74 merindades, valles y cendeas; con 9 ciudades, 145 villas, 675 lugares, 7 granjas, 13 despoblados, 38,289 casas útiles y 2,888 derruidas.

Esta provincia estuvo bajo la dominacion y gobierno de sus antiguos reyes, por una sucesion continua desde el siglo VIII, despues de la irrupcion de los moros, hasta que por conquista y capitulacion se unió a la corona en el reinado de Fernando el Ca-

tólico, y por sucesion á Castilla, en su hija Doña Juana.

Han sido varios sus límites por todas partes segun el poder y enlaces de sus reyes naturales; pero tratando de la Navarra, segun actualmente corresponde á España, y convenios hechos con la Francia por los años de 89 al 92, en que comisarios y brigadas de ingenieros de ambas naciones marcaron en el terreno las pertenencias de ambas por aquella parte, las fronteras de Navarra en el día son en esta forma: por el N. la sirve de límite la Francia; por el E. la provincia de Aragon; al S. Castilla la Vieja, y al O. Alava y Guipúzcoa.

La frontera con Francia, contada desde el puerto de Añia ó lim. de Aragon hasta la montaña y ermita de Larumbe, tiene por el aire, de cumbre á cumbre, unas 12 leguas.

La gran cordillera de los Pirineos forma la frontera de esta provincia en casi toda su estension. Desde el confin con Aragon hasta pasar el puerto de Roncesvalles ó el collado de Ibañeta, corre casi constantemente de E. á O.; allí hace una pequeña inflexion hácia el S., y sigue su primitiva direccion por las montañas de Euruchespile y Viscalori, por delante de la fabrica de Egui; poco mas arriba de este punto, se divide la cordillera en dos ramos principales, el mas al N. (que en gran parte coincide con la línea divisoria) toma esta direccion, pasa por las peñas de Arguinza, montes de Urrisea, Auza y Sanz; allí gira al O. por los de Meaka, Garromendi, Anzabal y Alcorauz, retrocede al S. hasta el monte Achola de donde vuelve á O., y continúa con inflexiones cortas por las Palomeras de Echalar, monte de Laviaga y Larumbe, se inclina al S. hasta el de Zigaraga ó Comisari, vuelve al O. al acabar la frontera de Navarra, y sigue á terminarse en el Océano, por la loma de la Cruz, dentro de Francia.

El segundo ramo en que se dividieron los Pirineos, no lejos del frente de Egui, sigue al O. con alguna inclinacion al S., por los mont. de Artesiaga, Velate y Doña María, hasta los de Uvisi y Gorriti: allí se divide en otros dos brazos considerables; el mas exterior toma la direccion casi al N.; pasa por los montes de Guizqueta, Maya, peñas de Jeloaga, ya en Guipúzcoa; y por medio de unas lomas se enlaza con las montañas de Jaitzquivel que las terminan el Océano

y los puertos de Fuenterrabia y Pasages, como se ha dicho en la descripción de Guipúzcoa.

El segundo brazo ó ramo de esta nueva division de la cordillera se dirige al S. E. por encima de Lecumberri; pasa por las montañas de Aravar y S. Adrian, término de Navarra; se inclina al O. por las de Salinas, límite de Alava y Guipúzcoa; sigue á las de Altuve, peñas de Gorvea y Orduña, de donde va enlazada por las encartaciones á las de Santander y Asturias, siguiendo la costa de Galicia.

De estas grandes y primordiales cordilleras se desprenden otros ramos de mayor ó menor consideracion, según sus elevaciones y la importancia de los valles que comprenden, y los pasos que ellos forman ó facilitan; de manera que la Navarra, mirada en su total, forma una figura de tres planes inclinados hacia su centro, y que todos van hácia el Ebro, donde rinden las aguas que nacen en las montañas y bañan aquel suelo; pues los Pirineos al N., la cordillera que la separa de Guipúzcoa y Alava al O., y la incompleta que la divide de Aragon al E., tienen sus respectivos bancos ó estribos, y valles que, en general, siguen como hácia Pamplona y Tafalla; salen á los parages mas llanos de aquella superficie ó suelo, y continúa el terreno con inclinaciones mas ó menos iguales y sensibles, hasta que terminan en el Ebro por la parte del S.

Se observa constantemente en la naturaleza que las gargantas ó pasos principales de las grandes cordilleras siguen comunmente el curso opuesto de las aguas, ó direccion de los grandes valles; suben con estos hasta el nacimiento de aquellas, y continúan hasta las cimas, ó á las aristas que se hacen por las vertientes contrarias, en donde regularmente se forman los collados que suelen ser la línea de demarcacion de los límites respectivos.

Todas las fronteras ó términos esenciales de esta provincia son de difícil acceso: el Ebro por Castilla casi sin vados practicable, particularmente al paso de Frenes, y con solo los 3 puentes de Logroño, Lodosa y Tudela: el conf. con Aragon, que es en la mayor parte de su estension, tan montuoso como el de la parte de Guipúzcoa, y aun de mayor aspereza y dificultad por la espesura de sus bosques: el de Guipúzcoa queda ya manifiesto; y el de la parte de Francia es

mas que todos, por la mayor elevacion y base de la cordillera, que ciñe a determinados y precisos pasos, casi todos malos. La parte comprendida entre Orbaiceta y Egui es de las de mas facil acceso.

Siguiendo el mismo método que en la descripción de Guipúzcoa, daremos una ligera noticia de la frontera de Francia con Navarra, dejando para otro lugar las esplicaciones mas estensas de aquel pais rayano.

El valle de Soule y tierras de Hiro ó Zira que confinan, son de terreno montuoso y áspero, y solo son algo mas tratables y despejadas las orillas del rio Nivelles. La tierra de labor que liada con el valle de Baztan, las 5 villas de Guipúzcoa, y sobre todo, el terreno comprendido entre el Nivelles y el Bidasoa, tiene muchos bosques; es todo ondulado, y las pequeñas heredades en que esta dividido, estan cercadas de fuertes vallados ó linderos de arboles, que todo aumenta las dificultades de penetrar por un pais que puede por su naturaleza y calidad de cultivo mirarse como muy quebrado.

Las comunicaciones naturales de estas dos grandes naciones por la parte de Navarra, son esencialmente diez, las cinco mas principales, y las otras cinco menos importantes, por su mayor aspereza, estrecho y difícil paso. Las primeras, empezando por la frontera de Guipúzcoa, son Vera, Maya, Roncesvalles, Ochagavia ó Isava, que termina por el valle de Roncal, en los conf. de Aragon. Las segundas, ó propiamente verdaderas, son Echalar de Vera, Erraza de Maya, Orbaiceta de Roncesvalles, Izalsu de Ochagavia, y Uztariz de Isava: de todos se hablará en el art. correspondiente á caminos; y aunque de estos últimos solo es carretera y camino espedicionario el de Roncesvalles, sin embargo, necesita continuas reparaciones, y su influencia queda debilitada por atravesar parages montuosos, pobres y despoblados.

En esta prov. hay dos depósitos ó madres principales que recogen y conducen al mar los de segunda clase, y la multitud de arroyos que nacen y se forman en las montañas que lo cercan, y en las muchas que hay en su suelo: el uno es el Bidasoa, de quien se habló en la descripción de Guipúzcoa; empieza á formarse de varias fuentes y arroyos que nacen cerca de los puertos de Maya, Butanielaye, Ispegui, Haousa y Berderis; en los mont. Otaburdi, Otsondo,

Auza, Ariete, Ispégui y Urichiquia, que rodean el valle de Baztan: las aguas que bajan de los montes de Achuela y Aracan engruesan su curso que dirige de N. á O., y se forman 2 arroyos que corren separados algun trecho de N. y E. á O.; bañan la villa de Maya y el lugar de Errazu, y se unen entre Arizcum, Azpilcueta y Bosate, quedando el primero á la izquierda, el segundo á la derecha, y el tercero entre ambos brazos, mientras corre por el valle de Baztan, bañando unos pueblos, y dejando otros á ambos lados; se llama Baztan-Zubiri, y se estrecha mucho en la garganta de Ascape, antes de llegar á Oronoz, que queda á la izquierda; se aumenta considerablemente con las aguas de Ernazabal, Arcesia y Belate, de cuyos arroyos se forman dos pequeños rios de tercera clase, que pasando por Iurrita y Armandoz, se reúnen en el puente Zaraya, mas abajo de Oronoz en la venta de Mugairi, término divisorio de los valles de Baztan y Bertizarana con Baztan-Zubi: en este valle cerca del palacio de Reparaca, recibe nuevos aumentos, tiene un gran puente de piedra, y empieza á llamarse Bidasoa, de los montes de este nombre que confinan con Bertiz. Poco mas arriba de Oronoz, ó bien desde Arrayoz, gira un poco hacia el S., se inclina luego al O., y va formando un arco dejando á su izq. Oyeregui, Narvate, Legasta y S. Esteban de Lerin, y á la derec. á Bertiz y pasa por el valle de S. Esteban, donde empieza á dirigirse al N. O. deja á la derec. a Sumbilla, aumenta sus aguas con las regatas que recibe en las cinco villas de la montaña, cuyo terr. cruza, deja á Alzate y Vera á la derecha, Salin á la izquierda, y entra en Guipúzcoa en el puente de Boga, recibiendo antes el gran arroyo de Arrichlurigui, dirigiéndose á desaguar en el mar cántabro mas abajo de Fuenterrabia, como queda dicho, casi todo el terreno de sus márgenes é inmediaciones, mientras corre la Navarra, es áspero y cortado, á escepcion de algunas cortas llanadas á las inmediaciones de los pueblos que fertiliza (y tal vez la mayor es la de San Esteban) como que va por la caja, ú hoyada principal que recoge las aguas, entre las montañas de Echalar, Atchiola, Maya, Bustancelaye é Ispégui etc., por la parte de la frontera de Francia, y las de Indurbide, Otansa, Berderiz, Aniz, Coaya, Elgorriaga, Biandis etc. por la de España.

La otra madre ó depósito primitivo, es el Ebro, que por ser uno de los mas caudalosos de España, porque su direccion general de N. O. á S. E., atraviesa casi toda la Península, desde Reynosa en que nace, á los Alfaques de Tortosa en que desagua, de modo que viene á ser en varias partes una linea de reserva ó segunda de los Pirineos, porque recoge las aguas de la mayor parte de dichas montañas, y muy particularmente las de la Navarra, que corta en un estremo; hace esencial la descripcion de este rio en el espacio que corresponde á esta provincia, de la que empieza á ser limite meridional á las inmediaciones de Logroño, una de las dos capitales de la Rioja castellana; en esta parte ya viene caudaloso y son raros sus vados, sigue á Lodosa y entre estas dos poblaciones aumentan su caudal los rios Iregua y Júbera por la derecha, y por la izq. el Araquil que desagua junto á la ermita de Legarda, y otros arroyos de poca monta: deja el Ebro sobre su derecha la sierra de Cameros, los lugares de Agoncillo, Arzabal, Alcanadre etc., y sobre su izquierda á Mendavia y Lodosa, sigue casi en la misma direccion hasta Alfaro, dejando por la parte de Navarra Sataguda, San Adrian y Azagra, cerca de cuyo pueblo le entra el Ega, y por Castilla Calahorra, Aldeanueva y Alfaro, á cuyo frente se aumenta con las aguas del Aragon, reunido ya el Arga, y las del pequeño rio Alhama de las sierras de Soria. Poco mas abajo de Alfaro se mete el Ebro en Navarra, sigue hacia Tudela que queda á la derecha, Valtierra y Arguedas á la izquierda, por donde desagua el barranco Lunas y otros arroyuelos, y por la derecha el rio Queiles que pasa por las inmediaciones de Tarazona y Cascante, ya por esta parte, aunque no está absolutamente exento de vados en verano, se considera invadible. Siguiendo el Ebro algo mas abajo de Tudela está el Bocal del Rey, donde empieza la acequia imperial que baña y riega grandes terrenos de la derecha hasta Zaragoza, y otra con varios nombres que da mucho beneficio á los de la izq. Sigue hasta Nobillas que es donde entra en territorio de Aragon. En este rio desaguan todos los que corren por la provincia.

Los depósitos de segunda clase, empezando por el E., corresponden al rio Aragon, que aunque nace en la provincia de su nombre, entra en la de Navarra despues de

pasar el lugar de Tiermas mas arriba de Sangüesa, pasa este puebló y el de Aibar, donde se le une el de tercera clase Cidacos, que viene por Tafalla y Olite; sigue aquel por Caparrosó y Villafranca, donde le entra el Arga, y desagua cerca de Milagro y Cadreita ó frente de Alfaro. El rio Arga, llamado antiguamente Arago, aunque pierde su nombre al incorporarse con el Aragon, es de los principales de segunda clase de Navarra, tiene su origen en dos fuentes muy copiosas llamadas de Ursel, que nacen cerca de Irágui en los montes Izurita, lugar del valle de Baztan, á  $1\frac{1}{2}$  legua de la Real fabrica de Egui: su curso desde su origen es de N. á S. E. hasta llegar á Zubiri que queda á la derecha, y tuerce hácia el S. O. entrando en el valle de Esteribar, dejando á su derecha á Urdaliz Surian y otros lugares del camino de Pamplona á Roncesvalles, y á su izq. Osteriz, Esquiroz, Aruro etc., pasa al valle de Olaivar en Villaba, donde se le une un brazo considerable que se desprende de Velate, y corre casi por una recta de N. á S. Este brazo recibe otro muy caudaloso que viene por el valle de Ulzama, desde los puertos de Gorriti y Arraiz, y pasa por entrelós pueblos de Galain y Arazos etc. Aumentado el Arga con todas estas aguas que le entran en Villaba, deja este puebló á la derecha y se dirige serpenteando á Pamplona, dejando esta capital y plaza á la izquierda, y corriendo de E. á O. hasta que despues de haber recibido por su izq. en Barañain, el rio que viene de Isagoundoa é Ibargoiti por Elorz y Arambure, y por la derecha el de Ansoain y el de Larraun, confundido ya con el Araquil entre Lechauri y Vera: de allí formando un arco, cuya concavidad mira hácia el O., y los extremos al E. pasa por entre los pueblos de Vidaurreta y Velasquin, corre de N. á S., pasa por Puente la Reina, hace dos curvaturas considerables en Lárraga y Falces, y dejando estas poblaciones, la de Miranda, Peralta y Funes á la derecha, se une cerca de Villafranca con el Aragon, y bajo de este último nombre entra en el Ebro, como queda dicho: en este curso del rio Arga, desde Puente la Reina, han quedado á su izquierda los pueblos de Mendigorria, Artajona etc.

Es tambien de los de segunda clase de Navarra el rio Ega, que nace en los confines del condado de Treviño, territorio cor-

respondiente á Castilla; pero dentro, y como enciavado en la provincia de Alava. Su nacimiento es hácia los montes de Izgui entre los pueblos de Mesarvia y Laño, atraviesa parte del territorio de Alava, entra en el de Navarra junto á Marañon, pasa por Cabrero y Genevilla; vuelve á salir á Alava en el distrito de Salvatierra, donde se le reune otro riachuelo (con el mismo nombre) entre Buanda y Sta. Cruz de Campezo, que nace hácia Menor y Sta. Pia, y entra segunda vez en Navarra cerca de Zúñiga, atravesando un estremo del distrito de Aguilar; entra en el de Luna y Berrueza en direccion de N. O., sigue á Aycin, donde empieza á tomar la direccion de O. á E., que luego cambia de S. O. al N. E., hasta las inmediaciones de Arbeiza, formando una gran curvatura con la concavidad hácia el N., entre el último puebló y Zúñiga. De Arbeiza á Estella sigue casi de O. á E. con alguna inclinacion al N. E. hasta llegar á Zubielgi, en donde hace una pequeña curvatura en sentido contrario á la anterior girando en direccion N. S. hasta Estella que queda á la izquierda, entrando poco antes los arroyos reunidos que pasan por entre los lugares de Larrion y Errail, y que bajando de las sierras ó montes de Amescoa, forman el rio del mismo nombre. Sigue por el territorio de San Esteban, con varias pero pequeñas inflexiones en la direccion de N. O. á S. E., deja á su izquierda á Béarin, Villatuerta etc., á su derecha á Muniain, Morentin, Allo etc., y mas abajo de este último hace otra curvatura mas considerable, pasando por el condado y puebló de Leritu, que queda al E.; se dirige por otra inflexion en sentido opuesto hácia Carcar cuyo puebló queda al O., y sin salir de la merindad de Estella, pasa por Audosilla y San Adrian, desaguardo en el Ebro, cerca de Azagra poco mas abajo del frente de Caiahorra.

Los depósitos de tercera clase, mas considerables por su conexion con la frontera, ó con las principales comunicaciones del reino, son los que forman (dando principio por el E.) el rio Salazar que nace al pie de las montañas de Abodi, pasa por Ochagavía, Escaroz y Esparza, riega el valle de su mismo nombre, pasa por Lumbier y entra en el rio Aragon por encima de Sangüesa, el Irati ó Iracio que nace al pie de la gran cordillera, entre las montañas de Hory y

puerto de Lecumberri, atraviesa el bosque de quien toma el nombre por entre las fronteras y la sierra de Abodi, pasa por Orbaiceta, Arive, Lapéz, Uriz, Artozqui, Villalva, Villanueva, Aoiz, y se une en Lumbier con el Salazar.

Los arroyos de Egui y de Lanz, que nacen al pie de la gran cordillera en las inmediaciones de estos pueblos, y van á unirse con el Arga en Villaba, pasando antes el primero por Urtasum, Zubiri é Itugarde, y el segundo por Olague y Ostiz; el arroyo de Ulzama que, despues de atravesado el valle de este nombre, se une al de Lanz entre Olague y Ostiz; el rio Agra que se forma de la reunion de los de Leuniberri y Araquil, el primero nace cerca del pueblo de quien toma nombre, y el segundo en los confines del valle de Burunda con la provincia de Alava, y reunidos cerca de Irurzun, van á engrosar el Arga, junto al lugar y puente de Iver.

El depósito ó caja del rio Araquil, está contenido por el ramo principal de la gran cordillera que pasa por los montes de Aralar, y sigue hasta Salinas y la sierra de Andia, que corre sin intermision desde el collado de Olarregui hasta llegar á la prov. de Alava, cerca del nacimiento del rio Zadorra. Desde este punto atraviesa dicha provincia, separa de ella el condado de Treviño por el N. y termina al S. O. de Vitoria, sobre las orillas del mismo Zadorra.

Son tantos los arroyos y riachuelos de tercera especie, y tantas las pequeñas vertientes de las cordilleras, estribos y montañas sueltas, que es absolutamente imposible hacer mencion de todos; porque es un pais de corta superficie que está ceñido por tres de sus lados de cordilleras considerables, y atravesado en diversos sentidos por sus mismos estribos, formando muchos valles y barrancos secos que solo aumentan las aguas en las lluvias naturales ó derretimiento de nieves, los cuales desaparecen en cesando la causa. No hay rio en Navarra que no sea vadeable, bien que como tienen en general puentes, y las orillas son en muchas partes tan cortas y ásperas como el suelo en que estan, no se usan muchos sino por contrabandistas ú otros criminales, particularmente el Aragon, el Erga y el Arga.

Por lo que hace á sus montañas, la mayor parte de las principales van por los lí-

mites de Francia: asi son las que desde el confin de Aragon siguen al collado de la Ivañeta, pasando al puerto de Roncesvalles, y son: Euruchespile, Vizcarrori, Peñas de Arguinzu, Urisca, Auza, Lanz, Meaka, Gorromendi, Anzabal, Alcorranz, Achala, Palomeras, Laviaga Zigorraga, y Larrumbe ó Larrun, cuyas vertientes por España van por Alzate á Vera; pero volviendo en sentido opuesto entran en Francia las de las cinco coronas de Berregú y Escola (entre las cuales pasa el arroyo Ichesuri), Berberiz, Ispégui y Maya, confinando estos tres últimos con el Baztan; Amargungo-Gaña, entre la cual y la Escola pasa el arroyo de Lesaca; Ochango, con otro arroyo entre la anterior y ésta, que desagua en el Bidasoa como los anteriores; Meacagaña y Uzcariz, entre los cuales va el arroyo Apateguido; Achuva-Anaverze, donde nace el Sorrajiirico, que unido con Arrozoenco entran en Francia. Este último rio nace en la cordillera de Aisparas; las de Astorcoharria, Ciederre, Yaisaleguico-Mendia y Amorza á las inmediaciones de Urdas, por donde pasa el Ugarranaco que nace en ellas, y entra en Francia al E. de Aroteguico-Mendia, las peñas de Zaharreta y Bagota, por cuya falda oriental va el arroyo Moyurnco; Ochaigua, cuya cordillera sigue por Burga; la famosa montaña de Ansa, donde nacen las tres regatas de Inarbey, Pitiriaco y Celaube, que se unen las dos primeras entre las dos espesadas montañas, y la última en el pueblo de Errazu, cuyos arroyos juntos con el de Meaca que nace de Espégui, forman el verdadero nacimiento del Bidasoa. La cordillera de Anzabar, Gorramendi, Orranaguila é Iuegui que abrazan una larga estension, á cuya falda N. O. está el pueblo de Maya, y la mas corta de Meaca y Mendurraín, entre las que nacen los arroyos de Ateacandi, que pasa por el pueblo de Bosat y se une al Bidasoa, y el de Urrizate que, en direccion opuesta, entra en Francia por el pueblo de Bidarrae. La gran cordillera por donde van los límites, se halla toda al E. de las montañas referidas desde la Peña de Zaharrete, y en ella estan los collados y pasos de Berderiz é Ispégui. La cordillera que en mas de 1 legua vierte inmediatamente sobre el Bidasoa, y se halla al E. de él, llamada Gorrosti-Llecoegui, Sorolar y Ascolegui, desde donde gira al N. por Balogameacogaña, con sus elevados

estribos de Navarra, Ascuá y Aisatoco, Buruba ect., dan sus aguas como se ha dicho al Bidasoa, y la inmensidad de regatas que producen por el N. y el E. van á parar al rio Echalar, y entran tambien en el Bidasoa.

La cordillera de Orriñamun Ibanarria, cuyos brazos se unen en Atchiola, y sigue con direccion N. E., cuya mayor altura está en Alcorrunz, y cuyas vertientes meridionales van al Bidasoa; los rios de Amesti y Sobre, cuyas aguas van tambien al mismo rio por Elizondo. La cordillera de Loilurzo, Ertiza y Gorrosti, en el valle de Esteribar, cuyas aguas de O. y parte de las del E., pasan por la real fabrica de Egui y van al Arga, y las restantes atravesando los Alduides entran en el Neville.

La gran montaña de Adi, que tiene 745 tocosas y 3 pies de altura en los montes Alduides, cuyas aguas se reparten al Arga y al Irati, y otras entran en Francia y van al Neville.

La montaña de Fiastun, de menos consecuencia, la de Zapain, Larrun y Bayonio, que dan tambien las suyas al Irati; por entre esta última y Gastelazur por el O., y la de Errebelu y Gaña al E., pasa el camino real de Viscabiet, que toca en el Espinal.

La gran montaña de Altobiscar, con las alturas menores de Orsanjurrieta, Erlarmenia, Taugua, Guiruz, Colepoa ect., cuyas aguas y las de la montaña Mendichurri que giran al S. pasan por Burguete, otras van á la fabrica de Orbaiceta, ambas al rio Irati, y las demas por los mismos Alduides al Neville. A las inmediaciones de estas hay otras subalternas, como son Eguituzia, Lesaburna, Beraburna, Celay y Oloquia, cerca del lugar de Ariza ect.; al E. de la fabrica estan las montañas de Mendilaz y Mendisaz, que vierten en el mismo sentido al Irati.

Algo mas interiores estan las de Asamegui, Idorroquia, Abodi y otras; al S. de estas la gran cordillera de Trapala, Laraéta, Arrierder, etc.; cuyas vertientes N. van al Irati, y las del S. al Satoya, uniéndose ambas en el Aragon. Al S. de Vilamueva estan otras mas pequeñas de Ollesgui, Bombagana y Enardacha que vierten en la misma forma.

La cordillera de Suganeta, Ituramburu que continua al S. hasta encontrar con la

Eroisate y Artaburu y las de Annsvideogaña y Belholicamendia, cuyas vertientes la mayor parte van al Irati. La gran cordillera de Mori, que se enlaza con la de Belchaurecobiscarra y Pisatuburu que reparten sus vertientes entre los rios Irati y Salazar; la de Lacuaga, perteneciente en parte á los valles de Salazar y Roncal. La gran cordillera de Sorriburuá, Mulidoaya, Ochogorria y Ampia, donde se ramifica hácia el S. con la de Goyenburu, y hácia el N. con la de Baracúa la alta, volviendo en direcciones oblicuas otra vez al S. por Lacunda, Munchaturria y Armotoa etc., siempre al O. del rio Belaguas, y al E. del pueblo de Urtarroz, cuyas aguas se reparten en el Belaguas y el Ustarroz. Puede decirse que desde estas últimas montañas hácia el E. empieza la áspera y casi intransitable Sierra Longa que forma limite entre esta provincia, Francia y Aragon, cuyas ramificaciones al O. forman las cordilleras de la Zapparreta, Linza, Macellarra etc., que todas forman el muy quebrado valle de Roncal, dando sus aguas al rio Esca, uno de los que salen al Aragon.

Aunque se encuentran en Navarra y mas interior á las fronteras otras montañas de bastante elevacion, el terreno generalmente va descendiendo por la misma inclinacion de sus aguas hasta el Ebro; y así, aunque respectivamente al lugar que ocupan son altas, dejan de serlo con relacion á la gran cordillera de los Pirineos, por lo cual no damos noticia de ellas; pero si creemos de grande utilidad la tabla que sigue, la cual demuestra la elevacion de las principales montañas de Navarra, con respecto al nivel del mar en las altas mareas. En ella comprendemos la de Jaitzquibel, aunque perteneciente á Guipúzcoa, con el objeto de marcar los escalones que va formando el Pirineo.

*Tabla de la altura de las montañas principales, respecto á sus alturas sobre el nivel del mar, desde el Océano cantábrico hasta Aragon.*

|                      |                        |
|----------------------|------------------------|
| Jaitzquibel. . . . . | 1950 pies castellanos. |
| Cigorruga. . . . .   | 2040                   |
| Maya. . . . .        | 2881                   |
| La Runa. . . . .     | 3236                   |
| Arza. . . . .        | 3320                   |
| Alcorrunz. . . . .   | 3348                   |
| Adi. . . . .         | 5218                   |
| Altoviscar. . . . .  | 5380                   |

Considerando á esta provincia como una de las cuatro que forman el límite con Francia, y mas con respecto á sus relaciones militares, no ofrece duda que sus principales caminos son aquellos que con menos rodeo y mas facilidad proporcionan entradas en el reino, y estos son solo dos de primera clase: á saber, el de Roncesvalles y el de Tolosa. Pero entre estos mismos hay bastante diferencia, pues el primero de ellos es de poco sólida construcción, muy áspero y muy cruzado de bosques, al paso que el segundo está solidamente construido y tiene suficiente anchura y comodidad. Además de estos hay otros carreteros interiores que aunque no tienen inmediata y directa comunicación con Francia, hay enlaces que permiten usarlos después de pasadas las fronteras de ambas naciones. El primero es el que sirve para la conducción de la madera que sale de los montes de Ozbetelú, á 3 leg. de Orbaiceta, y va por Garralda ó Santisteban; el segundo, el que pasa por Irurzun, por los valles de Aratquil, Burunda y Salvatierra, y entra en Alava. •

Para formar una idea de la única comunicación directa de Francia con Navarra, como también de sus enlaces con otras comunicaciones, debe considerarse, que cuando la gran cordillera de los Pirineos llega á la montaña elevada de Altoviscar, se desprende un ramo que forma el alto de Orzanziuriceta, y baja hasta las fabricas de Orbaiceta; desde la misma montaña sigue la cordillera hasta el alto de Bertantea, allí se dirige al N. un estribo que termina en la inmediación de San Juan de Pie de Puerto, y como el camino de que se trata viene de Bayona, toma por dicho estribo, pasa por la venta de Orisun, Castel Piñor, falda meridional de Altoviscar, deja sobre su costado al N. el collado de Ibañeta, y costando la falda del alto de Guiriza, descendiendo á Roncesvalles, va á Burguete, Espinar, Vizcarét, Zubiri, Urdanes, Larranzain, Surriain, sépara inmediatamente Anchovis, sigue a la venta de Iroz, Subaldica, Villaba y Pamplona, seguido de aquí por carreteros al Ebro.

Este mismo camino hacia Francia, baja con declinación hasta San Juan de Pie de Puerto, costea el río Nive, y por terreno mas despejado llega á Bayona, que dista de allí poco mas de 9 leguas y 13 de Roncesvalles. Además de este camino principal salen

otros cinco que van á San Juan de Pie de Puerto, uno por Roncesvalles, otro por el valle de San Miguel, otro por Lecumberri, otro por el valle de Baigorri, y el quinto, que saliendo de Burguete va á unirse con el anterior. Con el camino principal de que se ha tratado tienen enlaces todos los que vienen de Francia á la fabrica de Orbaiceta. Esta está situada en una garganta estrecha, y entre montañas muy elevadas. La regata de Legarza que la baña, va á desembocar en el Irati á poca distancia de la espresada fabrica. Los edificios de este establecimiento son grandes, y ocupan la extensión de la citada garganta. El agua necesaria para los trabajos se dirige por conductos construidos sobre el camino; de los espresados anteriormente, es el mas corto y practicable el que sirve para la conducción de la mena que se trae de Valcarlos, el que sale de la fabrica por lo mas hondo de un barranco, sube al collado de Aspegui, y va á unirse con el camino principal. La misma fabrica se comunica con Roncesvalles y Burguete, por carreteras, distando 2 leguas del primero, y poco mas del segundo pueblo.

También las tienen los que vienen de los Alduides por el collado de Atalóstequi, Sorogoyen y fabrica de Egui, con los cuales se enlaza el que se construyó para la conducción de las maderas que se sacan para la marina de S. M. de los bosques de Orosveltú y de Garralda.

Los Alduides forman un valle de poca anchura entre el estribo de la gran cordillera que descende de Lindus hasta el monte Mupiera, y se comunica con el valle de Baigorri por una estrechísima garganta.

El valle de Baztan, tomado desde el puerto de Maya hasta el de Velate, tiene cerca de 6 leguas y  $\frac{1}{2}$  de longitud, siendo su anchura muy desigual, pues desde el fondo de la garganta de Garzain á Oronoz se cuentan 3 y  $\frac{1}{2}$  leguas, y entre Arizoun y Elizondo, y en otros muchas parages, no hay muchas tocas de valle. Confina por E. con el de Baigorri y los Alduides, por N. con el de Laboust, por O. con las cinco villas y el valle de Larins, y por S. con el de Lanz. Además de la villa de Maya, que es la principal, tiene este último valle 14 ald. y mas de 7,000 almas de población.

El valle de Baztan es la parte mas saliente de toda nuestra frontera, y los montes que le circundan tienen mucha elevación; pero



en sus caídas laterales forman diferentes collados de mas ó menos fácil acceso, siendo los mas notables el de Berderiz al S. E., que sirve para bajar a los Alduides; el de Ispégui al N. E., y el de Vidasley ó de Maya al N. O. Este camino conduce directamente por Urdax á Bayona; el valle principia en Errazu, y vuelve a estrechar en Elizordo por los estribos que bajan de la cordillera por ambos lados hasta Irurita, formando poco antes dos ramos, el uno que va a Garzain, y el otro al valle de Bertizarana y villa de San Esteban.

La cordillera que ciñe todo el valle de Baztan, en la parte en que ofrece avenidas de Francia, que es la comprendida entre el collado de Veladull, por la parte de Alduides, hasta el monte Anchtavidun, se estiende 5 leguas. Su mayor longitud, que es desde Ornoz á Errazu, no llega á 4, ni su mayor anchura á 1.

La frontera de las cinco villas que da principio en el monte de Isacogaña, al E. del de las Palomeras de Echalar, es escabrosa, y con solo veredas para comunicar con lo interior hasta llegar al valle de Labiaga. Desde éste al de Larún forma un collado bajo y de fácil acceso, por el cual pasa el camino que va de Vera al pueblo de Sara. La caída de Larún hácia el O. forma otro collado, por donde va el camino que sale tambien de Vera para San Juan de Luz; ambos son practicables para los carros del pais, y el terreno en la parte de Francia es mas despejado y menos montuoso que todo el resto de la frontera.

Las 9 leg. comprendidas entre Orbaiceta y la frontera de Aragon, son todas de un terreno aspero, montuoso, y entrecortado por profundos barrancos y grande espesura de bosques: las comunicaciones de unos pueblos con otros son difíciles y penosas. Es sumamente difícil, si no imposible en esta frontera, aislar la descripción de los caminos sin describirla, ni tratar de ella sin mezclarlos y confundirlos; por eso nos hemos limitado a dar esta idea que es bien superficial.

Hablando de la estadística de esta prov., es menester considerar que, aunque en general es áspera y de muy pocas producciones en su frontera con Francia, es tambien fértil, rica y muy poblada hácia el Ebro. Su superficie está regulada en 205 leg. cuadradas de 20,000 pies castellanos: su pobla-

cion en 271,285 habit., ó en 55,864 familias: los frutos en granos ascienden á 2.241,816 fanegas, de las cuales un millon y un tercio son de trigo, 197,300 de maiz, 440,000 de cebada, cerca de 200,000 de avena, 46,000 de cent., y las restantes casi por igual parte, de escanda y giron. En legumbres, inclusa la castaña, se regulan 128,302 fan., siendo la mayor cosecha de estas especies la de habas, que suben á 40,000; la de alúbias 25,000, y la de castañas y otras varias semillas en 18,000. Pasan de 3  $\frac{1}{2}$  millones los cántaros de vino, y 43,000 los de aceite; unas 8,000 arrobas de lino, y cerea de 24,000 de cáñamo, cuyas producciones componen los rendimientos del reino vegetal.

En el animal estan graduados en el censo general 43,626 bueyes, 4,616 becerros, 25,759 cabezas de mular, 629,500 de lanar, 69,500 de cabrio, y 31,558 de cerda; tambien es pro lucto de este reino 56,488 arrob. de lana.

En el mineral solo se le dan 11,998 arrob. de sal, resultando la sumá total del importe medio de los frutos de Navarra mas de 140 millones.

De las manufacturas y artes hay fabricas correspondientes á materias de los 3 reinos: en el vegetal 634 obradores de lienzos ordinarios; uno de tres clases de papel, 12 de jabon, y por lo que hace al aguardiente, se queman y filtran mas de medio millon de arrob. Del reino animal hay 319 obradores de paños de las calidades que llaman de Roncal diez y ocheno, veinteno y veintidoseno, y 67 obradores de curtidos. Del reino mineral hay 30 obradores de hierro.

Valuados los productos de todas las dichas manufacturas á los precios medios que tuvieron el año de 1799 y el de 1803, resulta esta riqueza industrial en 13,405,629 rs.; y toda la de Navarra moviliaria, territorial é industrial, en 154,147,866 rs.; correspondiendo á cada legua cuadrada el producto de 751,940 rs., y cada familia 2,759 rs. y  $\frac{1}{2}$ .

No se ha hecho mérito en el reino vegetal de la grande abundancia de maderas que hay en los Pirineos, de donde se sacan las necesarias para la construccion, y se bajan por sus rios al Ebro, y por él á Tortosa, para el uso de las poblaciones y consumo de las fabricas. Tampoco en el reino mineral se ha hecho mencion de las diversas aguas medicinales que se encuentran en aquellos terrenos, ni de las minas de varios metales que hay en su estension; pero se

dará noticia de ellas en los respectivos art.

De los productos territoriales solo quedan sobrantes ó de extraccion , despues del consumo del reino y simiente , de 20 á 21,000 fanegas de grano , una corta cantidad de aceite , la mitad del vino y la mayor parte de la lana ; los demas se consumen en el pais , y suelen no ser suficientes algunos años. De los industriales solo hay de extraccion algunos tejidos de lana , cuyas fabricas están en Pamplona , Tudela , Estella , Fiteiro , Uroz y Agoiz.

Por lo que hace á sus antigüedades , cronologia de sus reyes , origen de la lengua vascongada que se usa en mucha parte de la prov. , su legislacion , monedas , medidas , pesos y forma de gobierno , aconsejamos al lector que consulte al sabio art. del Diccionario geografico histórico de la Real Academia de la Historia ; no permitiendo el género de trabajo que nos hemos propuesto , dilatarlos como quisieramos y cual merece la importancia de estas noticias. Solo diremos que esta provincia es gobernada por un Virrey y capitán general en nombre de S. M. , el cual preside al consejo Real , que es el tribunal supremo de ella , para los asuntos civiles y criminales. Consta de 1 regente , 6 oidores , 1 fiscal y 4 alcaldes , con los correspondientes escribanos y ministros subalternos. Hay 2 obisp. que son el de Pamplona y Tudela. 1 tribunal llamado Camara de Comptos , que viene á ser como un consejo de hacienda , y consta de 1 ministro tógado , 3 de capa y espada , 1 patrimonial del reino y 1 tesorero. La diputacion representa los 3 estados del reino , y su obligacion es acudir á todos los negocios que se ofrecen en utilidad del reino , asi en defensa de sus leyes como en otras materias que pertenecen á su bien universal. Puede esta diputacion dar carta de naturaleza á los fabricantes extranjeros que se establezcan en Navarra ; disminuir los impuestos , dar ó negar permiso para la extraccion de trigo y ganado , y otros objetos de utilidad comun.

Las cortes se celebran solo por causa grave y con autoridad del Rey , presidiéndolas el virrey en su Real nombre. Se componen de los tres brazos , ó estados eclesiásticos , de caballeros y universidades : el primero que se llama de los Prelados , lo forman los obispos , los abades del reino y el prior de Roncesvalles ; el segundo que se llama militar , lo componen los caballeros hijos-dalgo , y

el tercero resulta de los procuradores que envian los pueblos que tienen voto en cortes. La justicia se administra en los pueblos por AA. OO. , y en cada merind. hay 1 recibidor que es el que recibe las órdenes de la Camara de Comptos , y las comunica á los pueblos , sobre cuarteles y alcabalas.

Las medidas se reducen á *vara Navarra* , que es menor que la de Castilla , pues 16 de aquella hacen 15 de esta. El *robo* que contiene 16 almudes y hace muy poco mas de  $\frac{1}{2}$  fanega de Castilla. Para los líquidos el *cántaro* que es de 16 pintas ó 4 cuarterones , es decir , una quinta parte menos que el de Castilla.

Los pesos son la *libra prima* de 12 onzas , la *carnicera* , que es de 36 onzas en la carne y de 18 en el pescado fresco. La arroba consta de 36 libras primas , y escede en dos libras á la arroba castellana ; y últimamente , el quintal que consta de 3 arrobas navarras y un tercio de otra.

Las monedas corrientes en el día y las que únicamente se batan alguna vez son de cobre , y se conocen con los nombres de *cornado* , *Tarja* , *gros* , *blanca* , que tambien se llama *dinero* , y *maravedí*. Hay otras varias que son realmente imaginarias , y se llaman *florín* , *libra fuerte* ó *carlina* , *libra feble* , *sueldo fuerte* , *sueldo feble* , *diez* y *ochoeno* , *real fuerte* , *real sencillo* , *ducado* , *sueldo sanchete* , *franco* , *coronas* , *escudo* y *mealla*. Sería de desear , que una ley sabia uniformase las monedas , pesos y medidas en toda la monarquía , para que cesasen de una vez los grandes obstáculos que esta variedad opone al comercio y á la industria.

NAVARRÉS , L. S. de España , prov. y arzobispado de Valencia , partido de San Felipe. A. O. , 350 vec. , 1,585 habitantes , 1 parroquia , 1 pósito. Este nombre es de origen arabigo , y está sit. en una llanura junto á un cerro , que es parte de las sierras de Enguera , Bicornp y Ayora , en el centro de todas y en una cañada que llaman la Canal de Navarrés ; y que hacia la parte de San Felipe se comunica con los pueblos y términos de Bolbaité , Chella y Ana : es estrecha y larga , por lo cual es propiamente una canal , pero sumamente deliciosa , abundantísima de aguas esquisitas que recibe de la parte del pueblo y sierras inmediatas , y toda hermosamente plantada de moreras ó higueras , y en continua produccion. Su término se estiende 1 legua de E. á O. y  $\frac{1}{2}$

de N. á S. lindando con los de Tous, Sumacarcel, Chella, Bolbayte y Quesa. Produce seda, vino, aceite, algarroba, trigo, maiz, frutas, legumbres, alfalfa y hort. Se cria ganado lanar y cabrio. Entre este pueblo y el de Bolbayte, hay un espacio de  $\frac{3}{4}$  legua, y en él, un cerrito que divide el curso de las aguas, yendo unas hácia el N. por la Hoya de Navarriés, y otras á S. E. hasta mas alla de Anna. Dista 9 leguas de la cap. y 3 de San Felipe. Contribuye 11,501 rs.

NAVARETA, Desp. R. de España, provincia y partido de Toledo.

NAVARETE, V. S. de España, prov. de Soria, partido de Logroño, obispado de Calahorra. A. O., 432 vecinos, 2,160 hab., 1 parroquia, 1 convento de frailes, 1 hospital y 1 castillo, caja de correos. Situada al pie de una cuesta, con buen clima. Su término es dilatado: produce granos, vino, aceite, legumbres. (V. *Cenicero*). Ind. 4 fábricas de aguardiente. Aquí fue hecho prisionero el año de 1366 el célebre guerrero Duguesclin. Dista 2 leguas de la cabeza de partido, y 10 N. O. de Calahorra. Contribuye 29,978 rs. 31 mrs. Derechos enagenados 7,348 reales 21 maravedises.

NAVARETE, L. R. de España, prov. de Aragón, partido de Daroca, arzobispado de Zaragoza. A. P., 1 parroquia, 1 pósito, 100 vecinos, 406 habitantes. Situado en las inmediaciones del río Navarre,  $\frac{1}{2}$  legua de Calamocha, y  $\frac{1}{2}$  de Lechago. Prod. trigo puro, centeno, cebada, avena, cañamo, vino, nueces, peras y manzanas. Dista  $5\frac{1}{2}$  leguas de Daroca. Contr. 5,563 rs. 12 mrs.

NAVARETE, L. S. de España, prov. de Alava, hermandad de Bernedo, una de las tres aldeas de la jurisdicción de la villa de Bernedo, obispado de Calahorra, vicaria y arciprestazgo de Campezo; 25 vecinos, 123 habitantes, 1 parroquia, 2 ermitas. Se gobierna por un regidor y demas ministros de justicia. Situado al S. de Vitoria, en la falda de la gran sierra que separa esta provincia de la de la Rioja. Es este lugar una de las aldeas de la villa de Bernedo.

NAVARRI, L. Ab. de España, provincia de Aragón, partido de Benavarre, obispado de Barbastro. A. O., 18 vecinos, 75 hab., 1 parroquia. Situado á la margen derecha del río Esera; lindando con términos de Morillo de Liena, y de iguales ó semejantes productos. Dista 6 leguas de Benavarre. Contribuye 1,118 rs. 22 rs.

NAVARRO (SAN PEDRO DE), Parroq. de España, provincia de Asturias, concejo y arciprestazgo de Gozon, decanato y obispado de Oviedo; 76 vecinos, 375 habitantes, 1 capilla. Consta de los lugares de Vallinello, Carbayedos (los) y Tanoz. Contr. 228 reales.

NAVARRO, Gr. S. de España, provincia de la Mancha, partido de Alcaréz, término de Bogarra.

NAVAS, V. R. de España, provincia y arzobispado de Burgos, partido y merindad de Bureba, cuadrilla de la Vid. A. O., 29 vecinos, 112 habitantes, 1 parroquia. Situada en la carretera que conduce desde Briviesca á Oña. Conf. con Marcillo, Quintanilla-Cabe Soto y Quintanaelez. Produce trigo, alaga, cebada, lino, cañamo, pastos y ganados. Dista 9 leg. de la capital. Contribuye 539 rs. 24 mrs.

NAVAS, Ald. de España en Galicia, provincia y obispado de Lugo, jurisdicción de Coto nuevo. Es una de las que componen la parroquia de San Martín de Aullo (Véase).

NAVAS, Ald. S. de España en Galicia, provincia y obispado de Lugo, jurisdicción de Chantada. Es una de las que componen la parroquia de Santa Cecilia de Frean (Véase).

NAVAS, Gr. S. de España, provincia de la Mancha, partido de Infantes, término de Alambra.

NAVAS (LAS), L. S. de España, prov., y part. de Guadalajara, tierra de Jadraque, obispado de Sigüenza. A. P., 133 vecinos, 600 habitantes, 1 parroq. aneja de Bustares. Situado en terreno elevado, al pie del cerro del Alto Rey: clima frio y áspero, caminos escabrosos, y pasa cerca de Ocejón. Produce poco trigo y cebada, bastante centeno, patatas y judías, ganado lanar y cabrio. Dista 6 leguas de la capital. Contribuye 436 rs. 12 maravedises.

NAVAS (LAS) DE BUYTRAGO, L. S. de España, prov. y partido de Guadalajara, tierra de Buytrago, arzobispado de Toledo. A. P., 35 vecinos, 158 habitantes, 1 parroq. Para su situación y productos, Véase *Lezo-yuela*. Dista 9 leguas de la capital. Contribuye 247 rs. 2 mrs.

NAVAS DE ESTENA, L. R. de España, provincia, arzobispado y part. de Toledo, A. P., 32 vecinos, 113 habitantes, 1 parr. 1 pósito. Situado en terr. llano y en medio

de sierras. Pasa á la  $\frac{1}{2}$  legua el rio Esteva. Confina por el E. con Retuerta, por el S. con el Orcajo, por O. con Sevilleja, y con Hontanar por el N. Dista 10 leguas de la capital. Contribuye 35 $\frac{1}{2}$  rs. 4 mrs.

**NAVAS (LAS) DE JORQUERA**, L. S. de España, provincia de Cuenca, partido de San Clemente, obispado de Cartagena. A. P., 315 vecinos, 1,209 habitantes, 1 parr. Confina por el N. con Ledana, por O. con Alarcon, por E. con Cenizate y Golosalbo, y por S. con Mahorra. Terreno llano y feraz. Produce granos, azafran, y vino de buena calidad. Industria: lienzos caseros de cáñamo (*Véase Madrigueras*). Dista 9 leguas de la cabeza de partido. Contribuye 6,031 rs. 26 mrs. Derechos enagenados 3,195 reales 1 maravedí.

**NAVAS DE ORO DE COCA**, L. S. de España, provincia y obispado de Segovia, part. de Coca. A. P., 100 vecinos, 476 hab., 1 parroquia, 1 pósito. Situado a orillas del rio Eresma, en terreno árido; pero sus habitantes se dedican con esmero a la agricultura, y á la cria de ganado lanar; y de los muchos pinares que hay en su térm. recogen pez, resina, aguarras y piñones. Dista 7 leg. N. de la capital, y 4 O. de Cuellar. Contribuye 5,853 rs. 21 mrs. Derechos enagenados 1,433 rs. 3 mrs.

**NAVAS DE ORO DE CUELLAR**, L. S. de España, provincia y obispado de Segovia, part. de Cuellar, sexmo de Nava el Manzano. A. P., 76 vecinos, 286 habit., 1 parroquia, 1 pósito. Su situacion y productos son de la misma clase de los que estan indicados en el artículo Navas de Oro de Coca (*Véase*). Dista 6 $\frac{1}{2}$  leguas de la capital.

**NAVAS DE QUEJIGAL (LAS)**, L. R. de España, provincia, partido y obispado de Salamanca, cuarto de Baños. A. P., 9 vec., 33 hab., 1 parr. aneja de Tavera de abajo. Situado en una bella planicie, que domina el camino real que baja de Salamanca á Ciudad-Rodrigo. Prod. toda clase de granos. Dista 5 leguas de la capital. Contr. 696 rs. 11 maravelises.

**NAVAS DE RIOFRIO**, L. R. de Esp., provincia y partido de Segovia, sexmo de San Millan, abadía de San Ildefonso. A. P., 25 vecinos, 123 habitantes, 1 parroquia, 1 pósito. Situado á  $\frac{1}{2}$  de legua del real sitio de Riofrio, en terreno árido y peñasco, que solo produce algo de trigo y centeno. Cerca de él hay un bosque ó quinta de los

monges Gerónimos del Parral de Segovia, y dentro de él un lavadero de lanas, muy bien construido, y dos esquileros. Esta en la falda de los pinares de su nombre, y cerca del camino real de Segovia al Puerto de Guadarrama. Dista 1 $\frac{1}{2}$  legua de la capital. Contribuye 1,403 rs. 11 mrs.

**NAVAS DE SAN ANTONIO**, L. R. de España, provincia, obispado y partido de Segovia, sexmo de San Martin. A. P., 278 vecinos, 896 habitantes, 1 parroquia, 1 pósito. Situada en la carretera que conduce de Madrid á Coimbra por Ciudad-Rodrigo, á  $\frac{1}{2}$  leg. de la venta del Sto. Cristo del Caloco, y 1 $\frac{1}{2}$  de Villacastin. Produce granos, leña y ganados. Dista 5 leguas de la capital. Contribuye 25,056 rs. 21 mrs. Derechos enagenados 1,782 rs. 31 mrs.

**NAVAS DE SAN JUAN**, L. S. de España, provincia y obispado de Jaen, part., de Villacarrillo. A. P., 206 casas, 366 vec., 1,542 habitantes, 1 parroquia. Sit. á 2 leguas de San Esteban, inmediato á las aldeas de Sierra Morena, llamadas Aldea hermosa, Montizon y Venta de Santos: tiene una vega, donde se han hecho algunos plantíos de viñas y olivos. Produce pastos, bellota, trigo, cebada, garbanzos, centeno, escana, melones, toda clase de ganados, caza mayor y menor. Indust.: telares de lino, cáñamo y estopa. Dista 9 $\frac{1}{2}$  leguas de la capital. Contribuye 22,916 reales 15 mrs. Derechos enagenados 8,300 rs. 9 mrs.

**NAVAS DE TOLOSA (LAS)**, Felig. de España, provincia de las Nuevas Poblaciones de Sierra Morena, partido de la Carolina, obispado de Jaen. A. P., 72 vecinos, 283 habitantes, 1 parroquia (*Véase Nuevas Poblaciones de Sierra Morena*). Es célebre esta feligresia por la memorable batalla de las Navas de Tolosa, que ganó el rey don Alonso VIII contra el Miramolín Aben-Mahomad, rey moro de Africa, el lunes 16 de julio del año de 1212, cuya victoria se celebra en las iglesias de España con el triunfo de la Santa Cruz el día 16 de julio de cada año.

**NAVAS DEL MADROÑO**, V. Ord. de España, provincia de Extremadura, partido y priorato de Alcántara. A. O., 800 vecinos, 2,761 habitantes, 1 parroquia. Situada en una cañada, al pie de la cuesta de Fernando Cabrera que le domina por la parte de O., por el S. la del Obón, y por E. la cuesta Fanega. Las calles son anchas, llanas y bien

empedradas. Tiene muchos pinares que cultivan con bastante cuidado. Prod. granos y vino. Industria: 4 molinos harineros que trabajan en el invierno, y en el verano se surten de los del Talo. Dist. 16 leguas de la cabeza de partido, 6 de Cáceres y 54 de Madrid, y desde Malpartida a este pueblo hay 5  $\frac{1}{2}$  de hora de camino militar, en cuyo intermedio está el río Casillas, y los arroyos de la Charca, los Pontones y la Grájula. Contribuye 20,587 rs. 9 mrs.

**NAVAS DEL MARQUES (LAS)**, N. S. de España, provincia, obispado y partido de Avila, estado de su nombre. A. M., 780 vecinos, 3,101 habitantes, 1 parr., 1 conv., 1 palacio grande y sólido, 1 pósito, administración subalterna de loterías. Situado en terreno saludable aunque algo en hondo, pero fresco y húmedo por estar rodeado de cuatro puertos. La extensión de su término es de 5,300 fanegas; 2,050 de tierras cultivadas de tercera suerte destinadas á garr., 3,250 de incultas; fertilidad general, 3 por 1; tierras incultivables 3,250; que se siembran cada año 683; que descansan dos años 1,366, empleadas en granos 2,049; en frutas y hortalizas 10; en nabos y patatas 16, en primeras materias 20; en pastos naturales 300; artificiales 150; en monte alto 2,300; en bajo 500; tierras concejiles 35; regadías 100; cultivadas por arrendadores 54; de mayorazgo cultivadas 54. Produce centeno, lino, nabos, patatas y pastos. Industria: fabricas de paños, de sayales negros de lana, cardadores é hilanderas. Dist. 6 leguas de la capital. Contr. 26,855 rs. 30 mrs. Derechos enagenados 10,222 rs. 20  $\frac{1}{2}$  mrs.

**NAVAS DEL PINAR**, Ald. S. de Esp., provincia de Burgos, partido de Aranda de Duero, jurisdicción de Hontoria, obispado de Osma; 87 vec., 350 habitantes, 1 parr. Este pueblo que está á 1 legua S. de Rabanera, forma concejo con los de Hontoria y la Allica. Sit. al pie de una alta peña que llaman el pico de Navas, y en su término nace el río Lobos que se oculta debajo de tierra al llegar á Hontoria, y vuelve á aparecer junto al lugar de Muñecas. Confina por N. con Rabanera y la Gallega, por E. con la aldea de Hontoria, por S. con Espelion, y por O. con el arciprestazgo de Coaña (V. Osma, obispado). Produce trigo, centeno, titos y leña. Industria: carretería. Dist. 11  $\frac{1}{2}$  leguas de la capital, y 1 de Hontoria. Contribuye 970 rs. 11 mrs.

TOMO VI.

**NAVAS FRIAS**, V. Ord. de España, provincia de Salamanca, obisp. de Ciudad Rodrigo, exento de la jurisdicción de part. 184 vecinos, 760 habitantes, 1 parroquia. Sit. en terreno montañoso, á orilla del río Agueda que la baña por el N., por cuyo rumbo confina con las ruinas de Hínestrosa y hacia el N. O. con las del Villar, entre Hínestrosa y Payo de Flores, que se hallan todos 3 á 1 legua de distancia; por el O. á  $\frac{1}{2}$  con la raya de Portugal y término de Aldea del Obispo, y con el de Fuiños, también de Portugal á 1 legua, y por el S. con Valverde y Erjas á 2. Produce centeno, lino, bellota y patatas. Industria: 6 fabr. de sombreros ordinarios. Dist. 7 leguas de Ciudad Rodrigo, 18 de Cáceres y 54 de Madrid. Contr. 2,202 rs. 9 mrs.

**NAVAS MEDIANAS**, Desp. de Esp., prov. de Salamanca, exento de la jurisd. de partido. Dist. 14 leguas de la cap.

**NAVASCA**, L. S. de España, provincia de Aragón, partido y obispado de Jaca. A. O., 24 vecinos, 99 habitantes, 1 parr. Sit. á 1 legua de la cabeza de partido, y orilla de un riachuelo que desagua en el Aragón, junto á la misma ciudad de Jaca: liudando con términos de Baraguas, Barcs y Franca. Prod. pocos granos, pastos y gan. Contr. b. 1,780 reales 30 maravedis.

**NAVASILLA**, L. Abad. de Esp., prov. de Aragón, partido y obispado de Jaca. A. O., 9 vecinos, 30 habitantes, 1 parr. Dist. 1 legua de Jaca. Contr. 671 rs. 6 mrs.

**NAVASQUES**, Almirado del primer partido de la merindad de Sangüesa en España, provincia de Navarra, arciprestazgo de Ibargoiti, obispado de Pamplona. Comprende la villa de su nombre, y los lugares de Castillonuevo, Ustes y Aspuz. Confina por E. con las villas de Burgui del valle de Roncal y de Salvatierra, de la provincia de Aragón, por S. con el lugar de Biguezarr, por O. con el caserío de Rocaxbajo. El país es bastante montuoso y el río Ocho;avia baña la capital que es Navasques, en donde reside un alcalde ordinario y capitán á guerra que comunica á los pueblos las órdenes reales; pero no ejerce en ellos jurisd. alguna, pues en cada uno tiene la suya el alcalde del mismo pueblo. El tercer día de Pascua de Pentecostes y el de San Miguel de setiembre de cada año, los tres pueblos del almirado envían á Navasques 6 mozos con sus fusiles, que se incorporan con otros 6

que presenta la villa, igualmente armados, y el capitán a guerra reconoce las armas, y de este acto se formaliza testimonio por un escribano.

**NAVASQUES**, V. de España, provincia de Navarra, del almirado de su nombre, primer partido de la merindad de Sanjués, arciprestazgo de Ibargoiti, obispado de Pamplona; 103 vecinos, 550 habitantes, 1 parroquia. Sit. en una pequeña altura contigua al valle de Roncal y Sañazar, distante del río que baja por Ochoavía, y tiene su origen en los pueños de la Muña de Francia, como un tiro de bala, y bajo del pueblo hay una buena llanura y una huerta común en la orilla del río, con regadío, y lo restante del término es montuoso y costanero. Prod. trigo, comuña, ordo y avena, como también mucha yerba y algo de pasto de los árboles. Dist.  $1\frac{1}{2}$  legua E. de la villa de Burgui, 8 de Pamplona, y 4 horas de la villa de Lumbier. Desde Aoiz a esta villa hay 7 horas de camino militar, y en su intermedio se encuentra Javerri, Larregui, Iztrozqui y Zabalza.

**NAVATA**, V. R. de España, provincia de Cataluña, corregimiento de Figueras, obispado de Gerona. A. O., 146 vecinos, 736 habitantes, 1 parroquia, 2 ermitas y una buena plaza con dos fuentes. Situada en terreno llano; confina por el E. con Taralau, por el S. con Ordís, por O. con Cabanillas y por el N. con Cistella. Esta villa es cabeza de la baronía de su nombre, y tiene jurisdicción en los lugares de Ordís, Canellas y Espinavesa que posee el conde de Peralada. El río Fluviá y el arroyo Manol riegan su término, que es fértil en trigo, centeno, maíz, mijo, aceite y vino. No consta la fundación de esta villa, pero denota ser muy antigua su iglesia, edificada como las que mandó construir Carlo Magno. Celebraba feria el 17 de enero, y tiene por armas un escudo con dos llaves cruzadas á manera de aspa. Dist. 28 horas de Barcelona, 4 N. de Gerona, 3 de Figueras y 1 O. de Crexell. Contribuye 13,008 rs.

**NAVATALGORDO**, L. R. de España, provincia, obispado y partido de Avila, Sermio de Santiago. A. P., 193 vecinos, 791 habitantes, 1 parroquia, 1 pósito. Situado en el valle del Alberche, lindando con los pueblos de Navasquera, Hoyoquesero y San Juan del Molinillo. Produce centeno, legumbres, frutas y pastos. Dist. 6 leguas

de la capital. Contribuye 5,517 rs. 24 mrs. La extensión de su término es de 13,888 fanegas; 1,000 de tierras cultivadas, 300 de incultas; de las cultivadas 150 de segunda suerte destinadas a centeno; 150 de tercera a lo mismo; fertilidad general 5 por 1; tierras incultas cultivables de tercera clase 70; incultivables 200; que se siembran cada año 1.0; que descansan dos años 200; empleadas en granos 300; en legumbres 100; en hortaliza y frutas 50; en nabos y patatas 25; en primeras materias 25; en pastos naturales 250; tierras concejiles 50; regadías 300; cultivadas por sus propietarios 400.

**NAVAZ**, L. R. de España, provincia de Navarra, valle de Juslapena, merindad, quinto partido y diócesis de Pamplona, arciprestazgo de Anué; 18 vecinos, 92 habitantes, 1 parroquia. Situado al O. del valle con su monte y fuente; conf. con Osinaga, Beerburu, Gaizariain y Zildos. A poca distancia hay una cueva profunda en que se guarda la nieve para abastecer en el estío a Pamplona y sus arrabales. Dist. 2 leg. N. de esta ciudad.

**NAVAZUELA**, Granja S. de España, provincia de la Mancha, part. y término de Aina.

**NAVE (LA)**, Barrio de España, prov. de Burgos, jurisdicción de Miranda de Ebro (*Véase este artículo*).

**NAVEA (SAN MIGUEL DE)**, Felig. S. de España en Galicia, provincia y obispado de Orense, jurisd. de su nombre. J. O., 99 vecinos, 502 habitantes, 1 parroquia. Sit. en los límites del obispado de Astorga y de la real abadía de San Claudio de Quiroga. Sus naturales se dedican generalmente al pastoreo; son sencillos, de buena índole y costumbres, y no carecen de ingenio y habilidad. Produce centeno, patatas, castañas, algún trigo, lino, ganado vacuno, lanar y de cerda. Industria: hacer manteca, fabricar ruecas, y telares de lienzo y cintas. Hay minerales de hierro. Dist. 10 leguas de la capital y  $24\frac{1}{2}$  de Santiago. Contribuye 2,250 rs. 8 mrs.

**NAVECES (SAN ROMAN DE)**, Parroquia de España, provincia de Asturias, concejo de Avilés, jurisdicción de Castrillón, arciprestazgo de Pravia de Aquende, arcidiacono y obispado de Oviedo. La población está incorporada con Castrillón (*Véase este artículo*); 1 iglesia parroquial que tiene por aneja la de Bayas. Situada en un valle muy

fértil, sobre la costa del Océano, al O. y cerca de 2 leguas comunes de la villa de Avilés; confina por N. con el mar, por el S. con las parroquias de Santiago del Monte y la Corrada, por E. con Santa María del Mar, y por O. con la mencionada de Santiago del Monte y con el coto de Ranon. Cogen anualmente 260 fanegas de escanda, 2,800 de maiz, 1,720 de trigo, 220 de centeno, 112 de mijo y panizo, 270 de habas, 190 de castañas; se crían ganados de todas las especies del país, y se coge algo de manzana, de la cual se hace sidra de mala calidad. Los habitantes de esta parroquia se hallan distribuidos en los lugares de San Adriano, Arones, Torre (la), Cuesta (la) y Panizales. Contribuye 367 rs. 4 mrs.

NAVEDA, L. R. de España, provincia de Palencia, partido de Reynosa. Reg. P., 2 vecinos, 9 habitantes. Situado en la hermandad de Campo de Suso; conf. por N. con Villacastid y Barrio, por E. con el nacimiento del Ebro y el río Jantila, por S. con las sierras de Brañosera, y por O. con Poblacion de Suso. Sus productos son los indicados en el artículo Reynosa, de donde dista  $1\frac{1}{2}$  legua. Contribuye 150 rs. 23 maravedises.

NAVEDA, L. S. de España, provincia y partido de Santander, marquesado de Argueso, arzobispado de Burgos. Reg. P., 26 vecinos, 96 habitantes, 1 parroquia. Dista 16 leguas de Burgos. Contribuye con el marquesado.

NAVEDA, Aldea S. de España en Galicia, provincia y obispado de Lugo, jurisdiccion de Castroverde, y una de las que componen la parroquia de Santa Eulalia de Bolano (*Véase*).

NAVEDA, Aldea de España, provincia de Asturias, conc. de Cabranes, feligresía de Fresnoedo (*Véase este artículo*).

NAVEL, Despoblado S. de España, provincia de Cataluña, corregimiento de Cervera; A. P.

NAVELGAS (SAN JUAN BAUTISTA DE), Parroquia de España, prov. de Asturias, obispado de Oviedo, concejo de Tineo, arciprestazgo de Valdes, arcid. de Ribadeo; 80 vecinos, 420 habitantes, 1 iglesia parroquial. Situada al N. O. y 3 leg. de la villa de Tineo, en terreno por la mayor parte quebrado y montuoso, aunque frondoso y fértil. Confina por N. con la parroquia de Naraval, por S. con las de Mino y Zardain,

por E. con Muñalen y San Fructuoso, y por O. con la de Rellanos. Comprende esta feligresía los lugares de Navelgas, Savadel, Ferrería, Carrizal (la), Villargegin, Follado, Couto y Parada. Tiene asimismo la Braña de Fontes, y el párrco sirve la del Barreyro y la aldea de Barzanallana, que sin embargo de estar como enclavadas en el centro de esta feligresía pertenecen a la parroquia de Barcelona. La situacion de estos pueblos, á escepcion de Navelgas y Ferrería que estan en valle, es quebrada, así como es montañoso todo el terreno fuera de las laborías y pra los que muerde el río de Navergas (de excelentes truchas y anguilas) en sus dos orillas, sobre el cual hay un puente de madera de seis piezas principales de construccion mayor, que ya son muy difíciles de encontrar; por cuya razon y la de ser este paso muy necesario y de frecuente tránsito para Castilla y Galicia, ya hace tiempo se solicita facultad y auxilio real para fabricarle de piedra. Cria mucho ganado, y se coge una buena cosecha de trigo, centeno, maiz, mijo, patatas y las legumbres necesarias. Tiene montes muy espesos de robles, hayas y otros árboles bravos, y en sus faldas buenos castanos y varios frutales. En todos los domingos del año hay un mercado muy concurrido de los pueblos y concejos circunvecinos, y una feria en el día último de agosto. En un alto que llaman la Corva, sobre el lugar de Follado, se conservan vestigios de un fuerte amuralado; y en el sitio de Entrepeñas, término del lugar de la Ferrería, al N. del río, se advierten profundas escavaciones y una presa del agua que descendia desde lo alto de los términos de Naraval y llegaba al Entrejeito, en donde hay un pozo de remanso que dicen servia de depósito para que desde él cayese el agua en dicho sitio de Entrepeñas, operaciones ordenadas á beneficiar minas de oro ó plata. En el día á fuerza de pólvora se saca de este parage buena cal morena. Dista  $11\frac{1}{2}$  leg. de Oviedo,  $3\frac{1}{2}$  de Luarca y  $5\frac{1}{2}$  de Cangas. Contribuye 2,349 rs. 9 mrs.

NAVEROS, L. R. de España, provincia de Palencia, partido de Carrion, arzobispado de Burgos. A. P., 25 vec., 90 hab., 1 parroquia. Situado á la margen derecha del río Pisuerga; confina con los pueblos de San Llorente, Espinosa, Olmos, Zarzosa y Melgar, cuyos dos últimos estan del otro

Jado del río. Produce granos, legumbres, vino y ganados. Dista 5 leguas de la cabeza de partido.

NAVES, Ald. Ab. de España en Galicia, provincia y obisp. de Orense, jurisdicción de Naves. Pertenece á la feligr. de Palmes, en cuyo artículo se hallará su población, situación y productos.

NAVES (SAN PEDRO DE), Parroquia y aldea de España, provincia de Asturias, concejo de Tudela, anejo de la de Manzanaeda (*Véase este artículo*).

NAVES (SANTA COMBA DE), Feligresía de España en Galicia, provincia y obispado de Orense, jurisd. de su nombre. J. O., 163 vecinos, 512 habitantes.

NAVES Y HONTORIA, L. de España, provincia de Asturias, concejo de Llanes; 143 vecinos, 657 habitantes, parroquia de San Antolín (*Véase este artículo*). Dista  $\frac{3}{4}$  legua al O. de la matriz, 2  $\frac{1}{2}$  de la cabeza de partido. Contr. 1,148 rs. 29 mrs.

NAVES, VILARDENY Y PAGAROLAS, L. Ecl. de España, provincia de Cataluña, subdelegación de Berga, corregim. de Cervera, obispado de Solsona. A. O., 30 vecinos, 146 habitantes, 1 parr. Situado en un alto, y tiene varias casas de campo repartidas por la campiña, entre los ríos Cardenet y Ayguador. Produce trigo y legumbres. Dista 22 horas de Barcelona y 7 de Berga. Contr. 6,742 rs. 14 mrs.

NAVEZUELAS, L. S. de Esp., provincia de Extremadura, partido de Trujillo, obispado de Plasencia. A. P., 113 vecinos, 482 habitantes, 1 parroquia, 1 pósito. Para su situación y productos (*V. Cabanas*). Dist. 30 leguas de la capital y  $\frac{7}{8}$  de la cabeza de partido. Contr. con Cabanas.

NAVIA, Conc. de España, provincia de Asturias, cuya capital es la villa del mismo nombre, con 13 parroquias sujetas á su jurisdicción, con 12 ermitas y 2 hijuelas. Confina por N. con el mar Océano, por E. con el concejo de Valdiés, por S. con el de Tineo, y por O. con los de Boal y Coaña. Tiene su territorio 3 leguas de largo de N. á S. y de 1  $\frac{1}{2}$  á 3 de ancho. Hay en él 2 fabr. de curtidos, 1 herrería, 2 martinets y 3 batanes para paño ordinario de lana del país. Las mujeres se ocupan en hilar y tejer lienzos ordinarios. No hay en todo él mas hospital que el de la villa de Navia, en que dan posada á los peregrinos, y agua, leña, sal y cama por 2 ó 3 días á cada uno

y no mas. Las producciones del terreno son trigo, cebada, avena, centeno, maíz, habas, patatas y toda especie de legumbres y frutas, castañas, naranjas, limones y lino. Las parroquias sujetas á la jurisdicción de la capital del concejo, son: Andrés con 2 ermitas, San Antolín con 9, Villapedre con 3, Pola vieja con 2, Piñera con 3, Sta. Marina de Vega con 6, Anleo con 3, Villayon y su hijuela Oneta con 6, Arbon con 2, Ponteciella con 7, Parlero, hijuela de Montaña de río Negro con 5, y San Martín de Cabanella, cuyos vecindarios se veran en sus respectivos artículos. Fueron naturales de este concejo Diego de Navia señor de la casa de Limonar; murió oidor de Charcas en 1658: Alonso de Navia del consejo de Hacienda en tiempo de Felipe III: Alonso de Navia Moscoso y Bolaño, inquisidor de la Suprema en tiempo de Felipe IV: Alvarno de Navia Bolaño y Moscoso y José Manuel de Trelles, corregidor de Logroño, escritor público en tiempo de Fernando VI.

NAVIA (SAN PAVO DE), Feligr. S. de España en Galicia, provincia y obispado de Tuy, jurisd. del valle de Frageso. J. O., 112 vecinos, 490 habitantes, 1 parroq. Dist. 4 leguas de la capital y 13  $\frac{1}{2}$  de Santiago. Contr. 4,885 rs. 17 mrs.

NAVIA DE LUARCA (FLAVIO NAVIA), V. R. de España, provincia de Asturias, capital del concejo de su nombre, obispado de Oviedo. A. O., 242 vecinos, 1,200 hab., 1 parroquia, 2 ermitas, caja de correas. Es población antigua, situada sobre una peña, á orilla del río de su nombre, que desemboca en el mar á  $\frac{1}{2}$  de legua, y por el que suben hasta mas arriba de la villa pataches de comercio. Su término, en el que hay una fuente algo distante de la villa, produce centeno, maíz, judías y escanda; en su río se cogen deliciosos pescados, particularmente salmones y reos. Desde este punto parten dos caminos ó itinerarios militares que el uno conduce á Oviedo, poniendo en comunicación el centro de Galicia con la capital de Asturias, pasando por Cargas de Tineo. El otro conduce á Castro-Urdiales, por Oviedo, Rivadesella, Santander y Laredo. De Figueras á esta villa hay 7 horas de marcha militar, en cuyo intermedio se encuentran los caseríos del Franeo y otros varios. Este puerto no está habilitado, y se hallan en sus inmediaciones



varias antigüedades romanas. Contribuye 5,103 rs. 30 mrs. Derechos enagenados 14 rs. 3 maravedises.

**NAVIA DE SUARNA**, Jurisdicción S. de España en Galicia, provincia de Lugo. Comprende 18 feligr., á saber: San Miguel de Barcia, Santiago de Castañedo, Santa Maria de Cabanelas, Sta. Eufemia de Folgueiras, San Pedro Fiz de Freijis, Santiago de Gallegos, Santiago de Moya, San Salvador de Mosteiro, Santiago de Penamil, Santa Maria de Pin, Santa Maria Magdalena de la Puebla de Navia, Santiago de Queizan, Sta. Maria de Rao, Sta. Maria de Ribon, San Juan de Sebane, Santa Maria de Son, Santa Mariña de Vallo y San Esteban de Villarpandin, cuyos vecindarios podrán verse en sus respectivos art. Tiene 4 leguas de largo y 2 de ancho incluyendo en su demarcacion el valle de Rao. Todo este terreno es montañoso, y de las cuatro partes en que puede dividirse, las dos son incultivables por lo quebrado é inutil. Otra solo da fruto cada 20 ó 30 años, y lo que está cultivado en la cuarta parte restante produce centeno, alguna castaña y yerba con abundancia. La ind. consiste en hilazas que trabajan las mugeres de los linos que se traen de Leon. Dista 9½ leguas de la capital y 24 ½ de Santiago.

**NAVIANOS**, L. S. de España, provincia de Zamora, part. de Carbajales. A. P., 18 vecinos, 79 habitantes, 1 parroquia servida por el cura de Marquiz, de quien es anejo. Situado en terr. quebrado, á 1 legua de la barca de Misleo, sobre el Esla, y tiene por linderos las grandes dehesas de Moranes, San Ildefonso, Misleo y el Paramillo, pobladas de robles, fresnos y algunas encinas, con abundantes pastos. Produce solo cent., ganado cabrio y algun lanar. Ind.: fabrica de carbon. Dista 6 leguas de la cap. y 2 de la cabeza de partido. Contribuye con la cuadrilla de él.

**NAVIANOS DE VALVERDE**, L. S. de España, provincia de Valladolid, part. de Benavente, obispado de Astorga. A. P., 60 vecinos, 250 habitantes, 1 parroquia, un pósito. Situado cerca del rio Tera que corre al E. por el valle llamado de Valverde, y es el primer lugar que se encuentra pasado el rio subiendo el valle arriba. Produce su término trigo, centeno y lino. (Véase *Mozar*). Contr. 1,945 rs. 15 mrs. Derec. enag. 564 rs.

**NAVIANOS DE LA VEGA**, V. S. de España, provincia de Leon, exenta, obisp. de Astorga. A. O., 110 vecinos, 450 habit., 1 parroquia y ermita. Situado en una vega muy fértil, y al E. pasa el rio Orbigo. Al S. E. tiene un soto y un despoblado que se titula Mestajas, al N. una pradera cubierta de olmos, al O. pasa un arroyuelo que riega sus linos. Lindando con el camino real que va de Benavente á Astorga, hay una venta ó caserío, y cerca de él una fuente deliciosa. Produce trigo, centeno, cebada, lino y legumbres. Industria: molino, fábrica de lienzo, estameñas y obra prima (*V. Quintana del Marco*). Dista 8½ leguas de la capital. Contribuye 1,664 rs. 16 mrs. Derec. enag. 250 rs. 2 mrs.

**NAVIEGO**, Partido de Esp., provincia de Asturias, concejo y arciprest. de Cangas de Tineo, arcedianato de Tineo, obispado de Oviedo. Comprende las parroquias de Naviego (San Vicente de), Arbas (San Julian), Villacibrán (Santa Maria de), Arbas (San Pedro), Bimeda (San Pedro), Piñera (San Aciselo de), Villastegil (San Vicente de), Limes (Santa Maria de), y Entreviñas (San Cristóbal), cuyos vecindarios se expresarán en sus respectivos articulos.

**NAVIEGO (SAN VICENTE DE)**, Parroquia de España, provincia de Asturias, concejo y arciprest. de Cangas de Tineo, partido de su nombre, arcedianato de Tineo, obispado de Oviedo; 86 vecinos, 418 habitantes en las ald. de Puntarás, Murias, Villajur, Regla, Palacio, Villar y Villa de Canes; 1 iglesia parroquial matriz. Situado en el camino y subida del puerto de Leitariegos, á la margen izquierda del rio Naviego: confina con Gillon, Gedrez y Villacibrán, mediando dicho rio.

**NAVILLA DE DUEÑAS**, Despoblado S. de España, prov. de Valladolid, partido de Olmedo. A. O., 1 vecino, 4 habitantes. Contribuye 100 rs. 6 mrs.

**NAVINES**, L. Ecl. de España, provincia de Cataluña, subdelegacion y obispado de Seo de Urgel, correjimiento de Puigcerdá. A. O., 19 vecinos, 91 habitantes, 1 parroq. Situado en terr. montañoso, pero de buena calidad. Confina por E. con Bastida (Ja), por S. con Adraent y Fost, por O. con Ará, y por N. con Seo de Urgel. Produce centeno. Dista 38½ horas de Barcelona y 1 de Seo de Urgel. Contribuye 3,531 rs. 26 mrs.

**NAVIO** (SAN FELIX DE), Feligresía S. de España en Galicia, provincia y obispado de Orense, jurisdicción de Roucos. J. O., 82 vecinos, 366 habitantes, 1 parroquia, y parte de ella corresponde a la de San Andrés de Camp redondo (*Véase*). Produce vino y maíz. Contribuye 2,424 rs.

**NAVIROS DE RIO PISUERGA**, L. S. de España, provincia de Palencia, partido de Carrion. A. P., 30 vec., 105 habitantes, 1 parroquia. Contribuye 2,464 rs. 2 maravedises.

**NAY**, Aldea S. de España en Galicia, provincia y obispado de Lugo, jurisdicción de Paradela. Es una de las que componen la parroquia de San Vicente de Paradela (*Véase*).

**NAYA**, Aldea S. de España en Galicia, provincia y jurisdicción de la Coruña. Es una de las que componen la parr. de Santa María de Pastoriza (*Véase*).

**NAZ**, Aldea de España en Galicia, prov. y obispado de Lugo, jurisdicción de Coto nuevo. Es una de las que componen la parroquia de San Martín de Anlo (*Véase*).

**NAZ DE ABAJO**, Aldea S. de España en Galicia, provincia y obispado de Lugo, jurisdicción de Coto nuevo. Es una de las que componen la parroquia de San Miguel de Rosende (*Véase*).

**NAZ DE ARRIBA**, Aldea S. de España en Galicia, provincia y obispado de Lugo, jurisdicción de Coto nuevo, y una de las que componen la parroquia de San Miguel de Rosende (*Véase*).

**NAZAR**, Villa de España, provincia de Navarra, valle y arciprest. de la Berrueza, segundo partido de la merindad de Estella, diócesis de Pamplona; 44 vecinos, 212 habitantes, 1 parroquia, 3 ermitas. Situado a  $\frac{1}{2}$  de legua de Cabrega por O., en sitio pendiente. Tiene una copiosa fuente que nace dentro del pueblo, y provee, no solo á los vecinos, sino á los ganados y al riego de algunas huertas, y sus aguas van á engrosar el río Odron. Por la banda de N. O. tiene la villa su monte encinal.

**NAZAREA**, L. de España, provincia de Asturias, concejo de Castropól; 6 vecinos, 29 habitantes, parroquia de San Esteban de Pianton (*Véase*).

**NAZARET**, L. S. de Esp. en Canarias, obispado de ídem, isla de Lanzarote, dependiente de la parroquia de Tegüise, con 17 vecinos y 69 habitantes. A. P.

**NEBRA** (SANTA MARIA DE), Felig. Ecl. de España en Galicia, prov. y arzobispado de Santiago, jurisdicción de Noya. J. O., 172 vecinos, 949 habitantes, 1 parroquia. Situada entre los montes de Barbanza y la ría de Noya, á donde desaguan todos los afluentes que descienden de aquellos por su banda septentrional y occidental, lindando con las parroquias de Goyanes, Noal, Son y Enja. Produce maíz, cent., algún trigo, lino, y vino de inferior calidad. Contribuye 4,836 rs. 2 mrs.

**NEBREDÁ**, V. R. de España, provincia y arzobispado de Burgos, part. de Aranda de Duero. A. O., 85 vec., 341 habitantes, 1 parroquia. Para su situación y productos (*Véase Cilleruelo*). Dista 8 leguas de la capital. Contribuye 2,192 rs. 10 mrs. Derec. enagenados 1,632 rs. 32 mrs.

**NEBREGE**, Aldea S. de España en Galicia, provincia de la Coruña, jurisdicción de Soandres, arzobispado de Santiago, y una de las que componen la parroquia de Santa María Magdalena de Montemayor (*Véase*).

**NECHITE**, L. R. de España, provincia y arzobispado de Granada, part. de Ujijar. A. P., 127 vecinos, 609 habit., 1 parroquia, 1 pósito. El nombre de este lugar es de origen arábigo, y se halla sit. al pie de Sierra nevada. Produce trigo, cebada, almendras é higos. Industria: ganado lan. y de cerda. Dista 17 leguas de la capital. Contribuye 2,638 rs. 15 mrs.

**NEDA**, Jurisd. S. de España en Galicia, provincia de Betanzos, obispado de Mondonedo. Se halla compuesta de la villa de San Nicolás de Neda, y de la felig. de Santa María de Neda, en cuyos artículos respectivos pueden verse su población, situación, productos, industria y contribución. Dista 4 leguas de la capital y 13 de Santiago.

**NEDA** (SAN NICOLAS DE), V. S. de España en Galicia, prov. de Betanzos, jurisd. de Neda, obispado de Mondonedo. A. M., 580 vec., 2,862 habitantes con Santa María de Neda, 1 parroquia, 1 hospital. Es villa muy antigua, no menos que la de Santa María. Situadas a orillas de un río que desagua en un brazo de mar que sale de la ría del Ferrol, y se introduce milla y media en esta jurisdicción. Junto al desagadero del río está el puente llamado de Juvia, que sirve de camino real para el Ferrol. En las grandes mareas es navegable este brazo

hasta el puente y muelle de la Real fabrica de moneda, para barcos de 50 toneladas. Dicha fabrica se titula tambien de corderia, y se tiran en ella planchas de cobre para forrar los buques del departamento: está establecida á la falda de un monte llamado Anco. (*V. su art.*) En Sta. Maria hay 4 fabricas de curtidos, y la mayor parte de las mugeres se dedican á blanquear hilos y madejas, porque otro riach. que atraviesa esta parroquia y jurisdiccion, conocido con el nombre de Santa Maria, tiene la propiedad de poner las ropas en sumo grado blancas. Dista 1 legua E. del Ferrol. Produce trigo, cebada, maiz y vino. Indust.: una fabrica de cola, oblas, y panaderia, de que surten al Ferrol; muchos telares de lino. Feria mensual y mercado todos los jueves. Contribuye por derechos enagenados 2,610 rs. 13 maravedises.

NEDA (SANTA MARIA DE), Aldea S. de España en Galicia, provincia de Betanzos, jurisdic. de Neda, obispado de Mondoñedo. (*V. San Nicolas de Neda*). Contribuye con este último.

NEFOLL, L. R. de España en Cataluña, correjimiento de Puigcerdá. (*Véase Pi*).

NEGALES, L. de España, provincia de Asturias, concejo de Siero, parroquia de Valdesoto (*V. este art.*), 36 vecinos, 120 habitantes. Contr. 195 rs. 5 mrs.

NEGRA, Laguna de Portugal, cuya descripcion se hallará en el artículo Sierras de Portugal.

NEGRADAS (SAN MIGUEL DE LAS), Feligresia S. de España en Galicia, provincia y obispado de Mondoñedo, jurisdiccion de de Galdo. J. O., 160 vecinos, 800 habitantes, 1 parroquia. Confina con San Esteban del Valle, siguiendo el curso retrógado del rio Sil, que la baña por el S., por el cual suben las mareas como una milla del Barquero, y se cogen salmones, reos y truchas. (*V. Ribarba*). Produce trigo, cebada, centeno, maiz, avena, habas, patatas, vino, castañas, lino, frutas e'tc. y cria de ganado. Industria: telares de lienzos y de buriel, tanto para vender como para el consumo de los naturales, y hilar y blanquear hilo de todas clases. Contr. 1,719 rs. 13 ms.

NEGRADAS (SAN VICENTE), Felig. S. de España en Galicia, provincia y obispado de Lugo, jurisdiccion de su nombre. J. O., 30 vecinos, 155 hab., 1 parroquia compuesta de las aldeas Zerdeiras, Pereiras, Barreira,

Revordines, Vistojuan, Vijón, Pena, Grandon, Puerto-seijo, Vergantiños, Candedos y Vacariza. Dista 5 leguas de la capital y 10 de Santiago. Contribuye 479 reales 10 maravedises.

NEGRALS, L. S. de España, provincia de Valencia, partido de Denia. A. O., 18 vecinos, 79 habitantes, 1 parroq., 1 pósito. Para su situacion y productos (*V. Denia Marquesado*). Dista 12 leguas de la capital y 2 de la cabeza de part. Contr. 1,462 rs.

NEGREDO, L. S. de España, provincia de Guadalajara, partido y obispado de Sigüenza. A. P., 55 vecinos, 246 habitantes, 1 parroquia, 1 pósito. Situado en terreno poco fertil, cercado de un monte por la parte del E. y lo dems. en llano. Produce bellota, trigo, cebada, centeno y avena. Dista 5 leguas de la cabeza de partido. Contribuye 1,058 rs. 28 ms.

NEGREDO (EL), L. S. de España, provincia de Burgos, partido de Aranda de Duero, comunidad y tierra de Ayllon, ob. de Sigüenza. A. P., 64 vecinos, 255 habitantes. Situado junto á un arroyuelo que descende de la sierra de Ayllon, é incorporado con el rio Grado lleva sus aguas al Duero. Confina con los pueblos de Madriguera y Santibañez. Produce granos, y su cosecha asciende un año con otro á 3,500 fanegas. Industria: arrieria de aceite y jaban. Dista 22 leguas de la capital.

NEGREIRA (SAN JULIAN DE), Felig. Ecl. de España en Galicia, provincia y arzobispado de Santiago, jurisdiccion de Barcala. J. O., 47 vecinos, 225 habitantes, una parroquia que tiene por aneja la de Logrosa. (Sta. Eulalia de). Parte de esta parroquia pertenece á la jurisdiccion de Lañas. Situada en terreno montañoso, en el camino que conduce desde Fiopanes á Santiago. Conf. con Logrosa y Fiopanes. Prod. trigo, centeno y maiz. Contribuye 309 rs. 30 mrs.

NEGREIROS (SAN MARTIN DE), Feligresia Ecl. de España en Galicia, provincia de Santiago, jurisdiccion de Trasdeza, ob. de Lugo. J. O., 74 vecinos, 380 habitantes, 1 parroquia. Situada en terreno elevado en la inmediacion del rio Toja, que á corta distancia se incorpora con el Deza; lindando con las parroquias de Breija, Castro y Margaride. Prod. maiz, centeno, algun trigo, lino, patat., castañ. y todo género de frutas: cria de ganado vacuno, lanar y caballar, y comercio de leñeria. Contr. 1,100 rs.

**NEGRELOS (SAN CIPRIAN)**, Feligresía Ab. de España en Galicia, provincia y ob. de Lugo, jurisdicción de Camba de Rodeyro. J. O., 36 vecinos, 183 habitantes, 1 parr. que se compone de las aldeas Outeiro, Iglesia, Vilamea, Lama de Mena, Penaerbos, Barbeitos y Rubias. (*V. Camba, jurisd.*). Cont. 615 rs. 12 mrs.

**NEGRILLA DE PALENCIA**, L. R. de España, provincia, partido y obispado de Salamanca, cuarto de Armuña. A. P., 72 vecinos, 300 habitantes, 1 parroquia aneja de Palencia, de la cual dista 600 varas por la parte del E. Situado en una llanura sin árboles, aguas de pozo, clima templado, aunque algo frío. Prod. trigo, cebada, garbanzos y otras legumbres. Industria: tragería. Conf. con los pueblos de Arcediano, Tardaguila, la Mata, Carvajosa y la Velles. No tiene monte alguno, y es escaso de pastos, siendo muy reducido su término, así como el de los pueblos nombrados. Dista 3 leguas de Salamanca. Contr. 2,810 rs. 11 mrs.

**NEGRILLOS**, Desp. R. de España, provincia y partido de Salamanca, cuarto de Baños, 1 vecino, 4 habitantes. Situado en terreno montañoso, á orillas del río de la Maza, lindando con San Pedro de Aceron, Galleguillos y la Vega. Produce granos, legumbres, pastos y ganados. Dista 5 leguas de la capital. Contribuye 987 rs. 32 mrs.

**NEGRO**, Río de España, (*V. Tera*), que se forma únicamente de los muchos arroyos y torrentes que bajan con precipitación de la Sierra Negra, solo en tiempo de lluvia es de consideración; sigue su curso paralelo á dicha Sierra como 5 leguas, en terreno desigual y pedregoso, y al cabo de este espacio gira al S., y pasando por el pueblo llamado Río-negro, á corta distancia se une con el Tera y pierde su nombre. Este es vadeable en el verano, y para su paso en tiempo de las crecidas hay un puente de sillera, enfrente del citado pueblo de Río-negro.

**NEGROS (SAN ESTEBAN DE)**, Felig. Ecl. de España en Galicia, provincia y obispado de Tuy, jurisdicción de Rodondela Nueva. J. O. 73 vecinos, 340 habitantes, 1 parroq. Contr. 1,506 rs. 12 mrs.

**NEGUERUELA**, V. S. de España, provincia de Burgos, partido de Sto. Domingo de la Calzada, junta de Valpierre, obisp. de Calahorra. A. May. 21 vecinos, 86 hab., 1 parroquia, 1 pósito. (*V. Valpierre*). Dista

13 leguas de la capital. Contribuye 46 rs. 12 maravedises. Derechos enag. 26 rs. 28 mrs.

**NEGULLAS**, L. S. de España, prov. de Soria, partido de Almazan, obispado de Sigüenza. A. O., 26 vecinos, 135 habitantes, 1 parroquia que tiene por anejas las de Borjabad, Bujarrabal y Lodatejos, 1 pósito. Situado á 1 legua E. de la cabeza de part., y al S. de unas pequeñas sierras, con clima ni muy frío ni muy calido, buenas aguas y cielo despejado. Hacia el N. O. tiene una dehesa boyal, que aunque con poca agua para su regadio, produce bastante yerba, y es muy deliciosa por la multitud de espinos, sauces y otros arboles, y tambien por la mucha caza menor de que abunda. Todo su término es llano, exceptuando la pequeña parte de sierra que tiene al N., y lo mismo le sucede á los pueblos de Lodarejos, Berchicayada y Bujarrapian, con quienes confina. Producen todos ellos trigo, cebada y avena de mala calidad, garbanzos, guijas, guisantes, lentejas, yeros y mucho ganado de toda especie, (*V. Soliedra y Coscúta*). Dista 7 leguas de la capital. Contribuye 590 rs. 17 maravedises.

**NEIGAS**, L. de España, provincia de Asturias, concejo de Taramundi, 6 vecinos, 26 habitantes, parroquia de San Martín de Taramundi (*V. ease*).

**NEILA**, V. R. de España, provincia de Soria, exenta, arzobisp. de Burgos, A. O. 168 vecinos, 705 habitantes, 2 parroquias en los dos barrios de que se compone, 2 ermitas. Situada á 2 leguas N. de Mansilla de la Sierra. Aquí nace el río de su nombre, ó Nagerilla, el cual pasando por Villabelayo, Mansilla, Aman, Nagera y otros puebl., desagua en el Ebro, en el término de Cenicera, llevando su curso de S. á N., algun tanto inclinado á E. Es pueblo muy antiguo como lo indica su nombre vascongado: sit. en los montes distorcios entre las dos lag. Urbion y Negra. Los pueblos mas inmediatos son Valdelaguna á 2 leguas al O., Canales al N., Quintanar de la Sierra al S., y Montenegro al E., todos de muy perecida situacion y productos. Es patria del desgraciado presbítero Don Matias Vinuesa, horriblemente asesinado en la cárcel eclesiastica de Madrid, por unos jacobinos furiosos.

Produce buenas yerbas de pasto, de mas de 15,000 cabezas de ganado merino trashumante: su número era antiguamente doble por lo menos; toda clase de granos aunque

en muy corta cantidad. Ind. : hilar con rueca, lo cual ha cesado casi del todo desde que se introdujeron las máquinas. Dista 11 leg. de la capital. Contribuye 5,095 rs. Derechos enagenados 2,587 rs. 3 mrs.

NEILA, L. S. de España, provincia de Salamanca, partido de Bejar, cuarto de la Sierra, obispado de Plasencia. A. P., 55 vecinos, 236 habitantes, 1 parroquia donde hay una capilla en que se venera el Santo Cristo de Neila. Situado en un alto llamado el Cabezo, desde el cual se descubre todo el campo de Salamanca, y otros muchos pueb. como son Beccedas (*Véase*), San Bartolomé, Sorchuera, Nava, Cabeza, Santibañez, Medinilla, Gilbuena, Junciana, Palacios, Alba de Tormes, Salvatierra, Cespedosa, y Nuestra Señora de la Peña de Francia. Produce algunos granos, y bastante lino y patatis; escasea de pastos y aguas para los ganados, pero para beber las gentes hay 2 fuentes llamadas la una de los Chorros, y la otra el Vallejo. Dista 11 leguas de la cap., 2 de Bejar, y 1 del Puerto de la Hoya. Contribuye 1371 rs. 30 mrs. Derec. enagenados 284 reales 9 maravedises.

NEILA ó NAGERILLA, Rio de España, provincia de Soria, que nace en la Sierra de Urbion, en la villa de Neila, á 2 leguas de Mansilla, dirijiendo su curso por Villabellayo, Aniano, Najera y otros pueb., hasta desaguar en el Ebro, en el término de Cenicerio; corre de S. á N. con inclinacion al E.

NEILLON, Ald. R. de España en Galicia, provincia de Lugo, jurisdiccion de Ulloa. Es una de las que componen la parroquia de S. Ciprian de Reposteria (*Véase*).

NEIPEREIRA, Ald. S. de España en Galicia, provincia y obisp. de Lugo, jurisdiccion de Villaquinte. Es una de las que componen la parr. de Villaquinte (*Véase*).

NEIRA, Ald. S. de España en Galicia, provincia y obispado de Lugo, jurisdiccion de Neira de Jusa, y una de las que componen la parroquia de Ribadeneira (*Véase*).

NEIRA, Ald. S. de España en Galicia, provincia y obispado de Lugo, jurisdiccion de Puebla de San Julian. Es una de las que componen la parroquia de Santa María de Vilaleo (*Véase*).

NEIRA (SAN ESTEBAN DE), Felig. S. de España en Galicia, provincia y obispado de Lugo, cabeza de la jurisdiccion de Neira de Jusa. J. O. para toda la jurisdiccion, 19 vecinos, 97 habitantes, una parroquia que se

compone de la aldea Casa de la Puebla. Esta jurisdiccion comprende 24 pueblos, y entre ellos 14 parroquias. Situada en terreno montuoso, pero fertilisimo por ser sus producciones semejantes á las de la Ribera. Dista este arciprest. de su capital, que es Lugo 36 millas; de Monforte de Lemos 38; de la villa de Sarria 14, y de Villafranca del Bierzo 32. Produce toda especie de semillas, granos y legumbres con corta diferencia de una parroquia á otra; tambien produciria mucho vino si se dedicasen mas á este ramo de cultivo. Industria: batanes de lana, el uno inmediato al convento de Penamayor de PP. Benedictinos, que dista 3 millas de Aranza, y el otro en la parroq. de Lajes, que dista 1 de la misma. Contribuye 275 rs. 18 mrs. Derechos enagenados 49 reales 26 mrs.

NEIRA (SANTA MARÍA MAGDALENA DE), Felig. Ord. de España en Galicia, provincia y obisp. de Lugo, jurisd. y encomienda de Puerto Marin San Juan. J. O., 6 vecinos, 30 habitantes, 1 parroquia. Contrib. 192 rs. 23 maravedises.

NEIRA DE CAVALEIROS (STA. MARIA DE), Felig. S. de España en Galicia, provincia y obispado de Lugo, jurisdiccion de Puebla de San Julian. J. O., 16 vecinos, 75 habitantes, 1 parroquia que se compone de la aldea San Payo. Situada á la margen del rio de su nombre, en un hermoso y dilatado valle, muy poblado de árboles, particularmente de robles, castaños y álamos negros y blancos. Tiene un buen puente sobre el rio, y confina con los pueblos de Recuenco, Saz del Páramo, Moscan, Saverrey y otros. Sus productos son los mismos que estan indicados en el artículo Puebla de San Julian. Contrib. 222 rs. 25 mrs. Derechos enagenados 26 rs. 28 mrs.

NEIRA DE REY, Valle de España, en la provincia de Lugo. Comprende varios lugarcillos en 3 parroquias, á saber: Penarubia, Neira de Rey (San Miguel) y Cascalla, cada una con su anejo, que son San Martin, Nantin y Furco. Está situado entre dos colinas ó montañas muy angostas; pais muy húmedo y pantanoso en el invierno, dividido por el rio Neira, abundante de aguas en el invierno, y por un riachuelo con que riegan los prados y hortalizas. Crúzale el camino que pasa á Rivadeo, Mondoñedo y puertos de mar. Es pais pobre y escaso de leña, y sus productos se reducen á

centeno, patatas y algunos frutales, como tambien alguñino y yerba. Sus habitantes tienen algunos batanes en San Martin, y tejen algunas telas de lienzo. Esta este valle inmediato al Cerezal, y dista 5 leguas de la capital.

**NEIRA DE REY y NEIRA DE JUSA**, Jurisdicciones S. de España en Galicia, provincia de Lugo. Comprende la primera 12 feligresías, y la segunda 23, cuyos vecinarios pueden verse en sus respectivos artículos. Tienen entre una y otra 3 leguas de largo y 1  $\frac{1}{2}$  de ancho atravesando por medio de sus términos el río de Neira, y su producto en la parte cultivada es el centeno, castañas, muchas praderías y ganados. Hay en ambas 41 telares en que se fabrican 1300 varas de lienzo y estopilla, 700 de estopa, y 200 de buriel y picote. La jurisdicción de Neira de Rey dista 5 leg. de la capital, y 20 de Santiago, y la de Neira de Jusa 4  $\frac{1}{2}$  de la cap., y 19 de Santiago.

**NEIRA DE REY (S. MIGUEL DE)**, Feligresía S. de España en Galicia, provincia y obispado de Lugo. jurisdic. de su nomb. J. O., 25 vecinos, 121 habitantes, 1 parr. que se compone de las aldeas Puente Neira, Condumina y Souto, y tiene por aneja á Nantín. Contrib. 593 rs. 31 mrs.

**NEIRA DE REY (SAN PEDRO DE)**, Feligresía S. de España en Galicia, provincia y obispado de Lugo, jurisdic. de su nomb. J. O., 26 vecinos, 126 habitantes, 1 parr. que se compone de la aldea Sarceda.

**NEIRAS (SAN SALVADOR DE)**, Felig. S. de España en Galicia, provincia y obispado de Lugo, jurisdicción de Coto-nuevo. J. O., 76 vecinos, 379 habitantes, 1 parroquia que se compone de las aldeas Devesa, Castroseiros, Vilar, Queiroedo, su Iglesia, Lama, Escouredo y Bacariza. Su situación y prod. se hallarán en el artículo Mañente y Coto-nuevo, jurisdicción, y en el de Monforte, de donde dista 1 hora. S. O. Contr. 1,575 rs. 29 mrs. Derechos enag. 312 rs.

**NEIRA (SAN PEDRO DE)**, Feligr. S. de España en Galicia, provincia de Lugo, jurisdicción de Buron, obispado de Oviedo. A. O., 114 vecinos, 588 habitantes, 1 parroquia que comprende las aldeas de Penamaria, Vilarello, Can laido, Mazo, Leguas, Riotorto, Piñeiro, Mazaeda, Llaucela, Peizais, Linares y Castanoso. Situada á la márgen izquierda del río Rodil, que desemboca en el Eo. Confina con los pueblos

de Santiago de Bruiceño, San Miguel de la Bastilla, Sta. Maria Magdalena de Buron y Santa Maria del Trobo. Produce centeno, avena, patatas, navizas y castañas; cria de toda especie de ganados, y hay un martinete para tirar hierro. El terreno participa de valle y de montaña. Contrib. 813 reales 26 maravedises.

**NEIVA**, Río de Portugal, nace en las montañas de Abain; fertiliza las tierras de Ponte da Barca y Ponte de Lima; corre al principio al O., baja al S. enfrente de esta última villa, y vuelve á su primera dirección para entrar en el mar. Es navegable por todas partes. Dista 1  $\frac{1}{2}$  legua al S. del río Lima.

**NELA**, L. R. de España, provincia y arzobispado de Burgos, partido de Castilla la Vieja, en Laredo, corregim. de Villarcayo, merindad de Sotos-Cueva. R. P., 13 vec., 58 habitantes, 1 parroq. (véase Cogullos). Dista 16 leg. de la capital. Contribuye con la merindad.

**NELA**, Río de España, provincia de Santander (véase Ebro, río). Nace de una montaña del mismo nombre, y parece que penetra un estribo de ella en el pueblo de Puente Dei, y despues de recibir el tributo de algunos arroyos y torrentes bastante abundantes, se incorpora con el río Guerla, y entra en el Ebro, legua y  $\frac{1}{2}$  mas arriba de Frias.

**NELO Ó NAELO**, Río considerable de la Asturia trasmontana en España, prov. de Asturias, conc. de Rivasdella, que baña la parte mas oriental de esta region; corresponde al que hoy se conoce con el nombre de Sella, como se dirá prolijamente en el artículo Rivasdella (véase este art.).

**NEMBRA (SANTIAGO DE)**, Parroquia de España, provincia de Asturias, concejo de Aller, obispado de Oviedo, arcedianato de Gordon; 105 vecinos, 514 habitantes, una iglesia parroquial (véase el concejo). Consta esta parroquia de la aldea de Polledor, y sus vecinos cogen escanda, maiz, castaña, habas blancas, negras y abrojos, avellanas, nueces, manteca y lana. Contribuye 786 rs. 19 mrs.

**NEMBRO (SANTA EULALIA DE)**, parroquia de España, provincia de Asturias, concejo y arciprestazgo de Gozon, decanato y obispado de Oviedo; 117 vecinos, 572 habitantes. Confina al O. y S. con las de Viño y Cardo. Comprende esta parroquia las aldeas

de Arena, Busto y Susa-Casa. Contribuye 350 rs. 10 mrs.

**NEMENZO** (STA. CRISTINA DE), Feligr. S. de España en Galicia, provincia y arzob. de Santiago, jurisdiccion de Budino. J. O., 56 vecinos, 278 habitantes, 1 parr. Situada en terreno montuoso, cerca de la margen izquierda del rio Tambre. Limita por N. con Barca de Busto y Marantes, por E. con Enffesto, por S. con la puente Sionlla, y por O. con Verdía. Produce centeno, patatas, pastos y ganados. Contr. 662 rs.

**NEMENZO** (STO. TOME DE), Feligrésia S. de España en Galicia, provincia y arz. de Santiago, jurisd. de Mens. J. O., 26 vec., 130 habitantes, 1 parroquia. Contr. 240 rs.

**NEMINA** (SAN CRISTOVAL DE), Feligr. Abad. de España en Galicia, provincia y arz. de Santiago, jurisdiccion de Ozón y Baiñas. J. O., 40 vecinos, 193 habitantes, 1 parroquia. Para su situacion y productos (*V. Frije, Santa Leocadia de*). Contribuye 650 reales.

**NENIN**, L. de España, provincia de Asturias, concejo de Franco; 3 vecinos, 15 habitantes, parroquia de Prordonos y Suero (*Véase*).

**NEPAS**, L. S. de España, provincia de Soria, partido de Almazan, obispado de Sigüenza. A. P., 65 vecinos, 245 habitantes, 1 parroquia, 1 pósito. Sit. en una lomita al pie de una sierra y otros cerritos que le dominan por el S., y desde esta parte hacia el N. hay una gran llanura. Pais muy frio: produce trigo, cebada, avena, centeno, yeros, lentejas, guijas, patatas y verduras: ganado lanar churro, algo de vacuno, yeguar y de cerda. Confina con los pueblos de Nolay, Borjabad, Viana, Moñus y Escovosa. Todos de igual clima situacion y productos. Dist. 7 leg. de la capital. Contribuye 1,153 reales. 16 mrs.

**NERA**, L. de España, provincia de Asturias, concejo de Tineo, parroquia de Naraval (*V. este art.*).

**NERIL Y ARDANUE**, L. Abad. de España, provincia de Aragon, partido de Benavarre, obispado de Lérida. A. O., 33 vecinos, 140 habitantes, 1 parroquia. Dista 8 leguas de Benavarre. Contr. 1,566 reales 6 maravedis.

**NERIN**, L. R. de España, provincia de Aragon, partido y obispado de Barbastro. A. O., 12 vecinos, 47 habitantes, 1 pósito, 17 casas. Sit. cerca del rio Jalle en el valle

de Vio (*Véase*). Produce trigo, centeno y patatas. Confina con los pueblos de Fanlo y Buisan. Dist. 12 leguas de Barbastro. Contribuye 1,118 reales 22 mrs.

**NERJA**, Puebla R. España, provincia y obispado de Malaga, partido de Velez Malaga. A. P., 1,200 vecinos, 5,055 habitantes, incluso su anejo Maro, del que dist. 1 leg. 1 parroquia, 1 ermita. El nombre de esta Puebla es de origen arabigo y se halla sit. al E. de Malaga y de la cabeza de partido: á orilla del rio de su nombre, y costa del mar mediterráneo entre Velez Malaga y Amunecar, desde el cual hay 8 horas del camino militar, en cuyo intermedio se encuentran el cortijo de Guebara, el molino de Ortega, la venta del rio de la Miel, y el pueblo de Maro. Tiene una torre fortificada con artillería para defender la costa. Abunda de buena agua, produce azucar, patatas y algun trigo y maíz, vino, pasas, miel y seda, con alguna cria de ganado. Industria: dos ingenios de azucar, uno en esta Puebla y otro en su anejo. Dist. 1 legua E. de Torrox, y 11 de Granada. Contr. 37,186 reales 32 maravedis.

**NERPIO**, V. Ord. de España, provincia de Murcia, partido de Segura de la Sierra. A. O., pertenece á la Orden de Santiago, *vere nullius*; 705 vecinos, 3,182 habitantes, 1 parroquia, 3 ermitas rurales, otra en la poblacion, y otra estramuros, 1 pósito. Sit. en la sierra de Segura á la parte oriental, al fin del rio del mismo nombre, entre los arroyos de Taivilla y Salcedas que se unen á lo último del pueblo, y conservan el nombre del primero hasta que desagan en el Segura. Produce 13 buenos montes de pinos, salgareños y carrascas: trigo, cebada, centeno, maíz, patatas y legumbres para el consumo: poco ganado lanar, vacuno, cabrio y de cerda: abunda de ciervos, cabras monteses y corzos, perdices, liebres y yerbas medicinales (*V. Segura, partido y el art. Yeste*). Dist. 23 leguas de la capital 55 de Madrid, y 30 de Granada, 10 S. 5º E. de la cabeza de partido, 4 de camino milit. de Nerpio, pasando por las casas de Valera y de Moya. Es patria del Exemo. é Illmo. Sr. D. Simon Lopez, caballero, gran cruz de la Orden de Carlos III, prelado doméstico de S. S., asistente al Sacro Sello Pontificio, noble Romano, del consejo de S. M., obispo que fue de Orihuela, y actual arzob. de Valencia. Contr. 13,133 rs. 10 mrs.

**NERVA**, Rio de España, el mas considerable del señorío de Vizcaya, llamado tambien por algunos Nerbiáz, y mas generalmente Ibaizabal, voz vascongada, compuesta de Ibai ó Ibaia que significa rio, y Zabal ó Zabala que quiere decir ancho. Tiene su origen en dos arroyos considerables, llamados rios de Berriz y Abadiano, de los cuales el primero nace con el nombre de Cengoitia, en la parte septentrional de la sierra de Oiz, pasa por la izquierda de Berriz, y en el barrio de Olabe se le juntan el arroyo que por Zallica baja de los montes de Mallabia y Santa Marina, y otro pequeño que se forma en la falda del monte de Lasuen. Mas abajo le entra por la derecha otro arroyo, nacido tambien en la sierra de Oiz, y que pasa por la izquierda de las parroquias de San Miguel y San Juan de Garay, y así corre hasta unirse con el de Abadiano. Este llega a la anteiglesia de su nombre, habiendo recogido las aguas que por la derecha del Elorrio é izquierda de Echavarria vienen de los montes de Campanzar, Udala y Besaide, las que, bajando por Arrazola, Aspe y Marzana, del mismo monte de Besaide y de los de Andasto, se le unen en Apata-Monasterio, y las del arroyo que de la montaña de Urquiola desciende por la cañada de Acharto, la cual le entra por la izquierda cerca de Abadiano. Unidos así los dos rios, corren por la derecha de Durango, y juntandose poco mas abajo con el rio de este nombre, y con otro arroyo llamado de Duña y Turri de Garay, deja a la derecha á Yurreta, y corre hacia Berna, recogiendo por la derecha, poco antes de esta ferreria, otro arroyo llamado de Orobio, que baja de los montes de Munieta, faldas de Oiz, por la izquierda de Echano; y dejando a la derecha la plaza de Zubiaur de Zornoza, donde se le junta un arroyo que nace en los montes Biscarqui, desciende hacia Lemoza, formando un recodo hacia el S. de la figura de una herradura. Cerca de esta anteiglesia se le une el rio llamado de Duna, y dejando mas adelante á su derecha á Bedia, y recogiendo en Urgoitia otro arroyo formado de los que descienden de los montes de Gamucio y Arechavalaga, va por la derecha de Galdacano á recibir poco mas abajo el rio de Ceberio que viene por Basauri. De allí corre ya formando ria á Bilbao, dejando á su derecha á Echavarri, y pasando despues por

la derecha de Abando é izquierda de Densto y su barrio de Olabeaga, corre al astillero de Zornoza y torre ó castillo de Luchana, donde se le agrega por su izquierda el rio Cedaña. Al frente se encuentra el brazo de mar llamado Asua, y sus aguas todas juntas entran en el Océano en Portugalete, dejando la parroq. de Lejona á la derecha, y la de Baracaldo á la izquierda, formando en frente de esta igl. la Isla del Desierto, y uniéndosele por entre la misma y la de Cestao, el brazo de mar llamado de Galindo.

**NERVION**, Rio de España, provincia de Alava, que algunos llaman tambien rio de Orduña; tiene su nacimiento á corta distancia de esta ciudad, en los altos montes, sierra ó Peña de Orduña, en la hermandad de Arrastaria, provincia de Alava, de dos fuentes llamadas de Ureta, que manan en la sierra de Guibijo parte de aquella, y en el término ó sitio denominado por los naturales Peña Nerviña ó Nerviña, las cuales, despenándose precipitadamente como desde  $\frac{1}{2}$  de legua de altura, y formando algun caudal, atravican de S. á N. por medio de los lugares de Delicá, Artomaña y Aloria, y corren con la misma direccion por cerca de Tertanga, dejándole á la izquierda, así como á la ciudad de Orduña que baña á distancia de un tiro de piedra ó poco mas. Desde aqui se introduce en la hermandad de Ayala de dicha provincia de Alava, y atravesando los barrios de Saracho y lugar de Amurrio, continua de S. á N. hasta Luyando, recibiendo poco antes, junto al puente de Marquijana, el rio Izoria: sigue con la misma direccion por medio del valle y hermandad de Llodio hasta el puente de Areta, donde vuelve á entrar en el señorío de Vizcaya, y uniéndosele allí cerca el rio de Orozco, y mas adelante, poco despues de Miravelles, el de Ceberio, camina á incorporarse con el Ibaizabal ó Nerva. Abunda en loinas, bermejuelas, y anguilas de exquisito gusto.

**NESPÉREIRA (SAN MARTIN DE)**, Felig. E. de España en Galicia, provincia y obisp. de Tuy, jurisdiccion de Redondele nueva. J. O., 71 vecinos, 327 habitantes, 1 parroq. Dista 3 leg. de la capital, y 12 de Santiago. Contribuye 1,813 rs. 14 mrs.

**NESPÉREYRA (SANTA CRUZ DE)**, Felig. E. de España en Galicia, provincia y obisp. de Lugo, jurisd. de Ferreira de Pallares. J. O., 26 vecinos, 128 habitantes, 1 parroq.



que se compone de la aldea Ventas de Naron. Su situacion y productos son en todo iguales á las de Recelle, San Pedro (*Véase*). Contribuye 827 rs. 18 mrs.

**NESPEREYRA** (SANTIAGO DE), Felig. S. de España en Galicia, provincia y obispado de Lugo, jurisd. de Sarria. A. P., 61 vecinos, 308 habitantes, 1 parroquia, compuesta de las aldeas Candedo, Lamas, Fontemayor, Hermida y la Iglesia. Su situacion y productos se hallarán en el artículo Sarria. Contribuye 898 rs. 14 mrs. Derechos enagenados 172 rs. 17 mrs.

**NESTAR**; V. Ab. de España, provincia de Palencia; partido de Carriou, arz. de Burgos. A. O., 22 vec., 80 habitantes, una parroquia. Situada cerca del río Ruagon, en los límites de la hermandad de Valde-Olea. Confina con los pueblos de Orboo, Villavega y el concejo de las Quintanillas. Sus productos son los indicados en el artículo de la cabeza de partido de donde dista 9 leguas. Contribuye 1,170 rs. 28 mrs. Derechos enagenados 85 rs. 16 mrs.

**NESTARES DE CAMEROS**, V. S. de España, provincia de Soria, partido de Logroño, obispado de Calahorra y la Calzada. A. O., 50 vecinos, 210 habitantes, 1 parroquia, 2 ermitas, una de ellas extramuros con el título de Nuestra Señora del Manojal, muy concurrida de los pueblos circunvecinos, el día 8 de setiembre. Está situado el pueblo a la falda S. del puerto de Serralero, á orilla del río Iregua, llamado antiguamente Iriega, porque en efecto sus aguas fertilizan á varios pueblos de la Rioja como son Viguera, Nalda, Albelda, Alverite, Villamediana y Lardero; y por sus canales á Entrena, Navarrete, Ceniceiro, Fuenmayor y otros. Tiene además varios arroyuelos que nacen en términos de este pueblo, y entre ellos una fuente llamada Cuevavadel, con cuyas aguas se riegan las huertas y una buena parte del término. Así este pueblo como el inmediato de Torrecilla están cercados del puerto, y solo tienen una salida muy estrecha, camino de Logroño por donde corre el Iregua. Produce en un quinquenio 2,000 fanegas de trigo, 1,000 de cebada, 10 de centeno, 200 de avena, 120 de habas, 20 de arbejas, 18 de alubias, 8 de lentejas, 7 de garbanzos, 160 de yeros, 160 arrobas de peras, 20 de manzanas, 900 de ciruelas, 4,150 arrobas de verduras, 8,500 de patatas, 2,130 de pi-

mientos, 1,600 de lechugas, 1,100 cerdos y 300 cabritos. Industria: un molino harinero, á pesar de la excelente disposicion que hay para botanes y otras máquinas hidráulicas. Dista 6 leguas de la cabeza de partido. Contribuye 3,844 rs. 11 mrs. Derec. enag. 552 rs. 26 mrs.

**NESTARES**, L. R. de España, provincia de Palencia, partido de Reinosa, arz. de Burgos. R. P., 26 vec., 110 habitantes. 1 parroquia. Situado en la hermandad de Reinosa, á la margen izquierda del río Ebro. Confina por N. con Morancos, por E. con Reinosa, por S. con Pozmezo, y por O. con Salces. Sus productos son los indicados en la cabeza de partido de donde dista  $\frac{1}{2}$  de legua. Contribuye 2,887 reales 9 maravedises.

**NET**, Río de España, provincia de Cataluña (*Véase Muga*).

**NETE** (SAN COSME DE), Feligresía S. de España en Galicia, provincia y obispado de Lugo, jurisdiccion de Villalba. J. P., 46 vecinos, 230 habitantes, 1 par. Contribuye 507 rs. 14 mrs.

**NETOMA**, Aldea R. de España en Galicia, provincia de la Coruña, jurisdiccion de Bergantiños, arzobispado de Santiago. Es una de las que componen la parroquia de Razo (San Martin de).

**NEVERA** (LA), L. de España, prov. de Asturias, concejo de Oviedo: 2 vecinos, 10 habitantes, parroquia de Santiago de la Monjoya (*V. este art.*).

**NAO**, Aldea de España, provincia de Asturias, concejo de Cabranes, feligresía de Viñon (*V. este art.*).

**NIARRA**, L. R. de España, provincia, obispado y partido de Avila, sexmo de San Pedro. A. P., 58 vecinos, 229 habitantes, 1 parroquia que tiene por anejo á Salobral, 2 ermitas. Situado a la inmediacion del río Adaja, á la parte del N., en terreno llano, á  $2\frac{1}{2}$  leguas de la capital. Confina con los pueblos de Sotalvo y Mironcillo. Produce trigo, cebada, cent., lino, patatas, frutas, pastos y ganado lanar merino que da buena lana. La extension de su término es de 2,060 fanegas, 1,900 de tierras cultivadas y 160 de incultas; de las cultivadas 80 de primera suerte destinadas a lino y trigo, 600 de segunda á trigo y hortaliza, 1,220 de tercera á centeno y garrobas; fertilidad general 3 por 1; tierras incultas cultivables de tercera clase 160; que se siembran cada

año 950; que descansa un año 950; empleadas en granos 1,780; en legumbres 48; en hortaliza y frutas 2; en primeras materias 10; en pastos naturales 160; en monte alto 2; tierras concejiles 15; regadías 76; cultivadas por sus propietarios 70; por arrendadores 1,900; de mayorazgos cultivadas 1,300; de capellanías cultivadas 40; de comunidades religiosas cultivadas 60. Contribuye 2,762 rs. 11 mrs.

**NIDAGUILA**, L. R. de España, prov., arzobispado y partido de Burgos, jurisdicción de Río Hubierna. A. P., 36 vecinos, 154 habitantes, 1 parroquia. Situado en un vallecito estéril que solo produce centeno, trigo, legumbres y ganado. Dista 6 leguas N. 4.º N. O. de la capital. Contr. 955 rs. 4 maravedises.

**NIEBARES**, L. de España, provincia de Asturias, concejo de Oviedo; 5 vecinos, 24 habitantes, parroquia de San Cloyo y Santa Marina (*V. este art.*).

**NIEBLA**, (**LILPLA**), V. S. de España, provincia y arzobispado de Sevilla, cabeza del partido y del condado de su nombre, corregimiento de primera clase con 2 alcaldes ordinarios, tribunal eclesiástico foráneo, administración subalterna de rentas y de loterías, 204 casas, 219 vecinos, 983 habit., 5 parroquias, 1 convento de frailes, 1 pósito, 1 hospital, 1 palacio de los condes de este título. El nombre de esta villa es de origen arábigo, y se encuentran en ella antiqüedades romanas. Fue antiguamente fortaleza de importancia y capital de un pequeño reino que erigieron los moros durante sus desavenencias intestinas; todavía se conservan algunos trozos de su antigua muralla. Situada a la orilla derecha del río Tinto, entre Villarrasa y Beas, mediando entre el primero y esta villa el espresado río, y entre el segundo los arroyos Girapies, Camdon en la carretera que conduce desde Sevilla á Lagos, en Portugal. Su dilatado término se estien-de hacia el N. y parte superior del río Tinto, á una y otra orilla, y es muy fértil en granos, maiz, aceite, vino y toda especie de frutas y hortalizas; sus montes estan poblados de encinas, alcornoques, chaparros, pines y buenos pastos para toda especie de ganados. Tiene por armas dos calderas jaqueladas de oro y sangre en campo azul, tres cuellos de sierpe en cada parte del asa, orlado todo de castillos y leones, colores reales y arriba un cas-

tillo de donde arroja, don Alonso Perez de Guzman el Bueno, el cuchillo á los moros para degollar á su hijo. Dista 12 leguas O. de la capital. Contribuye 13, 166 rs. 19 mrs. Decrec. enag. 5,718 rs. 27 mrs.

**NIEMBRO**, L. de España; provincia de Asturias, concejo de Llanes, obispado de Oviedo; 44 vecinos, 215 habitantes, parroquia de Barro (*V. este articulo*). Dista 3 cuarto de legua al O. de la iglesia parr. Contribuye 178 rs. 9 mrs.

**NIERES**, L. de España, provincia de Asturias, concejo de Tineo; 12 vecinos, 53 habitantes, parroquia de San Mamed de Nieres (*V. este art.*).

**NIERES (SAN MAMES DE)**, Parroquia de España, provincia de Asturias, conc, arciprestazgo y arcedianato de Tineo, obisp. de Oviedo; 41 vecinos, 200 hab., 1 iglesia parroquial. Situada en la parte oriental del concejo, y es la primera que se encuentra yendo á Tineo desde Salas, á la izq. del río Narcea. Confina por N. E. con el lugar del Faedal, de la parroquia de Tineo, y con el coto de los Infantes del concejo de Salas; por S. O. con Santa Maria de la Barca, por S. E. con el río Narcea, y por N. O. con la parroquia de la Pereda, estendiendo sus términos por todos estos puntos 1 leg. cuadrada. Los vec. se hallan repartidos entre las aldeas de Nieres, Grandamuelle, Colladas (las), Bosmartin, Villahona y Calabazos. Todo el terreno de esta parroquia es flojo y arenisco, y está poblada de argoma ó aliaga con algo de brezo, y aun las tierras cultivadas apenas producen otra cosa que cent. y mijo: solo hay algunos pequeños trozos que dan trigo y maiz, y tal cual arbolado de castaño y roble, plantado por sus naturales que lidian continuamente con un suelo ingrato, que ni es propio, ni muy adoptado para esto. Las aguas del Narcea que corren inmediatas, de nada les aprovechan por ser su ribera en este sitio una continuada cadena de peñis inaccesibles. Dista 1½ legua de la capital del concejo.

**NIEVA**, L. R. de España, provincia, obispado y partido de Segovia, sexmo de Santa Eulalia. A. P., 144 vecinos, 545 hab., 1 parroquia. Dista 5 leguas de la cap. Contribuye 4,723 rs. 33 mrs.

**NIEVA**, L. R. de España, provincia y partido de Soria, sexmo de Frentes A. O., 35 vecinos, 165 habitantes, 1 parr. Situado al E. de la sierra llamada del Almuerzo, en

un valle por donde pasa el camino de heradura desde Soria á Cervera. Prod. granos y ganado lanar churro (*V. Fuensauco*). Dista 3 leguas de la capital. Contr. 546 rs. 15 maravedises.

NIEVA, Gr. Ecl. de España, provincia de la Mancha, partido de Alcañaz, término de la villa de Munera.

NIEVA (SANTA MARIA DE), V. de Esp. de la provincia de Segovia (*V. Sta Maria de Nieva*).

NIEVA (SANTA MARIA), Feligresía de España en Galicia, provincia y obispado de Orense, jurisdic. de Avion. J. O., 84 vec., 417 habitantes, 1 parroquia. Situada en el monte de Suido, confinando por S. con el obispado de Tuy, á 2 leguas de Ribadavia, cortando por el monte Faro (*Véase Avion*). Produce centeno y maíz.

NIEVA DE CAMEROS, V. S. de España, provincia de Soria, partido de Logroño. A. O., 158 vec., 1,020 habitantes, con Montemediano, 1 parroquia. Situada en la sierra de su nombre, y pasa junto á él uno de los arroyos que engruesan el río Iregua llamado Riofrio. Confina por N. O. con Anguiano, por N. con Torrecilla de Cameros, por S. con Pradillo, y por S. O. con el Rasillo y Ortigosa. Produce ganado lanar, trasmulante y estante, y sus hab. se dedican al pastoreo. Dista 7 leguas de la cabeza de partido. Contribuye 9,713 reales 20 mrs. con su anejo. Derechos enagenados 1,643 rs. 2 maravedises.

NIEVARES, Parr. de España, provincia de Asturias, concejo de Villaviciosa, obispado de Oviedo. Situada á la falda del monte Cañedo, en terreno peñasco y desigual, hácia O. y S., pero se inclina hácia el E. y N. en suave declive, hasta quedar en llano por la parte de Grases. Tiene 3 lugares y 1 capilla. Dista 1 legua de la cab. de partido.

NIEVES, L. de España, provincia de Asturias, concejo y arcipr. de Caso, de la parroquia de Bueres (*V. este art.*).

NIEVES, Aldea Ord. de España en Galicia, provincia de Lugo, jurisdic. y encomienda de Puerto Marín, S. Juan. Es una de las que componen la parroquia de Mesonfrio (*Véase*).

NIEVES (LAS), Aldea R. de España en Canarias, isla de la Palma, distante menos de  $\frac{1}{2}$  legua de la capital. Es sitio frecuentado por el devoto santuario de Ntra. Sra.

de aquel título, patrona de la isla, con 1 iglesia pequeña, pero muy asada, cuyas joyas y plata se valúan en 20,000 pesos. La jurisdicción de su alcalde pedáneo se estiende á los Pagos de Mirca y Beloco, en que hay 3 ermitas.

NINGOY (SANTA MARIA DE), Feligr. E. de España en Galicia, provincia y arz. de Santiago, jurisdicción de Tabeiros. J. O., 75 vecinos, 360 habitantes, 1 parr. Su sit. y productos se hallarán en el art. Paradela Santa Maria. Contr. 1,050 rs. Derec. enag. 525 reales.

NIGRAN (SAN FELIZ DE), Feligr. R. de España en Galicia, provincia y obispado de Tuy, jurisd. de Bayona. J. O., 217 vecinos, 1,087 habitantes, 1 parroquia. Feria de ganados el 25 de cada mes. Dista 3 leg. de la capital y 16 de Santiago. Contr. 8,776 reales 12 mrs. Derechos enagenados 1,382 reales 10 maravedises.

NIGUEIRA (SAN SALVADOR DE), L. S. de España en Galicia, provincia de Lugo, jurisdicción de Buron, obispado de Oviedo. A. O., 84 vecinos, 424 hab., 1 parroquia compuesta de las aldeas de Scira, Piciga, Villaseca y Bustelo. Situada en la ribera del río Navia. Confina con los pueblos de Santiago de Ombiaño, San Miguel de la Barcela, San Pedro de Hernes y San Bartolomé de Monteseiro. Prod. trigo, cent., maíz, avena, patatas, nabizas, vino y toda clase de ganados.

NIGÜELAS, L. R. de España, prov. y arzobispado de Granada, part. del Valle. A. P., 278 vecinos, 1,327 habitantes, 1 parroquia, 1 pósito. El nombre de este lugar es de origen arabigo. Para su situación (*V. valle de Lecrin*). Produce trigo, cebada, maíz, uvas, lino, cáñamo y aceite. Dista 4 leguas S. de la capital. Contr. 8,431 rs. 19 maravedises.

NIGUELLA, L. S. de España, prov. de Aragón, part. de Calatayud, arzobispado de Zaragoza. A. P., 70 vecinos, 783 habit., 1 parroquia, 1 pósito. Sit. al E. de Mesones en la margen izquierda del río Isuela, al pie de un collado en forma de aparádor sobre Peña Viva, con una entrada penosa y abierta en la misma Peña. Tiene una vega plantada de frutales, que produce cáñamo, lino, judías, trigo, aceite y vino. Ind.: colmenas, un molino harinero, y cria de ganados. Conf. con Mesones, Brea y Arandiga (*Véase Mesones*). Dista  $2\frac{1}{2}$  legua de

Trasobares, 10 $\frac{1}{2}$  de Zaragoza y 5 de Calatayud. Contr. 4,922 rs. 4 mrs.

**NIGUEYROA (SANTIAGO DE)**, Feligr. Ecl. de España en Galicia, provincia y obispado de Orense, jurisdicción de Bande. J. O., 82 vecinos, 400 habitantes, 1 parr. Su situación y productos se hallarán en el artículo Santa Comba (*Véase*). Contribuye 950 reales.

**NIJAR Y HUEBRO (TURANIANA)**, V. R. de España, provincia de Granada, part. y obispado de Almería. A. P., 1,200 vec., 5,792 habitantes, 2 parroquias, 1 pósito. El nombre de esta villa es de origen arábigo. Situada al pie y estrechidad de la sierra de Alhamilla, mirando al S. El anejo está al E.: tiene de término 5 $\frac{1}{2}$  leguas. Produce trigo, cebada y arrilla, gan. lanar y cabrío. Hay muchas cascas de campo, 2 fuentes y muchos aljibes. Industria: fabr. de mantas para caballos. En sus inmediaciones se encuentra mucho cuarzo concrecionado, y á  $\frac{1}{2}$  legua el granate, comunmente de color rojo ó rojo-pardusco, pero raras veces puro y trasparente. Dista 28 leguas de la capital y 16 de Lorca, en cuyo intermedio se encuentra Lubrin; can. malo desde Huelcar; discurre por entre sierras agrias, y hay malos pasos de pedregal. Contr. 12,829 rs. 19 maravedises.

**NIMBRA (SAN VICENTE DE)**, Parroquia de España, provincia de Asturias, conc. y arcipr. de Quirós, decanato de Oviedo; 84 vecinos, 408 habitantes en toda la parr., 1 iglesia matriz, 5 capillas y 2 alberguerías para pasajeros. Situada en alto, al lado occidental del río Píoza, en que solo hay 2 casas. Comprende los lugares y barrios de Villamarcel, Rodiles, Ronderos, Villanueva, Villajime y Villasante. Villamarcel es un lugar situado mas alto que Nimbra, de donde dista  $\frac{1}{2}$  de legua escaso y domina la mayor parte del concejo, el cual, aunque bien espuesto al sol, lo está igualmente á los vientos. En él nacen varias fuentes que bajan haciendo giros por dos valles de prados que estan reputados por los mas fértiles del concejo; despues de los de Bermiego, sus pastos, aunque algo escasos de agua, son muy buenos, pero sus heredades no son de la mejor calidad. El lugar de Rodiles se halla a la orilla y lado occ. del Píoza; y sus prados y heredades son muy buenas, y sus puertos estan unidos con los de Villamarcel. El de Ronderos situado al

lado occidental del Píoza, y no lejos de él, tiene bellas heredades y pastos, pero pocos para los. Villanueva es un barrio al lado occ. del Píoza y á su orilla. El lugar de Villajime está entre los dos rios y lado occidental de la montaña: es frio, de pocas y no muy buenas heredades, muchos prados de mont. y buenos pastos. Ultimamente, el barrio de Villasante se halla á la orilla de un arroyo y mas abajo de una capilla titulada Santa Eulalia. Contr. 492 rs. 22 mrs.

**NINZOS**, Barrio de Esp., provincia de Asturias, concejo de Quirós, parroquia de Barzana (*Véase este artículo*).

**NIÑO DE AGUIA (SAN LORENZO DE)**, Feligresía S. de Esp. en Galicia, provincia y obispado de Orense, jurisdic. de Valtar. J. O., 41 vecinos, 189 habitantes, 1 parr. (*Véase Valtar*). Contribuye 840 rs.

**NIÑO DE AGUIA (SAN FELICIO DE)**, Feligresía S. de Esp. en Galicia, provincia y arzobispado de Santiago, jurisdicción de Abeancos. J. O., 39 vecinos, 184 habitantes, 1 parroquia. Sit. á la márgen derecha del río Furelos que desagua en el Ulla, lindando con las parroquias de Bimianzo Serantes, Bariz, Barazon y los montes de Bazariza que la dominan por la parte del E. Produce centeno, maiz, trigo y ganados. Contribuye 375 rs.

**NIÑO DE AGUIA (SANTA MARIA DE)**, Feligresía y Coto Red. Ecl. de España en Galicia, provincia y obispado de Orense, jurisdicción de su nombre. J. O., 94 vec., 482 habitantes, 1 parroquia. Situada en el valle de Salas, cerca del río Valtar. Conf. por O. con el pueblo de este último nomb. que está del otro lado del río, por N. con Garabelos y por E. con Gudín (*v. Limia*). Produce centeno, maiz y patatis. Industr.: fabrica de ollas y demas cosas de barro vidriado. Dista 3 $\frac{1}{2}$  leguas de la capital y 18 $\frac{1}{2}$  de Santiago. Contribuye 1,124 rs.

**NIÑONS (SAN JUAN DE)**, Feligresía S. de Esp. en Galicia, provincia y arzobisp. de Santiago, jurisdic. de Mens. J. O. 39 vec., 183 habitantes, 1 parroquia. Contribuye 600 reales.

**NIO**, L. de Esp., provincia de Asturias, concejo de Taramundi; 3 vecinos, 14 hab., parroquia de San Martín de Taramundi (*Véase*).

**NIOBRA**, L. de Esp., prov. de Asturias, concejo de Regueras (las), parroquia de Biedes (*Véase este artículo*).

**NION**, Aldea R. de España en Galicia, provincia de la Coruña, jurisdicción de Bergantiños, arzobispado de Santiago. Es una de las que componen la parroquia de Riazo, San Martín de.

**NISAL**, Aldea de Esp., provincia de Asturias, concejo de Cangas de Tineo, arciprestazgo de Sierra, de la parroquia de Porley (*Véase este artículo*)

**NISTAL**, L. S. de España, provincia y partido de Leon, jurisdicción de Astorga, A. P., 97 vecinos, 384 habitantes, 1 parr. Situado á orillas del río Tuerto, sobre el cual tiene un puente de comunicacion con Celada de Astorga, lindando con término de San Justo de la Vega y Barrientos. Prod. granos, legumbres, pastos, lino, cáñamo y ganados. Dist. 6 leguas de la cap. Contr. 3,674 rs. 22 mrs. Derechos enagen. 467 rs. 21 maravedises.

**NIULA**, L. R. de España en Cataluña, corregimiento de Puigcerda (*Véase Ger*).

**NIVAR**, L. R. de Esp., provincia, arzobispado y part. de Granada. A. P., 148 vec., 707 habitantes, incluso su cortijo Cariafagui, 1 parroquia, 1 pósito. El nombre de este lugar es de origen arábigo, y se halla situado en la sierra de Alfacar. Prod. trigo, cebada, habas y aceite. Dist. 1 y  $\frac{2}{3}$  leguas N. de la capital. Contribuye 2,624 rs. 2 maravedises.

**NIVEIRO (SAN VICENTE DE)**, Feligresía S. de Esp. en Galicia, provincia y arzob. de Santiago, jurisdicción de Dubra. J. O., 74 vecinos, 368 habitantes, 1 parr. Para su situación, productos é industria (*V. Dubra, jurisdicción*).

**NIZA**, V. R. de Portugal, provincia de Alentejo, comarca de Portalegre; 1 parr., 536 vecinos, 2,400 habitantes, casa de misericordia, y de ayuntamiento, juez de fora, 3 vereadores, procurador del comun y otros varios oficiales. Goza de voto en cortes con asiento en el banco 7.º, y celebra feria el 20 de setiembre en cada año. Sit. á 3 leguas N. E. de Castelo da Vide, y otras tantas de la margen meridional del río Tajo, en terreno bajo, y entre los arroyos Figueró que baja del lugar de Alpañan, y Niza que desciende de la sierra de Portalegre, y riega la frondosa ribera de su nombre. En la parte meridional se estiende un dilatado campo, en el que se halla otra parroq. con 378 vecinos, 1,489 habitantes y varias erm. Su término consta de otras dos parroquias

con 343 vecinos, 1,500 habitantes, abundante en granos, y se halla poblada de muchas huertas y olivares.

**NIZA**, Rio de Portugal; nace en las faldas del cabezo de San Mamed, corre por la deliciosa ribera de su nombre, que es una de las que rodean la ciudad de Portalegre; deja á su izquierda la villa de Niza, á que da nombre, y corta el camino de Vilavella por una profunda cañada, 1  $\frac{1}{2}$  legua antes de la barca de aquel nombre ó de las puertas de Rodaon. Llámase tambien Figueró sin duda por un pequeño arroyo de este nombre que se junta con él. Media legua mas abajo del Niza, entra en el Tajo por cerca del pueblo de Villafior, otro arroyo que viene de Alpañan, solo notable por la elevacion de sus márgenes, como lo son por aquí las del Tajo. Ya desde Villafior hasta cerca de Salvatierra no se halla rio de alguna consideracion. Las lomas que acompañan por esta parte al Tajo son poco elevadas, y se aplanan hácia el S., formando charneca ó monte bajo. Los nombres de algunos rios de poca consideracion que se le reunen, son el Fernando, Lampica, el Toalla, el Torto, y un poco mas abajo de Abrantes el Culebra que afluye al Tajo, enfrente de Tancos, y otro que pasa por la Chamusca.

**NOAIN**, L. de Esp., prov. de Navarra, valle de Elorz, cuarto partido de la merindad de Sangüesa, arciprest. y obispado de Pamplona; 24 vecinos, 121 hab., 1 parroq. Se gobierna por un diputado nombrado por el valle, y los regidores del pueblo elegidos entre sus vecinos. Situada en terr. áspero y escabroso, en el extremo y al S. de la cordillera que cierra por E., y por esta parte confina con el lugar de Tajonar, del valle de Aranguren, que dista  $\frac{1}{2}$  legua, por N. con Cordovilla, á distancia de  $\frac{3}{4}$  leguas, por S. O. con Beriain y por O. con Salinas, lugar de la cendea de Galar. El rio que cruza por el valle dirige su curso por este lugar, viniendo de Imarcoain, y se introduce en Esguiroz, que es de la cendea de Galar. Por medio del lugar pasa el camino real de Pamplona para Castilla; á la distancia de  $\frac{1}{2}$  de legua empieza la fabrica del famoso puente que la ciudad de Pamplona mandó construir para conducir las aguas desde el lugar de Subiza, cuya distancia será como de 2 leguas. El puente tiene noventa y siete arcos iguales, treinta pies de ancho y quince de circunferencia; la rosa de

aquellos es de dos pies y  $\frac{1}{2}$ , la altura de las cepas mas elevadas 45 pies; de modo que toda su altura compone sesenta y seis pies y  $\frac{3}{4}$ . Produce trigo, cebada y otros frutos.

**NOAL (SAN VICENTE DEL)**, Feligresía Ecl. de Esp. en Galicia, provincia y arzob. de Santiago, jurisdiccion de Noya. J. O., 366 vecinos, 1,827 habitantes, incluidos los del puerto del Son que pertenece á esta feligresía, 1 parroquia (*Véase Noya*). Contr. 3,700 rs.

**NOALEJO (VINIOLIS)**, V. S. de Esp., prov. de Jaen, partido de Alcalá la Real. A. O., 318 casas, 518 vecinos, 1,935 habit., 1 parroquia. Situada á 5 y  $\frac{3}{4}$  de legua S. de la cap., en el parage que nace el pequeño rio del Campillo, en donde se divide esta provincia de la de Granada. Está en terreno Hano, fértil en trigo, aceite, vino, cebada y legumbres, y plantado de olivos y viñas, y sus montes de robles, encinas y chaparros, con buenos pastos para la cria del gan., y mucha caza mayor y menor. Las huertas que riega el dicho rio, y varios nacimientos ó arroyos, producen mucha hortaliza y fruta. Contribuye 14,322 rs. 3 mrs.

**NOALES**, Aldea R. de Esp., provincia, obispado y partido de Cuenca, Reg., 19 vec., 77 habitantes, 1 parroquia. Dista 1 legua de la cap. y  $1\frac{1}{2}$  hora de camino militar (*Véase Villar de Domingo Garcia*). Contr. 1,160 rs. 15 maravedises.

**NOALOS**, Despoblado Ecl. de España, provincia y partido de Toledo.

**NOALLA (SAN ESTEBAN DE)**, Feligresía Ecl. de Esp. en Galicia, provincia y arzob. de Santiago, jurisdiccion de Lanzada. J. O., 206 vecinos, 1,019 habitantes, 1 parroquia. Situada á la entrada del istmo que conduce á la península de Grobe, en la punta S. que forma la entrada de la ria de su nombre. Confina con Villalonga y Gondar. Prod. mucho trigo, poca ó ninguna fruta, y en todo lo demas lo mismo que se hallará en el artículo Salmes (*Véase*). Contr. 4,200 rs. Derechos enagenados 860 reales 10 maravedises.

**NOALLA (SAN SALVADOR DE)**, Feligresía Ecl. y S. de Esp. en Galicia; provincia y obispado de Orense, jurisdic. de su nomb. J. O., 50 vecinos, 231 habitantes, 1 parroq. Produce vino, maíz, patatas y pastos. Dista 1 legua de la cap. y 16 de Santiago. Contr. 231 reales.

**NOALLS**, L. R. de Esp., provincia de Aragon, partido de Benavarre, obispado de Urgel. A. P., 25 vecinos, 101 habitantes, 1 parroquia. Dista 7 leguas de Benavarre. Contribuye 1,342 reales 14 maravedises.

**NOARRE**, L. R. de España, provincia y obispado de Avila, part. de Arévalo, sexmo del Aceral. A. P., 7 vecinos, 35 habitantes, 1 parroquia, 1 pósito. Situado en terreno circundado de prados. Produce trigo, ceb., centeno, garrobas, vino y pastos. La estension de su término es de 904 fanegas: 831 de tierras cultivadas, de las cuales 60 de primera suerte destinadas á trigo y cebada; 250 de segunda á trigo; 521 de tercera á cent., y garrobas; fertilidad general 4 por 1; tierras que se siembran cada año 415; que descansan 1 año 415; empleadas en granos 830; en viñas 12; en pastos naturales 52; en tierras concejiles 5; cultivadas por sus propietarios 3; por arrendadores 828; de mayorazgos cultivadas 448; de capellanias cultivadas 87. Es pueblo escaso de agua. Dista  $7\frac{1}{2}$  leguas de la capital. Contribuye 647 reales 14 maravedises.

**NOBELA (SANTA MARIA DE)**, Feligresía S. de Esp. en Galicia, prov. de Santiago, jurisdiccion de Boente, ob. de Mondoñedo. J. O., 36 vecinos, 190 habitantes, 1 parroq. que tiene por anejo á Santiago de Liñares. Situada cerca de los rios Furelos y Ulla, el primero baja de N. á S. y el segundo corre de E. á O., lindando con las parroquias de San Cosme de Abeancos, Barelas, Santiso y Serantes. Produce 200 fanegas de centeno, 2 de trigo, 150 de maíz, 1 de habas y 16 de patatas. Contribuye 480 rs.

**NOBELUA (SAN CRISTÓBAL DE)**, Feligr. R. de Esp. en Galicia, provincia y obispado de Lugo, jurisdiccion de Monterroso; 55 vecinos, 275 habitantes, 1 parroquia compuesta de las ald. Outeiro y Tarrío. Contr. 721 rs. 21 mrs.

**NOBLEJAS**, V. S. de Esp., provincia y arzobispado de Toledo, partido de Ocaña. A. O., 455 vecinos, 1,817 habitantes, una parroquia, 1 pósito. Produce granos, vino y aceite. Tiene una fuente abundante de tres caños con su lavadero de piedra. Industria: fabrica de aguardiente y trabajar esparto. Su situacion es en terreno llano, entre viñas y olivares, con buenas tierras de labor. Es patria del jesuita Alonso de Flores, que

escribió la vida del mártir San Agon, y un comentario del cap. 14 del Eclesiástico. Dist. 1 legua de la cabeza de part., 9 de la cap. y 3 de Aranjuez. Contribuye 23,195 rs. 30 maravedises.

NOBOA, Feligr. S. de Esp. en Galicia, provincia de Orense, obispado de Tuy, jurisdicción de Ribadavia. J. O., 34 vecinos, 165 habitantes, 1 parroquia. Situada al N. del Vericueto llamado de las Cabras, por lo cual suelen llamarle tambien *S. Esteban das Cabras*, distante  $\frac{1}{2}$  legua de la cabeza de partido, otra  $\frac{1}{2}$  de Quines y  $\frac{1}{4}$  de Carballada. Terreno montuoso que prod. maiz y vino. Contribuye 1,000 rs.

NOCECO, L. R. de España, provincia y arzobispado de Burgos, partido de Castilla la Vieja en Laredo, correg. de Villarcayo, merindad de Montija. Reg. P., 25 vecinos, 121 habitantes, 1 parroquia. Su situación y productos se hallarán en el artículo de la merindad con quien contribuye. Dista  $14\frac{1}{2}$  leguas de la capital.

NOCEDA, L. S. de Esp., provincia y partido de Leon, jurisd. de Cabrera, obisp. de Astorga, A. P., 26 vecinos, 105 habit., 1 parroquia. Situado en la sierra de la parte baja de la jurisdicción. Produce algun lino y centeno. Dista 13 leguas de la cap. Contr. con la jurisdicción.

NOCEDA, L. S. de Esp., provincia y partido de Leon, concejo de Gordon. A. O., 24 vecinos, 91 habitantes, 1 parr. Situado cerca del rio de Vega, lindando con Barrios de Gordon y término de Alba y Millar. Produce granos, pastos y gan. Dista  $5\frac{1}{2}$  leg. de la cap. Contribuye 372 rs. Derec. enag. 70 rs. 29 mrs.

NOCEDA, Pueblo de España, provincia de Asturias, concejo de Grado, parroquia de Villas (*Véase este artículo*).

NOCEDA, Aldea S. de Esp. en Galicia, provincia de Lugo, jurisdicción de Buron, obispado de Oviedo. Es una de las que componen la parroquia de Santa María del Trobo (*Véase*).

NOCEDA (SAN ESTEBAN DE), Parr. de Esp., prov. de Asturias, concejo y arcipr. de Cangas de Tineo, arcedianato de Tineo, part. de Rengos, obisp. de Oviedo; 74 vec., 358 habitantes, los cuales ocupan las ald. de Cuitada (la), Trasmonte de Arriba, Trasmonte de Abajo, Riotorno, Jillon, Vidal, Feltrosa (la) y Emhesano, 1 iglesia parroquial matriz. Situada al S. de la cap.

del concejo, al E. ó derecha del Narcea, entre las parroquias de Jedrez y Posada. Tiene esta parr. un anejo llamado Guillon, Santa María de.

NOCEDA (SAN JUAN DE), Feligresía S. de Esp. en Galicia, provincia de Lugo, cab. de jurisdicción de su nomb. J. O., 204 vec., Oviedo; 74 vec., 1,025 hab., 1 parroquia que se compone de las aldeas Castelo, S. Clodio, Moral, Pedriña, San Pedro de Hermo, Brañas, Ferreiras, Pia, Sierra, Sibelra, Herreria de Bueyes, donde hay una fabrica de hierro, y Cesures. Situada á la felda del Cebreiro, entre las elevadas cumbres de Piedrafeita y Carregado; le riega un arroyo, á cuya orilla hay prados artificiales. Conf. por N. con la parroquia de San Andres, por S. con la de Santa María del Cebreiro, por E. con San Juan de Padornelo y por O. con la de Santiago de Doncos. Produce centeno, avena, nabos y patatas. Dista  $9\frac{1}{2}$  leguas de la cap. y  $24\frac{1}{2}$  de Santiago.

NOCEDA (SAN JUAN DE), Feligresía S. de España en Galicia, provincia y obispado de Lugo, jurisdicción de Somaza Mayor de Lemos. J. O., 184 vecinos, 924 habitantes, 1 parroquia que comprende las aldeas Outeiro, Aldea de Abajo, Quinta, Barbain y Rio, y tiene por aneja la de San Pedro de Cubela. Situada al N. E. de Cubela, en terreno alto, junto al reguero que baja de Vila de Moros. Conf. por S. con San Fix, por O. con Cubela, por E. con Vilasouto y por N. O. con Rubian de Cima. Sus productos se hallarán en el art. Brollon, jurisd. (*Véase*). Dista  $2\frac{1}{2}$  horas N. de Monforte. Contribuye 1,151 rs. 18 mrs. Derec. enag. 199 rs. 2 mrs.

NOCEDA (SAN PEDRO DE), Feligresía S. de España en Galicia, provincia y obispado de Lugo, jurisdicción de Cervantes. J. O., 24 vecinos, 123 habitantes, 1 parr. que se compone de las aldeas San Robredin, Villanueva de Pedregal, Lama y Porcis. Su situación y productos se hallarán en el artículo de la jurisdicción. Contr. 382 rs. 28 maravedises.

NOCEDA (SAN PEDRO DE), Feligresía S. de España en Galicia, provincia y obisp. de Lugo, jurisdicción de Caurel. J. O., 83 vecinos, 419 habitantes, 1 parroquia que se compone de la aldea de Vilela (*V. Caurel, jurisdicción*). Contribuye 730 rs. 12 mrs.

NOCEDA (SANTA MARIA DE), Feligr. S. de España en Galicia, provincia y obispado

de Lugo, jurisd. de Deza. J. O. 95 vecinos, 480 habitantes, 1 parroquia compuesta de las aldeas Vilar do Jestal, Iglesia, Golmar Corral y Jestar. Situada en la margen derecha del rio de Deza y falda occidental del monte Carria, lindando por N. con la parroquia de Anzo, por E. con la de Meijome, por S. con la de Prado y Bendoiro y por O. con la de Villar. Produce trigo, maiz, centeno y algun ganado. Contribuye 1,104 rs. 6 maravedises.

**NOCEDA Y SUS BARRIOS.** V. R. de España, provincia de Leon, partido de Ponferrada. Exenta. A. O., 149 vecinos, 579 habitantes, 1 parroquia, 1 pósito. Para su situacion y productos (*V. Bierzo, el*). Dista 5 leguas de la cabeza de part. Contr. 7,502 rs. 5 mrs. Derechos enag. 1,119 reales 32 maravedises.

**NOCEDAS (SAN ESTEBAN DE),** Felig. S. de España en Galicia, provincia y obisp. de Lugo, jurisdiccion de Coto Viejo. J. O., 75 vecinos, 380 habitantes, 1 parroquia que comprende las aldeas Bal, Pedras, Campo y Sabrado, y está unida á San Acisclo de Gullade. Su situacion y productos se hallarán en el articulo Monforte, de donde dista  $\frac{1}{2}$  hora S., y en el de Cotonuevo.

**NOCEDO, L.** de España, provincia de Asturias, concejo de Rivadesella, obisp. de Oviedo, parr. de Moro (*V. este articulo*).

**NOCEDO, L. S.** de España, provincia, arzobispado y partido de Burgos, valle de Sedano. Reg. P., 22 vecinos, 94 habitantes, 1 parroquia. Para su situacion y productos (*V. Villaescusa del Butron*). Dista 9 leg. de la capital. Contribuye 297 rs. 2 mrs. Derec. enag. 158 rs. 13 mrs.

**NOCEDO, L. S.** de España, provincia y partido de Leon, concejo de la encartacion de Curueño. A. O., 21 vec. 80 habit., 1 parroquia. Sit. en terr. montuoso, cerca del rio Curueño, lindando con término de Montuerto, Oville y Valdorria. Produce granos, legumbres y pastos. Dista 6 leguas de la capital. Contribuye con el concejo.

**NOCEDO (SAN LORENZO DE),** Felig. Ord. de España en Galicia, provincia de Orense, obispado de Astorga, jurisdiccion de Quiroga. J. O., 64 vecinos, 312 habit., 1 parroquia que comprende las 4 aldeas de Espandariz, Pontido, Coreijal y Parteme, y una granja llamada del Navin. Situada á la margen derecha del Pil, á  $\frac{2}{3}$  de legua O. de la cabeza de partido. Su posicion topo-

gráfica es al S. de una de las colinas que componen casi todo el terreno de su término y se elevan en varias direcciones, principalmente de S. á N. De las 4 aldeas indicadas, las tres primeras estan situadas, poco mas ó menos, como el lugar principal, á las márgenes del rio; la otra está á la mitad de distancia, en la parte mas alta y montuosa del pais; y la granja está en una concha ó seno que forma una de las colinas á 300 varas sobre el nivel del rio. Sus productos son los mismos que los de Quiroga (*Véase*). Contribuye 1,800 rs.

**NOCEDO (SAN SALVADOR),** Feligresia S. de España en Galicia, provincia y obisp. de Orense, jurisd. de Monterrey. J. O., 78 vecinos, 401 habitantes, 1 parroquia. Sit. en el valle de Monterrey (*V. Quiroganes*). Prod. centeno, trigo, maiz, castañas y vino. Contribuye 2,100 rs.

**NOCELO,** Aldea S. de Esp. en Galicia, provincia y obispado de Orense, jurisd. de Rairiz de Veiga. Es una de las que componen la parroquia de San Mamed de Sobreganade (*Véase*).

**NOCELO DA PFNA (SAN LORENZO DE),** Felig. y Cot. Red. Ab. de España en Galicia, prov. y obisp. de Orense, jurisd. de su nombre. J. O., 98 vec., 460 habitantes, 1 parroquia. Situada á 6 leguas de la capital y 21 de Santiago, en la parte alta del valle de Limia. Confina por N. con Lodosedo, por O. con Villaseca, por S. con Villarino de Gesta y por E. con varias montañas de poca consideracion (*V. Limia*). Produce centeno, trigo, nabos, maiz, lino, patatas y legumbres. En su término se encuentran vestigios y lápidas romanas que demuestran ser de una gran poblacion de aquel tiempo, y que por sus inscripciones se cree haberse llamado *Forum Limnicorum*. Contr. 1,244 rs.

**NOCELO DA RIBEYRA,** Felig. S. de España en Galicia, provincia de Orense, jurisdiccion de Ginzó de Limia. J. O., 58 vecinos, 278 habitantes, 1 parroquia. Sit. en el valle de Salas, á orillas de un riachuelo que se incorpora con el de Ginzó. Conf. por N. con Nobelas, por E. con Fiestras, por S. con Covias, y por O. con Cerdeyras (*V. Limia*). Contribuye 800 rs.

**NOCELLAS, L. E.** de España, provincia de Aragon, part. de Benavarre, obispado de Lérida. A. O., 16 vecinos, 64 habitantes, 1 parroquia. Situado á 9 leg. de Benavarre. Confina por N. con Valdeteraza, por O.



con Aguilar, por S. con Merli y por E. con el Val de Isabena y pueblo de Santruja y Biescas. Produce pocos granos, pastos y ganados. Contribuye 1,342 rs. 14 mrs.

**NOCELLAS**, Ald. S. de Esp. en Galicia, provincia de la Coruña, jurisd. de Soandres, arzobispado de Santiago. Es una de las que componen la parroquia de Sta. Maria Magdalena de Montamayor (*Véase*).

**NOCHE** (SAN MARTIN DE), Felig. S. de España en Galicia, prov. de Lugo, jurisd. de Villalba, obispado de Mondoñedo. J. P., 31 vecinos, 150 habitantes, 1 parroquia. Sit. cerca del río Ladra, lindando con termino de Villalba, Guntin y Lourige. Su situacion y productos se hallaran en el artículo de la jurisdiccion. Contribuye 423 rs. 3 mrs.

**NOCIÑA**, Barrio de España, provincia Santander, part. de Laredo, perteneciente á Guriezo.

**NOCITO**, L. R. de España, provincia de Aragón, part. y obispado de Huesca. A. O., 34 vecinos, 139 habitantes, 1 parroquia. Sit. en las márgenes derecha é izquierda del río Guatizalema. Confina al N. con el territorio de Bail, del partido de Jaca, al E. con el de Bentué de Nocito, al S. con el de Santa Olaria Mayor, y al O. con el de Belsuc, dedicase sus naturales á la extraccion y venta de maderas de haya, pino y box de que abunda su terreno, que tambien da granos, aunque en poca cantidad, pues por un quinquenio aproximado, sus cosechas seran de 666 fanegas de castañas y 666 de avena; ademas, mantienen en sus pastos, por verano, 1,000 cabezas de ganado lanar que dejan 178 arrobas de lana, y 500 de gan. cabrio. Dista 6 leg. de Huesca. Contribuye 2,683 reales 26 maravedises.

**NODALO**, L. S. de España, provincia de Soria, partido de C. Itanazor, obisp. de Osma. A. P., 51 vecinos, 200 habitantes, 1 parroquia donde se conserva mucha parte del cuerpo de San Baudelio, 1 pósito. Es anejo de esta parroquia el lugar de Nafria. Confina este pueblo por el E. con Fraguas, por O. con Caltañazor y Blacos y por S. con Nafria la Llana, su antiguo anejo. Le defiende de los vientos N. una cordillera de sierras que corre desde Fraguas hasta la carretera de Soria. Abunda de aguas, aunque no tiene río ni arroyo. Produce granos, yerba, avena y ganados. Dista 6 leguas de la cap.. Contribuye 556 rs. 14 mrs. Derec. enagenados 152 rs. 20 mrs.

**NODAR**, Jurisdiccion S. y E. de España en Galicia, provincia y obispado de Lugo. Se compone de dos feligresias, que son: San Pedro de Anafreita y San Mamed de Nodar, en cuyos respectivos artículos puede verse su poblacion, situacion, productos y demas circunstancias. Dista 4 leguas de la capital y 11 de Santiago.

**NODAR**, Ald. Ab. de Esp. en Galicia, provincia y obispado de Lugo, jurisdiccion de Osera. Esta aldea es una de las que componen la parroquia de Santa Eulalia de Aguada (*Véase*).

**NODAR** (SAN MAMED DE), Feligresia S. de España en Galicia, provincia y obispado de Lugo, cabeza de la jurisdiccion de su nombre. J. O., 62 vecinos, 315 habitantes, 1 parroquia que se compone de las aldeas Coto, Vidueyro, Cerdeyra, San Estevan, Aldea de arriba, Courel de San Mamed, Loureiro, Fontes, Carbaloso, Mantella, Corda, Bargo, Cabanas del Rey, Guimares, Liedro y Peñalba de Vilarino. Contr. 986 rs. 33 mrs.

**NOFUENTES**, V. R. de España, prov. y arzobispado de Burgos, partido de Castilla la Vieja en Laredo, capital de la merindad de Cuesta Urria. Reg. P., 39 vecinos, 154 habitantes, 1 parroquia, 1 convento de monjas. Situado en la carretera que conduce desde Santoña á Burgos, por Bureba, entre Cebolleros y Traspaderne, á  $\frac{2}{3}$  de legua de cada uno. Dista 13 leguas de la cap. Contribuye con la merindad.

**NO-FUENTES**, Coto Red. Ab. de Esp., provincia de Aragón, partido de Cinco-Villas; 2 vecinos, 9 habitantes. A. O. Pertenecce al monasterio de S. Juan de la Peña.

**NOGAL**, L. Ab. de España, provincia de Palencia, partido de Carrion, abadia de Sahagun. A. O., 30 vecinos, 120 habitantes, 1 parroquia. Sit. entre Carrion y Saldaña, y corre por su O. el río Carrion. Produce trigo, cebada y lino. Dista 1 leg. de la cab. de partido y 3 de Saldaña. Contr. 675 rs.

**NOGALES**, V. S. de España, prov. de Extremadura, part. y obispado de Badajoz. A. O., 176 vecinos, 813 habitantes, 1 parr., 1 ermita, 1 pósito. Situado al E. de un antiguo castillo que la domina. Confina con los Santos y el Almendral. El cerro en que está situada es el extremo de las sierras que entre el camino real de Santa Marta á Zafra y el Guadiana, se extienden hasta el Ardila. Una cañada llana le separa al S. de

la sierra llamada de Marianes, que es un estribo de la principal, que corre por Salvatierra y Salvaleon. Produce trigo, ceb. y aceite. Dista 7 leguas S. E. de la capital. Contribuye 4,385 rs. 9 mrs. Derechos enag. 1,666 rs. 2 mrs.

NOGALES, V. S. de España, provincia de Burgos, partido de Villadiego. A. O., 33 vecinos, 126 habitantes, 1 parr. Para su situación y productos (*V. Villadiego*). Dist. 12 leguas de la capital. Contribuye 1,574 rs. 19 maravedises.

NOGALES, L. S. de España, provincia, partido y obisp. de Leon. A. P., 122 vec., 488 hab., 1 parr. servida por un regular, 1 convento de Bernardos á un tiro de fusil de la poblacion. Situado en terreno llano y húmedo, regado por un rio de regular caudal; produce trigo, cebada, centeno y mucha yerba en los prados regadios para ganado vacuno. Todo el terreno pertenece al monasterio, y los moradores nada tienen de suyo, pues todo es granja de los monjes. Dista 21 leguas de Valladolid, 2  $\frac{1}{2}$  de Leon y un corto trecho N. de Villaverde.

NOGALES, Despoblado S. de España, prov. de Valladolid, part. de Benavente.

NOGALES (SAN ANDRES DE LOS) (*Pons Naviae*), Feligresia S. de España en Galicia, provincia y obispado de Lugo, jurisdiccion de Torés. J. O., 1 parroquia compuesta de las aldeas Pintinidoira, Bulgumar, Fuenria, Lagula, Camada Vila, Villaveje, Vilar y Castiñanas. Para su poblacion (*V. el art. Nogales, Santa María Magdalena de*). Contribuye 1,158 rs. 22 mrs.

NOGALES (*Pons Naviae*) (STA. MARTA MAGDALENA DE LOS), Felig. S. de España en Galicia, provincia y obispado de Lugo, jurisdiccion de Torés. J. O., 140 vecinos, 711 habitantes, 1 parroquia. Situada en la carretera que conduce de Leon á la Coruña, al pie de una sierra, á  $\frac{1}{2}$  de hora del rio Navia, sobre el cual tiene un puente de piedra. (*Véase Torés, jurisdiccion*). Produce centeno, algun trigo, patat., castañas; ganado vacuno y de cerda. Dista este pueblo de Ruitelan 6 horas de cam. militar, en cuyo intermedio se encuentra Piedrafita, Castelo y Dongos. Contribuye 1,931 rs. 3 mrs.

NOGAN, Ald. R. de España en Galicia, provincia de la Coruña, jurisdic. de Berganiños, arzobispado de Santiago, y una de las que componen la parr. de San Roman de Cabo Vilaño (*Véase*).

NOGAR, L. S. de España, provincia y partido de Leon, jurisdiccion de Cabrera, obispado de Astorga. A. P., 36 vecinos, 129 habitantes, 1 parroquia, cuya feligr. componen los pueblos de Ambasaguas, Quintanilla y Robledo. Sit. en la ribera de Losada, en la parte baja de la jurisdiccion. Produce lino, centeno, algun trigo y frutas. Dista 14 leguas de la capital. Contr. con la jurisd.

NOGAREJAS, L. S. de España, prov. y partido de Leon, conc. de Castro Calbon, obispado de Astorga. A. O., 185 vecinos, 740 habitantes, 1 parroquia. Sit. á la falda del nevado Teleno y Pena negra; terreno ligero y lleno de pedruzcos. Las aguas que le riegan estan mezcladas de metales de varias clases, y produce varias plantas medicinales, centeno, lino, yerbas, patatas; ganado lanar, vacuno, cabrio y de cerda. Industria: 10 molinos harineros, con algunos telares de lienzos y paños ordinarios. (*Véase el artic. San Esteban de Nogales*). Dista 10 leguas de la capital. Contrib. con el concejo.

NOGRALES, L. S. de España, prov. de Soria, part. de Gormaz. A. P., 30 vecinos, 105 habitantes, 1 parroquia, 1 pósito. Sit. en el arciprestazgo de Gormaz; confina por N. con Mosarejos, por N. E. con Brias, por E. con Abanco, por S. con Sauquillo y Modamia, y por O. con Hoces de abajo. (*Véase Osma, obispado*). Dista 9 leguas de la capital. Contribuye 491 rs. 31 mrs.

NOGRARO, L. de España, provincia de Alava, hermandad de Valdegovia, arcip. y vicaría de Valdegovia, diócesis de Burgos; 25 vecinos, 126 habitantes, 1 parroquia y 3 ermitas. Confina por N. con Villanueva de Gurundez, por S. con Barrio, por E. con Villanañe, y por O. con Quejo. Es pueblo muy antiguo, pues ya se hace mencion de él en el siglo XIII, como consta de una escritura de San Millan de la Era 1337, año de 1499, por la cual Sanchez Perez, abad de aquel monasterio, les otorga varios bienes en los lugares de Nograro, Barrio y otros. La industria de sus vecinos es la agricultura, y cogen anualmente granos.

NOGUEDO, Ald. S. de España en Galicia, provincia y obispado de Lugo, jurisdiccion de Coto nuevo, y una de las que componen la parroquia de San Jorge de Santiorjo (*Véase*).

NOGUEIRA, L. de España, provincia de Asturias, conc. de Taramundi; 20 vec.,

88 habitantes, parroquia de San Martín de Taramundi (*Véase*).

NOGUEIRA, Ald. S. de España en Galicia, provincia de Lugo, jurisd. de Deza, y una de las que componen la parroquia de Doade (*Véase*).

NOGUEIRA, Aldea R., Ab. y S. de España en Galicia, provincia de Lugo, jurisdicción de Brollon, y una de las que componen la parroquia de Eijon (*Véase*).

NOGUEIRA, Ald. S. de España en Galicia, provincia y obispado de Lugo, jurisdicción de Puerto Marín San Pedro, y una de las que componen la parroquia de San Pedro de Puerto Marín (*Véase*).

NOGUEIRA, Ald. S. de España en Galicia, provincia de Lugo, jurisd. de Villar. Es una de las que componen la parroquia de Cicillon (*Véase*).

NOGUEIRA, Ald. S. de España en Galicia, provincia y obispado de Lugo, jurisdicción de Somoza mayor de Lemos. Es una de las que componen la parroq. de San Mamed de Villasoto (*Véase*).

NOGUEIRA, Aldea Ab. de España en Galicia, provincia y obispado de Orense, jurisdicción de Celanova. Es una de las que componen la parroquia de San Martín de Doméz (*Véase*).

NOGUEIRA (SAN JORGE DE), Feligresía Ab. de España en Galicia, provincia de Betanzos, jurisdicción de Sobrado, arzob. de Santiago. J. O., 46 vecinos, 233 habitantes. Situada entre los ríos Tambre é Iso. (*Véase Arzúa*). Contribuye 392 reales 17 maravedises.

NOGUEIRA SAN LORENZO, Felig. S. de España en Galicia, provincia y arzobispado de Santiago, jurisd. de Cambados. J. O., 245 vec., 1,218 habitantes, incluidos los de Sto. Tomás de Nogueira; 1 parroquia aneja de Cambados. Estos dos pueblos de Nogueira, como también el de San Vicente, están situados en la parte montañosa del arciprestazgo de Salnes. Conf. con Curro, Agudelo, Paradelá, Lois y Leira. Su descripción y productos se hallarán en el art. Vilarino (*Véase*). Contribuye 2,900 rs.

NOGUEIRA (SAN MARTÍN DE), Felig. S. de España en Galicia, prov. y obispado de Orense, jurisd. de Nogueira de Betan. J. O., 285 vecinos, 1,158 hab., 1 parroquia. Produce centeno, castañas, vino, patatas y pastos. Dista  $2\frac{1}{2}$  leguas de la capital y 17 $\frac{1}{2}$  de Santiago. Contribuye 8,611 rs.

NOGUEIRA (SAN SALVADOR DE), Felig. S. de España en Galicia, prov. y obispado de Tuy, jurisdicción de Sobroso. J. O., 50 vecinos, 220 habitantes, 1 parroquia. Situada entre lomas; confina por E. con el río Tea, por S. con Aljan, por O. con Salceda y por N. con Moreira. Su principal producto es el vino como en todo el condado de Salvatierra, inferior al de Rivadavia pero superior al de los valles del Rosal, Miñor y Fragoso. Produce trigo, maíz, habichuelas, patatas, algún lino regular y frutas. Industria: algunos telares para el lino (*Véanse los art. Sobroso y Salvatierra, jurisdicciones*). Dista 4 leguas de la capital y 14 de Santiago. Contr. 4,006 rs. 23 mrs.

NOGUEIRA (SAN VICENTE), Felig. S. de España en Galicia, prov. y arzobispado de Santiago, jurisdic. de Cambados. J. O., 159 vec., 769 habitantes, 1 parroquia aneja de Cambados. Su descripción y productos se hallarán en el artículo Vilarino (*Véase*). Contribuye 3,000 rs.

NOGUEIRA (SANTA MARINA), Felig. Ab. de España en Galicia, prov. y obisp. de Orense, jurisdicción de Monte de Ramo. J. O., 38 vec., 173 habitantes, 1 parroquia. Para su situación (*V. Abeledos*). Produce centeno y patatas. Contribuye 900 rs.

NOGUEIRA (SANTO TOMÉ DE), Felig. S. de España en Galicia, provincia y arzobispado de Santiago, jurisd. de Cambados. J. O., 1 parroquia aneja de Cambados: su vecindario va incluso en el art. Nogueira, San Lorenzo. Su descripción y productos se hallarán en el artículo Vilarino (*Véase*). Contribuye 2,101 rs.

NOGUEIRA DE ACEYTAOM, V. R. de Portugal, provincia de Estremadura, comarca de Setubal; 1 parroq., 411 fuegos, 1,600 habitantes, 1 convento de frailes, casa de misericordia, hospital y varias ermitas; juez de fora y varios oficiales de justicia. Situada en el camino de Setubal á Coimbra y al santuario de la Arrabida, y dividida en varios lugares. En una de las muchas quintas inmediatas á estos hay una fabrica de telas de algodón que por varios contratiempos hace muy pocos progresos. Por los salúferos aires que refrescan estas quintas y lo delicioso del país, atraen en el verano muchas gentes de Lisboa que vienen á descansar y desahucarse del bullicio de la corte. En su término hay una parroquia con 179 vecinos, 684 habitantes, y abunda

en viñas, olivares y frutales, y aunque asentado en la falda N. de unos montes, que son como apéndice de la sierra de la Arrabida, no por eso su terreno es menos productivo. Ind.: una tintorería. Dista como  $1\frac{1}{2}$  leg. O. de Setubal.

**NOGUEIRA DE MIÑO** (SANTA MARIA DE), Feligresía S. de España en Galicia, provincia y obispado de Lugo, jurisdicción de Chantada. J. O., 144 vecinos, 714 hab., 1 parr. compuesta de las aldeas de Fornao de Vila, Semande, Souto, Guimil, Cartemiel, San Lorenzo, Navallo, Lagariza, Pedrido, Soto, Muñovedro y Porto. Contribuye 2,919 rs. 12 mrs. Derec. enagenados 697 rs. 6 mrs.

**NOGUEIRAS**, L. de España, provincia de Asturias, concejo de Castropól; 5 vec., 24 habitantes, parroquia de San Andres de Serantes (*Véase*).

**NOGUEIRAS**, L. de España, provincia de Asturias, conc. de Grandas de Salime; 3 vecinos, 15 habit., parroquia de Grandas (*Véase*).

**NOGUEIRAS**, Aldea R. de España en Galicia, provincia y obispado de Lugo, jurisdicción de Dozon. Es una de las que componen la parroquia de Santa María de Dozon (*Véase*).

**NOGUEIRAS**, Aldea de España en Galicia, provincia de Lugo, jurisd. de Deza. Es una de las aldeas de que está compuesta la parroquia de San Juan de Anzo (*Véase*).

**NOGUEIRAS**, Aldea R., Ab. y S. de España en Galicia, provincia y obisp. de Lugo, jurisdic. de Brollon. Es una de las que componen la parr. de Cereija (*Véase*).

**NOGUEIRAS**, Aldea Ab. de España en Galicia, provincia, obispado y jurisdicción de Lugo. Es una de las que componen la parroquia de Santa María de Ferroy das Moreiras (*Véase*).

**NOGUERA**, L. R. de España, provincia de Aragón, part. y obisp. de Albarracín. A. P., 128 vecinos, 507 hab., 1 parroquia, 1 pósito. Situado en un valle al pie de las ásperas y encumbradas sierras del Treme-dal. Pasa inmediato un arroyuelo continuo, con cuyas aguas fertilizan su término, infiriéndose por el color y sabor de ellas que debe atravesar por minerales de azufre, hierro y otros metales. Produce granos, legumbres, frutas y hortaliza; ganado cabrio y lanar. Dista 3 leguas de Albarracín. Contribuye 6,264 rs. 20 mrs.

**NOGUERA**, Granja S. de España, provincia de la Mancha, partido de Infantes, término de Beas.

**NOGUERA**, Granja S. de España, provincia de la Mancha, término de Aina.

**NOGUERA**, Granja S. de España, provincia de la Mancha, partido y término de Alcaráz.

**NOGUERA DE CARDOS**, Rio de España en Cataluña (*Véase Pallaresa*).

**NOGUERA DE FERRERAS**, Rio de España en Cataluña (*V. Pallaresa*).

**NOGUERA DE TORT**, Rio de España en Cataluña (*V. Noguera Ribagorzana*).

**NOGUERA RIBAGORZANA**, Rio de España en Cataluña, que divide á esta provincia del Aragón: nace al pie del puerto de Viella y mas arriba del Hospital del mismo nombre, en las montañas que limitan por el S. el valle de Aran, y corriendo próximamente de N. á S. se le reúne cerca de Castell de Tort el Noguera de este mismo nombre que, naciendo en el puerto de Calías y al pie del puerto de Espot, en la misma cordillera, recoge las aguas de las infinitas regatas que descienden de dichas montañas y del puerto de Irán. Reunido el espesado Noguera de Tort, sigue el Ribagorzana la misma dirección N. S., pasando por las inmediaciones de Sopena, Aren y Almenara que deja á la derecha, engrosándose con los diversos arroyos que recibe por uno y otro lado, sin que ninguno de estos sea de grande entidad. Este rio desemboca en el Segre entre Balaguer y Lérida, aunque mas cerca de esta plaza que de la primera, y es vadeable casi por todas partes, teniendo tambien varios puentes, siendo los principales el de Vilaller y Suret, por donde se comunica con el valle de Benasque.

**NOGUERAS**, L. R. de España, prov. de Aragón, partido de Daroca, arzobispado de Zaragoza. A. P., 60 vecinos, 231 hab., 1 parroquia, 1 pósito. Situado en las inmediaciones del rio Camaras, terreno áspero y pedregoso. Produce trigo, cebada, avena y azafran. Todo el término abunda mucho de carrascas, acerolos, nogales, monte encinar y huerta. Confina con Santa Cruz y el Villar de los Navarros. Dista 6 leguas de Daroca. Contr. 2,237 rs. 12 mrs.

**NOGUEROSA** (SAN COSME DE), Coto Red. S. de España en Galicia, provincia de Betanzos, jurisdic. de Puente de Ume.

J. O., 121 vecinos, 580 hab., 1 parroquia. Situado al E. de Puente de Ume, y sus productos son de la misma clase (*Véase*).

NOGUERUELAS, L. R. de España, provincia de Aragón, partido y obispado de Teruel. A. P., 158 vecinos, 719 habit., 1 parroquia, 1 pósito. Situado a 1 leg. N. E. de Rubielos, en terreno desigual y en el nacimiento del río Rubielos. Produce 9,000 fanegas de trigo y centeno, 2,000 de cebada y avena, algo de cañamo, legumbres y demás frutos menores; 4,000 cabezas de gan. lanar, 300 corderos de cria y 140 arrobas de lana. Indust.: la pelajería y los mismos tejidos que en Rubielos. Conf. también con Mora y términos de Linares. Dista 8 leguas de Teruel. Contr. 10,739 rs. 4 mrs.

NOGUÉZ, Despoblado S. de España, provincia y obispado de Salamanca, Roda del Campo; 2 vecinos, 12 habitantes. Dista 6½ leg. de la capital. Pertenece al condado de Ledesma (*Véase*). Contr. 36 rs. 19 mrs. Derechos enajenados 18 rs. 28 mrs.

NOICELA (SANTA MARÍA DE), Felig. S. de España en Galicia, provincia y jurisdicción de la Coruña, arzob. de Santiago. Reg. P., 209 vec., 1,040 hab., 1 parroquia. Dista 3 leg. de la capital y 7½ de Santiago. Contribuye 3,000 rs.

NOILAN, Ald. S. de España en Galicia, provincia de Lugo, jurisdicción de Somoza mayor de Lemos. Es una de las que componen la parroquia de San Cristóbal de Cereba (*Véase*).

NOIS, Jurisdicción Ab. de España en Galicia, provincia y obisp. de Mondonedo; 442 vecinos, 2,200 habitantes, 5 parroquias que son la de este título, Santiago de Fazouro, San Pedro de Canga, San Julian de Cordido y San Esteban de Moudide. Sit. entre dos ríos que son el de Cangas y el de Fazou; confina por N. con la jurisdicción de San Ciprian y Burch, por E. con la de Santiago de Foz, por O. con el valle de Oro, y por N. E. con el mar Cantabrico. El primero de estos dos ríos no tiene barra, pero sí el segundo aunque mala. Goza de buen clima y de ciclo despejado. Dista 5 leg. de Rivaledo, otras tantas de Vivero, 4 de Mondonedo y 23 de Santiago. Tiene al N., á distancia de 1 legua, la real fabrica de Sargadelos. Prod. exquisito trigo, centeno, cebada, maiz y patatas; vino regular, habas y verduras. Pesca de sardina, congrio, merluza y salmon en el río de Fazouro. Ind.:

viveros de hilo, colmenas y toda especie de ganados; comercio de lino y lienzo.

NOIS (SAN JULIAN DE), Feligresía Ecl. de España en Galicia, provincia y obispado de Mondonedo, jurisdicción de su nombre. J. O., 98 vecinos, 483 habitantes, 1 parr. (*V. valle de Oro y Noys, jurisd.*) Hay en esta feligresía un puerto que admite lanchas pescantes, y tiene 8 de ellas. Contr. 1,686 rs. 5 maravedis.

NOJA, V. R. de España, provincia, ob. y part. de Santander, merindad de Trasmiera, junta de Siete Villas. A. O., 153 vecinos, 685 habitantes, 1 parroquia. Su situación y productos se hallan en el art. Argoños. Dist. 29 leguas de Burgos. Contribuye con la junta.

NOLAY, L. S. de España, provincia de Soria, partido de Almazan, obispado de Sigüenza. A. P., 56 vecinos, 192 habitantes, 1 parroquia, 1 pósito. Sit. en las inmediaciones de Nepas, al pie de una sierra y cerros que le dominan por el S., y desde esta parte hacia el N. hay una gran llanura: país muy frio. Produce trigo, cebada, centeno, avena, yeros, lentejas, guijas, patatas y verdura, ganado lanar, fino y churro, algo de vacuno, yeguar y de cerda. Dist. 7 leg. de la capital, pasando por Alconaba, Ribarroya, Sauquillo de Bonices y Alparraches. Contr. 1,059 rs. 16 mrs.

NOMAOM, V. de Portugal, provincia de la Beira, comarca de Trancoso, 1 parr. con 60 vecinos, 276 habitantes. El J. de fora, á cuyo cargo está la jurisdicción civil y económica de este concejo, reside en el lugar de San Pedro de Freixo de Nomaom, cuya población asciende a 102 fuegos, los cuales, con los de las 8 parroquias de su término, componen 861 vecinos, 3,274 habitantes que gozan de todo género de frutas. Sit. 7 leguas N. E. de la villa de Trancoso, y otras tantas N. E. de la ciudad de Pinel, en sitio alto y fuerte. Cerca por E. el pequeño río Teja, y por N. el Duero, que la provee de pesca. Tiene un gran castillo con muros de piedra sillar y 15 torres, en una de las cuales hay un reloj. Su término es fértil en granos, vino, aceite, excelentes legumbres, muchos higos, ganado y caza.

NOMBELA, V. S. de España, provincia, arzobispado y partido de Toledo. A. O., 375 vecinos, 1,374 habitantes, 1 parroquia, 1 pósito. Sit. en una llanura dilatada y feraz, cuyas plantas todas son de extraordinaria

corpulencia. Produce granos, vino, aceite, frutas y legumbres: preciosos pastos y bosques, donde hay mucho ganado y bastante miel y cera. Industria: fabricas de curtidos y alfarería de basto. Dist. 8 leguas de la cap. Contr. 13,467 rs. 4 mrs. Derechos enagenados 5,928 rs. 30 mrs.

**NOMBREVILLA**, L. Ecl. y Ord. de España, provincia de Aragón, partido de Daroca, arzobispado de Zaragoza. A. O., 75 vecinos, 316 habitantes, 1 parroquia. Sit. á 1 legua de la cabeza de part. por la parte del O. Confina por N. con Villarroya, por E. con Romanos, y por S. con Lechon. Produce trigo, vino, cebada, avena, cáñamo, julías, patatas y ganado lanar. Dista 1 legua de la cabeza de partido. Contribuye 3,803 rs. 16 mrs.

**NOMIDE** (SANTIAGO DE), Feligresía S. de España en Galicia, provincia y arzobispado de Santiago, jurisdiccion de Montaos. J. O., 20 vecinos, 102 habitantes, 1 parroquia. Contribuye 650 reales.

**NOMPAREDES**, L. R. de Esp., prov. y partido de Soria, obispado de Osma, sexmo de Luvia. A. P., 37 vecinos, 140 habit., 1 parroquia, 1 pósito. Sit. en los confines de esta provincia con la de Castillla Vieja; linda con los pueblos de Boñices, Borjabad, Alparrache y Castil de tierra, sus prod. se hallarán en el art. Osma, obispad. Dist. 4 leg. de la cap. Contr. 702 rs. 11 mrs.

**NON-DUERMAS**, L. R. de España, provincia, obispado y partido de Murcia. A. P., 231 vecinos, 997 habitantes, 1 parr. aneja de Santa María de la capital. Para su situacion y productos (V. Murcia). Dista  $\frac{1}{2}$  legua de la capital. Contr. con la misma.

**NONASPE**, V. Ecl. de España, prov. de Aragón, partido de Alcañiz, arzobispado de Zaragoza. A. O., 253 vecinos, 1,023 hab., 1 parroquia, 1 pósito. Sit. á orilla del riach. Matarraña, cerca de su embocadura en el Algas, con el cual lleva sus aguas al Ebro, lindando con Fabara y Villanueva de Almazan. Produce trigo, ceb., avena, aceite, vino, cáñamo, seda, higos y ganados. Ind.: fabricas de jarcias y redes de pescar. Dista  $6\frac{1}{2}$  leg. de Alcañiz. Contr. 6,712 rs. 2 mrs.

**NONIDE**, L. de España, provincia de Asturias, conc. de Oscos, Sta. Eulalia de, (V. este art.)

**NONILES**, Cort. R. de España, prov. de Granada, partido del Temple, y general de Zafayona.

**NONIN**, L. de España, prov. de Asturias, conc. de Oviedo; 4 vecinos, 18 habit., parroquia de San Julian de los Prados (V. este articulo).

**NORA**, L. R. de España, provincia de Asturias, concejo de Sariego; 10 vecinos, 43 habitantes, parroquia de San Roman (Véase).

**NORA**, L. de España, provincia de Asturias, concejo de Oviedo; 10 vec., 48 hab., parroquia de S. Vicente de Villaperi (Véase este articulo).

**NORA**, L. de España, provincia de Asturias, concejo de Siero; 12 casas, 42 habitantes, parroquia de Carrera (Véase este articulo).

**NORA**, Ald. de España, provincia de Asturias, concejo de Siero, parroquia de Hevia (Véase este articulo).

**NORA** (LA), L. S. de España, provincia de Leon, obispado de Astorga. A. P., 31 vecinos, 130 habitantes, 1 parroquia. Situado en una vega fértil; al E. pasa el rio Orbigo, y al Mediodia y O. tiene montes de jara, encina y roble. Es pais pantanoso, producido por la falta de vertiente para las aguas de riego. Antiguamente pasaba por aqui el camino real de la posta. Prod. trigo, centeno, legumbres, y poco ganado lanar. Contribuye 1,355 rs. 19 mrs. Derechos enagenados 283 rs. 2 mrs.

**NORA**, Rio de España en la provincia de Asturias, concejo de Siero (Véase este articulo). Este es el último afluente algo considerable del Nalon antes de su embocadura en el mar, donde toma el nombre de Pravia.

**NOREÑA** (SANTA MARIA DE), Parroquia y coto de España, provincia de Asturias, concejo y arciprestazgo de Siero, decanato y obispado de Oviedo; 400 vecinos, 1,980 habitantes, 1 iglesia parroquial. Su término ocupa  $\frac{1}{2}$  de leg. de N. á S. y lo mismo de E. á O., y está ceñido por S. y E. del pequeño rio que descende de la Collada y Muño, y aqui se denomina rio de Noreña. Conf. por N. con la parroquia de San Martin de Anes, por S. con la de Hevia, por E. con la de Carrera, y por O. con la de Argüelles. La poblacion única es la villa de Noreña, situada en el centro del coto, al N. O. de la Pola de Siero, al E. N. E. de la ciudad de Oviedo, en lo mas llano del pais, y libre de toda peña; cuyo terreno, forinando como una punta de diamante, domina las mas de

las parroq. del concejo de Siero. Sus casas se hallan divididas en grupos y barrios, mediando entre ellas preciosas arboledas. Estas circunstancias y las de su bello cielo, amenidad del terreno y deliciosos paseos hacen que su situacion sea una de las mejores de Asturias. Sus vecinos, algunos se dedican á la agricultura, y los mas son oficiales de obra prima, de suerte que es famosa esta villa por sus fabricas de zapatos y curtidos, en que trabajan de tiempo inmemorial mas de 800 oficiales para proveer á la provincia y parte del reino de Leon; tambien lo es por sus grandes mercados de cerda en noviembre y diciembre: los labradores cogen 300 fanegas de trigo, 700 de maiz, 120 de habas, castañas, y otras frutas comunes en el concejo. Hay un hospital de pobres, con el titulo de Nuestra Señora del Rosario, y un castillo arruinado con señales de mucha antigüedad. El pequeño rio de Noreña tiene su origen de una fuente conocida con el nombre de Puerta del Campo, á la falda del monte la Lomba, y corriendo por las parroquias de la Collada y Muño, recibe aqui por la derecha, en el sitio de Rioseco, otro arroyo que desciende del monte Pangran, y corriendo juntos de E. á O. por Noreña, Argüelles, Boves y Viella se pierde en el Nora, en término de la feligresía de Lugones, y van juntos á embocar en el Nalon, en Prianes, parroquia de San Pedro de Nora. Dista  $\frac{1}{2}$  legua de la Pola capital del concejo, y 2 de la ciudad de Oviedo. Contribuye 7000 reales.

NOREÑA, Rio de España en la provincia de Asturias, concejo de Siero (*V. este articulo*).

NORES, Aldea de España, provincia de Asturias, concejo de Grado, parroquia de Bascones (*V. este art.*).

NORIEGA, L. R. de España, provincia y partido de Santander, valle de Rivadeba, obispado de Oviedo. R. P. 66 vecinos, 250 habitantes, 1 parroquia que tiene por aneja la de Porquerizo, una torre del tiempo de los moros. (*V. Riva de Deva*). Dista 21 leg. de Burgos. Contribuye con el valle.

NORIS, L. E. de España, provincia de Cataluña, corregimiento de Talarn, obisp. de Seo de Urgel. A. O., 12 vecinos, 64 hab., 1 parroquia. Situado en terreno montañoso, y sus vecinos se dedican esclusivamente á la agricultura. Confina por E. con Tor, por S. y O. con Alins, y por N. con Areu. Pro-

duce centeno. Industria y ganaderia. Dista 68  $\frac{1}{2}$  horas de Barcelona y 19  $\frac{1}{2}$  de Talarn. Contribuye 786 rs. 6 mrs.

NORNIELLA, Aldea de España, prov. de Asturias concejo de Siero, parroquia de Anes (*V. este art.*).

NORON, L. de España, provincia de Asturias, concejo de Tineo; 11 vecinos, 49 habitantes, parroquia de Santullana (*Véase este art.*).

NOS (SAN PEDRO DE), Feligresía S. de España en Galicia, provincia de la Coruña, jurisdiccion de Miraflores, arzobispado de Santiago. J. O., 280 vecinos, 1,424 habitantes, 1 parroquia. Dista 2 leguas de la capital, y 9 de Santiago. Contribuye 1,998 rs. 18 maravedises.

NOSTI, Aldea de España, provincia de Asturias, concejo de Siero, parroquia de Felechles (*V. este art.*).

NOSTIAN, Aldea de España en Galicia, provincia y jurisdiccion de la Coruña. Es una de las que componen la parroquia de Pastoriza, Santa Maria de, (*Véase*).

NOTAES, L. R. de España, provincia y arzobispado de Granada, partido de Ujijar. A. P. (*V. Almegijar*), 1 pósito. El nombre de este lugar es de origen arabigo.

NOTARIO, Granja S. de España, provincia de la Mancha, partido de Alcaraz, término del Bonillo.

NOU (LA), L. S. de España, provincia de Cataluña, corregimiento de Villafranca, obispado de Tarragona. A. O., 42 vec., 205 habitantes, 1 parroquia. Produce trigo, legumbres, vino, aceite y algarroba. Dista 18  $\frac{1}{2}$  horas de Barcelona y 8  $\frac{1}{2}$  de Villafranca. Contribuye 3,211 rs. 26 mrs.

NOUDELO Aldea S. de España en Galicia, provincia de Lugo, jurisdiccion de Cervantes, y una de las que componen la parroquia de Donis (*Véase*).

NOVA, L. de España, provincia de Asturias, concejo de Salas; 5 vecinos, 23 hab., parroquia de Cermeño (*Véase*).

NOVA, Granja S. de España, provincia de la Mancha, partido de Alcaraz, término de Munera.

NOVAL, L. de España, provincia de Asturias, concejo de Llanera, parroquia de Terrones (*V. este art.*).

NOVAL, Ald. de España, provincia de Asturias, concejo de Pilonia; 3 vecinos, 14 habitantes, incluidos los de su anejo Carrizal, parroquia de Valle (*V. este art.*).

**NOVAL**, Barrio de España, provincia de Santander, partido de Laredo (*Véase Liendo*).

**NOVAL**, Término de España, provincia de Asturias, concejo y arciprestazgo de Carreño, de la parroquia de Perlorá (*V. este art.*).

**NOVALES**, L. S. de España, provincia de Aragón, partido y obispado de Huesca. A. O., 58 vecinos, 238 habitantes, 1 parr., 1 pósito, 1 castillo. Situado á la márgen derecha del río Guatizalema. Confina al N. con el territorio de Argavieso, al E. con el de Sesó, al S. con el de Piracés, y al O. con el de Alberro alto. Produce 2,666 faegas de trigo, 1,333 de cebada, 832 de avena, 6,720 arrobas de vino, aceite, frutas y legumb., manteniendo además en sus pastos 2,000 cabezas de ganado lanar que crían 1,000 corderos. Dista 3 leg. al S. S. E. de Huesca y 11 de Zaragoza. Contr. 3,356 rs.

**NOVALES**, L. Ab. de España, prov. y partido de Santander, Alfoz de Lloredo. R. P., 8 vec., 33 habitantes, 1 parroquia. Situado al pie de la altura de Cilda, y orilla de un arroyuelo que desagua en el mar á corta distancia; lindando con Ciguenza, Rudaguero y Fresnedo. Sus productos son los mismos que se indican en el artículo Rilova. Contr. 55 rs. 3 mrs.

**NOVALES**, Aldea R. de España, provincia de Santander, partido de Laredo, valle de Mena (*V. concejo de Ventades*); 14 vecinos 58 habitantes.

**NOVALES Y CIGUENZA**, L. R. de España provincia, obispado y partido de Santander; Alfoz de Lloredo. R. P., 140 vecinos, 516 habitantes, 1 parroquia. Para su situación y productos (*V. Riloba*). Dista 26 leguas de Burgos. Contribuyen los dos 5,187 rs. 20 mrs. Derechos enag. 625 rs. 10 maravedises.

**NOVALGUIAS**, L. de España, provincia de Asturias, concejo de Castropol; 5 vecinos, 23 habitantes, parr. de San Juan de M. ldes (*Véase*).

**NOVALICHES**, Lugar Ab. de España, provincia y partido de Valencia, obispado de Segorbe. A. O., 44 vecinos, 184 habit., 1 parroquia. Situado al N. E. de Vibel: sus vecinos cultivan algunas huertas de regadío y de secano. Prod. su ter. trigo, maíz, higos, seda, vino, aceite, hortaliza y legumbres. Dista 9 leguas de la capital. Contribuye 236 reales.

**NOVALLAS**, Abd. S. de España, prov. de Aragón, partido y obisp. de Tarazona: R. P., 118 vecinos, 485 habitantes, 1 parr., 1 pósito. Situada en la vega de Tarazona, regada por la acequia de Selcos (*V. Tarazona*), de la cual dista 1 legua. Está ya en los confines de este corregimiento con el reino de Navarra. Contr. 4,027 rs. 8 mrs.

**NOVAR**, Gr. de España, provincia de Navarra, valle de Yerri, merind. de Estella, primer partido, diócesis de Pamplona; 1 vecino, 3 habitantes, 1 ermita de Santiago. Situada en llano, á 2 leguas de Estella por el N. Confina esta granja y palacio por E. con el valle de Guesalaz, con el término de Guezano por el O., con Villanueva por el S., y con Riezu por el N. Produce granos.

**NOVARES**, L. de España, provincia de Asturias, concejo de Frauco; 6 vecinos, 28 habitantes, parroquia de Valdepareas (*Véase*).

**NOVAS**, Aldea R. de España en Galicia, provincia de Lugo, jurisdicción de Villares de Parga, y una de las que componen la parroquia de San Vicente de Parga (*Véase*).

**NOVAS**, Aldea de España en Galicia, provincia de la Coruña, jurisdicción de Bergantiños, arzobispado de Santiago. Es una de las que componen la parroquia de San Julian de Coiro (*Véase*).

**NOVAS** (SAN NICOLAS DE), Feligresía S. de España en Galicia, provincia y obispado de Orense, jurisdicción de Novas y Monasterio. J. O., 27 vecinos, 128 habit., 1 parroquia. Situada en el valle de Salas. Confina por N. con Queirugas, por E. con Villar de Liebres, por S. con Mosteyro de Novas, y por O. con Bouzo (*V. Limia*). Dista 7 leguas de la capital y 22 de Santiago. Contr. 352 rs.

**NOVECIERCOS**, Coto Red. S. de Esp., provincia de Aragón, partido de Cinco-Villas. A. O., 2 vecinos, 9 hab., 1 parr.

**NOVELDA**, V. S. de España, provincia de Valencia, partido y obisp. de Orihuela. A. M. de primera clase con 2 ordinarios, administ. subalt. de loterías, 1,966 vecinos, 7,434 habitantes, 1 parroquia con dos anejos y sus respectivos vicarios, 1 hospital, 2 posadas: Situada en una vega llana y deliciosa, a la orilla de la rambla llamada de Vinalapó, porque trae su orig. de las fuentes de este nombre que nacen en el término de Bañeres: corre de N. a S., y su término



tiene 2 leguas de estension de E. á O. entre las villas de Monforte y Monovar, y 1 de N. a S. entre las de Elda y Aspe. Todo él, á escepcion de  $\frac{1}{10}$ , que es monte sin arbolado, se aprovecha en viñedo, algarroba y almendra y parte de higueras: muy poco en sembradura por la falta de aguas pluviales, mala calidad de la tierra y escasez de ganado para los abonos. Hay de 10 á 12,000 taulias de regadio que atraviesa la dicha Rambla, y la mayor parte es de viñedo. Sus productos de trigo, ceb. y maíz, no bastan para la manutencion del vecindario durante la tercera parte del año. Las calles son anchas y bien ventiladas. A la rambla de que hemos hablado la sucede lo mismo que al Guadiana, que se sepulta debajo de las arenas y luego se presenta en la presa que hay en el término de Monforte. Es un terrible enemigo para el pueb., pues aunque regularmente trae poca agua y tiene un ancho cauce, la furia de sus avenidas destruyen muchas veces los campos contiguos a sus riberas. La industria se reduce á 3 fabricas de aguardiente, turrone y algunos encajes. Dista 21 leguas de la capital, 6 de la cabeza de partido y 7 de camino mil. de Fortuna, en cuyo intermedio se pasa por Aspe y el Hondon de las Nieves, el Hondonico y los molinos de Albaneda. Es patria del célebre marino é insigne matematico don Jorge Juan, a quien por equivocacion hicimos natural de Elche, cuya errada noticia hemos leido en varios escritores, siendo lo cierto que descendia de la dicha villa, pero que nació en Novelda donde sus padres tenian algunas haciendas, y le llevaron á bautizar a Monforte que dista 1 leg. Contribuye 60,440 rs.

NOVELÉ, L. S. de España, provincia y arzobispado de Valencia, partido de San Felipe. A. O., 103 vecinos, 556 habitantes, 1 parroquia, 1 pósito. Situado á  $\frac{3}{4}$  de hora de la cabeza de part., en la orilla derecha del rio Guadamar. Confina con la dicha ciudad y con Anoyr. (*V. Canales*). Su término esta plantado de olives, viñas, moreras y otros arboles frutales: el terreno es liano y delicioso, y produce trigo, cebada, maíz, seña, vino, aceite y algarroba, y su huerta buenas frutas y hortal. Dista 9 leg. de la capital. Contr. 3,231 rs.

NOVELIN, Aldea Ecl. y S. de España en Galicia, provincia y obispado de Lugo, jurisdiccion de Rendar y Sirgneires. Esta

aldea compone parte de la parroquia de Rendar (*Véase*).

NOVELLA, Ald. R. de España, prov. de Guadaluajara, part. y obisp. de Sigüenza, sexma de Pedregal. R. P., 15 vec., 66 hab., 1 parroquia aneja de Tordelapalo, 1 erm. Sit. en una llanura que conf. con Anchuela y Molina. Produce moutes de encina y marrojos; buenos pastos, ganado lanar estante de buena calidad, trigo, cebada, avena, garbanzos, guisantes, yeros y alguna hortaliza. Dista 13 leguas de la cabeza de part. y  $\frac{1}{2}$  de Molina. Contr. con la sexma.

NOVELLANA (SANTIAGO DE), Parr. de España, provincia de Asturias, concejo y arciprestazgo de Pravia de Allende, arcedianato de Rivadeo, comprendido en el partido de las Luinas, obisp. de Oviedo; 70 vecinos, 350 habitantes, 1 iglesia parroquial. Situada en la costa del mar Cantábrico, y en la parte O. del concejo, ocupando un terreno de cerca de  $\frac{1}{2}$  legua de N. a S. y  $\frac{3}{4}$  de E. á O. Confina por N. con el mar, por S. con Arcallana del conc. de Valdés, por E. con soto de Luina, y por O. con Vallota. Se compone de los lugares de Novellana y Castañera, y de las brañas de Roscillas y Rosellinas. Prod. trigo, maíz, habas y otras legumbres; frutas comunes en el concejo.

NOVÉS, L. R. de España, provincia, arzobispado y partido de Toledo. A. P., 700 vecinos, 2,450 habitantes, 1 parroquia, 1 pósito, caja de correos, 1 hosp. de mendigos. Situado en el camino de Madrid á Estremadura, en el declive que hace un arroyo que atraviesa la poblacion entre la venta del Gallo y la de Domingo Perez, cuyo arroyo nace en la entrada del pueblo por la parte del E. y por la del O. tiene 3 caños de agua dulce, de donde se surten sus habitantes. Produce granos, vino, aceite, frutas y legumbres. Industria: 1 fabrica de lanas en que se hacen bayetas, bayetones y jerguillas que se tiñen en los dos tintes de este lugar. Dista 5 leg. de la capital; á la primera se pasa por el L. de Huecas, y á las 3 el rio Guadarrama por puente de 8 ojos, cuyas riberas pudieran ser infinitamente mas frondosas de lo que son en la actualidad, con solo que los habitantes de los pueblos vecinos siguiesen las indicaciones de la naturaleza en el plantio de los fresnos, chopos, alamos y otros árboles. A la derecha queda el pueblo de Barciene y á la

izquierda los de Fuensalida y Vargas. El territorio que media entre el referido puente y Toledo, es pedregoso y arenisco, mas á propósito para olivares y monte que para granos. Es patria del ilustrísimo señor don Dionisio Castaños y Bermudez, obispo actual de Gerona. Contribuye 2,686 reales 10 mrs. Derechos enagenados 716 reales 21 maravedises.

NOVÉS, L. R. de España, provincia de Aragón, partido y obispado de Jaca. R. P., 13 vecinos, 54 habitantes, 1 parroquia. Sit. en terr. montuoso, á orilla del rio Rapal, que desagua en el Aragón, lindando por N. con Arañúes del Solano, por E. con Cania, por S. con Ascara, y por O. con las Tiesas. Produce granos, legumbres, hortalizas y ganado. Dista 1 legua de Jaca. Contribuye 894 rs. 32 mrs.

NOVES, BELLPUIG Y MALGRAT, L. S. de España, provincia de Cataluña, subdelegacion y obispado de Seo de Urgel, corregimiento de Puigcerda. A. O., 101 vecinos, 500 habitantes, 1 parroquia. Situado á las inmediaciones del rio Segre. Confina por E. con la Pla y Fost, por S. con Figols, por O. con Tajovell, y por N. con Miravall y Gramos. Produce centeno. Ind.: 1 fabrica de hierro. Dista 37½ horas de Barcelona y 3½ de Seo de Urgel Contribuye 2,278 rs. 14 maravedises.

NOVIALES, L. S. de España, provincia de Burgos, part. de Aranda de Duero, comunidad y tierra de Ayllon, obispado de Sigüenza. A. P., 20 vecinos, 84 ha bit, 1 parroquia. Situado á orilla del rio Pedro, que va á desaguar al Duero, lindando con las Cuevas y la Rebollosa. Sus productos son iguales á los de Torremocha (Véase). Dista 23 leguas de la capital. Contribuye con la comunidad.

NOVIDO, L. de España, provincia de Asturias, concejo de Pajares; 2 vecinos, 9 habitantes, parr. de Cabezon (Véase).

NOVIERCAS, V. R. de España, prov. de Soria, exenta, obispado de Osma. A. O., 274 vecinos, 1,370 habitantes, 1 parroquia, 1 pósito. Situada en los campos de Araviana, faldas del Moncayo. A ½ legua S. de esta villa hay una laguna. Produce trigo, cebada, avena, lentejas y otras legumbres, con muchas yerbas finas para el ganado vacuno, cabrio, lanar y traslumaute. Dista 5 leguas E. de la capital. Contr. 9,406 rs. 33 maravedises.

NOVILLAS, L. Ord. de España, prov. de Aragón, partido de Borja, arzobispado de Zaragoza. A. O., 117 vecinos, 468 hab., 1 parroquia, 1 pósito. Situado á la orilla del Ebro á ¾ de hora de Mallen: riega la mayor parte de su término el real canal de Aragón. Produce trigo, aceite, maiz, ceb., habas, alubias y algunas hortalizas: ganado lanar. Su terreno es fértil y dilatado, y está regado ademas de las aguas del canal, con las de las fuentes de Mortara, Fuen de Soto, Cabañas, Valverde y Bordial, y por las del canal de Tauste. El motivo de ser tan dilatado su término, nace de haber habido en él dos villas mas, llamadas Cabañas y Razazol, que se demolieron despues de la donacion. Hay vestigios de haber sido en lo antiguo una poblacion grande y una ciudad mas populosa, pues se estienden a mas de ¼ legua de distancia. La antigüedad de esta villa, aunque no puede averiguarse fijamente, no puede dejar de ser mucha, asi por haberse encontrado, en lo que hoy es iglesia, monedas del emperador Constantino el Magno, como por no verse en el mismo edificio mas que figuras de toda especie de animales, indicios de mucha antigüedad, la cual acredita la iglesia en su construccion durable, toda de mamposteria. Tiene por armas dos novillos en un escudo. Dista 3 leguas de Borja. Contr. 3,803 reales 16 maravedises.

NOVIO, Ald. S. de España en Galicia, provincia de Lugo, jurisd. de Buron, obispado de Oviedo, y una de las que componen la parr. de San Martin de Arrojo (Véase).

NOYA, Jurisd. de España en Galicia, provincia y arzobispado de Santiago. Tiene una buena ría del mismo nombre, en la cual se hace una considerable pesca y salazon de sardina: su campiña es fértil y delicada, regada por los rios de Aguas Santas y San Justo. La atravesia de S. á O. una cadena de elevadas montañas, que forman un valle que produce granos, legumbres, lino, frutas y vino. La industria se reduce a hilados, encajes y lenceria en todos sus pueblos, y en algunos hay fabrica de curtidos. Se compone esta jurisdiccion de la villa de su nombre y de 24 feligresias, a saber: Santa Maria de Argalo, San Julian de Artes, San Pedro de Baroña, San Pedro de Boa, Santa Maria de Caamaño, San Juan de Camboño, San Pelagio de Carreira, San Andres de Cures, San Martin de Frume,

San Saturnino de Goyanes, Sta. Mariña del Obre, S. Juan de Lousame, S. Martin de Miñortos, San Pedro de Muro, Santa Maria de Nebra, San Vicente de Noal, San Martin de Noya, Santa Maria de Olbeira, San Martin de Oleiros, S. Pedro de Palmeira, San Isidro de Postomarcos, San Esteban de Queiruga, Santa Eugenia de Riveira, San Pedro de Tallara y Santa Eulalia de Vilacoba, en cuyos respectivos articulos puede verse su poblacion, situacion, productos, industria y contribucion. Dista 6 leguas de la capital.

NOYA (SAN MARTIN DE) (NOELA), V. E. de España en Galicia, provincia y arz. de Santiago, jurisdiccion de su nombre. J. O., 532 vecinos, 2,590 habitantes, dos parroquias con la de su ajejo Santa Marina de Lobre, 1 convento de frailes Franciscos, 1 hospital. Situada á los 42° 47' 6" de latitud N. y á los 5° 2' 35" de longitud O. de Madrid; á la orilla izquierda de la ria de su nombre, comprendida entre la isla de la Queibra y el puerto del Son que dista 2 leguas: su campiña es fértil y deliciosa, regada por el rio de Aguas Santas reunido con el de San Justo, que nacen el primero á 3 leguas y el segundo á 1½ legua de distancia. El valle esta abrigado por una cadena de montañas elevadas de 700 á 800 varas sobre el nivel del mar. De ellas nace el rio de Tallara que se renne al anterior en el mismo puente de la villa. Son varias las parroquias que comprende este valle. El Tambre desemboca en la ria ½ legua al N. de la poblacion, y á ¾ tiene un puente llamado de don Alonso, que necesita reparacion en alguno de sus arcos. Produce su ria muchos y esquisitos pescados y mariscos, su campiña da maiz, algun cent., muy poco trigo, habas y patatas, vino de inferior calidad, lino y toda clase de frutas y legumbres. Industria: fabrica de curtidos, salazon de sardina, escabeches, muchos telares de lienzos, fabrica de encajes, mucha zapateria de que surten á gran parte de Galicia, y fabrica de papel á distancia de 2 millas. Feria el tercer domingo de cada mes y un mercado semanal. Dista de Santiago 8 horas de camino militar, y en su intermedio se encuentran los pueblos de los Angeles y San Justo rodeados de muchos arroyos. Es patria de Fr. Luis Rodriguez, autor de un *Compendio de la dialectica de Aristoteles*, y del celebre estatuario

don Felipe de Castro, cuyas principales obras citamos en el articulo Madrid. Contribuye 50,407 rs. 22 mrs.

NOYA, Rio de España, provincia de Cataluna (*Véase Llobregat*).

NOZALEDA, L. de España, provincia de Asturias, concejo y arciprestazgo de Colunga, de la parr. de Riera (*V. este art.*).

NOZANA ó VIELLA (SANTA MARIA DE), Parroquia de España, provincia de Asturias, concejo y arciprestazgo de Siero, decanato y obispado de Oviedo; 69 vecinos, 340 habitantes, 1 iglesia parroquial. Ocupa un terreno fértil, ameno y llano, sino es por la banda del N. donde tiene un monte ó sierra bastante dilatada. Confina por N. con el concejo de Lanera y su parroquia de Pruvia, mediando aquel monte, por S. con la de San Pedro de Granda, por E. con la de Boves, y por O. con la de Lugones. Consta su poblacion de 4 lugares á saber: Viella, Naon, Fresneda y Belga. El gran terreno despoblado se halla al N. y llaman Belga, que solo sirve para pastos; es susceptible por su longitud y llanura de un buen pueblo. Baña esta feligresia un riachuelo llamado de Noreña, denominacion que toma por pasar junto á la villa de este nombre, y juntándose al principal del conc. en Lugones, corren juntos al Nalon, abundante en pesca, y hay sobre él algunos puentecitos de madera y 2 molinos harineros; hay abundancia de arboles frutales y algunos plantios de robles. Los vecinos no tienen mas industria que la agricultura, y cogen 300 fanegas de trigo, 1,000 de maiz y 780 de habas.

NUBILLA, L. S. de España, provincia de Alava, hermandad de la Ribera, uno de los 23 pueblos de la Ribera alta, obispado de Calahorra y la Calzada. A. O., 6 vec., 28 habitantes, 1 parroquia. Se gobierna por la justicia comun á los 23 pueblos. Confina por E. con los montes de Sopena, Montevite y Ollabarre, por S. con la sierra á ½ cuarto de legua, por O. con Antezana y Hereña á ½, y por N. á ¼ con Anucita. Produce granos y algun ganado.

NUBLA, Ald. R. de España, provincia de Murcia, partido de Cartagena. A. P., 194 vecinos, 818 habitantes, 1 parroquia.

NUBLEDO, Aldea de España, prov. de Asturias, conc. de Cervera, arciprestazgo de Gezon, de la parroquia de Cancienes (*V. este art.*).

**NUCIA**, V. S. de España, provincia de Valencia, partido de Denia. A. O., 543 vecinos, 1,970 habitantes, 1 parroquia. Dista 18 leguas de la capital y 9 de la cabeza de partido. Contribuye con Polop.

**NUEDA**, Aldea R. de España, provincia, obispado y partido de Cuenca. R. P., 30 vecinos, 116 habitantes, 1 parroquia. Sit. en una vega con tierras de primera, segunda y tercera calidad, en el camino que desde Cuenca conduce á Guadalajara. Produce excelente trigo, cebada, cent. y avena. Dista 2 leguas de la capital, y a 2 horas de camino de Chillaron, á la derecha y como 500 pasos de la Calzada de Cuenca á Zaragoza (*Véase Villar de Domingo García*). Contribuye 989 rs. 32 mrs.

**NUENO**, L. S. de España, provincia de Aragon, partido y obisp. de Huesca. A. O., 55 vecinos, 256 habitantes, 1 parroquia que tiene por aneja la de Arguis. Sit. al pie de la cordillera que corre de E. á O. y forma línea paralela con los Pirineos, entre el cam. real que va desde Zaragoza á Biescas, Panticosa y Francia y el río Isuela, á 2 leg. N. O. de Huesca y S. del pantano de aquella C. Debajo de este edificio, que consiste en una muralla de piedra que hay á la garganta del valle unida á dos altas y fuertes peñas de 24 varas de alto, 46 de largo y 16 de ancho, nacen muchas y muy cristalinas fuentes, algunas de ellas medicinales. Entre estas hay una en la misma orilla del Isuela y la mas abundante de aguas á quien llaman el valle de Nueno, que son tónicas, astringentes y muy parecidas á las de Panticosa. Tiene este pueblo una pequeña huerta en tierra de secano y la mayor parte sierra escabrosa, donde se coge algun trigo, poca cebada, mediana cosecha de alubias, alguna miel y bastante vino y aceite. En su monte se mantienen todo el año como unas 1,000 cabezas de ganado lanar y cabrio. Hay mineral de tierra propia para tinajas que se fabrican en el pueblo. Entre este y Arguis hay una iglesia muy antigua consagrada y con el Labaro de Constantino, dedicada a Nuestra Señora con el título de Ordas, é inmediata a ella una atalaya ó castillo de este mismo nombre construido por los arabes. Dista  $12\frac{1}{2}$  leg. de Zaragoza. Contribuye 2,461 rs. 4 mrs.

**NUEROS**, L. R. de España, provincia de Aragon, partido de Daroca, arzobispado de Zaragoza. A. P., 40 vecinos, 160 habit.

1 parroquia, 1 pósito. Situado en la falda de una pequeña sierra llamada Peirada, por hallarse en ella una ermita de Nuestra Señora de este nombre. Le bañan dos pequeños arroyuelos que nacen en sus inmediaciones y jamas se secan. Confina con Berrachina, Cutan-la, Olalla y Godos. Produce trigo, centeno, avena, cebada, legumbres, hortaliza, y ganado lanar que se mantiene con los pastos de su dehesa y monte. Dista 6 leg. de Daroca. Contribuye 2,684 rs. 28 mrs.

**NUESTRA SEÑORA DE CEANOS**, Despoblado S. de España, provincia de Valladolid, partido de Rioseco.

**NUESTRA SEÑORA DE LINARES**, Parroq. de España, provincia de Asturias, concejo de Oviedo; 30 vec., 147 habitantes. Consta de los lugares de Taro, Carabe, Villamaenc, Mieres y Ballin, cuyos vecindarios se verán en sus respectivos artículos.

**NUESTRA SEÑORA DE LLUCH**, Santuario de España en la isla de Mallorca, y de su obispado. Situado en un profundo valle, rodeado de las mas altas sierras de Mallorca, signiendose desde Pollenza la áspera cordillera de montes que sirven de parapeto contra los vientos boreales á casi toda la isla. La iglesia donde se venera una imagen de la Virgen, encontrada casi en el mismo sitio donde está fabricado este edificio, es toda de marmol negro, y adornada de preciosas alhajas, efecto de la piedad de los habitantes de Mallorca: la iglesia es de buen gusto, y en ella se ven hermosas columnas y adornos de jaspes, de que abunda infinitamente la isla. El edificio apejo á la iglesia está destinado al alojamiento de los sacerdotes que viven a modo de congregantes de San Felipe Neri; del prior, y de los devotos que concurren muy á menudo en crecido número á visitar tan devoto santuario.

**NUESTRA SEÑORA DE NARANCO**, Parroq. de España, provincia de Asturias, concejo de Oviedo; 34 vec., 161 habitantes. Comprende los lugares de Costante, San Migue, Ules, Llano, Villarmos-n, Llampaya, Campas (las), y Pebidal (el), cuyos vecindarios se verán en sus respectivos art.

**NUESTRA SEÑORA DE ORO**, Santuario célebre de España, prov. de Alava, en el valle y hermandad de Zuya. Esta sit. en la cima de unos eminentes peñascos que domitan aquel distrito, cerca del lugar de

Vitoriano, y á 3 leguas de distancia de la ciudad de Vitoria. La iglesia de Ntra. Señora es muy buena y capaz, y en el día de la Ascension se celebra la fiesta principal, á que concurren, no solo los sacerdotes y vec. del valle, sino tambien muchas gentes de toda la provincia y otras partes.

**NUESTRA SEÑORA DE TOLONIO** ó **TOLOÑO**, Santuario célebre de Esp., provincia de Alava. (*V. Tolonio*).

**NUESTRA SEÑORA DE VALCORTA**, Granja Ecl. de España, prov. de Burgos, corregimiento de Villarcayo, merindad de Losa, junta de San Martin.

**NUESTRA SEÑORA DE VALVANE-RA**, Monasterio de España, de monges Benedictinos, en la prov. de Burgos, partido de Santo Domingo. (*V. el art. Valvaneda*).

**NUESTRA SEÑORA DEL CASTILLO**, Despoblado R. de España, provincia y tierra de Soria, sexmo de Frentes.

**NUESTRA SEÑORA DEL PILAR DE LA MOLA**, Parroq. de España en la isla de Ibiza; 68 vecinos, 326 habitantes.

**NUESTRA SEÑORA DE LA LAGUNA**, Despoblado de España, provincia de Burgos, partido de Aranda.

**NUESTRA SEÑORA DE LA O**, Parroquia de España, provincia de Asturias, concejo y arciprestazgo de Gozon, decanato de Oviedo.

**NUESTRA SEÑORA DE LA SALUD**, Santuario y Fuente de la prov. de Valencia en España, partido de Peñíscola. (*Véase Trayguera*).

**NUESTRA SEÑORA DE LA VEGA**, V. R. de España, provincia, obispado y partido de Santander, jurisdiccion de las Villas de Pas. A. O., 1,057 vec., 4,039 hab., 1 parroquia. Situada en terreno montuoso, en los confines de las diócesis de Santander y Burgos; pais de muchas nieblas, pero sano: abunda de aguas, buenos pastos, y mucho ganado vacuno. (*V. San Pedro del Romeral*). Dist. 18 leguas de Burgos. Contribuye 2,016 rs. 8 mrs.

**NUESTRA SEÑORA DE LOS DOLORES**, V. S. de España, prov. de Valencia, part. y obispado de Orihuela; exenta: 785 vecinos, 3,046 habitantes, 1 parroquia. Es una de las fundaciones pias del cardenal Belluga. Situada en una dilatada y fértil llanura, cuyas huertas son regadas por el río Segura, que desagua en el mar á 2 leg. de distancia. El mismo cardenal abrió ca-

nales á sus expensas para desaguar una laguna de mas de 30,000 tahullas de sembradura; recogió aguas para regar esta vasta estension, y edificó tres villas, que son ésta, San Fulgencio y San Felipe. Prod. trigo, cebada, panizo, ricos melones, frutas y hortalizas. Industria: 2 molinos de aceite. Dista 28 leguas de la capital y 3 de la cab. de partido.

**NUEVA**, Granja S. de Esp., provincia de la Mancha, partido de Alcaraz, término de Munera.

**NUEVA (LA)**, Venta S. de Esp., provincia de Jaen, partido de Baza.

**NUEVA (SAN JORGE DE)**, Parroquia de España, provincia de Asturias, concejo y arciprestazgo de Llanes, arcedianato de Villaviciosa, obisp. de Oviedo; 146 vecinos, 721 habitantes en toda la parroq., 1 iglesia matriz. Situada en el valle de su nombre: confina por N. con el mar Cantábrico, por S. con montes de Llamigo, por E. con la parroquia de Hontoria, y por O. con la de Pria: su mayor longitud es de  $1\frac{1}{2}$  legua. Comprende los lugares de Nueva, con 90 vecinos; Ovio, Picones, Cuevas, Duradillo, Llamigo y Riensena. En el monte de Llamigo hay varias canteras de jaspe, una de ellas de color blanco con manchas negras. Por el lugar de Nueva pasa el río de su nomb. que nace en la riega de Tabayon, al O. del pueb.; y corriendo de S. á N. tres leguas, entra en el Océano por la abra de Cuevas: abunda en anguilas, y en todo su curso tiene 12 molinos harineros. Dista 3 leguas al O. de la cabeza de partido. Contribuye 1,448 rs. 22 mrs.

**NUEVA** ó **INFIERNO**, Rio de España, provincia de Asturias, concejo de Caso. (*Véase Piloña, concejo*).

**NUEVA TABARCA**, Isla de España en el Mediterráneo, llamada antiguamente Plana, sin duda por su desabrido. Es un corto terreno situado á 1 legua E. de Santa Pola, y 3 S. de Alicante. Carece de agua y de leña, por lo que se necesita mantener un barco con que abastecer de estos artículos á la nueva poblacion. Sus únicos productos se reducen á la barrilla, aguazul y alguna cebada. En la parte occidental de ella está la plaza de San Pablo, con algunas bóvedas capaces para alojar tropa ó custodiar efectos de artillería. La iglesia y las casas del gobernador y del cura estan en buen estado, pero los demas edificios estan ruinosos por

la fuerza de los temporales. Esta isla fue poblada por orden del Sr. D. Carlos III el año de 1779, habiendo rescatado á sus expensas del poder de los moros, las familias cristianas que los de Túnez apresaron en la isla de Tabarca, que era de la república de Génova, á las cuales señaló el rey un prést, y las colocó en esta isla.

**NUEVALOS**, V. Ab. de Esp., provincia de Aragon, part. de Calatayud, obispado de Terazona. A. O., 146 vecinos, 593 habitantes, 1 parroquia, 1 pósito. Situa la á la márg. derecha del río Piedra, en una punta de peñas escarpadas, de modo que solo por una parte hay entrada. Cultiva 2 veces que producen granos, cañamo, ju lías, frutas y hortalizas: hay una salina de agua que sale de una fuente. Confina con Somer, Monterde, Piedra é Ibdes. Dist. 2 y  $\frac{1}{2}$  leguas de Atca, 18 de la capital, y 4 de la cabeza de partido. Contribuye 5,593 reales 10 maravedises.

**NUEVAS POBLACIONES DE SIERRA MORENA**, Provincia de España, situada entre los confines de las provincias de Jaen, la Mancha, Córdoba y Sevilla, fundada durante el reinado del Sr. D. Carlos III el año de 1768. Constan de 58 pueblos, cuyos vecinarios pueden verse en sus respectivos artículos: la capital es la Carolina. De los pueblos de este departamento, unos estan situados en la misma sierra, otros en sus faldas, y principalmente sobre el camino real de Madrid á Sevilla, desde el Visillo (Almuradiel) hasta el Rumber, que ocupan con Baylen un espacio de 11 leg. Fuera de camino estan Aldeaquemada, en medio de la sierra, á 6 leguas E. de la Carolina, y Montizon sobre Barranco-hondo á 10: Arquillos esta en la falda cerca de Vilches. Las mas de estas poblaciones y otras, como Sta. Elena, Navas de Tolosa, Carolina, Carboneros y Guarroman, tienen por anejas dos, tres, y hasta cuatro aldeas, y diversos cortijos ó casas dispersas. El terreno en general es escaso de aguas, pero las que hay son delgadas, rumbrosas, y cargadas de principios minerales, sin duda porque el núcleo de aquellas montañas abunda de metales preciosos, desde el hierro hasta el oro, y el azul mineral que es una especie de añil, por lo que principian á beneficiarse algunas minas, y entre ellas la de los Palazuuelos, conocida por los *Pozos de Anibal*, situada en el cerro llamado Valdeinfierro, á legua

y  $\frac{1}{2}$  de la Carolina; y otras varias, en particular las del alcohol y antimonio que superan á todas las demas. No es la tierra mas á propósito para labranzas, pero sí para plantíos y ganadería de asta, por lo que ha sido muy ventajoso el cambio del sistema agricultor ejecutado el año de 1815 de orden de S. M., en virtud de informe del ilustrado y benéfico intendente don Pedro Polo de Alcocer.

El departamento de la Carlota, que se llama Poblaciones de Andalucía, posee un terreno tambien mas proporcionado para las plantas que para las siembras; pero carece de dehesas, porque al tiempo de la fundacion que pudieron tomarse, no se tomaron. De estas poblaciones solo estan sobre el camino real la Aldea de Quintana, la Carlota y la Luisiana; fuera de él estan Fuente palmera, San Sebastian de los Ballesteros, y muchas aldeas y caseríos dispersos, algunos de los cuales estan tambien sobre el camino.

El gobierno es uno y uniforme en ambas colonias, conforme al fuero de poblacion de 5 de julio de 1767, y todo está á cargo del intendente, con quien se corresponde el subdelegado que reside en la Carlota. No hay ayuntamientos ni puede haberlos; pero hay alcaldes pedáneos que nombra dicho intendente todos los años, y estan sujetos á los gefes de los mismos, llamados comandantes civiles, los cuales reunen en sus distritos toda la autoridad con sujecion á los gefes principales: en la Carolina y Carlota. hay alcaldes mayores que solo entienden en las causas criminales.

La division de los terrenos está bien ejecutada por líneas rectas, unas maestras y otras divisorias; y el cuadrilongo que forman constituye una dotacion real vinculada que pasa de padres á hijos mayores, sin que puedan reunirse dos en una misma persona. Las poblaciones estan en el goce de los privilegios de la ley del Fuero; no pagan contribuciones pecuniarias, ni de sangre, ni de bagages; todos los gastos públicos se sacan de los diezmos novales, rentas de abastos y otras menudencias. El cuerpo eclesiástico está á sueldo de tesorería como los empleados civiles, y esta misma paga tambien lo necesario para las fábricas de las iglesias y gastos del culto. Cada departamento ó colonia tiene sus oficinas independientes entre sí, pero bajo la autoridad del intendente.

**NUEVE-FUENTES (SANTIAGO DE)**, Feligresía Ecl. de España en Galicia, provincia y arzobispado de Santiago, jurisdicción de Giro de la Rocha, y en lo político y contencioso á la de Bendaña. J. O., 78 vecinos, 389 habitantes, 1 parroquia que tiene por anejo á Santiago de Andeade. Situado en un declive al Ulla, por el S. y O.; y con declive tambien por E. y N. E. al río Laña, que la separa de las parroquias de Calbos, Cornado y Andeade. Confina por N. con este último, por N. E. con San Tirso de Cornado, por S. y O. la rodea el citado río Ulla, y por E. con San Martin de Calvos, de Socomino, intermediando el río Laña. Produce maiz en dos estaciones del año; es decir, una del que se echa en la tierra destinada para él, y otra que llaman de *cedovez*, que se echa así que se corta el centeno; produce tambien castaña, buen vino, algun mijo menudo y trigo. Tiene pocas aguas. Dista 2 leguas y  $\frac{1}{2}$  S. de Arzuá,  $\frac{4}{5}$  S. E. de Santiago, y tiene al S. E. el puente Basede, sobre el Ulla, que da tránsito para el coto de Piloño; pero está construido de tablas sobre vigas, y así no pasan carros por el puente ni por el río. Contribuye 1,800 rs.

**NUEZ**, V. S. de España, provincia y arzobispado y partido de Toledo. A. O., 137 vecinos, 528 habitantes, 1 parroquia, un pósito. Situada al pie S. de la gran sierra de su nombre; clima templado, terreno pizarroso. Desde la cumbre de esta sierra se descubren 60 pueblos, y entre ellos la villa de Madrid, sin embargo de estar á 16 leguas de distancia. Confina con Santa María de Medel y Pejines, que son dos despoblados anejos suyos, cuyo terreno es muy enfermizo. Hay en su término una mina de alcohol. Produce mucha cebada, trigo para el consumo, poco centeno y algarrobas, 10,000 pies de olivo, algun vino, y toda especie de ganados. Industria: hay una fabrica de castañuelas. Pasa por medio el camino real de Toledo. Dista 4 leg. S. de la capital. Contribuye 50,097 reales 5 maravedises.

**NUEZ**, L. S. de España, provincia de Aragon, partido, arzobispado y corregim. de Zaragoza. A. O., 103 vec., 409 habit., 1 parroquia. Situado á orillas del Ebro, lindando con los pueblos de Alfajarrin y Villafraña. Produce trigo, cebada, avena, vino, aceite y seda. Dista 4 leg. de Zaragoza. Contribuye 3,356 rs. 2 mrs.

**NUEZ**, L. S. de España, provincia de Valladolid, partido de Benavente, vicaría de Alba y Aliste, arzobispado de Santiago. A. P., 88 vecinos, 345 habitantes, 1 parroquia que tiene por anejos á Figuezucla de abajo y Vega de Nuez, 1 pósito. Situado en terreno llano, cercado por todas partes de alturas mas ó menos considerables. Dista  $\frac{1}{2}$  leg. del r. Manzanas, que en esta parte forma la raya de Portugal. El terr. abunda de buenas aguas, y produce además de los articulos generales del partido de Alcañices (*Véase*) buen vino, patatas y miel negra. Dista 13 leguas de la cabeza de partido,  $\frac{1}{2}$  del primer anejo, y  $\frac{1}{3}$  del segundo. Contribuye 675 rs. Derec. enag. 360 rs.

**NUEZ DE ABAJO Ó DE ZUMEL (BRAYUM)**, L. R. de España, provincia y arzobispado de Burgos, partido de Castrojeriz, jurisdicción de Haza de Siero. R. P., 61 vecinos, 283 habitantes, una parroquia, 1 ermita. Situado á orillas del Urbel, que baña todo el valle de Santibañez. Confina por E. con los lugares de Mansilla y Miñón, por N. con los de Ros, Celadas y las Abejlanosas, por S. con la de Zúñel, y por O. con el Paramo de la misma, y el del dicho Avellanosas: todos de iguales ó semejantes productos. Produce trigo, alaga y marruco, cebada, avena, yerros, legumbres, muchos garbanzos, hortaliza y algo de lino. Muy cerca del pueblo al N. hay una elevada colina que remata en un paramo llano, de tan buen terreno como la vega, donde estuvo sit. la famosa Brayum de los romanos, cuyas ruinas se descubren en muchos parajes. Dista 3 leguas N. O. 4º O. de la capital, 6 O. de Castrojeriz, 1 y  $\frac{1}{2}$  N. de Guerneces, y  $\frac{1}{2}$  de Santibañez Zargaguda. Contribuye 2,136 reales 5 maravedises.

**NUEZ DE ARRIBA**, L. R. de España, provincia y arzobispado de Burgos, partido de Castrojeriz, jurisdicción de Haza de Siero, vicaría de Santibañez R. P., 48 vecinos, 189 habitantes, 1 parroquia. Situado en terreno generalmente vitreo, silicio y arenoso; muy húmedo y pr porcionado para pratos naturales, que dan heno para mantener bastante número de ganado vacuno. Produce espontaneamente mu ho brezo y grana, buena para los ganados lanar y caballar, de cuyos tres ramos sacan gran parte de su subsistencia. Tambien produce trigo alaga, cebada, avena, centeno

y algunas legumbres , como tambien muchas yerbas medicinales. Le baña el rio Urbel , donde se cogen algunas truchas , y confina con los lugares de San Pantaleon, Royales del Paramo , Montorin y Quintanilla Pedro Abarca. Todos de la misma vicaria , y de iguales productos. Dista 5 leg. N. O.  $\frac{4}{5}$  N. de la capital. Contrib. 1,072 rs. 30 maravedises.

**NUEZ DEL PARAMO** (LA), Despob. de España , provincia de Burgos partido de Can de Muñó.

**NUGILDE**, Ald. S. de España en Galicia , provincia de Lugo , jurisdiccion de Taboada , y una de las que componen la parroquia de Laje (*Véase*).

**NUGUEIRA**, Aldea de España en Galicia , provincia y obispado de Lugo , jurisdiccion de Coto-nuevo. Es una de las que componen la parroquia de San Esteban de Anllo (*Véase*).

**NUIN**, L. R. de España , provincia de Navarra , valle de Juslapaña , meriudad , quinto partido y diócesis de Pamplona , arciprestazgo de Anue ; 17 vecinos , 89 habit. , 1 parroquia. Situado al S. del valle , y disfruta de porcion de monte y una fuente. Confina con Cia , Larrainzar , Usi y Larrayoz. Dista 2 leguas N. de Pamplona.

**NULES**, V. S. de España , provincia de Valencia , partido de Castellon de la Plana , obispado de Tortosa. A. M. de primera clase y dos ordinarios , 986 vecinos , 3,918 habitantes , 1 parroquia , 1 convento de frailes Carmelitas , otro destinado para mouj. , un cuartel ruinoso y 6 posadas , caja de correos , a liministracion subalterna de loterías , casa de postas con 3 caballos , parada de diligencia. El nombre de esta villa es de orig. arab. , y esta sit. en la carret. de Barcelona á Valencia ; terreno llano , pero escaso de aguas , á  $\frac{1}{2}$  legua del mar , con gran cultivo de frutos de regadio , en la hermosa huerta que le rodea. Tambien le tiene de secano y montuoso a su izquierda. Hay en esta villa varias antigüedades romanas. Produce trigo , avena , garrofás , aceite y vino. Industria : fabrica de jabon. Esta a 5 horas y  $\frac{1}{4}$  de Murviedro , mediando entre los dos pueblos los de Almenara , la Llosa y Chilches. Dista 7 leguas de la capital y 3 de la cabeza de partido. Contr. 72,506 rs.

**NULLAN** (SAN COSME DE) , Feligr. S. de España en Galicia , provincia y obispado de Lugo , jurisd. del real coto de Doncos. J. merino , 110 vecinos , 554 habitantes , una parroquia que se compone de las aldeas Barreceiro , Coedo , Chan de Villar , Forcás , Sinllar y Chancia. Contr. 2,363 rs. 6 mrs.

**NULLES**, L. S. de España , provincia de Cataluña , corregim. y obispado de Tarragona. A. O. , 40 vecinos , 199 habitantes , 1 parroquia. Situado en terreno llano. Confina por el E. con Vilabella , por el S. con Peralta , Cutllar y Valmell , por O. con este último y Torrellas , y por el N. con Puigpelat. Produce trigo , cebada , vino y aceite. Industria : aguardiente. Dista 18  $\frac{1}{2}$  horas de Barcelona y 3 de Tarragona. Contr. 5,311 rs. 32 maravedises.

**NUMIYA**, L. de España , provincia de Asturias , concejo de Parres ; 5 vecinos , 23 habitantes , parroquia de Biabaño (*Véase*).

**NUÑE**, Ald. de España , provincia de Asturias , conc. de Corvera , arciprestazgo de Gozon , de la parroquia de Cancienes (*Véase este art.*).

**NUÑO-GOMEZ**, V. S. de España , provincia y arzobispado de Toledo , partido de Talavera , obispado de Avila. A. O. , 60 vecinos , 215 habitantes , 1 parroquia , 1 pósito. Situada á la falda de una cuesta ; escaso de agua ; temperatura muy calurosa. Produce algunos olivos y otros árboles frutales , y pocos frutos agrícolas por ser tierra muy quebrada. Dista 4 leg. de la cab. de partido. Contribuye 2,931 rs. 13 mrs. Derec. enagenados 1,050 rs. 2 mrs.

**NUÑO-MORAL**, Aldea S. de España , provincia de Estremadura , partido de Cáceres , obispado de Coria , jurisdiccion de Granada. A. O. , 428 vecinos , 1,970 habit. , 1 parroquia con 11 alquerías ó anejos , que entre todos componen mas de 500 vecinos , y sobrē 2,300 habitantes. El cura tiene precision de decir dos misas los dias festivos. Su situacion y productos se hallarán en el artículo Sotoserrano. Dista 33 leguas de la capital y 13 de Coria. Contribuye 3,886 rs. 11 maravedises.

**ÑORA** (LA) , L. R. de España , provincia y partido de Murcia , obisp. de Cartagena. A. P. , 419 vecinos , 1,812 habitantes , una parroquia. Dista 1 leg. de la capital.



**O** (SAN SALVADOR DE LA), Felig. R. de España en Galicia, provincia y obispado de Lugo, jurisdicción de Dozon. J. O., 94 vecinos, 479 habitantes, 1 parroquia que se compone de las aldeas Abeledo, Cadabal, Candedo, Castro, Edreira, Fuente-Estrada, Iglesia, Mizoite de arriba y de abajo, Mizozite del Medio, Porto dos Prados, Revored y Taberna. Contrib. 809 rs. 32 mrs.

**Ó** (SANTA MARIA DE LA), Feligresía S. de España en Galicia, provincia y arzobispado Santiago, jurisdicción de Vimianzo. J. O., 25 vecinos, 124 habitantes, una parroquia. Contribuye 260 rs.

**OBALLO**, L. de España, provincia de Asturias, concejo y arcipr. de Cangas de Tineo, partido de Rengos, de la parroquia de Vega de Rengos (San Juan de *V. este artículo*).

**OBANA**, Ald. de España, provincia de Asturias, concejo de Piloña; 30 vecinos, 147 habitantes, parroq. de Beloncio (*Véase este artículo*).

**OBANCA**, Caserío de España, provincia de Asturias, conc. y arciprestazgo de Cangas de Tineo, partido del Coto, parroquia de Obanca, (Sta. Marina de) (*Véase*).

**OBANCA** (SANTA MARINA), Parr. de España, provincia de Asturias, concejo y arciprestazgo de Cangas de Tineo, arcidiacono de Tineo, partido del Coto, obispado de Oviedo. 39 vecinos, 189 habitantes que ocupan los lugares de Cerame, Irrondo, Carballedo, Amago, Tuevo (el) y Obanca. Situada sobre la ribera occidental del río Narcea.

**OBANES**, Parr. de España, provincia de Asturias, concejo de Salas, obispado de Oviedo. 1 parroquia, 25 vecinos, 121 habitantes; consta del lugar de Cortes, cuyo vecindario se verá en su artículo. Contribuye 143 reales 22 maravedises.

**OBANOS**, V. de España, provincia de Navarra, valle de Izarbe, merindad y ob. de Pamplona, arciprestazgo de Orba, 260 vecinos, 1,237 habitantes, 1 parroquia, 2 ermitas en sus términos, 2 basílicas, 1 alcalde, 1 molino harinero. Situada á los confines del valle por O., tiene por N. los montes de Francoa, Perdon y otros, de los cuales se desprenden 3 arroyuelos que fertilizan su campo y le hacen producir maíz, lino, cáñamo y otros frutos. De E. á O. lo enñen los montes de Olza, Robleral, Gara-

tea y Arnotegui, y en sus caídas se coge trigo, cebada y vino, si acude el cielo con sus aguas. A la parte del E. del monte Olza hay 2 pozos de sal, de que se surte la ribera de Navarra y parte de las montañas. Conf. por N. con los lugares de Legarda, Uterga y Muruzabal; por E. con Adios y Eneriz, todos a  $\frac{1}{2}$  legua: Mendigorria y Artajona distan 1 por S., y Puente la Reina por O.  $\frac{1}{2}$  cuarto. La parroquia es edificio suntuoso, con pórticos de mucho coste y trabajo.

**OBARENES**, V. Ab. de España, prov. y arzobispado de Burgos, part. de Bureba. A. O., 30 vecinos, 122 habitantes, 1 parr., 1 monasterio, 1 conv. de PP. benitos, un pósito. Situada en la carretera que conduce desde Santander á Rioja, entre Cubillo y Encio, a 1 leg. del primero y  $\frac{1}{2}$  del segundo: en una vega estrecha, que tiene como  $\frac{1}{2}$  de largo, cercada de sierras altas, especialmente por N. y O., muy abundantes de pastos, en que se mantiene mucho ganado de este pueblo y del de Pancorbo, con quien tiene comunidad de pastos. Produce ganado vacuno, cabrio y lanar; trigo comuña, cebada, toda clase de legumbres, hortaliza y frutas. Dista 11 leguas de la capital y 1 de Pancorbo. Contr. 1,366 rs. 5 mrs.

**OBARRA**, Santuario y Caserío Ab. de España, provincia de Atagon, partido de Benavarre, obispado de Barbastro. Dista 6 leguas de Benavarre.

**OBARRIO**, Ald. Ab. de España en Galicia, provincia, obispado y jurisdicción de Lugo, y una de las que componen la parr. de Mosteyro (*Véase*).

**OBARRIO**, Ald. Ab. de España en Galicia, provincia, obispado y jurisdicción de Lugo. Es una de las que componen la parr. de San Vicente del Burgo (*Véase*).

**OBATON**, Ald. R. de España, provincia, obispado y jurisdicción de Córdoba. A. P. Su población está incorporada con Fuente Ovejuna, y es de 5 vecinos, 22 hab. Es aneja de Ojuelos altos, y está situada en un bajo, rodeado de monte de encinas, á 1 legua E. de Fuente Ovejuna. Tiene en su término 5 huertas. Produce trigo, cebada, avena, garbanzos y bellota.

**OBECURI**, L. S. de España, provincia de Burgos, partido de Miranda de Ebro, condado de Treviño, obisp. de Calahorra. R. P., 26 vecinos, 110 habitantes, 1 parr. Para su situación y productos (*V. Treviño*

γ *Urarte*). Dist. 21 leguas de la cap. Contr. con el condado.

**OBEIX ó AUBEIX**, L. S. de España, provincia de Cataluña, corregimiento de Talarn, obispado Seo de Urgel. A. O., 7 vecinos, 35 habitantes, 1 parroquia. Situado en terreno montañoso y aspero; confina por E. con Astell, por S. con Castell-Estao, por O. con Agiron y por N. con Astell. Produce centeno y pastos. Dista  $47\frac{1}{2}$  horas de Barcelona y  $8\frac{1}{4}$  de Talarn. Contribuye 1,163 reales 25 maravedises.

**OBEJUELA**, Alquería S. de España, provincia de Extremadura, partido de Cáceres, obispado de Coria, jurisdicción de Grandilla, A. P. Pertenece al lugar de Pino, donde se hallará su sit. y productos.

**OPELLARIZA**, Ald. Ab. de España en Galicia, provincia de Orense, jurisdicción de Junquera de Espadañedo. Es una de las que componen la parroquia que da nombre á la jurisdicción.

**OBERO**, Ald. de España, provincia de Asturias, concejo de Corvera, de la parr. de *Trasona* (V. *este art.*).

**OBERUELA** (LA), Arrabal R. de la ciudad de Valladolid. A. P., 7 vecinos, 24 habitantes. Está del otro lado del río Pisuerga. Contribuye con la capital.

**OBES**, L. de España, provincia de Asturias, concejo de Salas, 7 vecinos, 83 habitantes, parroquia de Espina (Véase).

**OBESO**, L. R. de España, provincia, obispado y partido de Santander, valle de Rionansa. R. P., 50 vecinos, 185 habitantes, 1 parroquia. Dista 27 leguas de Burgos. Contribuye con el valle.

**OBETAGO**, L. S. de España, provincia de Guadalajara, partido y obispado de Sigüenza, tierra del ducado de Medinaceli. A. P., 8 vecinos, 35 habitantes, 1 parroq. aneja de Layna. En los montes de este lugar nace el río Blanco, que pasa por Laina, Ures, Velilla, y en el castillo de Jubera, entra en el Jalon. Dista 6 leguas de la cab. de partido,  $2\frac{1}{4}$  de Medinaceli y 9 de Soria. Contr. con Medinaceli.

**OBIDOS**, V. R. de Portugal, prov. de Extremadura, comarca de Alenguer; 4 parroquias, 822 fuegos, 3,800 habitantes, con mucha nobleza y varios mayorazgos, casa de misericordia, hospital, 4 ermitas: J. de fora, 3 vereadores y otros ministros que cuidan tambien del gobierno de la villa de Caldas. Situada 6 leguas N. O. de Alenguer

y 11 N. de la ciudad de Lisboa, sobre la margen de un pequeño río llamado Arnoya, en camino de la villa de Alcobaza, y 2 leguas de la costa del Océano; en terreno elevado que domina una alegre campiña. Está cercada de muros, con varias torres, 4 puertas, y un buen castillo sobre un peñasco. No obstante la elevacion de su terr. tiene en la plaza una fuente con dos caños.  $\frac{1}{2}$  leg. al E. hay un conv. de Alcántarinos. Su término consta de 17 parroquias, y en ellas 2,941 fuegos, 11,024 habitantes, y en la de Aboboriz se halla situado otro convento de Gerónimos. Es abundante de todo género de frutas, y en él se recogen muchas y delicadas manzanas que proveen la plaza de Lisboa. Nada se sabe de cierto acerca de su fundacion y existencia, hasta el año de 1148 en que la conquistó del poder de los moros el rey D. Alonso Enriquez, que por haberla hallado muy arruinada, la pobló de nuevo en el año de 1246. Durante las desavenencias del conde de Bolonia, que luego fue rey de Portugal, con el nombre de Don Alonso el III, le puso estrecho cerco este príncipe, pretendiendo obligarla á renunciar el dominio de su hermano el infante Don Sancho II; pero tuvo que levantar el asedio, por haberse defendido los vecinos con tan notable constancia, que les premió D. Sancho con muchos privileg. y mercedes.

**OBIENES**, L. de España, provincia de Asturias, concejo de Valdes, 16 vecinos 78 habitantes, parroquia de San Pedro de Paredes. (Véase).

**OBILLEY**, L. de España, provincia de Asturias, concejo de Cangas de Tineo, arcepiestazgo de Sierra, de la parroquia de Arganza, y en lo civil de Jarceley (Véase *este artículo*).

**OBIOLS**, L. Ab. de España, provincia de Cataluña, subdelegacion de Berga. corregimiento de Manresa, obisp. de Solsona. A. O., 18 vecinos, 88 habitantes, 1 parroq. Situado en terreno llano. Confina por el E. con Gironella, por el S. con Caseras, por O. con Bia, y por el E. con Berga y Pradet. Produce trigo y legumbres. Dista 24 horas de Barcelona, y 1 de Berga. Contr. 2,613 rs. 12 maravedises.

**OBISPALIA** (LA) DE ASTORGA, Jurisdicción E. de España, provincia y part. de Leon; compone 8 pueblos, con A. P., y un gobernador para toda ella. Sus vecindarios, situación, contrib. y productos

se hallarán en sus respectivos artículos.

**OBISPALIA (LA) DE ASTORGA**, Jurisdicción E. de España, provincia de Leon, part. de Ponceferrada. Comprende 4 pueblos, con un A. O. para toda ella. Sus vecindarios, situacion y productos se hallaran en sus respectivos artículos.

**OBISPO (DEL)**, Villa de Portugal, prov. de Algarve, comarca de Lagos, 1 parroquia; 148 vecinos, 523 habitantes. Situado 1 legua larga de Sagres y 4 de Lagos, en terreno elevado, y sus contornos son fértiles de trigo, como lo son todas estas tierras vecinas al cabo de San Vicente.

**OBISPO (S. JUAN BAUTISTA DEL)**, Parr. de España, provincia de Asturias, concejo y arciprestazgo de Siero, decanato y obisp. de Oviedo; 5 vecinos, 31 habit., 1 iglesia parroquial. Esta feligresía es de cortísima circunferencia. Se halla colocada en medio de la parroquia de Tiñana, que la circunda por todas partes: su terreno es muy llano, ameno, fértil y abundante de todas frutas. Sobre el rio Nora, que divide por S. está parroq. de la de Tiñana, hay un puente de piedra llamado Santianes, y está inmediato á la casa rectoral. Abunda aquí este rio de truchas y anguilas. La industria de sus vecinos es la agricultura, y cogen anualmente 20 fanegas de trigo, 150 de maiz, 30 de habas y 8 de castañas. Contribuye 63 reales 32 maravedises.

**OBLANCA**, L. S. de España, provincia y part. de Leon, concejo de Luna de arriba. A. O., 20 vecinos, 75 habitantes, 1 parroq. Dista 10 leguas de la capital. Contribuye con el concejo.

**OBON**, V. S. de España, provincia de Aragon, partido de Alcaniz, arzobispado de Zaragoza. A. O., 200 vecinos, 987 hab., 1 parroquia, 1 pósito. Situada en terreno montuoso y orillas del rio Martin, cuyas aguas riegan su vega. Esta a los 17° de longitud, 42° 30' de latitud. Los pueblos que le rodean son por el N. Josa y Arcaine, este en la misma orilla del rio, y aquel á la izquierda; por O. la Hoz de la Vieja, que solo produce granos, ganados, mucha lena y víboras; es pais muy frio. Por S. Peñasroyas, a quien baña el mismo rio, y goza de las mismas producciones que Obon. Por el E. Torre las Arcas, que es mas montuoso, y Esteruel que prod. lo mismo que Obon, menos azafran; pero tiene minas de alumbre, y á su inmediacion un monte que hu-

mea continuamente. Produce trigo, cebada, avena, judías, patatas, vino, azafran, cañamo, cera, miel y hortaliza, ganado, vacuno, lanar y cabrio. Industria: telares de lana y lienzos estrechos. Dista 13 leg. de Alcañiz. Contribuye 19,241 rs. 2 mrs.

**OBONA**, L. de España, provincia de Asturias, concejo de Tineo; 26 vecinos, 117 habitantes, parroquia de Santa Maria de Obona (*Véase este artículo*).

**OBONA (STA. MARIA LA REAL DE)**, Cot. y parroquia de España, prov. de Asturias, obispado de Oviedo, concejo de Tineo; 125 vecinos, 600 habitantes, incluidos los de los lugares de su comprension, 1 iglesia parroquial, 1 monasterio de Benitos, que es donde se halla la dicha parroquia, y 7 ermitas. Situado en el pendiente de un brazo de sierra llamada de Guardia, que se desgaja de lo mas alto de la de Tineo, y se adelanta sobre las parroquias de Santullano y San Martin Semprontiana, ocupando un terreno como de 3 leguas en circunferencia, 1  $\frac{1}{2}$  leg. de N. O. á S. E. y  $\frac{2}{3}$  de N. E. á S. O., su verdadera superficie  $\frac{1}{4}$  de legua cuadrada. Continúa por N. con las parroquias de Francos, Tablado y Villatresmil, por E. con la de Semprontiana y San Esteban, por E. con la de Santullano y Tineo, y por O. con las de Bastiello y Troncedo. Los vecinos se hallan repartidos en los lugares de Obona, Villaluz, Robledo, Zerecal, Murias, Bustiburniego, Reviella y Villatriz. Hay ademas un vecino en la venta de Peretecha, situada en lo alto de la Sierra de Tineo. Villatriz, aunque incluso en este coto, no es de su parroquia, sino de Santa Maria de Francos, anejo de San Fructuoso. Todos estos lugares se hallan en la declinacion que hace la sierra que llaman de Obona, bastante quebrada y llena de cortaduras, altos y bajos; pero mirando siempre las poblaciones unas al S., como Obona, Robledo y Villaluz, y las demas al O. El lugar de Obona ó villa está situado cerca del monasterio de su nombre, de que hablaremos adelante, en una concha inclinada al S., sobre un arroyo que separa sus tierras labrantías de dicho monasterio, y de los lugares de Murias y Villaluz. Baja este riachuelo, llamado Ardeyna, de lo alto de la sierra: es de corto caudal, y como corre precipitado y por terreno pendiente, carece de pesca, y solo sirve para el uso de prados y molinos. Su curso es á N. O., y desagua

en el río de Barceña ó de Ese, por el lugar de Froncedo, á distancia de casi  $1\frac{1}{2}$  legua de su nacimiento. En Obona es célebre la fuente del Matojo, por la estimacion que la dió el P. M. Feijóo, que la bebía á pasto, resistiendo en Oviedo la conocia y distinguia de todas las demas aguas solo por el tacto, la regalaba como cosa especial por su delicadeza y salubridad. El terreno de este coto en los fondos y encañadas es de bastante miga, y á propósito para trigo, escanda y centeno, y lo es tambien para maiz y mijo; pero estos frutos suelen perderse en los veranos lluviosos y frios. Abunda en pastos y prados; pero sus montes, por la mayor parte estan rasos y pelados, queriéndolo asi sus naturales por temor de los lobos, que hacen mucho destrozo en sus pocos ganados; pero el terreno es á propósito para árboles, siendo asi que en algunos claros tiene robles, hayas y abedules frondosos y de buen tronco, y en las encañadas é inmediaciones de los lugares, buenos castaños, cerezos, manzanos y perales, bien que estas frutas son poco sabrosas por la falta de calor y sobra de nieblas. El monasterio se halla situado al O. S. O. y á 1 legua de villa de Tineo, 3 de la de Cangas que le cae al S., 11 de la ciudad de Oviedo, y 6 de Luarca. Contribuye 880 rs., y el monasterio 715 reales 2 maravedises

OBRA (SANTO TOME DE), Feligresia E. de España en Galicia, prov. y arzobispado de Santiago, jurisdiccion de Piloño. J. O., 43 vecinos, 206 habitantes, 1 parr. Contr. 1,550 rs. Derechos enagenados 375 rs.

OBRE (SAN ANDRES DE), Aldea R. de España en Galicia, provincia y jurisdiccion de Betanzos. J. O., 45 vecinos, 219 habit., 1 parroquia. Contribuye 539 rs. 3 mrs.

OBRE (SANTA MARINA DEL), Felig. E. de España en Galicia, provincia y arz. de Santiago, jurisdiccion de Noya. J. O., 190 vecinos, 900 habitantes, 1 parroquia unida á la de Noya. (V. *este art.*) para su situacion. Produce vino, maiz y centeno. Ind.: 2 fábricas de curtidos. Contribuye 5,672 reales 22 maravedises.

OBREGON, L. R. de España, provincia, obispado y partido de Santander, valle de Villaescusa. Reg. P., 113 vecinos, 365 hab., 1 parroquia. Situado cerca de la ribera de Movargo, lindando con Villaescusa y Soharzo. Sus prod. son los generales de la prov. Dista 27 leg. de Burgos. Contr. con el valle.

OBSAL, L. de Esp., prov. de Asturias, concejo de Tineo; 1 vecino, 5 habitantes; parroquia de San Felix de Mirallo (Véase *este artículo*).

OCA, Río de España en la provincia de Burgos (V. *Elbro, río*). Nace en la falda septentrional de los montes de Oca, donde principia la cordillera del sistema Ibérico, atraviesa el valle de Briviesca y se incorpora con el río Omino ó Besca, cerca de Frias.

OCA (SAN ESTEBAN DE), Feligresia S. de España en Galicia, provincia y arzob. de Santiago, jurisd. de su nombre. J. O., 81 vecinos, 406 habitantes, 1 parroquia. Sit. en la carretera que conduce de Santiago á Orense, atravesando el Ulla, mientras no se concluye el puente que está principiado bajo un excelente plan. El Pueblo está á la derecha del río y del camino, confinando con las parroquias de Arnois al N. O., Loimil al S. E. y á 1 legua de Castrovite; todos tres de igual industria y productos. Los de este pueblo son toda especie de frutas, aunque tardias, centeno, maiz y algun vino de mala calidad. Industria: tráfico de ganado vacuno en las ferias inmediatas, hilados y tejidos de lino. Dista  $3\frac{1}{2}$  leg. de la capital. Contribuye 1,600 rs.

OCA (SAN MARTIN DE), Feligresia S. de España en Galicia, provincia y arzobispado de Santiago, jurisdiccion de Mens. J. O., 89 vecinos, 445 habitantes, 1 parroquia. Contribuye 1,000 rs.

OCA (SAN MARTIN DE), Aldea R. de España en Galicia, provincia y jurisdiccion de la Coruña, arz. de Santiago. J. O. 88 vec., 445 habitantes, 1 parroquia que es aneja de la de Santa Maria de Traba, la cual tiene los mismos ó semejantes productos y situ. que esta. Esta parroquia forma un ovalo, teniendo la iglesia en el centro, la cual está situado en una altura que domina todo su término. Produce trigo candial, el mas selecto de la provincia, maiz, cent., avena, cebada, habichuelas, patatas, lino; mucho ganado vacuno, caballar pequeño y alguno lanar y de cerda; pero se experimenta, de unos 14 años á esta parte, abundancia de lobos que causan grandes daños en sus ganados. Contribuye 25,250 rs.

OCAMPO, Aldea de España en Galicia, provincia y obispado de Lugo, jurisdiccion de Coto Nuevo. Es una de las que componen la parroquia de San Esteban de Aullo (Véase).

- **OCAÑA (OLCANIA)**, V. Ord. de España, provincia y arzobispado de Toledo, cabeza de partido de su nombre, con 49 villas, 1 lugar, 2 aldeas, 15 despoblados, 1 coto redondo y 1 granja de jurisdicción: gobernador militar y político y alcalde mayor de primera clase por S. M.; subdelegación de policía; 1,273 vecinos, 5,013 hab., 4 parr., 3 conventos de frailes. Extramuros de la V. habia otro de religiosos Franciscos observantes, que ha sido totalmente destruido en estos últimos tiempos; y la casa que fue de los jesuitas, sirve de cuartel de caballería con algunos pabellones para oficiales y escuelas para la enseñanza de primeras letras, y su iglesia de oratorio de una cofradía de animas que hay, donde se decía misa todos los días, pero al presente está sin uso; 5 de monjas; 1 convento hospital de San Juan de Dios, 3 ermitas, 1 palacio del duque de Frias, la casa del gobernador, otro grande edificio que ha tenido diferentes destinos, 3 grandes paradores, 5 pesadas, 832 casas, muchas de buena proporción; 1 plaza espaciosa y hermosa, recién concluida, muy sólida, toda de arcos de piedra de sillería, y lo restante, hasta 3 altos inclusas las guardillas, de ladrillo, que tiene de largo 228 pies y de ancho 208, con balconage de fierro; otras varias plazuelas grandes, calles espaciosas, llanas y de buen piso, 1 pósito; tribunal eclesiástico foraneo, administración y contaduría de rentas de partido y principal de loterías, caja de correos, casa de postas con 8 caballos y parada de la diligencia. Tiene una encomienda aneja á la órden de Santiago, que vale 4,911 rs. líquidos. Sit. á los 39° 56' 00" de lat. 0° 10' 30" de longitud E. de Madrid, en el principio de la mesa de su nombre, en terreno alto, pero llano, con cielo alegre y despejado, y en la union de los caminos de Valencia y Andalucía. Está circundada, por la mayor parte, de una tapia de tierra, y aun conserva algunas murallas, aunque bastante destruidas, lo que manifiesta haber sido villa fuerte. En ella se han celebrado varias cortes. Es bastante escasa de leña y muy abundante de aguas esquisitas. Hay una fuente que llaman *Vieja*, cuya agua es delicada, y otra, que es la principal, con que se surte el pueblo, obra magnífica, por lo que se cree sea de romanos, toda de piedra de sillería, con 19 arcos y una mina que se anda, y se ven los varios manantiales y

depósitos de agua que tiene; y aunque es de solos dos caños, son tan abundantes y gruesos que surten al pueblo, y además tiene un abrevadero muy capaz, donde bebe todo el ganado, que hay bastante, y dos pilares grandes, todos de la misma piedra de sillería, hechos con gran curiosidad y conveniencia, donde pueden lavar á un tiempo mas de 250 personas, y despues, con el sobrante de las aguas, se riega una cañada de huertas de  $\frac{1}{2}$  de legua, alternando por días sus dueños, cuyas huertas abastecen de toda clase de sabrosas verduras al pueblo. En la parroquia de Santa Maria se venera la imagen de Jesus Nazareno, en su capilla, con mucha devoción de las gentes de aquellos contornos, y en la de San Juan, la de Ntra. Sra. de los Remedios, patrona de la villa, á la que se celebra su fiesta el día 8 de setiembre, con feria de 8 días, y es muy concurrida de gentes; hay tambien mercado todos los jueves. Confina por el E. con Villarrubia, por S. con Lillo, por O. con Borox y por el N. con la villa de Oreja. Produce todo género de granos, vino y aceite. Industria: 4 fabricas de jabon duro que labran anualmente de 25 á 30,000 arrobas, de que en parte se surte á Madrid, y en lo antiguo fueron celebradas sus jabonerías, pues bajo el reinado de Felipe II, tenia corrientes 54 calderas; de paños comunes, de curtidos, que los mas son suela de excelente calidad, y de medias de estambre, varias alfarerías, y en lo antiguo llegó á tener 200 alfares, donde se hacían alcarrazas para enfriar agua, botijones, cantaros y jarros etc., mucha hilaza de lana y diferentes almazaras ó molinos de aceite. Hay algunos obradores de plateros de cortos haberes. El 19 de noviembre de 1809 se dió en su término una batalla entre franceses y españoles, desgraciada para estos últimos, de cuyas resultas incendiaron la plaza, devorando las llamas mucha parte del lienzo donde estaba el ayuntamiento y archivo, quemándose cuantos papeles y documentos de importancia allí se custodiaban. De resultas de esta batalla, se facilitó que aquellos penetrasen á la Andalucía. Su antigüedad compete con la de Toledo, y su origen no menos ilustre. Fue de la órden de Calatrava hasta el año de 1182, que siendo Maestre don Nuño Perez de Quiñones, la cedió á la de Santiago, siéndolo de esta D. Pedro Hernandez de

Fuenteencala, por la V. de Alcovela y por unos juro. Es patria de D. Alfonso de Cardenas, primer Maestro de Santiago; de Cipriano Suarez y de Cristóbal Castro, teólogos que florecieron en el siglo XVI, y de varias personas ilustres; tambien lo es de don Alonso Frias, fiscal de la chancilleria de Granada, que escribió una obra *De Sacramentis novæ legis in genere*; de D. Sancho Busto de Villegas, obispo de Avila, ilustrador y amplificador de la obra del *Tesoro de la Nobleza*; del juriconsulto don Alonso de Frias y Zuñiga, y del Exemo. Sr. don Felipe Antonio Fernandez de Vallejo, arzobispo de Santiago y gobernador del Consejo, que dejó trabajada una obra con el título de *Disertaciones* para el que escriba la historia de la Iglesia de Toledo. Dista 8 leguas de la capital, 9 de Madrid, 2 de Aranjuez y 58 de Granada. Desde Valdemoro á Ocaña hay 8 horas de camino militar, pasándose en el tránsito varios arroyos por buenos puentes, el rio Tajuna por el Puente Largo y por el de Barcas, el Tajo en Aranjuez, y se hallan al paso, una enfrente de otra, la casa de postas de Espartinas con 8 caballos, á la derecha del camino, y á la izquierda el ventorillo de Ciempozuelos; despues se atraviesa por medio el real sitio de Aranjuez. Hasta Belmonte median  $12\frac{1}{2}$  leguas del mismo camino, y en el intermedio estan Villatobas, el Corral y Villanueva del Cardete. Contribuye 150.978 rs. 10 mrs.

OCAÑA, V. R. de España, provincia de Granada, part. de Guadix. A. P., 428 vec., 2,006 habitantes, incluidos sus anejos Escullar y Doña Maria y 11 cortijos de su jurisdiccion, 1 parroquia. Situados Ocaña y Doña Maria en un canal que forman las sierras de Baza y Ohanes, á las márgenes de un rio que corre de O. á E., que carece de nombre, pero que toma principio en la rambla de Fiñanes. Escullar está en el declive merid. de la sierra de Baza, á 1 legua de distancia de las otras dos, en el nacimiento de una rambla á quien da nombre, y desemboca en el dicho rio. Produce granos de toda clase y legumbres. Es la vega de tan superior calidad, que en las tierras de regadío se obtienen comúnmente 2 cosechas al año. Dist. 2 leguas de Fiñana. Contribuye 6,920 rs. 26 mrs. Derec. enagena los 2,379 rs. 20 mrs.

OCAÑUELA, Desp. S. de Esp., prov. de Toledo, partido de Ocaña.

OCARANCA, Sitio en término de Larrinoa en España, provincia de Alava, herm. de Cigoitia. Hay en él 15 molinos harineros que muelen con las aguas del rio Zalla; 2 vecinos y 8 habitantes. No se cuenta entre los pueblos de esta hermandad por no tener voz, voto ni gobierno por sí solo, y se reputa por feligresía de Larrinoa.

OCARIZ, L. R. de España, provincia de Alava, hermandad de San Millan, obisp. de Calahorra, su vicaria de Salvatierra, arciprestazgo de Egulaz; 22 vecinos, 106 hab., 1 parroquia, 2 ermitas, una al S. O., otra al O., y las ruinas de otra á  $\frac{1}{2}$  de legua por S. Se gobierna por la misma justicia ordinaria de su hermandad y la de Salvatierra. Situado al S. O. de Ordoña. Confina por E. con Muniain, por S. con los montes comunes de Encia, por O. con Opagua, barrio de Salvatierra, y con ésta por N. Tiene su monte propio, en donde abundan hayas y robles. Dista  $\frac{3}{4}$  de legua de Ordoña.

OCASTRO, Feligresía S. de España en Galicia, provincia de Santiago, jurisdiccion de Trasdeza, obispado de Lugo. J. O., 22 vecinos, 112 habitantes, 1 parroquia. Produce maiz, centeno, algun trigo, habas, patatas y todo género de frutas y hortalizas. Industria: comercio de lencería.

OCECA, L. S. de España, provincia de Alava, hermandad de Ayala, obispado de Calahorra, su vicariato y arciprestazgo de Ayala; 17 vecinos, 80 habitantes, 1 parroquia aneja á la de Quejana, 2 regidores, alcalde síndico y diputado. Sit. en terr. montañoso costanero, y de ningunas vistas. Confina por E. con jurisdiccion de Quejana, por N. con Beotegui, por O. con Retes de Llanteno, y por S. con Menoyo; estendiéndose su jurisdiccion cuarto  $\frac{1}{2}$  de legua de unos caminos quebrados. Dist. 8 leguas largas S. O. de Vitoria, 5 N. de Bilbao y 2 de la ciudad de Orduña.

OCENTEJO, V. S. de España, prov. de Guadalajara, partido y obisp. de Sigüenza. A. O., 50 vecinos, 224 habitantes, 1 parr. Está sit. á 9 leguas de la capital, 14 de Cuenca, y  $\frac{1}{2}$  del rio Tajo, en un valle hondo y cercado de sierras, en los confines de esta provincia con la de Soria. Lindando por el E. con Armallones, por S. con Espligares, por O. con Majote, y por N. con Sazcorro. Produce granos, vino, cañamo, hortaliza, ganado lanar, cabrio y de cerda. Dist. 11 leguas de marcha militar de Fuente la

**Eucina**, pasando por Hotel, Rubilla, Gualda y Bndia. Contr. 1,227 rs. 21 mrs.

**OCERO**, L. Ecl. de España, provincia de Leon, partido de Ponferrada, abad. de Espinareda, obispado de Astorga. A. P., 80 vecinos, 315 habitantes, 1 parroquia. Sit. en lo alto de la montaña que divide el Bierzo alto y bajo, con buenas vistas por ambos lados. Produce frutas, castañas, ganado, centeno, trigo, nabos y patatas. Ind.: telares de lienzo y alfarería (*v. Berlanga*). Dist. 3 leguas de la cabeza de partido. Contribuye 1,235 rs. 11 mrs. Derechos enagenados 121 reales 4 maravedis.

**OCESERA**, Riach. de España, que nace en las sierras de Albarracin, y atravesando una parte del señorío de Molina, provincia de Guadalajara, en direccion S. O., desemboca en el Tajo por su orilla derecha, pasando por los términos de Pajarito, Villanueva de las Fuentes, Ntra. Sra. de Rivagorda, Herreria de Franco y otros.

**OCHAGAVIA**, V. de España, provincia de Navarra, valle de Salazar, del segundo partido de la merind. de Sangüesa, arcipr. de Iburgoit, obispado de Pamplona; 239 vecinos, 1,204 habitantes, 1 parr., 1 ermita. Se gobierna por el alcalde del valle, y por el que juntamente con los regidores elige la villa entre sus vecinos. Sit. en una llanura á la derecha del rio Salazar, en cuyo curso hay un batan, y confina por N. con la villa de Izalzu, por E. y S. con la de Escaroz, y por S. con Jaurrieta. Los frutos que se cogen en sus términos, son trigo y cebada, y en sus montes hay muchos pinos, de los cuales se saca abundante trementina. Desde Aoiz á este pueblo hay 8 horas y  $\frac{1}{2}$  de cam. militar, en cuyo intermedio se encuentran Gonz, Escaiz, Arizcuren, un caserío á la izquierda del camino, el pueblo de Jausnet, y Esquerroz.

**OCHAGAVIA**, Rio de España, prov. de Navarra, jurisdiccion de Salazar, tiene su nacimiento en los montes Pirineos, en el llamado Ori de dicha jurisdiccion de Salazar, en los confines de Francia, y sus vertientes son las que dividen los términos con España. Este rio baña á la villa de Navasques, y dirigiendo su curso hasta la de Lumbier, se junta aqui con el Irati.

**OCHANDIANO**, V. de España, señorío de Vizcaya, obispado de Calahorra, vic. de Durango; 203 vecinos, 1,165 habitant., 1 parroquia, 5 ermitas, 1 hospital, casa

consistorial. Sit. en la parte orient. de un rio que desciende de la sierra de Urquida y peñascal de Ambao, en una vega ó planicie á 7 leguas de Bilbao y 3 de Durango. Conf. por N. con Abadiano, por E. con el valle de Aramayona, por S. con Villareal de Alava, y por O. con las anteiglesias de Ubidea, Ceasuri y Dima. Los vecinos se hallan distribuidos en el casco de la villa, que se compone de 2 calles, y en sus 4 barriadas tiene una nevera, fuente mineral, una ferreria y 3 molinos. Sus armas son un lobo cebado en un niño, y en su alcance un caballero montado con lanza en mano, y una muger en ademan de gritar para que suelte la presa.

**OCHANDIANO**, Rio de España, señor. de Vizcaya, llamado así, porque se forma, junto á la villa de este nombre, y por dos arroyos que descienden el uno de la sierra de Urquicola, y el otro de las peñas de Amboto y Arranquino.

**OCHANDO**, L. R. de Esp., provincia, obispado y partido de Segovia, sexmo de la Trinidad. A. P., 31 vecinos, 120 habitant., 1 parroquia, 1 pósito. Dist. 5 leguas de la capital. Contr. 923 rs. 16 mrs.

**OCHANDO**, Desp. R. de España, prov. y partido de Salamanca, cuarto de Baños; 1 vecino, 5 habitantes. Dist. 5 leguas de la capital. Contribuye 270 rs.

**OCHARAN**, Feligresía de España, valle de Zalla en las encartaciones de Vizcaya, obispado de Santander (*v. Zalla, valle*).

**OCHATE**, L. S. de Esp., provincia de Burgos, partido de Miranda de Ebro, condado de Treviño, obispado de Calahorra, Reg. P., 12 vecinos, 51 habitantes, 1 parr. Para su situacion y productos (*v. Treviño*). Dista 19 leg. de la capital. Contribuye con el condado.

**OCHAVILLO**, Aldea R. de Esp., prov. de las Nuevas Poblaciones de Sierra Morena, part. de la Carlota, ob. de Córdoba. A. P., 40 vecinos, 165 habitantes. Es aneja de Fuente Palmera, en cuyo artículo puede verse su situacion y productos.

**OCHICHAR y FATINBULLAR**, Cortijos de Esp., provincia, arzobisp. y partido de Granada; 83 vecinos, 397 habitantes. El nombre de estos cortijos es de orig. arab., y se hallan situados en el distrito llamado del Temple, que son unas 4 leguas cuadradas de terreno secano, que produce muy buen trigo y cebada, y lo atraviesa de E. á O. el

camino de Malaga. Dista  $\frac{1}{2}$  leg. O. de la capital.

**OCHO CASAS (LAS)**, Aldea R. de Esp., prov. de las Nuevas Poblaciones de Sierra Morena, partido de la Carolina, obispado de Córdoba. A. P., 11 vecinos, 36 habit., parroquia auja de las Navas de Tolosa.

**OCHOVI**, L. de Esp., prov. de Navarra, cendea de Iza, merindad y arciprestazgo de Pamplona, de su primer partido y diócesis; 23 vecinos, 115 habitantes, 1 parr. Situado al pie de un monte entre Atondo y Erice, aqnel le cae al O. y éste al E., á la izquierda de los rios de La-raun y Araquil. Confina con Ariz, Aizcorbe y Arruazu. Dista 2 leg. N. O. de Pamplona.

**OCILLA y LADRERA**, Aldea S. de España, provincia de Burgos (*V. Hocilla*).

**OCIO**, V. S. de Esp., prov. de Alava, hermandad de tierras del Conde, obisp. de Calahorra, su vicaría y arcipr. de Miranda; 51 vecinos, 256 habitantes, 1 parr., 2 erm., una fuera de la villa y otra dentro. Se gobierna por un alcalde ordinario, 2 regidores, procurador sindico general y alguacil que se eligen el día 1.º de enero alternativamente entre los del estado noble y general. Sit. al O. y á 2 leguas de Peñacerrada, en un pequeño valle rodeado de montañas, y conf. por N. con la villa de Portilla, por S. con la de Salinillas de Buradon, por E. con la de Berganzo y por O. con el rio Ebro, extendiendo su jurisdiccion  $\frac{1}{2}$  legua de N. á S. y 1 de E. á O. Antiguamente fue aldea sujeta á la jurisdiccion de la villa de Peñacerrada; y aunque no se sabe á punto fijo cuando se hizo villa, consta titularse así en el año de 1496, por escritura existente en Santa Cruz de Soportilla. Está dividida en cuatro barrios, por medio de los cuales corre el rio llamado Yugalez ó Yuglarez que baja desde Peñacerrada. A la parte del S., en un eminente risco que la domina, se halla un fuerte castillo de piedra durísima y de una argamasa tan fuerte, que no parece mas que una pieza. Hay allí cerca una laguna no muy dilatada, cuyo fondo nunca se ha podido sondear, y se conserva siempre llena de agua. Se ejercitan sus habitantes en el cultivo de viñas y tierras blancas, donde cogen vinos de mediana calidad, algun trigo, cebada, cent., avena, legumbres, maiz, lino, cañamo y hortaliza bastante para su consumo, y fruta de diferentes especies; hay canteras de yeso y pie-

dra caliza, como tambien de toba muy especial, en cuyo beneficio se ocupan muchos, así como en la alfarería y fabrica de loza común, comerciando en estos ramos con los pueblos circunvecinos. Sus montes propios producen encinas y robles, aveilanos, boxes, carrascas y madroños; se crían ovejas, cabras y cerdos, gallinas, palomas y patos. El rio que pasa por medio de la villa prod. en abundancia truchas de gran gusto y regalo.

**OCO**, L. de Esp., provincia de Navarra; valle de Ega, segundo partido de la merindad de Estella, arciprest. de la Berrueza, diócesis de Pamplona. Un alcalde, 24 vec., 115 habitantes, 1 parroquia, 1 ermita á  $\frac{1}{2}$  cuarto de legua del lugar por E. Situado en una pequeña cumbre á  $\frac{1}{2}$  de leg. de distancia del rio Ega, y sobre su derecha tiene abundancia de encinas y robles de excelente calidad, y ocupa el centro del valle. Prod. granos y otras semillas, vino y cañamo. Dista  $\frac{1}{2}$  de legua del rio Ega.

**OCO**, L. S. de Esp., provincia, obisp. y partido de Avila, sexmo de San Pedro. A. P., 15 vecinos, 56 habitantes. Es anejo de Valvarda y tiene una hermosa vista, desde la cual se descubre la mayor parte del valle de Arribes. Para sus productos, distancia y contribucion (*V. Valvarda*). La estension de su término es de 3,770 fanegas; 1,310 de tierras cultivadas; 2,460 de incultas; de las cultivadas 240 de segunda suerte destinadas á trigo; 1,070 de tercera a centeno; fertilidad general 4 por 1; tierras que se siembran cada año 436; que descansan dos años 874; empleadas en granos 1,310; en hortaliza y frutas 2; en primeras materias 3; en pastos naturales 200; en tierras regadías 4; cultivadas por arrendadores 1,310; de mayorazgos cultivadas 1,310. Es pueblo escaso de agua.

**OCÓN**, V. R. de Esp., prov. de Soria, partido de Logroño, tierra de su nombre, obispado de Calahorra. A. M. por S. M. de primera clase que ejerce jurisdiccion privativa, así en ella como en los demas pueblos de su jurisdiccion; 83 vecinos, 305 habit., 2 parroquias unidas con su cabildo, compuesto de un cura y 21 beneficiados. Sit. al pie de una montaña, con temperatura fria, pero no con exceso, por estar resguardado del aire cierzo, por un castillo antiquísimo que la domina. Es cabeza de la jurisdiccion de su nombre, que se compone de 10 aldeas,



que son: Santa Lucía, Galilea, Corera, Redal, Pipaona, Molinos, Aldealobos, Oteruelo, Ruedas y San Julian, todos en el radio de 3 leguas, y los términos de la jurisdicción a la de S. poco mas ó menos. Los dichos tres pueblos de Galisteo, Corera y Redal, son de ribera y los mayores, y sobre las especies de granos y legumbres que se espresan en esta villa abundan de oliva y vino, y como el dominio de las propiedades que le producen, es en parte de algunos de los habitantes en los demás pueblos, tienen todos de todo, así como los referidos tres participan de las aguas y leña que están en las Aldeas de Arriba, y especialmente en la villa. Produce trigo, centeno, cebada, avena, todo género de legumbres, patatas, hortalizas de toda clase y arvejano. Es patria del doctor Alonso de Juberá, autor de varios libros de medicina. Dista 4 leg. de la cabeza de partido. Contr. 1,217 rs. 25 mrs. Derechos enagen. 358 rs. 32 maravedises.

**OCÓN DE VILAFRANCA, L. R. de Esp.**, provincia y arzobispado de Burgos, partido de Juarros y la Mata, hermandad de Villafrañca de Montes de Oca. A. P., 30 vecinos, 116 habitantes, 1 parroquia. Sit. en una altura. Confina por S. O. con el monte que la domina, y está inmediato al Mozoncillo. Riega su término el rio que baja de Villafrañca. Su terr. es delgado, yesoso y húmedo, y las margenes del rio muy guijosas, por lo cual sus edificios son generalmente de guijo y yeso. En su término que llaman Somoro, se hallan muchas medallas de caracteres desconocidos, aunque una gran parte de ellas son arábigas. Confina por N. con los pueblos de Villalomez, á  $\frac{1}{2}$  legua, y Villanasur á 1; por E. con Espinosa del Camino, á  $\frac{1}{2}$  legua; por S. E. con Villafrañca, á otra; por S. con Villars de Herreiros á 2, y por O. con Moroncillo de Oca ó de Villafrañca, á poco mas de  $\frac{1}{2}$ . Todos ellos no se diferencian mas que en el número de vecinos, pero en sus cosechas y productos son iguales en las especies, aunque en mas ó menos cantidad, segun la calidad del terreno y los brazos para el cultivo. Villafrañca es entre ellos el de mayor consideracion, y todos los de su hermandad son de la misma clase con corta diferencia, pues el pais es de la misma naturaleza que hemos indicado. La cosecha de este pueblo asciende comunmente á 1,000 fan. de trigo

alaga, mocho, rubion y valenciano; la de cebada, avna, yerros, habas, arbejas, comuña ó morcajo, ricas y alholyas, pasa de 2,000 fan.; se coge mucho lino y cáñamo; crian mucho ganado lanar, caballar y mular, de cerda, vacuno y cabrio; muchos prados y buenos montes de roble, cuyas faldas dan mucho centeno. Es de advertir que las lanas son muy cabelludas, largas y asperas, á propósito para colchones, almohadas y cogines. La industria consiste en componer, aderezar é hilar el lino y el cáñamo, y tambien las lanas de sus ganados, del que fabrican sayales para su uso. Tambien se dedican á criar muchas aves, y sacar de sus montes muchas cargas de leña que venden en Bribiesca. Dista 6 leguas de la capital. Contribuye 554 rs. 13 mrs. Derec. enagenados 320 rs. 12 mrs.

**OCREZA ó UCREZA, Rio de Portugal**; nace en la sierra de la Garduña, y se aumenta con otros muchos rios que bajan de ésta, y con el Liria que pasa por Castelobranco, y viene de la Ata'aya. Entre aquellos se deben contar el Almaceda, que confluye con él por bajo de la villa de Sarcedas; el Peracama y el Broya que pasa por Sobreira famosa, Cortizada y otros de menos caudal. El Ocreza es rio que corre muy despenado, y cuyas riberas son de difícil acceso; por eso los caminos que pasan de Castelobranco á Abrantes, solo son de heredadura. Continuando el Tajo arriba, se halla otro pequeño arroyo que viene de Villavella de Rodaon, y poco mas adelante otro denominado Troyalba que viene de las Ceraduras, y se pasa en el camino de Villavella á Castelobranco.

**OCTAR DE PREGOS (SAN SALVADOR DE)**, Feligresia R. de Esp. en Galicia, prov. de Orense, obispado de Astorga, jurisdic. del Boilo. J. O., 19 vecinos, 91 habitantes, 1 parroquia (*V. el artículo Boilo, jurisdic.*). Contribuye 366 rs.

**ODALAGA**, Venta de Esp., provincia de Navarra, valle de Ulzama, merindad de Pamplona, y de su quinto part. y diócesis; 1 vecino, 5 habitantes. Situada en el camino que conduce de Orquin á Olague, confinando con la venta de Velate y lugar de Elso, Locen, Arraiz y Alcoz.

**ODE**, L. de Esp., provincia de Asturias, concejo de Valdés; 23 vecinos, 113 habitantes, parroquia de San Pedro de Carceda (*Véase*).

**ODELEITE**, Rio de Portugal que nace 4 leguas mas abajo del Vascon, esto es, entre Alcoutin y Castro Marin, y entra en el Guadiana. Sus margenes al principio asperas y acantiladas, se aplanan al llegar á aquel rio y forman una deliciosa ribera, siendo navegable hasta el lugar de Odeleite á que da nombre. Desde Badajoz abajo no tiene el Guadiana puente alguno, y si varias barcas, como son las de Jurumeña, Moura y Serpa, cuyo uso se suspende en el verano, pues el rio es vadeable en todos estos parages. Entre Serpa y Mertola tiene un salto que llaman del Lobo, que se estretcha tanto con las piedras que han caído de una y otra ribera, que casi se puede pasar de un salto. Desde aqui camina mas placido, y en Mertola empieza á ser navegable hasta el mar, en el que entra por dos bocas; la del O. que es mas ancha, de mas fondo y mas frecuentada, es la que sale al mar entre Villa Real de Sto. Antonio ó S. Antonio de Arenillas, y la isla Canela que pertenece á los españoles. La otra pasa al S. de Ayamonte, y por entre unos juncuales, divididos por varios esteros, va á desembocar en el golfo de Cádiz, cerca de la Redondela, por la barca de la Higuiereta. Abunda el Guadiana de pesca, especialmente hasta el salto del Lobo, pues desde allí arriba halla sus dificultades para subir; lleva muchos sábalos, lampreas, anguilas y barbos, y tambien algunos sollos, pero no tanto como se cuenta; el año que mas abunda apenas llegan á una docena.

**ODEMIRA**, V. de Portugal, provincia de Alentejo, comarca de Beja, 2 parroq., 250 vecinos, 930 habitantes, casa de misericordia, 5 ermitas, 1 convento de frailes, juez de fora, 3 vereadores, 1 procurador del concejo y demas oficiales de justicia. Situada á 7 leguas de la capital de dicha comarca y 3 de la costa occidental, sobre la margen derecha del rio de su nombre, en sitio bajo, y encerrado entre la sierra llamada Cabezas Gordas y el cerro de los Pinciros, en los lindes de la comarca de Ourique, y hacia la parte por donde la sierra de Monchique la separa del Algarbe. Es esta villa de bastante comercio, porque siendo dicho rio navegable hasta ella y aun algo mas arriba, sirve de puerto para el embarque de los granos y otros efectos que hajan del Alentejo. Su término comprende 4 parroquias que se estienden por las sierras in-

mediatas, y que por eso no dejan de ser muy abundantes de granos, vino, ganados y pesca del rio.

**ODEMIRA**, Rio de Portugal; se forma en sus principios de tres ramos, llamado el uno Miraú Odemira, el otro Odemoura, y el último Perna Seca. Estos dos últimos se unen antes de entrar en Odemira; nacen hacia Almodovar, todos juntos van á regar la villa de Odemira, y por espacio de 5 leguas forman un canal navegable, por el cual bajan muchos granos al puercecito de Vilanova de Milfontes, cuya barra, por poca agua, es peligrosa y difícil de pisar en invierno. Este rio es navegable por espacio de doce millas.

**ODEN**, L. Ecl. de España, provincia de Cataluña, subdelegacion de Berga, correg. de Cerveña, obispado de Solsona. A. O., 22 vecinos, 107 habitantes, 1 parr. Situado en terreno montañoso, y junto á la parroquia que está en un alto hay ruinas de una casa que llamaban el castillo. Produce trigo y legumbres. Dista 29 horas de Barcelona y 9 de Berga. Contribuye 3,322 rs. 26 maravedises.

**ODENA**, L. S. de Esp., provincia de Cataluña, corregimiento de Villafranca, obispado de Vich. A. O., 149 vecinos, 748 habitantes, 1 parroquia. Situado en terreno montañoso, áspero y quebrado. Confina por E. con Mayans, del corregimiento de Manresa y Castellolí; por S. con la Pobla de Claramunt, Cuadra de Espelt, Vilanova del Camí, Igualada y Mombuy; por O. con Jorba, corregimiento de Cervera y Rubio, y por N. con Masana y Castellfolit de Boix, los dos del corregim. de Manresa. Produce trigo, legumbres, vino y aceite. Industria: fabricas de yeso de sus escelentes canteras. Dista 13 horas de Barcelona y 8 de Villafranca. Contribuye 21,465 rs. 18 maravedises.

**ODERIZ**, L. R. de Esp., provincia de Navarra, valle de Larraun, cuarto partido de la merindad y obispado de Pamplona, arciprestazgo de Araquil. Con su anejo Ariz 23 vecinos, 115 habitantes, 1 parroq. Situado á 1½ leguas de Lecumberri en una llanura. Produce trigo, maiz, habas, patatas, lino y nabos. Dista 4½ leguas N. O. de Pamplona.

**ODESEJES**, Rio de Portugal que desde Milfontes hasta la raya del Algarbe, como unas 5 leguas, sirve de linea divisoria. Es

profundo y se pasa por una débil barca. Baja de la sierra de Monchique y entra un poco mas abajo en el mar. Sigue luego, como á otra legua, otro pequeño rio llamado de Aljezur, porque baña los campos de esta villa; tiene su origen en las faldas de Monchique, y también entra en el mar cosa de  $\frac{1}{2}$  legua mas abajo. Ya desde aqui desaparecen los rios por ser la sierra pizarrosa y seca, y solo las aguas que se juntan en un barranco bañan la ensenada de Carrapateyra, habiendo regado antes la vega de Bordeyra. Luego se sigue el Cabo de San Vicente, y hasta volver á la ciudad de Lagos no hay arroyo de consideracion; ni lo es tampoco el que entra en la rada de esta ciudad, pasando enfrente de ella por un buen puente de piedra, mas arriba del cual se estiende con la marca por unos jucales y forma un dilatado estero. Su origen es, como to los del Algarbe, en la gran cadena de montes que le separan del Alentejo.

**ODIARZA**, Rio de Portugal que viene del campo de Beja, y recibe el Freijo que se forma en la sierra de Osa. Sigue á este y al S. de Beja el Terjes y el Corbes, que vienen del campo de Ourique y se unen mas abajo de la villa de las Entradas. Estos rios son célebres en la historia de Portugal porque en sus márgenes se dió la famosa batalla de Ourique, y de él nos dice Resende que tenidos de sangre mora la llevaron hasta el Guadiana.

**ODLEGE**, Rio de Portugal que nace en la sierra de Montemuro, y se agrega al Peramanca y otras vertientes de los contornos de Eborá; baja por Santiago de Escorial, y allí toma el nombre de rio Mourino, con el que entra en el Sado  $\frac{1}{4}$  de leg. mas arriba de Alcaer, donde se pasa en barca, porque con el aumento de la marea se hace tan caudaloso que es navegable por mas de otra legua, y facilita mucho el transporte de leña y de granos.

**ODIETA**, Valle de España, provincia de Navarra, merindad de Pamplona, y de su quinto partido y diócesis, arciprestazgo de Anué; los vecinos se espresarán en sus respectivos artículos, y se gobierna por un diputado y regidor. Confina por N. con Anué y Ulzama, por E. con Olaibar, por S. con Escabarte y por O. con Atez. Bañante por su parte Loreal y por E. los rios que vienen de Ulzama y Basaburua mayor,

y descargan en el Arga cerca de Villaba. Consta el valle de 7 lugares que son:

|            |                  |
|------------|------------------|
| Anocibar,  | Ostiz,           |
| Gasque,    | Ripa-Guendulain, |
| Guelbenzu, | Ciaurriz,        |
| Latasá,    | cuyos ve-        |

cindarios se espresarán en sus artículos. Sus cosechas consisten en trigo, avena, maíz y otros frutos. Cada pueblo tiene su regidor, y además hay un diputado nombrado por el valle.

**ODINA**, Santuario de España, provincia de Aragon, part. de Barbastro, obisp. de Lérida. Dista 2 leguas de Barbastro.

**ODIVELAS**, Rio de Portugal; nace en la sierra de Portel, pasa entre Villa-Ruija y Agua de Peyjes, riega la de Albitio, recibe por la banda del S. otro rio llamado Macabron, y va á morir al Sado 1 legua mas arriba del Enjartama, sin mezclarse con este. Tiene dos puentes, uno en el camino del Albitio á Beja y otro en el de esta ciudad á Eborá, y es el que se halla al bajar de Villa-Ruija. Al rio Odivelas se une el Macabron, que tambien se forma de las vertientes de la sierra de Portel. Desde el rio Odivelas para arriba recibe el Sado pocas aguas, hasta que se le une el Rojo.

**ODIVOR**, Rio de Portugal que tiene su origen en el monte de Viana, formándose de varios torrentes que bajan de las inmediaciones de Eborá y de Eborá-monte; sigue en su curso la direccion N. O., casi paralela á la del rio Canha, y desemboca en el Ervedal por su orilla izquierda, enfrente de Gamas, pasando por Homillo, Mora y otros pueblos.

**ODOLLO**, L. S. de España, provincia y partido de Leon, jurisdiccion de Cabrera, obispado de Astorga. A. P., 125 vecinos, 483 habitantes, 1 parroquia. Sit. á 1 legua de Castrillo, en la falda de las sierras de la parte baja de la jurisdiccion. Produce lino, trigo, centeno, patatas, castañas y yerba. Dista 15 leguas de la capital. Contribuye con la jurisdiccion.

**ODON**, L. R. de España, provincia de Aragon, partido de Daroca, arzobispado de Zaragoza. A. P., 147 vecinos, 633 hab., 1 parroquia, 1 posito. Su situacion y productos se hallarán en el artículo Josa. Dista  $4\frac{1}{2}$  leg. de la cabeza de partido. Contribuye 10,668 rs. 2 mrs.

**ODRA**, Rio de España que nace en la provincia de Burgos, en tierra de Rebolledo

de Traspensil; pasa por Fuente Odra, Congosto, Barrio Suso, Villavedon, Sandoval de la Reina, Villanueva de Odra, Villasantino, Villasilos y Villovetá; llega á Castrojeriz, y dejando á poca distancia sobre la izquierda esta villa, riega á Henerrosa y Pedrosa del Príncipe. A poco más de 1 legua de esta villa pierde su nombre, vertiendo sus aguas en el Pisuerga. La direccion del Odra es de N. E. á S. O., y su curso de 11 leguas contadas las travesías. Se enriquece con las aguas de algunos arroyos que descienden de las sierras inmediatas, y principalmente con las del río Brulles y el riachuelo Garbanzuelo.

**ODRON**, Río de España, provincia de Navarra, merindad de Estella. Corre por el valle de la Berrueza, recibiendo las aguas de muchas fuentes, sin que por eso sea jamás caudaloso, aun cuando entra en el Ebro en jurisdiccion de Mendavia. Sus fuentes, con tres regatas que nacen en los montes de Codes, y corriendo de O. á E. con inclinacion á S., se unen antes de llegar á Mirafuentes, y dejando á este pueblo, Mendaza, Piedramillera y Cabrega á su izquierda, y á Ubago, Sorlada y otros pueblos á la derecha, pasado Muez se divide en dos brazos que, despues de haber incluido á Sansol y el Busto, vuelven á unirse debajo de Lazagurria, y poco despues entra en el Ebro, dejando á su izquierda el santuario de Nuestra Señora de Legarda.

**OBRAS**, V. S. de Portugal, provincia de Estremadura, comarca de Torresvedras; 1 parroquia, 631 vecinos, 3,360 habitantes, casi todos pescadores; casa de misericordia, con varias ermitas; juez de fora, vereadores y demas oficiales de justicia. Está situada á 3 leguas O. de Lisboa y 7 de su capital, sobre la margen derecha del Tajo, en la confluencia de un arroyo que baja de la sierra de Cintra, cuyo corriente se aumenta y hace navegable con la subida de la marea, y sobre el cual tiene un buen puente de cantería que da paso al camino de Cascaes: sus edificios son muy buenos. Su término comprende 5 feligresias; consta de 286 vec., 1,074 habitantes, y se halla muy poblado de quintas y lugarcitos, sobresaliendo en aquellas las del conde de Ouiras, contiguas a la villa y compuestas de jardines, fuentes, bosques de naranjos y otros árboles, con un estenso pago de viñas de mucha utilidad.

**OBRAS**, Río de Portugal que entra en el Guadiana al pie de la villa de Mértola, y tiene su nacimiento en la sierra de Monchique; se encamina al N. hasta Almodovar, y va desde allí corre al O., y aunque de continuo al principio, estrechado por acantiladas márgenes, al llegar á Mértola solo se pasa en barca.

**OENCIA**, L. S. de España, provincia de Leon, partido de Ponferrada, merindad de Aguiar, obisp. de Astorga. A. O., 145 vec., 540 habitantes, 1 parroquia. Situado en el declive de una montaña que le domina por el N.; confina por dicho rumbo con el cast. y parroquia de Barjas, y el de Villar y Cotrales, de los que dista como  $1\frac{1}{2}$  legua; por O. con los lugares de Villarrubin y Gestoso, de la propia merindad; por S. con Lusio, y por el E. con Cavarco, cabeza de la merindad de Aguiar, Sobredo y Arnadelo; todos de la misma situacion é iguales producciones. Pais montañoso y miserable, rodeado de peñascos; pero sano y delicioso á la vista por la perspectiva que presentan las sierras pobladas de multitud de arbustos y maderas. Hay en el terreno de la mina de hierro llamada Arnado una preciosa fuente que abunda del mismo mineral, y de mucha porcion de nitro y azufre, cuyas aguas son útiles para las enfermedades cutáneas y precedentes de obstrucciones. Produce trigo tremesino, corta porcion de cebada, centeno, bastante castaña y patatas, yerba, todo género de hortalizas y legumb.; ganados vacuno, cabrio y lanar, y alguna uva de parra, y antiguamente habia porcion de viñas; todo género de arbustos como robles, encinas, retamales, brezo y otros. Indust.: 2 ferrerías, la una llamada de Pontepetre y la otra de Arnado, las que trabajan con las aguas del río Selmo, abundante en ricas truchas; 10 fraguas destinadas únicamente á la construccion de herrajes para carros y otros instrumentos de agricultura, y hacer carbon para las fabricas, de lo que se mantienen la mayor parte de sus vecinos. Dista 7 leguas de la cabeza de partido. Contribuye por la merindad.

**OESTE** (SANTA EULALIA DE), Felig. S. de España en Galicia, prov. y arzobispado de Santiago, jurisdiccion de Sobran. J. O., 106 vecinos, 420 habitantes, 1 parroquia. Situada en la inmediacion de San Pedro de Dimo, junto á los montes de Sinagoga y San Sidrau. Produce maíz, centeno, vino,

lino y algun trigo. Contribuye 3,200 reales.

**OGARRIO**, L. de España, provincia y obispado de Santander, partido de Laredo, valle de Ruesga. Reg. P., 47 vecinos, 170 habitantes, 1 parroquia. Para su situacion y productos (*Véase Ruesga*). Dista 20 leg. de Burgos. Contribuye con el valle.

**OGAS**, Ald. S. de España en Galicia, provincia de Santiago, jurisd. de Vimianzo. Es una de las que componen la parroquia de San Juan de Cambeda, en cuyo articulo puede verse su situacion y productos.

**OGASSA**, L. R. de España, provincia de Cataluña, subdelegacion de Camprodon, corregimiento de Vich, obispado de idem. A. O., 15 vecinos, 80 hab., 1 parroquia. Situado en terreno montañoso, áspero y quebrado; confina por E. con Sarroca y San Juan de las Abadesas, por S. con Vilabona, por O. con Saltor y Burguera, y por N. con Pardinias, los dos del corregimiento de Puigcerda. Produce trigo y legumbres. Dista 26½ horas de Barcelona y 3 de Camprodon. Contr. 5,046 rs. 12 mrs.

**OGEBAR**, L. R. de España, provincia y obispado de Santander, part. de Laredo, junta de Parayas. Proc. P., 86 vecinos, 400 habitantes, 1 parroquia aneja á la de Rasines, y los dos curas componen un mismo cabildo; 3 ermitas. Situado en un alto á ¾ de legua E. de Rasines, cercado de montes de roble; por la parte del E. le riega el rio llamado Ru-hermosa, y con sus aguas muelen 7 molinos harineros; pero no cria pesca alguna. Produce maiz, alubias y algunas frutas como son cerezas, peras, manzanas y castañas. Ind.: carboneo. Es patria de Pedro de Ezquerria, arquitecto de la catedral de Plasencia. Dista 23½ leguas de Burgos. Contribuye 1,636 rs. 11 mrs.

**OGIRANDO**, Barr. de España, partido y jurisdiccion de la villa de Vergara, prov. de Guipúzcoa. Llamase tambien concejo y universidad de Oxirondo; que se agregó á Vergara en 1384. La parroquia de este barr. que está muy cerca de Vergara sobre el rio Deva, tiene el título de Sta. Marina (*Véase Vergara*).

**OGOLPILLEIRAS**, Ald. S. de España en Galicia, provincia de Lugo, jurisdiccion de Saviñao, y una de las que componen la parr. de San Saturnino de Clave (*Véase*).

**OGOÑO**, Cabo ó promontorio de Esp., Señorío de Vizeaya en la costa del Océano

cantábrico, al O. del pequeño puerto de Elanchove, Señorío de Vizcaya, á los 14º 12' de long. oriental, 45º 27' de latitud. Es alto, romo, tajado á pico, y de color rojo; y no hay otro semejante en aquella costa; y en el extremo O. de él desemboca un pequeño arroyo que baja de los montes de Aldama y Cendoquiz, de la republica de Gacaiquiz de Arteaga, dejando la parroquia de Ibaranguelua á la derecha y distancia de 220 pasos.

**OGRA (LA)**, L. de España, provincia de Asturias, concejo de Franco, 4 vecinos, 19 habitantes, parroquia de Santa María del Monte (*Véase*).

**OGUETA**, L. S. de España, provincia de Burgos, partido de Miranda de Ebro, condado de Treviño, obisp. de Calahorra. R. P., 12 vecinos, 47 habitantes, 1 parr. (*V. Treviño*). Dista 10 leguas de la capital. Contr. con el condado.

**OHANEZ**, L. R. de España, provincia y arzobispado de Granada, partido de Ujijar. A. P., 574 vecinos, 2,700 habitantes, 1 parroquia i pósito. Situado al S. y en el final de Sierra Nevada; es su último puerto y el mas transitable en invierno. Es tambien el último pueblo de la Alpujarra, confinando con el marquesado de Gualix y rio de Almería. Produce esquisitas uvas para colgar, granos, vino y frutas. Industria: i herrería y alguna fabrica de paños. Dista 18 leguas de la capital. Contr. 11,468 rs. 22 mrs.

**OIMBRA**, Jurisd. S. de España en Galicia, provincia y obispado de Orense. Comprende 4 feligresías que son, Sta. Cruz de San Ciprian, Sta. María de Oimbra, San Andres de Rabal y Sta. María de Tamagueilo; en cuyos respectivos artíc. puede verse su poblacion, situacion, productos, ind. y demas circunstancias. Dista 10 leguas de la capital y 25¼ de Santiago.

**OIMBRA (SANTA MARIA DE)**, V. S. de España en Galicia. provincia y obispado de Orense, cab. de jurisdiccion de su nombre. J. O., 120 vec., 867 hab., comprendidos los de sus anejos Tamagüelo y Rabal; 1 parr. 1 palacio del conde de Monterrey. Sit. en el valle bajo de Monterrey (*Véase*). Conf. con Portugal. Fue esta villa murada en lo antiguo. Produce trigo, mucho centeno, y esquisito vino. Contr. 4,307 rs.

**OIN (SANTA MARIA DE)**, Felig. Ecl. de España en Galicia, provincia y arzobispado de Santiago, jurisdiccion de Quinta. J. O.,

70 vecinos, 348 habitantes, 1 parr. Para su situación y productos (*V. Aguas Santas*). Contr. 2,200 rs. Derec. enag. 90 rs.

OINES, Jurisd. S. de España en Galicia, provincia y arzobispado de Santiago. Se compone de las 2 teligresías de Sta. María de Doiro y San Cosme de Oines; en cuyos respectivos art. pue le verse su población, situación, productos y contribucion. Dista  $4\frac{1}{2}$  leguas de la capital.

OINES (SAN COSME DE), Felig. S. de España en Galicia, provincia y arzobispado de Santiago, jurisdiccion de su nombre. J. O., 139 vecinos, 684 habitantes, 1 parr. Situada entre los rios Tambre é Isso (*Véase Arzúa*). Contr. 2,204 rs.

OIQUINA, Valle y L. de España, prov. de Guipúzcoa, partido de Zumaya, diócesis de Pamplona, uno de los 3 barrios de que consta la jurisdiccion de la villa de Zumaya, 1 parr. Situado en la ribera oriental del rio Urola, entre Ayzarnazabal y Artadi. Junto al puente llamado Mancioador, hay una fuente tan particular, que mana solamente algunas veces al año, sin orden ni regularidad; y suele dar agua abundante en las mayores sequías del estío, y escasearla ó secarse en tiempo de las mas copiosas lluvias de invierno (*V. Zumaya, villa*).

OIRAN (SAN ESTEBAN DE), Felig., Coto Red. Ecl. de España en Galicia, provincia y obispado de Mondoñedo, jurisdiccion de su nombre. J. O., 65 vecinos, 320 habitantes, 1 parroquia. Su situación y productos se hallarán en el artículo Adelan. Dista 1 legua de la capital y 21 de Santiago. Contr. 738 rs. 28 maravedises.

OIRAS (SAN MAMED DE LAS), Feligresía Ecl. de España en Galicia, provincia y obispado de Mondoñedo, jurisdiccion de Alfoz del Castro de Oro. J. O., 73 vecinos, 358 habitantes, 1 parroquia que tiene por anejo á San Martin de Figueiras. Situada en una ladera teniendo á la vista las grandes alturas del Cuadramon (*V. Adelan*). Los puertos mas cercanos que tiene son los de Fazouiro, Foz, Burela, Rivadeo y Vivero. Produce maíz, centeno, patatas, alguna castaña, y poca fruta; bastante ganado de todas clases. Industria: tejer lana y blanquear lienzo. Dista 2 leguas de la capital, 22 de Santiago, 16 de la Coruña y 12 del Ferrol. Contr. 564 rs. 3 mrs.

OIROS (SANTA MARIA DE), Felig. S. de España en Galicia, provincia y obispado de

Lugo, jurisdiccion de Deza. J. O., 45 vec., 229 habitantes, 1 parroquia compuesta de las aldeas de Corredoira, Penelas, Pazos, Orza, Barcia, Pedrosa y Souto. Situada en terreno montuoso con vertientes al rio Deza, lindando por N. con Besjeos, por E. con Asorci, por S. con Sta. Eulalia de Loson, y por O. con Bodaño. Prod. centeno, maíz, patatas, pastos y ganados. Contr. 785 reales 1 maravedi.

OIS (SANTA MARIA DE), Ald. R. de España en Galicia, provincia y jurisdiccion de Betanzos, arzobispado de Santiago. J. O. 122 vecinos, 603 habitantes, 1 parroquia. (*V. Santiago de Ois*). Contribuye 1801 rs. 26 maravedises.

OIS (SANTIAGO DE), Felig. y Ald. R. de España en Galicia, provincia y jurisdiccion de Betanzos, arzobisp. de Santiago. J. O., 60 vecinos, 298 habitantes, 1 parroquia. Situada cerca del camino real de Madrid á la Coruña, á la mano izquierda, á orillas del rio Mandeo que la rodea por el N., y tambien otro riachuelo que nace en la parroq. de Ferbenzas, y á cuyas margenes hay una hermosa ribera de castaños. Confina por N. con San Salvador de Corujon y San Julian de Vigo, en cuyo intermedio está el rio; por S. con Sta. María de Ois y Sta. Marina de Sesa; y por O. con la de Sta. Eulalia de Espenuca. Todo su término es tierra llana, excepto á la orilla de los rios que es muy quebrada. Todos los pueblos espesados son de igual situación y productos que éste, y son maíz, centeno, muy poco trigo, algun vino de mala calidad y castañas. Sus habitantes son todos labradores, pero la mayor parte tienen que marcharse á Portugal y á las Castillas á ganar su vida, por no ser suficiente el terreno que tienen para cultivar. Dista 5 leguas y  $\frac{1}{2}$  de la Coruña, de Betanzos  $1\frac{1}{2}$ ; de Lugo  $8\frac{1}{2}$ , y de Santiago 9. Contr. 765 rs. 20 mrs.

OIS GRANDE, Ald. S. de España en Galicia, prov. de Lugo, jurisd. de Deza, y una de las que componen la parr. de Santa María de Bermes. (*Véase*).

OIS PEQUEÑO, Ald. S. de España en Galicia, provincia de Lugo, jurisdiccion de Deza. Es una de las que componen la parr. de Santa María de Bermés (*Véase*).

OIX Y TALAJA, L. S. de España, provincia de Cataluña, corregim. de Figueras, obispado de Gerona. A. O., 128 vecinos, 631 habitantes, 1 parroquia. Sit. en terreno

montañoso, áspero y quebrado. Confina por el E. con Rin y Sadernas, por S. con Montagat, por O. con Pera, y por el N. con Bestraca. Produce trigo y legumbres. Dista  $27\frac{1}{2}$  horas de Barcelona y  $8\frac{1}{2}$  de Figueras. Contribuye 6,074 rs. 22 mrs.

**OIZ**, Sierra de las mas elevadas del señorio de Vizcaya. El rigor de los frios no permite en ella arboledas, pero abunda en pastos y yerbas medicinales, entre ellas la arnica, el betatro blanco, y la sanicula montaña, y tiene varias canteras de piedra arenisca, útil para edificios, y argomales para caleras. Su circunferencia es de 9 leg. por sus faldas, y su cumbre dista de las villas de Ondarroa y Lequeitio 4 leg., de la de Bermeo  $5\frac{1}{2}$ , de Bilbao 6, de la de Ochandiano 5, de la de Durango 2, de la de Elorrio  $2\frac{1}{2}$ , y 2 de la de Hermua. En ella tienen su origen casi todos los principales rios de Vizcaya.

**OIZ**, L. S. de España, prov. de Navarra, valle de San Esteban de Lerin, merindad, sexto partido y diócesis de Pamplona, arciprestazgo de Bertizarana; 42 vecinos, 209 habitantes, 1 parroquia, justicia ord., y un molino. Situado á la izquierda del rio que descende por la parte del S., y á una legua por la misma banda de San Esteban. Confina con Donamaria, Urroz y Puerto de Araiz. Hay en su término un buen robledal en el sitio llamado Beobia, en donde el rio que pasa por el lugar recibe muchas aguas. Dista 8 leguas N. de Pamplona.

**OJA**, Rio de España, en la provincia de Soria, del cual toma nombre la preciosa comarca de la Rioja. Es célebre por el puente que cerca de Santo Domingo hizo fabricar este Santo, por el cual se le dió el sobrenombre de Calzada. Es poco caudaloso, y de limitado curso.

**OJACASTRO**, V. S. de España, prov. y arzobispado de Burgos, partido de Santo Domingo, de la Calzada. A. O., 180 vec., 860 habitantes repartidos en varias aldeas, que son Amunartia, Arviza, Escarza, San Asensio, Ton de Luna, Urizarna, Viarra, y Zabarrula, 1 parroquia. Situada á orilla del rio Glera, entre Ezcarai y Santurde, a  $\frac{1}{2}$  legua del primero, y  $\frac{1}{2}$  del segundo. Hay un buen puente de piedra sobre el espresado rio. Tiene buenas praderas con árboles frutales, así como en sus aldeas donde hay abundancia de manzana. Las 4 aldeas estan á un lado del rio, y las otras 4 al otro

lado, metidas entre las cuestras de la sierra. Produce trigo, cebada, centeno, y abunda de ganado lanar, cabrio y vacuno. Indust.: molinos harineros. Dista 13 leg. de la cap. Contribuye con sus barrios 5,959 rs. 23 mrs. Derec. enag. 1,305 rs. 14 mrs.

**OJEDA**, Valle de España, provincia y obispado de Palencia, partido de Carrion. Comprende 20 pueblos, cada uno con R. P. sujeto al A. M. de Herrera. Sus vecindarios se hallarán en sus respectivos articulos, y sus productos y situacion podrán verse en el articulo Payo de Ojeda. Contr. 20,999 rs. 19 mrs., y por el ramo de aguard. 4,066 rs. 20 mrs. Derec. enag. 7,275 rs. 31 mrs.

**OJEDA**, V. Ab. y R. de España, prov. y arzobispado de Burgos, part. y merindad de Bureba, cuadr. de Caderechas. A. O., 9 vecinos, 38 habitantes, 1 parroq. Dista 9 leguas de la capital. Contribuye 145 rs. 10 maravedises.

**OJEN**, V. R. de España, provincia y obispado de Málaga, partido de Marbella, A. P., 390 vecinos, 1,800 habitantes, una parroquia. El nomb. de esta villa es de orig. arabigo, y se halla situado al O. de Malaga, á 2 leguas de Instan, en una sierra áspera que no admite cultivo. Cerca del pueblo hay dos manantiales de agua, y otro enmedio de él. Los montes que le circundan abundan de esparto. Su term. produce mediana cosecha de granos, pasa, vino, seda, con algo de frutas y cria de ganados. Dista dos leguas E. N. E. de la cabeza de partido y  $1\frac{1}{2}$  del mar. Contr. 10,058 rs. 33 mrs.

**OJEN-DO-MEDIO**, Ald. S. de España en Galicia, provincia de Orense, jurisdic. de Fruime y Villaverde. Es una de las que componen la parroquia de Santa Maria de Podentes (*Véase*).

**OJIJARES ALTO Y BAJO**, V. S. de España, provincia, y partido de Granada. A. O., 304 vecinos, 1,475 habitantes, incluidos, 13 cortijos de su jurisdiccion, 1 parr., 1 pósito. El nomb. de esta villa es de origen arabigo. Sit. á la orilla izquierda del Genil (*V. Gabia Grande y Gogar*). Prod. trigo, cebada, habas, lino, cáñamo, vino, aceite y seda. Dista 1 legua de la capit. el alto, y  $\frac{2}{3}$  el bajo, ambos al S. O. Contrib. 5,379 rs. 10 maravedises.

**OJOS**, V. O. de España, prov. y obisp. de Murcia, partido de Cieza. A. O. perteneciente á la de Santiago, 169 vecinos, 780 habitantes, 1 parroquia aneja de Ricote.

Situada á orillas del Segura, en un valle cercado por todas partes de sierras pobladas de buenas maderas y pastos. Produce aceite, frutas esquisitas, particularmente naranjas, limones y limas, de que se surte la casa real. Hay muchas casas de campo llamadas Cármenes. Industria: molino harinero y dos tornos de seda *Véase Cieza y Ricote*. Dista 5 leguas de la capital, 56 de Madrid y 42 de Granada. Contr. 5,927 rs. 32 mrs.

OJOS (Los), Rio de España, provincia de Valencia (*V. Jucar, rio*).

OJOS ALBOS, L. R. de España, prov. obisp. y part. de Avila, sexmo de Santiago, A. P., 45 vecinos, 176 habitantes, 1 parr. Situado en terreno quebrado, clima frio en invierno, y caluroso en el estio, al pie de las sierras de Avila, y cerca del rio Voltoya. Confina por S. O. con Bernui Salinero, á legua y media, por O. con Avila á 3, por N. O. con Mediana á 1, por N. con Blascoeles, y por E. con los límites de la prov. de Segovia. Produce trigo, centeno, cebada, garbanzos, algarrobas, patatas, bellota, legumbres, alguna fruta, bastantes ganados y caza. La estension de su término es de 2240 fanegas; 1121 de tierras cultivadas; 1219 de incultas; y de las cultivad. 102 de primera suerte destinadas á trigo y cebada; 247 de segunda á centeno; 672 de tercera á garrobas; fertilidad general, 5 por 1; tierras que se siembran cada año 517; que descansan un año 510; empleadas en granos 1020; en legumbres 6; en pastos naturales 1219; en tierras regadías 6; cultivadas por arrendadores 1027; de mayorazgos cultivadas 1027; incultas 1187. Contrib. 3,889 rs. 16 maravedises.

OJOS NEGROS, L. R. de España, provincia de Aragon, partido de Daroca, arz. de Zaragoza. A. P., 280 vec., 1,132 habit., 1 parroquia, 1 pósito, 3 ermitas extramuros, otra de Santa Engracia dentro del pueblo, y un oratorio de San Felipe. Situado en la parte meridional de este corregim. Confina con el de Albarracin. En la parte baja del pueblo está el gran llano del Campo de Monreal; en la alta algunos pequeños cerros, y á 1 hora de distancia se halla la sierra que divide la provincia de Aragon de Castilla, y en ella, *en el término de Ojos Negros*, está la famosa mina arenosa de hierro, que provee á todas las ferrierías de Albarracin, y una copiosísima salina. Produce trigo, cebada y avena. Dista 7 leguas

de Daroca. Contribuye 14,995 rs. 6 mrs.

OJUEL, L. R. de España, provincia y partido de Soria, sexmo de Arciel, obisp. de Osma. A. P., 13 vecinos, 65 habitantes, 1 parroquia. Situado en terreno montañoso, cerca del Duero. Confina por S. con Fuen-techa, por E. con Tezalmoro, por N. con Mazalvete y Carazuelo, y por O. con el Cubo. Sus productos se hallarán en el art. Osma, obispado. Dista 3 leg. de la capital. Contribuye 313 rs. 11 mrs.

OJUELA, Desp. Ecl. de España, prov. de Burgos, part. de Juarros y la Mata.

OJUELO (EL), Coto Redondo de España, prov. de Zamora, partido del Vino.

OJUELOS ALTOS, Ald. R. de España, provincia, obispado y jurisd. de Córdoba. A. P., su poblacion está incorporada con Puente Ovejuna, y es de 52 vecinos, 202 habitantes, 1 parroquia que tiene por anejas las de Panches, Alcornocal y Obaton. Sit. en una ladera, con exposicion al S., rodeada de monte encinal, á 2 leg. de Fuente Ovejuna (*V. este art.*). Produce trigo, cebada, avena, garbanzos y bellota.

OJUELOS BAJOS, Ald. R. de España, provincia, obispado y jurisdic. de Córdoba. A. P., su poblacion está incorporada con Fuente Ovejuna, y es de 13 vecinos, 51 habitantes. Es anejo de Cañada del Gamu, y está situada en una ladera con exposicion al S., rodeada de monte encinal, á 1 leg. y  $\frac{1}{2}$  de Fuente Ovejuna (*V. este art.*). Produce trigo, cebada, avena, garbanzos y bellota.

OL, L. de España, provincia de Asturias, concejo de Castropol; 18 vecinos, 86 hab., parroq. de San Esteban de Tapia (*Véase*).

OLA, L. S. de España, prov. de Aragon, partido y obisp. de Huesca. A. O., 26 vec., 110 habitantes, 1 parroquia, 1 pósito. Sit. en una vega hermosa y llana, con algunos pequeños montes y cuevas suaves. Pasa por sus tierras el rio Botella. Confina al N. con el territorio de Sietamo, al E. con el de Fañanas, al S. con el de Alcalá del Obispo, y al O. con el de Monllorite. Produce 1333 fanegas de trigo, 832 de cebada, 166 de avena, 10,752 arrobas de vino, 65 de lana de 600 cabezas de ganado lanar que crían 300 corderos, mantenidos en sus pastos. Dista 2 leguas al E. de Huesca, y 11 de Zaragoza. Contribuye 3,132 rs. 10 mrs.

OLABARRIETA, Uno de los barrios de España, comprendido en la jurisdiccion y poblacion de la villa de Onate (*V. este art.*)



provincia de Guipúzcoa. Tiene 69 vecinos, 413 habitantes, 2 ermitas con su capellan que dice misa todos los dias de precepto, y está situado al E. del cuerpo de la villa.

**OLABARRIETA** (*Véase Ceberio*), señ. de Vizcaya.

**OLABARRIETA**, BARRIETA ó LABARRIETA, L. de España, valle de Sopuerta, encartaciones de Vizcaya, obisp. de Santander (*V. Sopuerta, valle*).

**OLAETA Ó MUGICA-OLAETA**, Ant. de España, provincia de Alava, valle y hermandad de Aramayona, vicaría de Durango, diócesis de Calahorra; 58 vec., 285 habitantes, 1 parroquia aneja de la de Ochandiano, del señorío de Vizcaya, y la sirve un beneficiado de aquella matriz. Se gobierna por el alcalde que nombra el marqués de Mortara para todo el valle, y aquel elige para este pueblo un fiel con jurisdic. pedánea. Situada en la llanura del monte Albina, parage inclemente y frio, al N. E. y  $1\frac{1}{2}$  legua de distancia del centro del valle ó calle de Ibarra, al N. con alguna inclinacion al E. de Vitoria. Conf. por N. y E. con la sierra de San Antonio de Urquiola y Peña de Amboto, por S. con los bosques de Villarreal de Alava y penascales de Aranguyo, y por O. con Ochandiano. De estas sierras descienden varias regatas que forman un mediano rio, el cual baña el territorio de este pueblo, y le provee de anguillas, truchas y bermejuelas. Hay en el 2 ferrerías en que se trabajan 1500 quintales de fierro cada año, y un molino harinero. Dista 4 leguas de Vitoria y  $7\frac{1}{2}$  de Bilbao.

**OLAGUE**, L. de España, provincia de Navarra, valle y arcipr. de Anué, merindad, quinto part. y diócesis de Pamplona; 65 vecinos, 318 habitantes, una parroquia, 2 ermitas, una en el término de Ezcaci, á la banda del S., y otra por el lado del O., un alcalde. Situada en terreno llano, en la carret. que conduce de Pamplona á Francia, y en la rivera izquierda del rio de Ulzama. Confina con Egozque, Echaide, Etulain y Lanz. Al E. tiene un monte roblezal, llamado Ezcaci, y otro á O. Colocado en el confluente de 2 riachuelos; goza de abundantes aguas y de buenas fuentes. Industria: el tráfico. Dista  $\frac{1}{2}$  de leg. de Arizu y 3 leg. de la capital.

**OLAI BAR**, Valle de España, provincia de Navarra, de la merindad, quinto part. y diócesis de Pamplona, arciprestazgo de

Anué, los vec. se espesarán en sus respectivos articulos. Sit. entre dos sierras, de cuyas vertientes se desprenden muchas aguas que van á engruesar el rio Mediano que atraviesa el valle. Conf. por N. con Odieta y Anué, por E. con Esteribar, por S. con Escabarte, y por O. con este último y parte de Odieta. Los vec. se hallan repartidos en 5 pueblos y 2 señoríos, que son

|          |          |
|----------|----------|
| Beraiz,  | Osacain, |
| Enderiz, | Osabide, |
| Olabe,   | Zandio.  |
| Olaiz,   |          |

El mas central es Osabide. Los demas forman como un círculo á las faldas de ambas sierras, excepto Beraiz que está en una rincónada. La administracion de justicia en los 5 pueblos consiste en un diputado y regidor. La cosecha general del valle es mediana en trigo: maiz y demas menueces. En Olabe, Olaiz, Osacain y Zandio hay algunas viñas que rinden poco fruto y de mala calidad.

**OLALZ**, L. de España, prov. de Navarra, valle de Olibar, merindad, quinto part. y diócesis de Pamplona, arcipr. de Anué; 8 vecinos, 41 habitantes, 1 parroquia. Sit. á la derecha del rio Ulzama, llamado tambien Mediano, enfrente de Olabe. A la banda del O. tiene un monte elevado de robles, hayas y bojés, del cual baja una fuente, que unida con la que provee al pueblo va á desaguar poco despues en el rio. Confina con Beraiz, Enderiz, Olabe y Zandio. Dist.  $\frac{1}{2}$  de legua O. de Olabe, y 2 leguas N. de Pamplona.

**OLALLA**, L. R. de España, provincia de Aragon, part. de Daroca, arzobispado de Zaragoza. A. P., 75 vecinos, 306 habit., 1 parroquia, 1 santuario á distancia de 1 hora del pueblo, llamado de Ntra. Sra. de Pelarda, en el monte del mismo nombre y sitio donde estuvo el lugar de Pelarda, que ahora es Pardina, 1 pósito. Situado en la faldá E. de los montes de Pelarda, á  $\frac{1}{2}$  leg. de Nueros. Confina con Collados, Valverde, Langueruela y Concabuena. Produce trigo puro y morcacho, cebada y avena, lentejas pardas, garbanzos, judías y guijes, todo en secano; algo de cañamo, patatas y hortalizas, en regadío. Sus montes abundan en lena de reboilo y estepa, y hay un sabinar que da madera para fabricas, y en ellos se

crian muchas liebres y perdices, y bastantes ciervos y lobos. Industria: cria de gan. lanar y cabrio y tambien vacuno. Dista 7 horas de Daroca, 18 de Zaragoza y 3 de Calamocho. Contribuye 6,264 rs. 18 mrs.

**OLAN**, L. S. de España, provincia de Alava, hermandad y vicaria de Cigoitia, obispado de Calahorra; 16 vecinos. 76 hab., 1 parroquia. Situado en una hoyada, á la falda del monte de Gorbea, del cual dista por S. poco menos de  $\frac{1}{2}$  legua, al N., inclinado al O. y  $2\frac{1}{2}$  de Vitoria. Confina por N. con inclinacion á E., con Manurga, distante  $\frac{1}{4}$  de legua, por S. con Zaitegui, por E. con Ondategui y por O. con Zarate, de la hermandad de Zuya, de cada uno de los cuales dista  $\frac{1}{2}$  legua. Baña sus términos por O. uno de los brazos del rio Zalla ó Lendia, y goza privativamente de algunos trozos de monte de que sacan leña los naturales para sus fogueras, y material para carbonear y vender, y en comunidad con los otros pueblos de esta hermandad de las alturas de Gorbea, en cuyos bellos pastos apacienta sus ganados vacuno y caballar. Produce de todo grano.

**OLARTE**, Feligresia de España, señorío de Vizcaya, valle ó merindad de Orozco, obispado de Calahorra, que junto con las de Orogoitia y Zalao, componen una anteiglesia gobernada por un fiel regidor pedáneo del alcalde del valle. La parroquia de Olarte tiene 68 vecinos, 330 hab., 1 conv. de monjas, 2 ermitas, 3 ferrerías y 6 molinos. Sit. á la derecha del arroyo que da principio al rio Orozco. Prod. trigo, maiz, castaña, nueces, habas, alubias, lino y manzana.

**OLARTE**, Aldea S. de España, prov. de Alava, uno de los 6 barrios de la hermandad y valle de Llodio (V. *Llodio*).

**OLAS** (SAN LORENZO DE), Feligresia E. de España en Galicia, provincia y arz. de Santiago, jurisdiccion de Mesia. J. O., 33 vecinos, 156 habitantes, 1 parroquia. Contribuye 650 rs.

**OLAS** (SANTA MARIA DE), Felig. S. de España en Galicia, provincia y obispado de Orense, jurisdiccion de Villariño do Campo. J. O., 61 vecinos, 299 hab., 1 parroquia. Sit. á la margen del rio Arnoya y cerca de su confluencia con el de Sechas. Produce vino, maiz y cast. Contr. 1,289 rs. 26 mrs.

**OLAVE**, L. de España, provincia de Navarra, valle de Olaibar, merindad, quinto

partido y diócesis de Pamplona, arcep. de Anué; 16 vecinos, 76 hab., 1 parroquia. Sit. á  $\frac{1}{4}$  de legua de Osacain, por S. y á la izq. del rio del valle, confinando con Olaiz y Zandio. Cerca del pueblo y camino real hay ásperos montes de robles, pinos y bojés, y 2 fuentes que unidas á otra que provee al pueblo, entran en el rio á poca distancia.

**OLAVEAGA**, Puerto de mar en España, señorío de Vizcaya, obispado de Calahorra. El nombre es propio de un barrio de la anteiglesia de Abando, mas conocido por el de Indanchu; pero se aplica al que está enfrente á la otra parte del rio llamado Ribera de Deusto, y está sit. sobre la costa oriental de la costa de Bilbao, á unos 1,000 pasos de la antig. de Deusto, de la cual forma un barrio la poblac. que tiene. En su fondeadero entran embarcaciones mercantiles y fragatas hasta de 30 cañones, y allí es donde fondean y hacen sus descargas las mas de las que vienen consignadas á Bilbao, transportándose los cargamentos á esta villa en gabarras, conducidas de ordinario á sirga.

**OLAVERRI**, L. de España, provincia de Navarra, valle de Longuida, tercer partido de la merindad de Sangüesa, arceprestazgo de Ibargoiti, obispado de Pamplona; 6 vec., 28 habitantes, 1 parroquia. Se gobierna por el diputado nombrado por el valle y por el regidor del pueblo elegido entre sus vecinos. Situado en una llanura hácia O. Pasa por sus términos la regata que baja de Gurpegui, los cuales producen trigo, cebada y vino. Dista 1 legua E. de la villa de Aoiz.

**OLAVERRIA**, Conc. de la alcaldía de Aleria, en España, provincia de Guipúzcoa, arceprestazgo mayor, y obispado de Pamplona; 40 casas, 83 vecinos, 433 hab., 1 parroquia. Antiguamente se llamó Zeba, y su poblacion está casi toda derramada por los montes y valles de su término, que tendrá  $1\frac{1}{2}$  legua de circunferencia. Su suelo está regado por el rio Oria, y muchas regatas sin nombre. Conf. con Beasain, A taur é Idiazabal. Produce trigo, maiz, alholva, arbejuelas, avena, centeno, habas, manzanas, nueces y otros frutos, tambien abunda en nabos, con los cuales se ceba bastante ganado vacuno y de cerda. Tiene montes poblados de hayas, robles y fresnos.

**OLAVEZAR**, L. de España, provincia de Alava, hermandad, vicariato y arcep.

de Ayala, obispado de Calahorra; 40 vec., 196 habitantes, 1 parroquia, 1 ermita. Conf. por E. con Amurrio, por S. con Izoriaz, por O. con Menagarai, y por N. con Murga y Zuaza. Sobre sus productos ( *Véase Amurrio* ).

OLAZ, L. de Esp., prov. de Navarra, valle de Egües, tercer partido de la merind. de Sangüesa, arcipr. y obisp. de Pamplona; 17 vecinos, 83 habitantes, 1 parroquia. Se gobierna por el diputado del valle y por el regidor elegido entre sus vecinos. Situado en una llanura á la izquierda del rio Arga, en cuyo curso hay un molino harinero, y confina por N. con la villa de Huarte y lugar de Gorraiz, por E. con Burlada, y por S. con Sarriguren. Su cosecha se reduce á trigo, cebada, un poco de vino y otros frutos menores.

OLAZ, L. de España, provincia de Navarra, cend. de Galar, primer partido de la merindad, arcipr. y obisp. de Pamplona; 18 vecinos, 88 habitantes, 1 parr. Confina con Subiza, Burreun y villa de Tichas. Dist. 2 leguas S. de Pamplona.

OLAZAGUTIA, L. de España, prov. de Navarra, valle de Burunda; tercer part. de la merindad y obispado de Pamplona, arciprestazgo de Araquil; 137 vecinos, 672 habitantes, 1 parroquia, administración de tabaco. Sit. al O. de Alsasua y en la ribera izquierda del rio Burunda. Confina con la provincia de Alava y lugar de Urdiain, Ziordia y monte de Andia. Dist. 8  $\frac{1}{2}$  leguas N. O. de Pamplona.

OLBEDA ( SANTA MARIA DE ), Feligr. S. de España en Galicia, provincia y obisp. de Lugo, jurisdicción de Peibas. J. O., 29 vecinos, 141 habitantes, 1 parroquia que se compone de la aldea Ermida. Contribuye 501 reales 22 maravedis.

OLBEGA, V. R. de España, provincia de Soria, obispado de Tarazona, exenta. A. O., 274 vecinos, 1,195 habitantes, 1 parroquia, 1 pósito. Sit. cerca de las faldas del Moncayo, y no lejos de una laguna que principia en el término de Matalebreras, y llega hasta mas allá del de Débanos, fecundando muchos terrenos con sus aguas. Prod. ganado lanar y cabrio, trigo, cebada, av., guisantes, lentejas, alubias y garbanzos, cáñamo y lino. Industria: lienzos caseros. En el sitio llamado de la Almagrera, término de esta villa hay mina de fierro; tambien la hay de carbon de piedra. Dist. 7 leguas

O. de la capital, y 1  $\frac{1}{2}$  de Agreda. Contr. 5,512 reales 14 maravedis.

OLBEIRA ( SANTA MARIA DE ), Feligr. Ecl. de España en Galicia, provincia y arz. de Santiago, jurisdicción de Noya. J. O., 172 vecinos, 843 habitantes, 1 parr. compuesta de 5 aldeas. La baña el mar por S. O. y confina con las parroquias de Corrubedo, Artes y Oleiros. Produce maiz, centeno, trigo, lino y habas. Dist. 1 legua E. del puerto de Santa Eugenia de Riveira, y otra N. de la villa y puerto de la Puebla. Contr. 2,809 rs. Derechos enagenados 450.

OLBEIRA ( SANTIAGO DE ), Feligresía S. de España en Galicia, provincia y arz. de Santiago, jurisdicción de Corcubion. J. O., 136 vecinos, 649 habitantes incluidos los de Olbeiroa, cuyos dos pueblos estan  $\frac{1}{2}$  de hora dist. entre sí. Es pais miserable y carece de todos recursos. Dist. 6 horas de Muros, y en su intermedio se encuentra Recarrey, riega sus términos el rio Lézaro. Contribuye 2,500 reales.

OLBEIROA ( SAN MARTIN DE ), Feligr. S. de España en Galicia, provincia y arz. de Santiago, jurisdicción de Corcubion. J. O., 1 parroquia ( *V. Olbeira* ). Contr. 1,080 rs.

OLBEITE, Desp. R. de España, prov. y part. de Toledo.

OLBENA, L. S. de España, provincia de Aragon, partido de Benavarre, obisp. de Barbastro. A. O., 65 vecinos, 261 habi., 1 parr. Sit. en la confluencia de los rios Esera y Cinca, en el valle de Beasque, en terreno muy feraz para toda clase de frutas de hueso y pepita, con buenas tierras de riego que producen granos, vino y aceite. Dist. 4 leguas de Benavarre. Contr. 4,474 rs. 24 mavedis.

OLCINELLAS, L. R. de España, prov. de Cataluña, corregimiento de Manresa, obispado de Vich. A. O., 7 vecinos, 39 hab., 1 parroquia. Sit. á la márgen izquierda del Llobregat, en terreno llano. Confina por E. con Viladecaballs, por S. y E. con Valldeils Orts, y por N. con Sellent. Produce trigo, legumbres, vino y aceite. Dist. 13 horas de Barcelona, y 1  $\frac{3}{4}$  de Manresa. Contribuye 694 rs. 17 mrs.

OLCOZ, L. de España, provincia de Navarra, valle de Ilzarbe, primer partido de la merindad, y obispado de Pamplona, arciprestazgo de Orba; 74 vecinos, 361 hab., 1 parroquia, 2 ermitas en su término. Se gobierna por los regidores elegidos entre sus

vecinos. Confina con Icar, Tirapu, Eneriz y Adios. Hay en sus términos un monte robledal. Tiene un palacio con una torre muy alta y fuerte, que tiene obligación el palaciano de mantener siempre en buen estado. Dista 3 leguas S. de Pamplona.

OLDAN, Ald. R. de España en Galicia, provincia de la Coruña, jurisdicción de Bergantinos, arzobispado de Santiago, y una de las que componen la parr. de S. Roman de Cabo Vilaño (*Véase*).

OLEA, L. R. de España, provincia de Palencia, partido de Reinosa, arzobispado Burgos. R. P., 40 vecinos, 135 habitantes, 1 parroquia. Es cabeza de esta hermandad, que se compone de once lugares, y tiene el primer voto y asiento. Está sit. á la falda de la cuesta de Hondino, que divide á la hermandad del Campó: todo el valle, á quien domina el pueblo, está en llanura cercado de altas sierras; le baña el rio Camesa, y confina por O. con la jurisdicción de Campó y Aguilár. El clima es frio por las muchas nieves, y abunda de buenas aguas de fuentes que hay hasta en lo mas alto de las sierras. Produce trigo, cebada y centeno en corta cantidad; pero en recompensa se cria mucho ganado lanar, vacuno y caballar, por la abundancia de pastos. Dista 1  $\frac{1}{2}$  leg. de la cabeza de partido. Contribuye 662 rs. 30 mrs. Derechos enagenados 127 rs. 14 mrs.

OLEA, L. S. de España, provincia de Palencia, partido de Carrion. A. P., 34 vec., 117 habitantes, 1 parroquia. Situado á la margen izquierda del rio Buelo. Confina por N. con Bascones, por E. con Paramo, por S. con Sotobañado, y por O. con Villales. Produce granos, legumbres, vino y ganados. Dista 7 leg. de la cabeza de partido. Contribuye 1,295 rs. 20 mrs. Derechos enagenados 250 rs. 1 maravedi.

OLEA, Despoblado Ab. de España, provincia de Burgos, jurisdicción de Juarros y la Mata. Pertenece al monasterio de San Cristobal de Ibéas.

OLEANO, Riachuelo de España, que nace en la provincia de Cuenca, en término de la villa de Requena, donde se une al Magro.

OLEARSON Ó OEASO, Antiguo nombre del monte y castillo de Higuera en Fuenterria (*Véase la Higuera, punta*).

OLEGO, L. S. de España, provincia de Leon, partido de Ponferrada, merindad

de Aguiar, abadía de Villafranca del Bierzo. A. O., 68 vecinos, 260 habitantes, 1 parroquia aneja de Cabarcos. Situado en montaña, á  $4\frac{1}{2}$  leguas de dicho Villafranca. Produce castaña, centeno, legumbres, alguna fruta, y cria de ganados. Dista 7 leguas de la cabeza de partido. Contribuye con la merindad.

OLEIKOS, V. de Portugal, provincia de Alentejo, comarca de Crato; 1 parroquia, 421 fuegos, 1,592 habitantes, 3 ermitas. J. O. con dos vereadores, y tiene fuero. Situada en la parte mas septentrional de esta comarca, 14 leguas N. de su capital y 1 S. del rio Cecere, por cerca de la cual se pasa otro arroyo que lleva muchos granos de oro. Fue patria del padre Antonio de Andrade, de la Compañía de Jesus, primer descubridor de los reinos del Tibet y del Catay.

OLEIROS (SAN MAMED DE), Felig. y Cot. Red., Ab. de España en Galicia, provincia y obispado de Lugo, jurisdicción de su nombre. J. O., 87 vec., 438 habitantes, 1 parroquia, que comprende las aldeas Boizas, Tolda, Castro, Villariz, Salgueiro, Pedrido y Gardamil. Situada en terreno llano, cerca del rio Deza; lindando con términos de Cortegada, Cristimil y Anseán. Produce granos, lino, patatas, nabos, frutas y pastos. Dista  $4\frac{1}{2}$  leguas de la capital, y 14 de Santiago. Contribuye 1,146 reales 7 maravedises.

OLEIROS (SAN MARTIN DE), Felig. E. de España en Galicia, provincia y arzobispado de Santiago, jurisdicción de Noya. J. O., 166 vecinos, 826 habitantes, 1 parr., que tiene por aneja la de Corrubedo que dista 1 legua (*Véase Noya*). Esta rodeada de montes, principalmente por N. y E. Produce trigo, centeno y maiz. Contribuye 3,600 reales.

OLEIROS (SAN MARTIN DE), Felig. S. de España en Galicia, prov. de Santiago, jurisdicción de Boente, obispado de Lugo. J. O., 66 vecinos, 233 habitantes, 1 parroquia aneja de la de Villamor, en cuyo artículo se hallara su situacion. Produce maiz, centeno, algun trigo, lino, nabos, patatas, frutas, legumbres, y mucha yerba en sus prados, con que se mantiene ganado vacuno, lanar, cabrio y mular. Ind.: lencería. Contribuye 550 reales.

OLEIROS (SAN MIGUEL DE), Felig. E. de Esp. en Galicia, provincia de Santiago,

jurisdicción de Trasdeza, obispado de Lugo. J. O., 58 vecinos, 283 habitantes, 1 parroq. Produce maiz, centeno, algun trigo, lino, nabos, patatas, frutas, legumbres y praderías, cria de toda especie de ganados y comercio de lencería. Contribuye 780 rs.

OLEIROS (STA. MARIA DE), Felig. S. de España en Galicia, provincia y obispado de Tuy, jurisdicción de Salvatierra. J. O., 101 vecinos, 446 habitantes, 1 parr. unida à la de Piedra Jurada. Su situación y productos se hallarán en el artic. Ribarteme, Santiago de, y en el de Salvatierra jurisdicción (*Véase*). Dist. 4 leguas de la capital, y 16 de Santiago. Contribuye 2,012 reales 27 maravedises.

OLEIROS (STA. MARIA DE), Felig. S. de España en Galicia, provincia de la Coruna, jurisdicción de Miraflores, arzobispado de Santiago. J. O., 125 vecinos, 618 habitantes, 1 parroquia. Situada en la costa del Océano cantabrico, cerca de la desembocadura del rio Mero; lindando con las parroquias de Dorueda, Lians y Perillo. Produce trigo, maiz, cebada, poco vino, alubias, patatas, pinares, y alguna leña de tojo. Dist. 10 leguas de Santiago. Contribuye 1,353 reales 2 maravedises.

OLEJUA, L. de España, provincia de Navarra, valle de Ega, segundo partido de la merindad de Estella, arciprestazgo de la Berrueza, diócesis de Pamplona; 37 vec., 180 habitantes, 1 parroquia. Situado al E. y  $\frac{1}{2}$  legua de Oco, a la falda de un monte que le cae al S. Este monte es una continuacion de Monjardin, y abunda de encinas y robles. Produce granos y otras semillas, vino y cañamo.

OLES (SAN FELIX DE), Parr. de España, provincia de Asturias, condado de Villaviciosa, obispado de Oviedo. Situada en terr. llano, aunque entre E. y S. forma una bajada sumamente pendiente hasta el rio de la Llata. Toda su poblac. se reduce a algunos lugarcitos, y a una parte de la del puerto de Tazonas, que se compone de miserables pescadores, con una concha espaciosa y tranquila, donde desembarcó Carlos V, viniendo por la primera vez à España desde Flandes, en el año de 1517. Dist. 1  $\frac{1}{2}$  legua de la cabeza de partido.

OLESA (RUBRICATA), V. R. y E. de España, provincia de Cataluña. corregimiento de Mataró, obispado de Barcelona. A. O., 484 vecinos, 2,410 habitantes, 1 par-

roquia, i hospital, i ermita. Situada al pie de una montaña, a cuya inmediacion corre el rio Llobregat que tiene una barca para el tránsito. Hay dos plazas y dos fuentes, una de ellas de agua medicinal. Celebra mercado todos los sabados, y se hallan en ella algunas antigüedades romanas. Produce trigo, legumbres, vino y aceite. Industria: bayetas finas, y otras ropas de lana. Tiene por armas una montaña de oro, y una sierra de plata guarnecida de oro en lo mas alto de ella. Dist. 8  $\frac{1}{2}$  horas de Barcelona, y 14 de Mataró. Contribuye 24,605 rs. 16 mrs.

OLESA DE BONESVALLS, L. E. de España, provincia de Cataluña, corregimiento de Vilafranca, obisp. de Barcelona. A. O., 81 vecinos, 399 habitantes, 1 parr. Situado en llano; linda por el E. con Vegas, por el S. con Olivellas, por O. con Aviñones, y por el N. con Subirats. Produce trigo, legumbres y vino. Dist. 7 hor. de Barcelona, y 3 de Vilafranca. Contribuye 4,868 reales 7 maravedises.

OLGA (LA), Aldea S. de Esp. en Galicia, provincia y obispado de Lugo, jurisdicción de Luaces. Es una de las que componen la parroquia de San Martin de Carañó (*Véase*).

OLGO, L. de España, provincia de Asturias, concejo de Cangas de Tineo, part. del Coto, de la parroquia de Parajas, San Juan de, (*V. este art.*).

OLHARIZU, Desp. de España, provincia de Alava, hermandad de Vitoria. Se hace mención del antiguo pueblo con el nombre de Ollarhizu, en el catálogo que de los de esta prov. se formó en el siglo XI, existente en el archivo de San Millán, advirtiéndose en él ser uno de los lugares pertenecientes à la merindad de Malizhaeza, y que contribuía à dicho monasterio con 2 rejas. Entre las ald. que en el año de 1258 cedieron los caballeros de Alava al rey don Alonso X, y este agregó à Vitoria, una de ellas fue Oihariz. En su térm. existe hoy una casa que conserva el nombre del antiguo pueblo, propia de aquella ciudad, destinada para el ganado de sus provisiones, y una ermita con el título de Nuestra Señora de Oiharizu.

OLIA, L. de España en Cataluña, corregimiento de Puigcerdá (*V. Sta. Eugenia, Olla y Nas*).

OLIANA Y ANOVES, V. E. de Esp., provincia de Cataluña, corregimiento de

Cervera, obispado de Seo de Urgel. A. O., 160 vecinos, 790 habitantes, 3 parroquias una con comunidad eclesiástica, una casa particular destinada para escuela pia, un hospital, i pósito. Situada cerca del Segre y la riera Salada, en la confluencia de los caminos que conducen desde Seo de Urgel a Lérida y Barcelona. Las aguas del rio riegan una hermosa huerta, y sobre él hay un puente. Produce trigo, legumbres, vino, mucha seda, cañamo y aceite. Ind.: fabrica de aguardiente y telares de lino. Dista 30½ horas de Barcelona y 11 de Cervera, y desde Pons a este pueblo hay 5½ hor. de camino militar, y en su intermedio se encuentran los Molinos de Pons, Turana, Castellnou, Basella y Ostal del Sot. Contribuye 9,780 rs. 12 mar. vedises.

OLIAR, L. S. de España, provincia y arzobispado de Granada, partido de Torviscon en las Alpujarras. A. P., 60 vecinos, 280 habitantes. Situado á 4½ leg. N. E. de Motril, en la sierra de Contraviesa (*Véase*). Produce trigo, cebada y vino.

OLIAS, V. R. de España, provincia, arzobispado y partido de Toledo. A. O., 500 vecinos, 1,979 habitantes, 1 parroquia, 1 hospital para pobres transeuntes, i pósito, caja de correos. El nombre de esta villa es de origen arabigo, y esta sit. sobre unas pequeñas colinas en el camino que desde Toledo conduce á Madrid. Terreno desigual y su clima es saludable. Tiene buenas dehesas para ganado vacuno. Confina por S. con la capital, por N. con Yuncillos, y por O. con Vargas. A distancia de 1 legua pasa el rio Tajo por la parte de E., y por la de O. y distancia igual, el rio Guadarrama que no es muy caudaloso. Produce granos, vino, aceite, hortaliza, mucho albaricoque y riquísima ciruela que llaman de flor. Ind.: telares de cintas, y las mugeres se dedican á hacer medias de lana y seda. Dista 2 leg. de la capital y 1½ hora de camino militar de la misma. Contribuye 27,807 rs. 2 mrs. Derechos enagenados 1,394 reales 10 maravedises.

OLIAS, V. R. de España, provincia, partido y obispado de Málaga. A. O., 270 vecinos, 1,297 habitantes, 1 parroquia aneja de Totalan. Situada en un collado á 2 leg. E. de la cabeza de partido y ½ de su matriz que le cae al N. Produce vino, aceite, pescado, verduras, almendra y algo de granos. Industria: arrieria y alguna cria de

ganado. Dista 2 leguas de Velez-Málaga y 3½ de Benaque. Contr. 2,500 rs. 2 mrs.

OLIBAN, L. S. de España, provincia de Aragon, partido y obispado de Jaca. A. O., 19 vecinos, 79 habitantes, 1 parroquia. Sit. en la tierra de las Biescas, cerca del rio Gállego, lindando con Barbenuta, Bergusa y Susin. Produce algunos granos, pastos y ganados. Dista 3 leguas de Jaca. Contribuye 2,013 rs. 20 mrs.

OLICIO, L. de España, provincia de Asturias, conc. de Cangas de Onís; 7 vecinos, 36 habitantes, parroquia de Triongo (*Véase*).

OLIEGOS, L. S. de España, provincia y partido de Leon, jurisdiccion de Cepeda. A. O., 20 vecinos, 76 habitantes, 1 parroquia ajea á la de Palaciosmil. Sit. á la falda del monte de San Bartolomé del Cueto, entre E. y S. de los barrios de Nistoso. Le baña el rio que baja de dichos barrios, con cuya agua riegan sus habitantes algunas cortas praderas que tienen en el camino de Villameca. Produce yerba, heno, lino abertizo, urces con sus cepos, centeno y algunas patatas. Industria: carbonto. Dista 7½ leguas de la capital. Contr. con la jurisdiccion.

OLIETE, V. S. de España, provincia de Aragon, partido de A caniz, arzobispado de Zaragoza. A. O., 414 vecinos, 1,683 habitantes, 1 parroquia, i pósito. Sit. cerca del rio Martin, con 300 cahizadas de tierra de regadío. Produce trigo, cebada, maiz, seda, vino, aceite y hortalizas. Industria: telares de lienzo. Dista 6 leguas de Alcañiz, Contr. 25,505 rs. 18 mrs.

OLIGUELAS, L. S. de España, prov. y partido de Toledo.

OLIÑANO, Desp. de España, prov. de Navarra, valle de la Berrueza, segundo partido de la merindad de Estella (*Véase La-Berrueza*).

OLIOLA, L. S. de España, provincia de Cataluña, corregimiento de Cervera, obispado de Seo de Urgel. A. O., 21 vec., 99 habitantes, 1 parroquia, i pósito. Prod. trigo. Dista 24 horas de Barcelona y 7 de Cervera. Contr. 10,727 rs. 16 mrs.

OLITE, Merind. de España, provincia de Navarra, obispado de Pamplona, arceprestazgo de la Ribera y Valdorba. Confina por N. con los vales de Iizarbe é Ibargoiti, por E. con el de Aibar, por S. con las Bardenas Reales, y por O. con el condado de Lerin. El terreno que ocupa por la parte del

N. que comprende el valle de Orba, está rodeado de montes poblados de encinas. Desde la ciudad de Tafalla empieza la tierra llana que llaman de la Ribera, y es la mas fértil y deliciosa de toda la provincia. Los rios mas principales que corren por esta merindad son el Aragon, que la separa por E. y S. de las Bardenas Reales y merindad de Tudela, incorporándose mas abajo de la villa de Funés con el Arga, que discurre por la parte O. De N. á S. cruza el rio Zidacos hasta confundirse con el Aragon en los términos de Caparrosó. En los montes del valle de Orba nacen varias regatas que desaguan en el Zidacos, á corta distancia de su pequeño curso. Se compone esta merindad del valle de Orba y de los pueblos de:

|                     |                        |
|---------------------|------------------------|
| Olite ciudad, cab.  | Murillo el Cuende V.   |
| de la merindad.     | Muruzabal de Andion V. |
| Artajona V.         | Bervinzana V.          |
| Berinzana V.        | Beire V.               |
| Caparrosó V.        | Falces V.              |
| Funes V.            | Larraga V.             |
| Larraga V.          | Marcilla V.            |
| Mendigorria V.      | Murillo el Fruto V.    |
| Murillo el Fruto V. | Miranda V.,            |

cuyos vecindarios se espresarán en sus respectivos artículos. Es la quinta merindad de la provincia, y como tal tiene asiento en las cortes generales.

**OLITE**, Ciudad de España, provincia de Navarra, cabeza de la merind. de su nombre, alicprestazgo de la Ribera, obispado de Pamplona. Garibai dice, que por otro nombre se llama Erriveri, que significa tierra nueva. Se gobierna por el alcalde que elige el virey á proposición de la ciudad, y de la bolsa de insaculados se sortean los regidores. Tiene 500 vecinos, 2,866 habit., 2 parroquias en la ciudad, 1 conv. de frailes, otro de monjas y 6 ermitas en su término. Situada á la orilla derecha del rio Cidacos, en una agradable y dilatada llanura que ocupa 3 leguas de largo y poco menos de ancho, y puede mirarse como el punto en que termina el pais montuoso y comienza la tierra llana, llamada vulgarmente La Ribera. Confina por N. con la ciudad de Tafalla, á distancia de 1 legua; por E. con las villas de San Martín de Unx y Ujeu, á la de 2; por S. y á la de  $1\frac{1}{2}$  de legua, con las de Beire y Pitillas, y por O. y a  $2\frac{1}{2}$  leg.

con las de Falces y Miranda. La ciudad conserva vestigios de muros con sus fosos, por junto á los cuales pasa el camino real de Navarra. Hay fuera del pueblo 2 parroquias rurales arruinadas, las cuales se hallan al N. y S. á distancia de un tiro de bala, y al rededor de ellas se ven vestigios de casas y calles que denotan hubo poblacion fuera de las murallas. En la iglesia de San Pedro hay una torre muy elevada de gusto gótico, y en la de Santa Maria un pórtico con los doce Apóstoles de piedra, y ambas obras son dignas de estimacion. Las 2 parroquias de la ciudad estan servidas por 2 curas párrocos y 17 beneficiados, de los cuales se compone el cabildo eclesiástico que celebra las festividades mayores: todas estas piezas son patrimoniales y de provision de la ciudad. El convento de frailes es obra moderna, porque el antiguo, que era muy fuerte, fue demolido en virtud de la providencia general dada por el cardenal Cisneros: su instituto es el de hacer misiones. Estramuros esta la casa mayor de la estinguida religion de San Antonio Abad, en la cual residia el preposito general: en la actualidad es el convento de monjas. Todavía existe el magnífico palacio, que á principios del siglo XV mandó construir el rey don Carlos III el Noble, y pensó unir con el de Tafalla por unas galerias alta y baja. Sus muros y torres son muy sólidas, y terminan en terrados espaciosos, adornados de almenas y de cenadores con balcones volados, cubiertos á manera de baldaquines, y decorados con columnas de mucho trabajo por sus calados y filigranas: algunas torres se elevan tanto, que parecen destinadas para atalayas, y no tienen otro espacio interior que el de una escalera caracol para subir al remate. Entre las piezas que formaban la habitacion hay algunos patios enriquecidos de columnas delgadas, que constan de pequeños bocles y filetes, coronadas de adornos primorosos. Los techos de los salones y gabinetes son artesonados, con adornos arabescos de mucha profijidad: todo se ha deteriorado en la guerra contra la republica francesa en que sirvió de almacén. Tiene este palacio su alcalde nombrado por el rey, que siempre lo es un sugeto de las casas mas ilustres del reino. En él murió, dia miércoles 15 de febrero del año 1415, la reina doña Leonor, estando presente el rey don Carlos III el Noble, su marido, doña Isabel su hija y

doña Juana hermana del rey: el cadáver fue depositado en la iglesia de Sta. Maria, y al dia siguiente conducido á Pamplona a la iglesia de San Francisco, y desde ella trasladado á la de Sta. Maria, en la cual se le dió sepultura en medio del coro de los canónigos, como todo consta con otras particularidades de los libros antiguos del ayuntamiento de la ciudad, en los cuales se anotaban los sucesos memorables que ocurrían. Curiosidad importante y digna de imitacion. Su terreno es muy fértil y prod. todo género de frutos con abundancia, particularmente granos. Tambien es abund. la de excelente vino que se estrae á otros pueblos del reino, y con el riego que facilita el rio Cidacos, que pasa á un tiro de fusil por la parte oriental, se coge lino, legum. y bastante oliva. Con el mismo rio se riega un soto de estension de 2 leguas, en el cual se cria mucha yerba para pasto del ganado mular, yeguar y vacuno. En las margenes de este soto hay 4 hermosas fuentes en un sitio poblado de árboles; la una de ellas tiene 12 caños, otra 6, otra 2 con su gran lavadero de invierno, y la otra llamada del Choron, que aunque solo es de un caño, produce buenos efectos en las enfermedades de obstrucciones. En un monte que cae a la parte occidental, y es muy abundante de yerbas, se mantiene mucho ganado lanar, y el carnero que se cria en la dehesa es muy sabroso y estimado en todas partes: en el mismo monte hay muchas encinas y leña menuda. El rey don Felipe III de Navarra, en el año de 1340, hizo merced á Olite del aprovechamiento de toda el agua del rio Cidacos, desde los montes de Alaiz, sin que los pueblos que estan á la parte superior de la ciudad, especialmente Tafalla, pudiesen impedir su curso, ni usar de ella, sino en ciertos dias muy limitados, cuyo privilegio se observa puntualmente. Celebra 2 ferias desde 17 de enero y 30 de setiembre, y mercado franco todos los jueves. Tiene asiento y voto en las juntas generales del reino, y en ella se han celebrado muchas en diversos tiempos. Usa por armas una cadena de oro, y sobre ellas un olivo verde coronado entre dos castillos. Fue patria de don Miguel de Ormaepe, doctor teólogo, que con don Diego Ramirez de Sedeno, obispo de Pamplona, asistió al Concilio de Trento, y predicó en la dominica de la Santísima Trinidad, dia 6 de

junio de 1563, sobre este misterio, enyo sermon se imprimió en Padua. Dista 1 leg. E. de Tafalla.

OLIVUS; L. E. de España, provincia de Cataluña, subdelegacion de Berga, correjimiento de Cervera, obispado de Solsona. A. O., 21 vecinos, 102 habitantes, 1 parr. Produce trigo y legumbres. Industria: una fabrica de alumbre. Dista 24½ hor. de Barcelona y 8 de Berga. Contribuye 5,670 rs. 12 maravedises.

OLIVA (OLBA); V. S. de España, prov. de Estremadura, partido y obispado de Badajoz. A. M. y O., 980 vecinos, 4,755 habitantes, 1 parroquia, 2 ermitas, 1 pósito. Situada á 11 leg. de la capital y 2 de Jerez, en la frontera de Portugal. Prod. trigo, ceb., lino, algun aceite y ganados. Ind.: telares de lienzo y estopa. Es patria del Ilmo. señor arzobispo obispo don Mateo Delgado y Moreno, consagrado arzobispo de Sebastie in partibus, abad de San Ildefonso y actual obispo de Badajoz. Contr. 17,689 rs. 11 ms. Derec. enag. 5,512 rs. 8 ms.

OLIVA (STATUAS), V. S. de España, provincia y arzobispado de Valencia, part. de Denia. A. M. de primera clase que ejerce jurisdiccion preventiva con dos ordinarios, 4 regidores, 2 síndicos y 2 diputados del comun, 1,556 vecinos, 5,587 habitantes, dos parroquias, la una de Santa Maria, compuesta de un cura con el titulo de plebano y 16 beneficiados; la iglesia es de tres naves grandes y hermosas, con un panteon magnífico bajo el cuerpo de la misma iglesia y casi tan grande como toda ella; 1 convento de cada sexo, 1 hospital tan mal cuidado que, aunque no carece de rentas, jamas puede sostener ni un solo enfermo; 1 palacio antiguo propio de los condes de este titulo, 2 cárceles, una gran plaza con calles limpias y empedradas, caja de correos. El nombre de esta villa es de origen arábigo, y en ella se encuentran inscripciones y otras antigüedades romanas. Su situacion por N. y N. O. hace parte de la huerta de Gandia, de cuya ciudad dista 1 legua; por S. se estiende hasta lindar con términos de Denia, por E. esta á 1 legua del mar Mediterráneo; y por O. con varios montes á cuya falda está edificada en forma de anfiteatro con vistas muy pintorescas, en un vergel prodigioso todo plantado de moreras, olivos de una magnitud desconocida en todos los demas pueblos. Su término tiene casi



2 leguas de diámetro por la mayor parte llano, regado por el río Molinet. en el que se cogen excelentes anguilas, y en la parte del Pla muchas sanguijuelas que compran y esportan los franceses. Hay en su territorio arcilla muy superior para teja y ladrillo. Produce trigo, maiz, aceite, seda, vino en abundancia, pasas, habas, algarr. y toda clase de frutas y hortalizas. Hállase no lejos de Oliva una dehesa bien poblada de vegetales. Ind.: lienzos de cáñamo. Es patria del erudito don Gregorio Mayans y Siscar, bien conocido en el orbe literario. Tiene por armas un olivo verde en el escudo. Dista 10 leguas de la capital, 2 de la cabeza de partido y  $\frac{2}{3}$  de Molinell, en cuyo tránsito se pasa el riachuelo Calapatar. Contribuye 138,566 rs.

OLIVA, L. S. de España en Canarias, isla de Fuerte Ventura; situado en medio de una fértil campiña con caserío regular, 1 parroquia y A. P. á cuya jurisdicción corresponden Toston, Tindaya, Manta, Matilla, Valdebron, Lajares, Roque, antiguamente Rico Roque, Caldereta, Peñaerguida y Villaverde.

OLIVA (LA), V. S. de España, provincia de Estremadura, partido y obispado de Palencia. A. O., 180 vecinos, 791 habitantes, 1 parroquia, 1 pósito, una casa palacio en mal estado. Hay en esta villa inscripciones y otras antigüedades romanas. Situada al N. de Carcaboso y al O. del Villar, y en una colina suave con buenas aguas y clima. Por esta villa pasa el camino que desde Plasencia conduce al puerto de Baños. Es bastante escaso de aguas, y su circunferencia se compone de tierras de labor y dehesas de pastos y encinas. Produce trigo, garbanzos, mucho centeno, lino, y abunda en leña, pero escasea de forrages, y se crían en su término algunos ganados. Se dice que aquí nació. el poeta Juvenco, pero lo que es cierto es que se encuentran en diferentes casas de esta villa muchas piedras con inscripciones romanas, que por: fueron trasladadas desde Capaira que dista 1 legua. El que guste de leerlas y aquirir otras noticias mas sobre las ruinas que se encuentran en esta comarca, debe consultar el tomº octavo del viage de España de don Antonio Ponz, pág. 35 y siguientes. Dista 30 leguas O. de la capital, 2 N. O. de la cabeza de partido y 6 horas de marcha militar de Galisteo, en cuyo tránsito se encuentra, cerca

del camino, el Carcaboso, la Aldécula, y un cortijo llamado Casa-Palacios, y se pasa un arroyuelo sin puente, el río Gerte por vado y despues otro arroyuelo. Para ir á Plasencia y pasar el puente se deja este camino y se toma el de la derecha despues del cortijo. Contr. 4,803 rs. 23 mrs.

OLIVA (LA), V. Ord. de España, provincia de Estremadura, part. de Llerena, priorato de San Marcos de Leon. A. O., 208 vecinos, 960 habitantes, 1 parroquia. Situada á 2 leguas S. de Guareña, junto al arroyo de las Adelfas y á la falda de una sierra. Confina con Cristina y Paloma. Produce granos, aceite y dehesas de monte alto y árboles frutales. Dista 13 leg. de la capital, 11 de la cabeza de partido, 14 de Cáceres y 55 de Madrid. Contr. 13,353 rs.

OLIVA (LA), Monasterio de la Orden del Cister en España, con 4 vecinos, 32 habitantes. Sit. en la estremidad occidental de la provincia de Navarra, á la margen izquierda del río Aragon que dirige su curso por la parte del N., y conf. por esta misma banda con la villa de Murillo el Fruto, por E. con las de Carcastillo, Sos, Sadaba y Castiliscar, estas 3 últimas de la provincia de Aragon; por S. con las Bardenas reales, y por O. con Melida y Santacara. La estension de su territorio de E. á O. es de una legua larga, por una ribera inmediata al río, y de  $\frac{1}{2}$  por el monte, siguiendo la misma línea, y de N. á S.  $\frac{1}{3}$  de leg. Su térm. produce trigo, ceb., alubias, olivas, vino y mucha hortaliza. A corta distancia del monasterio hay una erm., un soto y monte poblado de arboles, y un paseo muy delicioso de mas de  $\frac{1}{2}$  de legua de estension. En este sitio hubo un lugar llamado la Oliva, y como á  $\frac{1}{2}$  legua de distancia, caminando hacia el E., otro que se llamaba Encisa. Algunos escritores, apoyados en la copia sèmple de una donacion del rey don García el Restaurador, han fijado la fundacion de este monasterio en el lugar de la Oliva año 1134. El de Fitero, para sostener su pretension de ser el más antiguo que de la Orden del Cister se fundó en España, opone contra las pruebas del de la Oliva, que siendo filiacion de *Scala Dei*, no pudo fundarse hasta despues que este, que lo fue en el año 1137. Alega tambien á su favor una bula de Eugenio III, existente en su archivo, despachada á 15 de las calendas de octubre, indiccion 10, año de 1147, terecio

de su pontificado, por la cual confirma á San Raymundo Serra, abad de Nienzabas, las posesiones y granjas de Oliva y Verola, sin espresar que hubiese en ellas monasterio. En el archivo del de la Oliva hay una escritura original de don Ramon Berenguer, conde de Barcelona, principe de Aragón, fecha en Puig Garden, cerca de Lérida, en el mes de junio de la Era 1187, año de 1149, por la cual hace donacion de la villa de la Oliva á Bernardo, abad de *Scala Dei*. Por este documento parece que en este año todavía no estaba fundado el monasterio; pero lo estaba ya en el siguiente de 1150, cómo consta de la donacion que, sin referirse á otra anterior, hizo en este año el rey don García el Restaurador, de los lugares de lá Oliva, Castelmunio y Encisa, á don Bertrando, abad del monast. de la Oliva, que se halla original en su archivo, y es la primera noticia cierta que hallamos de su fundacion. Sin embargo, el abad que tiene votó y asiento en las corts generales de la provincia, preside á los demas abades Cistercienses, por la comun opinion de ser su monast. el mas antiguo. Desde este tiempo fue enriquecido con muchos privilegios y donaciones de los reyes de Aragón y Navarra: todavía se conserva la primitiva iglesia de que se sirvieron los monges, que es de una nave, y parece fue consagrada, segun lo acreditan las cruces que se pusieron en el acto de la consagracion, y se celebra en ella el dia 6 de setiembre. La 1.<sup>a</sup> nueva se dedicó segun la comun tradicion del monasterio, apoyada en un breviario antiguo, en 13 de julio del año de 1168. Es obra de los reyes Sancho el Sabio y Sancho el Fuerte; consta de tres naves muy espaciosas. Entrando por este pórtico á la iglesia, y en la pared meridional de esta, habia un sepulcro de piedra que ahora está en un rincón de la misma. No tiene inscripcion, y por dos escudos de armas de la casa de Fox que se ven en frente del lugar que ocupó, se conjetura que este sepulcro es de don Felipe de Navarra, mariscal de esta prov., que fue muerto por el conde de Lerin en el año de 1480, en las inmediaciones de Melida y de este monasterio. En las cuatro capillas colaterales á la mayor habia quatro inscripciones en caracteres góticos, que se han ocultado con el blanqueo que se hizo en dichas capillas. En un reliquiario magnifico, colocado sobre un altar, se veneran multi-

tud de reliquias y el cuerpo de Santa Elena, virgen y mártir, aunque se ignora cual sea de las muchas santas que con este nombre celebra la Iglesia. En la iglesia antigua y en la actual se veneraba con particular devocion la imagen de Ntra. Señora de la Oliva, que está en pie con el niño en el brazo izquierdo, y un ramo de oliva en la mano derecha. Los vecinos de la villa de Exea de los Caballeros en Aragón, desde tiempos muy antiguos, profesaban mucha devocion á esta imagen, y por ella hicieron varias donaciones al monasterio, al cual iban todos los años procesionalmente. En el de 1600 consiguieron trasladarla á una ermita dentro de la villa, la cual ha sido reedificada y ampliada; hoy es una iglesia bastante capaz, servida por un capellan. Tiene este monasterio de la Oliva una buena biblioteca, con muchos manuscritos y breviarios antiguos; una coleccion tambien manuscrita de obras ascéticas de San Efrén, San Cesáreo, San Eusebio, San Basilio, y un tomo en 4.<sup>o</sup> escrito en vitela que contiene sermones de la Virgen, y algunos libros de sus milagros; un tratado de *Arca Noe* de letra del siglo XIII; un tomo con este titulo: *Alani ad principem montis pesulanum*, escrito al parecer en el siglo XIV, en el mismo en que floreció Alano de Rupe.

OLIVAR, Granja S. de Esp., provincia de la Mancha, part. de Infantes, término de Beas.

OLIVAR (EL), V. S. de Esp., provincia y partido de Guadalajara, arzobispado de Toledo. A. O., 149 vecinos, 670 habitantes, 1 parroquia, 1 hospital para transeuntes. Situada en una altura, cuyo terr. es aspero y pedregoso; pocas aguas, pero buenas. Desde sus comas hay vistas deliciosas al E., N. y S., singularmente por esta nitima direccion, pues se descubre el Tajo y puente de Pareja, los cerros de Viana y el santuario de la Virgen de la Esperanza. Confina con términos de Duron, Mantiel, Pareja, Chillaron del Rey y Tabladillo. Al O. se dilata la vista hasta Somosierra y sus colinas. Produce granos y algun aceite y vino. Comercio de aceite y huevos. Dista 6 leguas de la capital, y 2 de cam. milit. de Fuentes la Encina. Contribuye 2,500 rs. 1.11.07.300

OLIVARES, V. S. de Esp., provincia, obispado y partido de Cuenca. A. O., 322 vecinos, 1,194 habitantes, 1 parroquia, dos ermitas, una en el puebl. y otra extramuros.

hospital para transeuntes, casa de postas con cinco caballos. Situada en terreno pedregoso sobre una eminencia que domina una vega de tierras de pan llevar. Produce trigo, cebada, cent., escaña, avena, azafrañ, vino y frutas. Está á una legua corta del Jucar que corre de E. á S. de la villa: tiene montes de mata parda baja, y algunos pinos. Confina por el N. con la Parrilla y Belmonte, por S. con la Almarcha y la Hinojosa, y por O. con Cervera. Dista 7 leguas de la capital, y 4 de marcha militar de Santa María del Campo, pasando por la Almarcha y el Castillo de Garci Muñoz; asimismo dista 7 leguas de Belmonte, en cuyo tránsito estan la Hinojosa y Villargordillo. Contribuye 8,750 rs. 29 mrs.

OLIVARES, V. S. de España, prov. de Sevilla, abadía de su nombre, partido de Sanlúcar la Mayor. Gobernador, 390 casas, 6,7 vecinos, 2,083 habitantes, 1 parroquia que es colegiata, cuyo cabildo se compone de un abad mitrado con jurisd. omnimoda cives episcopal, y territorio separado *vere nullius diocesis*; 3 dignidades, 6 canongías, 6 raciones y 8 capellanes; y la abadía comprende 6 lugares y 9 pilas bautismales. Es cabeza de ducado, y se halla situada á 4 leguas de la capital, en terreno llano y muy fértil en toda clase de frutos. Contribuye 30,430 reales.

OLIVARES, V. S. de España, prov. de Valladolid, partido de Peñafiel, obisp. de Palencia. A. O., 134 vecinos, 529 habit., 1 parroquia. Es título de Marquesado. Sit. á la orilla derech. del Duero entre Valbuena y Peñalba. Produce vino, trigo, centeno, cebada, avena, frutas, legumbres y gan. lanar. Industria: 1 molino harinero. Dist. 5 léguas de la capital. Contr. 5,290 reales, 7 maravedis.

OLIVARES, Arrab. R. de Esp., prov. y partido de Zamora, a cuya ciudad pertenece.

OLIVEYRA (SAN LORENZO), Feligr. Abad. y Ecl. de España en Galicia, prov. y obispado de Tuy, jurisd. de su nombre. J. O., 72 vecinos, 309 habitantes, 1 parr. Sit. al S. bandedoña el sol. desde su salida hasta el ocaso, tiene al O. y parte del N. el monte nombrado de la Picarana; el castillo de Sobroso al N. sit. en la parroquia de San Martín de la Portela, obra antigua, y segun se deduce, del tiempo de los Moros. Riegan estas tierras 2 ó 3 riachuelos que

bajan de la Picarana, y en verano apenas llevan agua. Confina por N. con dicha parr. de San Martín de la Portela; que aunque produce de todo fruto; no es tan bueno como en esta por ser el terreno algo montañoso, por E. con San Esteban de Cumian, que tambien produce de todo fruto; pero inferior, por ser tierra quebrada y montañosa; y por O. con San Berisimo de Arcos, de buen terreno y productos de todo fruto. La cosecha ordinaria es trigo, cent., mijo, maiz, vino, lino, castañas, y de toda hortaliza. Sus habitantes trafican en las ferias en gan. vacuno. Dist. 3  $\frac{1}{2}$  leguas de la capital, 5 de Vigo, 3 de Porriño, 3 de Redondela, 6 de Bayona, 14 de Santiago, y  $\frac{3}{4}$  de hora de camino de Penteareas. Contrib. 3006 reales 16 maravedis.

OLIVEYRA (SAN MATEO), Feligr. Ecl. de España en Galicia, provincia y obispado de Tuy, jurisdiccion de Oliveyra. J. O., 126 vecinos, 556 habitantes, 1 parroquia (*V. Angoares, San Pedro de*). Dist. 3  $\frac{1}{2}$  leguas de la capital, y 15 de Santiago. Contrib. 4,808 reales 29 maravedis.

OLIVEIRA (SANTIAGO), Feligr. Ecl. de España en Galicia, provincia y obispado de Tuy, jurisdiccion de Oliveyra. J. O., 109 vecinos, 435 habitantes, 1 parroquia (*V. Guillade, San Miguel de*). Dist. 4 leguas de la capital, y 14 de Santiago. Contribuye 2,804 reales; 27 mrs.

OLIVENZA, V. R. de España, prov. de Estremadura, cabeza de jurisdiccion de su nombre, partido y obispado de Badajoz, A. M. de primera clase, administracion subalterna de loterías; 2,130 vecinos, 10,447 habitantes, incluyendo las aldeas de Taliga, San Jorge, Sto. Domingo, S. Benito y Villareal, teniendo entre todas 7 parr., 2 conventos de frailes, 3 de monjas, 4 ermitas, 2 hospitales y casa de misericordia. Esta villa y su terreno á la margen izq. del Guadiana, pertenecian en otro tiempo al reino de Portugal, y se unió á la corona de Castilla el año de 1801. Es plaza de armas rodeada de una deliciosa campiña con 67 dehesas de arbolado y 127 de pasto. Está en una suave pendiente que desciende de N. á S., y su término podrá tener unas 10 leguas cuadradas de superficie. Sus contornos son fértiles en trigo, centeno, cebada, vino, aceite y legumbres, por lo que su mercado es muy concurrido de los comerciantes del Alentejo que vienen a trocar los productos.

de su industria por los granos de que abunda. Dista  $\frac{1}{2}$  leguas S. de Elvas, 2 E. de Jurumena y 5 horas y  $\frac{1}{2}$  de marcha militar de Badajoz, en cuyo intermedio se pasan los dos pozos de Suero, el arroyo Nogales, el Hinojales, el rio de Olivenza y el arroyo de Roma paya. Contribuye 117,098 reales 2 maravedises.

**OLIVENZA**, Rio de Esp. que nace en la provincia de Estremadura, cerca de Barcarrota, y entra luego en Portugal, en la de Alentejo, pasa por las inmediaciones de Taliga y Olivenza en dicha provincia, y se pierde en el Guadiana al E. y no lejos de Jurumena.

**OLIVES (SANTA MARIA DE)**, Felig. E. de España en Galicia, provincia y arzob. de Santiago, jurisdic. de Tabeiros. J. O., 58 vecinos, 268 habitantes, una parroquia. Su situacion y productos se hallaran en el artic. Paradelas Sta. Maria. Contr. 1,100 rs. Derechos enag. 625 rs.

**OLIVO (NTRA. SRA. DEL)**, Santuario de España, provincia de Aragon, partido de Alcañiz. Sit. en un despoblado entre la villa de Obon y la de Crevillen. Es un convento de PP. Mercenarios, en cuya iglesia se venera esta santa imágen con suma devocion de los habitantes de toda aquella tierra, los que estan en la creencia de que se apareció al rey Don Jaime.

**OLMEDA (LA)**, L. S. de España, prov. de Soria, partido de Osma. A. P., 15 vec., 65 habitantes, 1 parroquia aneja de Osma. Situado en una hermosa llanura á corta distancia S. de su matriz; le bañan el rio Riossequillo y los de Utero y Abion, reunidos. Sus vecinos son todos labradores. Produce granos, y algo de ganado. Dista 10 leguas de la capital. Contr. 116 rs. 23 mrs. Derechos enag. 8 rs. 26 mrs.

**OLMEDA (LA)**, L. S. de España, prov. de Guadalajara, part. de Sigüenza, tierra de Cobeta. A. P., 36 vecinos, 163 habit., 1 parroquia. Situada al S., y á corta dist. de Cobeta, lindando con el Villar y Buena Fuente, en la margen izquierda del Tajo. Produce trigo, poca cebada, algun garbanzo y demás frutos que se espresan en el art. Buena-Fuente. (Véase). Dista 9 leguas de la cabeza de partido. Contribuye 1043 rs. 13 maravedises.

**OLMEDA DE JADRAQUE (LA)**, L. S. de España, provincia y partido de Guadalajara, tierra de Jadraque. A. P. 42 vecinos,

189 habitantes, 1 parroquia. Situado en una ladera, terrieno áspero; á distancia de  $\frac{1}{2}$  legua pasa el rio Henares. Confina por el E. con Bujas-cayado, por el S. con Cirueches, por O. con Santamera, y por el N. con Solanillos. Produce granos y se crian ganados. Dista 10 leguas de la capital. Contribuye 1,094 reales 8 maravedises.

**OLMEDA DEL ESTREMO (LA)**, V. S. de España, provincia y partido de Guadalajara, obispado de Sigüenza. A. O., 62 vecinos, 278 habitantes, 1 parroq. 1 pósito. Situado en terreno montuoso que da vertientes al Tajuña; lindando con términos de Enche, Solanillos del Estremo y Castilmimbres. Prod. toda clase de granos, vino y aceite, y se cria bastante ganado lanar. Dista 8 leguas de la capital. Contr. 1,069 rs.

**OLMEDA (LA) DE LA CEBOLLA**, V. S. de España, provincia de Madrid, partido de Alcalá, arzobispado de Toledo. A. O., 100 vecinos, 396 habitantes, 1 parroquia, 1 pósito. Situada á 1 legua del rio Tajuña, en la falda de un elevado cerro, á cuyo pie nace una copiosa fuente que riega una huerta y varios huertos. Conf. por el E. con Fuente Novilla, por el S. con el Villar, por O. con el Pozuelo, y por el N. con Pezuela. Tiene hácia el O. una estrecha vega, regada por un arroyo que nace en el mismo término. Hay muchas alamedas que la hacen deliciosa. La poblacion esta dividida por el hundimiento de la cumbre de un cerro, ocurrido en 1804, que sepultó algunas casas y una fuente. En su térm. se encuentra greda excelente para batanar, y hay un desp. llamado Valmores, en donde se ven ruinas y vestigios de un templo antiguo. Produce trigo, cebada, centeno, legumbres y verduras; algo de vino y poco aceite; leñas de roble y encina en tres montes cerrados que hay en término de esta villa, en los que se cria ganado lanar, cabrio y de cerda. Ind.: fabrica de paños ordinarios, negros y pardos, que anualmente elaboran unas 500 piezas. Dista  $6\frac{1}{2}$  leguas de la capital y 3 de la cabeza de partido. Contr. 6077 rs. 30 mrs. Derechos enagenados 360 rs. 15 mrs.

**OLMEDA DE LA CUESTA**, V. S. de España, provincia, obispado y partido de Cuenca. A. O., 164 vec., 581 habitantes, 1 parroquia que tiene por anejos á Fuentes buenas y Villarejo del Espartal, 1 pósito. Situada en terreno de yesares: prod. trigo, cebada, centeno, avena, vino y aceite;

bastante gan. lanar y poco cabrío. Industria: telares de cáñamo, así de lo poco que se coge en el pueblo como del que se compra, de modo que se tejieran al año de 12 á 14000 varas. Dista 7 leg. N. de la capital. (V. *Olmedilla de Eliz*). Contr. 5,961 rs. 13 mrs.

**OLMEDA DE LAS VALERAS**, V. S. de España, provincia, obispado y partido de Cuenca. A. O., 203 vecinos, 800 hab., 1 parroquia, 1 pósito. Situada á 2 leguas N. E. de Valverde de Jucar, y cercada de pinar por E. y O. Confina por E. con las dehesas de Alcolea, y por O. con la de Fuenlabrada, propia del cabildo de Cuenca. Prod. granos, gano lo y bastantes pinos. Industria: fabr. de trillos y otros instrumentos de agricultura. Dista 5 leg. de la capital. Contribuye 4057 reales 18 maravedises.

**OLMEDILLA**, V. S. de España, prov., partido y obispado de Salamanca, cuarto de Peña de Rey. A. O., 15 vecinos, 45 hab., 1 parroquia. Dista  $4\frac{3}{4}$  leguas de la capital. Contribuye 587 rs. 19 mrs.

**OLMEDILLA**, Coto Red. S. de España, provincia de Madrid, partido de Alcalá.

**OLMEDILLA DE ALARCON**, V. S. de España, provincia y obisp. de Cuenca, partido de San Clemente. A. O., 202 vec., 796 habitantes, 1 parroquia, 1 pósito, 1 hospital, 1 fuente pública que surte de muy buena agua á los vecinos. Situada á 2 leguas S. E. de Valverde de Jucar, en el suave declive de uno de los costados de una vega que tiene su direccion de E. á O., por la cual corre un arroyuelo. Por aquí pasa el camino que lleva el correo de Valencia á Tarancon, por cuyo motivo hay casa de postas. Produce trigo, cebada, avena, azafra, patatas, judías ó habillas, guijas ó almortas, algua cáñamo, hortaliza en corta cantidad, vino, ganado lanar y colmenas, uno y otro en corto número. Dista 6 leguas N. E. de la cabeza de partido, 9 leg. S. de la capital, 1 N. de Alarcon,  $\frac{1}{2}$  N. E. del lugar de Gascas, 1 S. E. de Buenache de Alarcon, 1 S. O. de Barchin del Hoyo, y 3 O. de la Motilla del Palancar. Contr. 4,347 rs. 31 maravedises. Derec. enag. 1,283 rs. 8 mrs.

**OLMEDILLA DE ARCAS**, Ald. R. de España, provincia, obispado y partido de Cuenca. R. P., 10 vecinos, 43 habitantes, anejo de Arcas. Situada en llano y buen terreno, que produce trigo, centeno, ceb., avena, y ganado lanar y de cerda. Dista 2 leguas de la capital y  $7\frac{1}{2}$  de San Clemente,

en cuyo tránsito se hallan Gascas, el rio Jucar que se pasa por la barca de Valdespinar, Cañada Juncosa y Atalaya. Contr. 385 reales 25 mrs.

**OLMEDILLA DE ELIZ**, Ald. R. de España, provincia, obispado y partido de Cuenca. R. P., 69 vecinos, 253 habitantes, 1 parroquia, 1 pósito. Antiguamente se llamó Olmedilla de Felix y Olmedilla de Mingo Yague. Sit. en la falda de un mediano cerro, de los muchos que hay en su término. Confina por N. y á 1 legua con la villa de Cañaveras; por N. E. con las de Arrancacepas y Albarañez á 1 legua; por E. y S. con las de Bolligas y Fuentes buenas á igual distancia; por O. con la Olmeda de la Cuesta y por S. O. con Villarejo del Espartal. La villa de Ferales está sit. al N., entre la de Olmedilla y Cañaveras, y tambien se encuentra al N. O. el lugar de Buciegas: todos ellos en el radio de una legua, y de iguales ó semejantes productos, que se reducen á trigo puro y tranquillon, ceb., avena, vino, aceite, garbanzos, almortas, alazor, azafra, patatas, judías, cáñamo, nabos y legumbres. Hay abundancia de fuentes de esquisitas aguas, particularmente la que llaman de la Pelusa, de la cual se surten todos los pueblos comarcanos. Se hace algua cria de ganado lanar, y se elabora el cáñamo y la lana churra. Dista 6 leguas de la capital. Contr. 1,444 rs. 30 mrs.

**OLMEDILLA DEL CAMPO**, V. R. de España, provincia y obispado de Cuenca, partido de Huete. A. O., 115 vecinos, 489 habitantes, 1 parroquia, 1 pósito. Situada cerca de la sierra de Altomir. Produce trigo, cebada, aceite y ganado lanar. Dista 2 leg. de la cabeza de partido y 2 de Vellisca. Contribuye 3,594 rs. 14 mrs.

**OLMEDILLAS**, L. S. de España, prov. de Guadalajara, partido y obispado de Sigüenza, tierra del ducado de Medinaceli. A. P., 43 vecinos, 194 habitantes, 1 parr. Situado en un valle y rodeado de bastantes cuevas. Produce granos, y confina su término con los de Horna, Yelo, Conquezuela, la Ventosa y Alboreca. Dista 2 leguas de la cabeza de partido. Contr. con Medinaceli.

**OLMEDILLAS (LAS)**, Desp. R. de España, provincia y partido de Avila, sexmo de Simlabajos. A. P., 1 vecino, 5 habitantes. Situado en la carretera que conduce de Madrid á Zamora por Toro, á 1 y  $\frac{1}{2}$  cuarto de leg. de Arévalo; en cuyo intermedio se

pasa por puente el río Arevalillo, y á 2 leg. de la villa de Ataquinés. Produce trigo, cebada, centeno, garroba y pastos. Corre por cerca de este despoblado el río Adaja. La estension de su término es de 850 fanegas: 660 de tierras cultivadas; 190 de incultas: de las cultivadas 75 de primera suerte destinadas a trigo, cebada y garbanzos; 227 de segunda a trigo y centeno; 357 de tercera a garrobas; fertilidad general 7 por 1; tierras incultas cultivables 85; 40 de segunda suerte; 45 de tercera: tierras que se siembran cada año 330; que descansan un año 330; empleadas en granos 660; en pastos naturales 135; en monte alto 55; tierras concejiles 115; baldíos 115; cultivadas por sus propietarios 10; por arrendadores 650; de mayorazgos cultivadas 410; incultas 45; de capellanías incultas 20; de comunidades religiosas cultivadas 120; incultas 20. Dista 11 leguas de la capital. Contr. 27 rs. 9 mrs.

**OLMEDILLO**, V. S. de España, prov. de Burgos, partido de Aranda de Duero, comunidad y tierra de Roa, obispado de Osma. A. O. 139 vecinos, 567 habitantes, 1 parroquia. Situada en el valle de Esgueva. Confina por N. con Villobela y Villatuelda, por E. con Sotillo y Gumiel del Mercado, y por S. con Anquis y Guzman (*V. Osma, obispado*). Dista 11 leg. de la capital. Contribuye 4,938 rs. 18 mrs. Derec. enagenados 4,373 rs. 22 mrs.

**OLMEDO**, V. R. de España, provincia de Valladolid, obispado de Avila, cabeza de partido de su nombre, que comprende otras 8 villas, 6 lugares, 1 aldea, 1 granja y 10 despoblados: corregidor por S. M. de segunda clase, subdelegacion de policía, 497 vecinos, 2,142 habitantes, 6 parroquias, 2 conventos de frailes, 5 de monjas 2 hospitales, 1 pósito. Es cabeza de arciprestazgo con vicaria foránea; caja de correos, y administracion de rentas del partido y subalternas de loterías. Situada cerca de los confines de las provincias de Avila y Segovia, con las que linda su partido, en una gran llanura, con una elevada colina que la domina por el E., por cuyo pie corre el Eresma; al O. á 1 legua larga de distancia corre el Adaja, que riega sus huertas y fertiliza su campiña; y á la otra parte de este río tiene un arrabal llamado Calabazas, con 8 vecinos, 33 habitantes y 1 parroquia. Uno de sus conventos de frailes está extremado á distancia de 1 legua, que es el de San Ge-

rónimo. Es pueblo celebre en nuestra historia, ya por haberse celebrado cortes en él, ya por las dos sangrientas batallas que se dieron el año de 1445 y 1467, en los disturbios civiles del reinado de D. Juan el II y Enrique IV. Fue en otros tiempos muy fuerte, y todavía conserva un cercado de murallas de bastante estension. Produce trigo, centeno, cebada, avena, vino, hort., pastos de monte para ganado lanar, y algo de vacuno y caballar; lena y caza. Industria: fabrica de aguardiente y corte de maderas para construccion urbana, y en el partido Lay 2 tejares. Es patria de don Juan Sarmiento, consejero de órdenes, que principió la *Historia de la Orden de Alcántara*, que luego concluyó Rades de Andrade: de don Ignacio Ortega y Cortés, fiscal del consejo de Ordenes, y adiconador de las obras de su tío don Diego de Covarrubias: de don Sebastian Cotes y Carcel, camarista de Castilla, y comisario general de Cruzada, autor de varios tratados juridicos. Dista 8 leg. de la capital, 3 de Medina del Campo, 11 de Segovia, 22 de Madrid, y desde Arévalo hay 7 horas de marcha militar, en cuyo intermedio se encuentran Don Yerro, Almenara y Bocigas. Desde Valdestillas hay 6 horas, pasando por Hornillos; y desde Coca  $4\frac{1}{2}$  por Villeguillo y el Llano. Contribuye 32000 rs. y por aguard. 1000 rs.

**OLMEDO**, L. R. de España, provincia de Salamanca, partido y obisp. de Ciudad Rodrigo, campo de Camaces. A. P., 127 vecinos, 509 habit., 1 parroquia, 1 pósito. Situado á orillas de la rivera de Camaces, abundante en pesca; conf. con Bañobarez, Fuente Liante y no está lejos de San Felices de los Gallegos. Produce granos, buenos pastos y ganados. Dista 6 leg. de la cabeza de partido. Contribuye 2,653 rs. 28 mrs.

**OLMEDO (EL)**, L. de España, provincia de Asturias, concejo de Oviedo; 4 vec., 18 habitantes, parroquia de San Cloyo y Santa Marina (*Véase este articulo*).

**OLMILLO y COBACHUELAS**, L. R. de España, provincia y obisp. de Segovia, partido de Sepúlveda. A. P., 38 vecinos, 152 habitantes, 1 parroquia. Situado en la carret. que conduce de Sepúlveda á Aranda de Duero, cerca del río Cuevas que desagua en el Duraton, lindando con términos de Barbolla, Aldeante y Castriño; terreno muy fértil en trigo, centeno y cebada, y se cria en él mucho ganado lanar y vacuno.

Dista  $10\frac{1}{2}$  leguas de la capital. Contribuye 897 rs. 11 mrs

**OLMILLOS**, V. R. de España, provincia y arzobispado de Burgos, partido de Candemuño. A. O., 64 vecinos, 273 hab., 1 parroquia (*v. Ciadoncha*). Está situada en un amenísimo valle, rodeado casi por todas partes de altos cerros. Prod. trigo, cebada, vino, frutas y lino. Dista 5 leguas O. de la capital. Contr. 857 rs. 10 mrs.

**OLMILLOS**, L. S. de España, provincia y obispado de Salamanca, Rota de Garcí Rey. A. P., 3 vecinos, 15 habitantes; pertenece al condado de Ledesma (*Véase*). Está en la calzada que desde ella conduce á Salamanca, á distancia de 1 legua. Hay iglesia que es aneja de Juzvado. Produce granos, legumbres, patatas y hortalizas. Dista 5 leguas de la capital. Contribuye 868 rs. 6 mrs. Derechos enagenados 389 rs. 33 maravedises.

**OLMILLOS**, Cot. Red. Ecl. de España, provincia de Burgos, part. de Juarros.

**OLMILLOS**, Despoblado R. de España, provincia de Palencia, part. de Carrion. Dista 2 leguas de la cabeza de partido.

**OLMILLOS DE CASTRO**, L. Ord. de España, provincia de Zamora, partido de las Villas del Pan, priorato de San Marcos de Leon. A. P., 25 vecinos, 88 habitantes, 1 parroquia aneja de Perilla de Castro bastante apartada de la poblacion; 1 pósito. Situado en la falda de un cerrillo bastante pantanoso, con mucho monte bajo de jara y urz en sus inmediaciones. Baña su término el rio Esla. Produce centeno y algun ganado vacuno, lanar y cabric. Dista 6 leg. de la capital, 16 de Valladolid y 50 de Madrid. Contr. 548 rs. 6 mrs.

**OLMILLOS DE VALVERDE**, L. S. de España, provincia de Valladolid, partido de Benavente, obispado de Astorga. A. P., 54 vecinos, 216 habitantes, 1 parroquia, 1 pósito. Situado en una llanura en la inmediacion del rio Tera y á distancia de  $\frac{3}{4}$  de legua de la reunion de los tres rios Esla, Orbigo y Tera. Produce algun trigo, poca cebada, y la mayor parte de centeno. Tambien podrian darse otras semillas sino fuese por la incuria y pobreza de los habitantes que dejan pasar sin aprovechamiento alguno las aguas del rio Tera, que podria beneficiar con su riego todo su término y duplicar los intereses de los vecinos. Incl. algun carboneo de aladierno y encina (*v.*

*Mozar*). Contribuye 1,240 rs. 2 mrs. Derechos enagenados 486 rs.

**OLMILLOS, JUNTO A SESAMON**, V. S. de España, provincia y arzobispado de Burgos, partido de Castrojeriz. A. O., 150 vecinos, 602 hab., 1 parroquia, 1 castille antiguo, cuyas paredes exteriores estan bien conservadas, pero sin techo. Situada en terreno llano al pie del páramo de Citores, dando vista á Sasamon, de la cual dista  $\frac{1}{2}$  legua, y á Villasantino á 2, asemejándose toda aquella gran llanura á la tierra de Campos, que sirve de local á muchos pueblos. Produce mucho trigo, cebada, centeno, legumbres, avena, yeros, garbanzos, patatas, mucho vino, lino, cáñamo, frutas de guinda, peras, manzanas y nueces; todo lo que hace al pueblo delicioso y apetecible por lo frondoso, ameno y sano. Industria: cria de ganado lanar, vacuno, yeguar y de cerda, el suficiente para su consumo. Dista 6 leg. de la capital. Contribuye 7,578 rs. 23 mrs.

**OLMO**, Granja S. de España, provincia de la Mancha, part. de Infantes, término de Alambra.

**OLMO (EL)**, V. Ord. de España, prov. y obispado de Zamora, partido de Toro. A. O., 39 vecinos, 148 hab., 1 parroquia muy deteriorada. Situada hacia el S. E. de Toro, en un llano algo elevado al N., por donde corre un arroyo que nace de una fuente inmediata á la villa, y tambien de E. á S. el rio Guareña, cuyas aguas fertilizan los valles. Es su campo de mediana calidad en llanos y repechos, y de superior en las vegas. Compréndese en él un pinar y monte, y se alarga hasta el número de 16,250 varas en circuito, lindando con los de Tarazona, Morillido, Cañizal, Ordeño y Vallesa. En él se dan granos, semillas, verduras, y se cria mucho ganado lanar. Su situacion es tan enferma como lo demuestra bien el amarillo color de sus vecinos, y el ser muy raro el que llega á ser quincuagenario. Las estaciones de verano y otoño son las mas crueles, casi todas con peste por la infeccion de las cenagosas aguas de su rio, en el cual se crian tencas, cangrejos y anguilas, de cuyo ramo sacan algun producto. Dista 7 leg. de la cabeza de partido y  $1\frac{1}{2}$  de la frontera de la prov. de Salamanca. Contr. 2,309 rs. 31 mrs.

**OLMO (EL)**, Alq. R. de España, prov. de Salamanca, partido de Ciudad-Rodrigo,

campo de Robledo. Dista 2 leg. de la cabeza de partido. Para su situacion y productos (*Véase el artículo Encina, la*).

**OLMO (EL)**, Y **SUS BARRIOS**, L. R. de España, provincia y obisp. de Segovia, partido de Sepúlveda, Ochavo de Sierra y Castillejo. A. P., 23 vecinos, 97 habitantes, incluidos los dos barrios llamados Corralejo y Villarejo que distan  $\frac{1}{2}$  milla, y todos componen un concejo, 1 parroquia aneja de la villa de Barbolla. Situado en terreno llano y espacioso, á orillas del arroyo Meseleon. Produce trigo, centeno, cebada, garrobas y garbanzos. Dista 10 leguas de la capital, 1 O de Sepúlveda, y  $\frac{1}{2}$  N. de Barbolla. Contribuye 821 rs. 17 mrs.

**OLMOS**, Ald. S. de España en Galicia, provincia de Lugo, jurisdiccion de Cervantes. Es una de las que componen la parr. de Villaquinte (*Véase*).

**OLMOS (LOS)**, L. Ord. de España, provincia de Aragon, partido de Alcañiz, arzobispado de Zaragoza. A. P., 34 vecinos, 162 habitantes, 1 parroquia, 1 pósito. Situado cerca del rio Calanda; lindando con término de Berge, la Mata y Crivillen. Produce centeno, cebada y avena. Dista 5 leguas de la cabeza de partido, 40 de Madrid, y 17 de Zaragoza. Contr. 5,369 rs. 22 mrs.

**OLMOS DE CERRATO**, Gr. S. de España, provincia de Palencia, partido de Campos, jurisdiccion de Palenzuela.

**OLMOS DE ESGUEVA**, V. S. de Esp., provincia de Valladolid, partido de Portillo, obispado de Palencia. A. O., 67 vecinos, 229 habitantes, 1 parr., 1 pósito. Situado á orillas del rio de su nombre, en el mismo valle. Produce granos, y mantiene en sus prados bastante ganado lanar, y algunas yeguas de vientre. Confina por el S. con Villabaquerin y Villabañez, mediando el monte robleal; por N. con San Martin de Valbeni, casi en el valle de Cerrato, mediando un monte de encina; por el E. con Villanueva de los Infantes, que está del otro lado del rio, y en el mismo lado y valle, canino real de Valladolid, casi al O. está Villarmentero, todos en el radio de 1 leg. Dista 4 de la capital. Contribuye 3,228 rs. 29 maravedises. Derechos enagenados 645 rs. 6 maravedises.

**OLMOS DE PEÑAFIEL**, Ald. S. de España, provincia de Valladolid, partido de Peñafiel, obispado de Palencia. A. P., 50 vecinos, 200 habitantes, 1 parr., 1 pósito.

Situa la á orillas del rio Duraton, entre Castrillo de Duero y Peñafiel. Prod. vino, trigo, centeno, cebada, avena, frutas, legumbres, y ganado lanar. Industria: un molino harinero. Dista 9 leg. de la capital. Contribuye 3,169 rs. 26 mrs.

**OLMOS DE RIO PISUERGA**, L. R. de España, prov. de Palencia, part. de Carrion, arzobispado de Burgos. A. P., 75 vecinos, 263 habitantes, 1 parroquia. Su situacion y productos se hallarán en el artic. Castrillo de Rio Pisuega. Industria: una fabrica de papel sellado por cuenta de S. M., sita en el real canal de Castilla. Conf. con los pueblos de Zarzosa, Hijosa, Espinosa y Naveros. Dista 5 leguas de la cabeza de partido. Contribuye 3,743 rs. 31 mrs.

**OLMOS DE SANTA EUFEMIA**, L. S. de España, provincia de Palencia, valle de Ojeda, arzobispado de Burgos. R. P., 55 vec., 143 habitantes, 1 parroquia. Para su situacion y productos (*Véase Payo de Ojeda*). Ind.: algunos telares de lienzo. Dista 6 leguas de la cabeza de partido. Contribuye con el valle.

**OLMOS DE LA PICAZA**, L. S. de España, provincia y arzobispado de Burgos, partido de Villadiego, cuadrilla de Olmos. A. P., 38 vecinos, 154 habitantes, 1 parroq. Su situacion y productos se hallarán en el artículo Castromoréa. Está al pie de dos cuestras, la una al E. y la otra al O., de las cuales se filtran varios conductos de agua que hacen pantanosos el término. Sus edificios son antiguos y malos, teniendo en medio un palacio propio de los duques de Frias. Produce trigo, vino, poca cebada, y chacolí. Dista 5 leguas N. O. de la capital. Contribuye 3,311 rs. 33 mrs.

**OLMOS ALBOS**, L. S. de España, provincia, arzobispado y partido de Burgos, jurisdiccion de Saldañuela. A. P., 7 vec., 30 habitantes, 1 parroquia. Situado á  $2\frac{1}{2}$  leg. de la capital, hácia la parte oriental, en una llanura, á las márgenes del rio Ausin. Confina con Cojobar y Humienta. Produce trigo, cebada, avena, legumbres y frutas. Contribuye 484 rs. 29 mrs.

**OLMOS JUNTO A TAPUERCA**, L. R. de España, provincia, partido, arzobispado, alfoz y jurisdiccion de Burgos. A. P., 54 vecinos, 228 habitantes, 1 parroquia. Su situacion y productos se hallaran en el art. Atapuerca (*Véase*). Esta al pie de la sierra, en la parte septentrional; y produce trigo,



cebada, avena, legumbres, ganado y leña. Dista 3 leguas N. E. 4.º E. de la capital. Contribuye 1,674 rs. 32 mrs.

**OLOCAU**, V. S. de España, provincia, arzobispado y partido de Valencia. A. O., 103 vecinos, 490 habitantes, 1 parroquia, que tiene por anejos á Marines y Gatoba, 1 pósito. Situada sobre una alta montaña, y su término, que tambien es montuoso, está todo plantado de moreras, olivos, viñas, robles, encinas y otros árboles. Es fértil en trigo, cebada, maíz, seda, lino, cáñamo, miel, cera, legumbres, aceite, fruta, vino, hortaliza, y muy buenos pastos para la cria de ganado cabrio y lanar. A 1 legua S. de este pueblo está el monasterio de la Cartuja de Porta-Celi, al pie de una alta sierra, y en su término se coge el mejor vino de esta provincia. Dista 5 leguas de la capital. Contribuye con Gatoba.

**OLOCAU DEL REY**, V. R. de España, provincia y arzobispado de Valencia, partido de Morella. A. O., 124 vecinos, 500 habitantes, 1 parroquia, 1 pósito. El nombre de esta villa es de origen arábigo, y está situada entre cuatro elevados montes; uno de ellos de piedra cortada y caliza, por lo cual es abundante de algarobas, higos y vino, pero poco trigo. Industria: tejer pleita (*Véase Forcal y Liria*). El nombre de los cuatro montes son: las Lomas, la Riera, el Bobalar y el de la Ovejera, en los cuales hay mas de sesenta masías ó casas de labradores, que se dedican á la cria de toda especie de ganado, particularmente lanar, de cuya lana hacen bastante comercio. Estos montes estan todos poblados de encinas, pinos, enebros, aliagas, nogales, robles y otros árboles, y abunda de caza mayor y menor. Tiene por armas en escudo un castillo en la parte superior, y en la inferior las cuatro sangrientas barras, y sobre estas un leon rapante. Dista 26 leguas de la cap., 4 de la cabeza de partido, y 1 S. de Todolella. Contribuye 4,975 rs.

**OLOGITO**, Ciudad de la antigua Vasconia en España, que, por mandado del rey Svintila, edificaron los vascones para residencia de los godos, y en señal de subordinacion á estos. Algunos creen ser Oleron, y otros Olite, ciudad de Navarra. No constando con bastantes fundamentos á que pueblo corresponde en el día, aunque nos inclinamos sea Olite, debemos dejar su situacion en la misma incertidumbre que

ha habido entre los escritores, hasta que se descubra alguna memoria que aclare esta dificultad.

**OLOMBRADA**, L. S. de España, prov. y obispado de Segovia, partido de Cuellar. A. P., 240 vecinos, 900 habitantes, 1 parr., 1 pósito. Situado en un valle con esposicion al S. O.; terr. llano y despejado. Confina con los pueb. de Vegafria, Cozuelos, Adrados, Hontalvilla, Fuentespelayo, Perosillo, Frumales, Moraleja de Cuellar, las Fuentes y Campaspero, situados todos ellos en terreno áspero y pedregoso, y de productos semejantes á los de éste: hay tambien cosecha de rubia. Los vecinos pueden dividirse en tres clases; la una de labradores, la otra de maestros de mamposteria y canteria, tejedores y jornaleros; y la tercera de traperos, esto es, de gente que anda por los pueblos comprando trapos á cuenta de piñon con cáscara ó sin ella. El término se estiende de 8 á 9,000 obradas, y en ellas se coge trigo de varias calidades, cebada, centeno, avena, garbanzos, yeros y cáñamo, ascendiendo la cosecha de trigo á 10 ú 12,000 fanegas; la de ceb. de 4 á 5,000, y lo mismo la de centeno. Tambien se coge cáñamo, y sobre 1,500 cántaros de vino blanco; clima frio y aires saludables. No hay muchas nieblas, porque carece de rio, y solo tiene un arroyuelo que se forma de dos fuentes de agua dulce que hay en medio del pueblo, la una mas delgada que la otra, y ambas sin adorno ni encañado, sino tales como las produjo la naturaleza: tiene una de ellas la particularidad de que estando en una peña viva como de cuatro varas en cuadro, arroja el agua por agujeros y aberturas de la misma piedra, que forman varios arroyuelos agradables á la vista, y podrian formar dos fuentes muy envidiables. Dista 10 leguas de la capital. Contribuye 8,341 rs. 10 mrs. Derechos enagenados 1,359 rs. 19 mrs.

**OLONDRIZ**, L. de España, provincia de Navarra, valle de Erro, segundo partido de la merindad de Sangüesa, arciprestazgo de Anué, obispado de Pamplona; 36 vec., 174 habitantes, 1 parroquia. La jurisdiccion civil la ejerce el alcalde del valle, y la económica los diputados elegidos por el valle y los regidores del pueblo, alternando entre sus vecinos. Situado en una llanura, á la izquierda del rio Erro, en cuyo curso hay un molino harinero. Conf. por N. con Esnoz, por E. con Arrieta, del valle de Arce, y

por O. con Gurbizar. Su cosecha consiste en trigo, cebada y otros frutos menores.

**OLOPTA Y CASAS DE ALP**, L. S. de España, provincia de Cataluña, corregimiento de Puigcerdá, obispado de Seo de Urgel. A. O., 56 vecinos, 285 habitantes, 1 parroq. Situado en terreno montañoso, pero de buena calidad. Confina por el E. con Greijer y All, por el S. con Isavol y Bellver, por O. con Tallendre y Cortras, y por el N. con Conella y Marangues. Produce centeno. Dist. 36 horas de Barcelona y  $1\frac{1}{2}$  de Puigcerdá. Contr. 3,214 rs. 32 mrs.

**OLORICES INFERIOR**, Despoblado de España, provincia de Navarra, valle de Arce, tercer partido de la merindad de Sangüesa. Está junto al de Olorices superior, y a la derecha del regato de Gurpegui, y confina por N. con este lugar, por E. con Nagore, por S. con Zazpe que, en virtud de compra hecha á S. M., posee los términos, en los cuales se coge trigo, avena y maíz. Es terreno muy áspero, y poblado de pinos, boxes y otros arbustos.

**OLORICES SUPERIOR**, Despoblado de España, provincia de Navarra, valle de Arce, tercer partido de la merindad de Sangüesa. El pueblo, reducido hoy á ruinas, se hallaba a la derecha de la regata que baja de Gurpegui, en sitio áspero, muy poblado de pinos, boxes y otros arbustos [y matorrales, y confinaba por N. con dicho lugar de Gurpegui, por E. con Nagore, por S. con Zazpe, y por O. con Zunzarren, del valle de Arriasgoiti. Los vecinos de Nagore cultivan y poseen los términos, y en ellos se coge trigo, avena y algo de maíz.

**OLORIZ**, L. de España, provincia de Navarra, valle y arciprestazgo de Orba, merindad de Olite, obispado de Pamplona; 26 vecinos, 127 habitantes, 1 parroquia, un palacio de cabo de armería. Los vec. estan sujetos á la jurisd. del alcalde del mercado de Pamplona. Sit. en terreno llano; confina por N. con Unzua y Echague, á distancia de  $\frac{1}{2}$  legua; por E. con Barriain, por S. con Solchaga, y por O. con Mendivil, todos á igual distancia. Tiene un monte muy dilatado de robles y encinas: es tanta la abundancia de sus fuentes que, recogidas sus aguas, aprovechan para mover un molino harinero. Produce trigo, cebada y avena.

**OLOST (LISSA)**, L. R. de Esp., provincia de Cataluña, corregim. de Manresa, obispado de Vich. A. O., 82 vecinos, 406

habitantes, 1 parroq. Situado en terreno llano; conf. por E. con San Bartolomé del Grau, del corregimiento de Vich; por S. con Santa María de Oló, por O. con San Feliu, Saserra y Prats de Llusanes, y por N. con San Martí del Bas, Perafita y San Boy de Llusanes, del corregim. de Vich. (*V. Santa Eulalia de Ruiprimer*). Produce trigo, legumbres y maíz. Indust.: hilados de algodón y pelaireria. Dist.  $18\frac{1}{2}$  horas de Barcelona y  $3\frac{1}{2}$  de Manresa. Contribuye 12,121 rs. 20 mrs.

**OLOT (AULOT)**, V. Abad. de España, provincia de Cataluña, subdelegación de Camprodon, corregimiento de Vich, obispado de Gerona. A. O., 2,600 vec., 13,845 habitantes, 2 parroquias, 2 conventos de frailes, 1 cuartel de caballería, 1 hospital, caja de correos, administración subalterna de loterías. Situada á los  $42^{\circ}$  12' de latitud,  $10^{\circ}$  y 4' de longitud, entre el rio Fluviá, llamado antiguamente Clodiano, y el monte volcanizado de Montsacopa, en la pendiente meridional de este último que la defiende de los vientos del N. La figura y naturaleza de este monte no dejan la menor duda de haber sido víctima del fuego: su forma es casi esférica por todas partes, y su basa perfectamente circular, de modo que por cualquier punto que se mire, siempre presenta como un hemisferio sobre la superficie del terreno. La cumbre está un poco hendida por causa de su crater, y éste tiene la figura de una copa, de donde sin duda viene la etimología de su nombre. En lo interior de dicho crater no se halla mas que puzolana y escorias de lava porosa tan ligera, que suele sobrenadar en el agua. Otros pedazos de ella son pesados, de color rojizo, negro, y mezclados con pequeños cristales, brillantes de color y espato calcáreo. La basa del monte es toda de basalto de un negro ceniciento, que está á los 10 ó 12 pies de profundidad: se ignora la época en que se extinguió el volcan que habia en este monte, y ni aun lo dice el doctor don Francisco Bolos en la obra que imprimió en Barcelona el año de 1830, con el título de *Noticia de los extinguidos volcanes de la villa de Olot*. Al O. de ella esta el monte Olivet que tambien conserva en su cumbre un crater todavia mas regular que el de Montsacopa, y que, segun los vestigios que aun quedan, debió ser un volcan mas antiguo que el otro. Se halla unida á este monte

por el S. E. otra eminencia que por la parte del N. no presenta sino productos volcánicos, y por el S. una piedra arenosa, formando hondas parecidas a las que forma el mar en la arena de sus orillas, siguiendo todas la inclinacion del monte hacia su basa. El Puig de la Garrinada está al N. E. de la villa, y tan inmediato a Montsacopa, que casi se juntan sus basas. Este monte tiene tambien un crater muy profundo, y está abierto hasta su base por la parte del S. El bosque de Tosca está situado de S. á O. de la villa, y tiene cerca de una legua de diametro de terreno aspero, todo lleno de pequeñas eminencias y montones inmensos de piedras, circuido de montes por la parte del S. y del N., presentando todo él una pequeña altura muy escabrosa y desigual. Hay en él muchas lavas y otros productos volcánicos que, á fuerza de trabajo, han ido apartando y abonando los naturales para hacerle producir algun centeno. A una leg. al S. de la villa está el monte abrasado de Santa Margarita de la Cot. Su figura se parece mucho á la de Montsacopa, pero es cuatro veces mayor, y está poblado de árboles. Su crater es hermosísimo, por estar cubierto tambien de árboles en su cumbre, de arbustos en su pendiente, y sembrado en su profundidad que forma una pequeña llanura, cuyo centro ocupa una capilla dedicada a Santa Margarita. El territorio de la Cot donde se halla este monte, es muy curioso y digno de observacion, pues en todos los vestigios de volcanes que nos ha conservado el tiempo, no hay una estension de pais como esta en donde el fuego haya obrado mas. Está dividido en dos llanuras casi circulares, rodeadas de elevados montes volcanizados, llamándose la primera *Plá de la Davesa*, y la segunda *Plá Sacóit*, donde existe la parroquia: aquella es inculta en la mayor parte, y muy semejante al monte de Tosca antes que se cultivara; pero esta otra está cultivada, y tiene un monte bastante elevado al S. E., llamado Fontpobre. Aunque hay otros montes volcanizados, en los cuales se distingue todavía algun indicio de crater, los mas patentes son los que acabamos de mencionar, y seria muy prolijo el querer hablar de todos ellos. Mas no podemos pasar en silencio los sopladores de aire de esta villa, cuya mayor parte se hallan bajo del monte volcanizado de Batét, muy inmediatos al rio Fluviá, y muchos

casi á su orilla; pero hay algunos que están muy distantes de él. Salen estos sopladores de unas cavidades de puzolana y lava porosa, muy pesada por los conductos ó aberturas que esta última tiene. Durante el estio soplan el aire muy frio y con mas violencia que en el invierno, y solo se distingue del aire atmosférico por su temperatura. Esto hace que en las casas donde tienen estos sopladores sacan de ellos un gran partido para refrescar las bebidas y conservar las sustancias animales por muchos dias, aun en medio de la estacion mas calurosa.

Hay en Olot un número considerable de fuentes que adornan las plazas y calles, al paso que surten de abundantes aguas para las fabricas de pintados, tintes y molinos, y facilitan la vegetacion á una multitud de plantas medicinales. Confina con Sta. Pau y Cogoll, que dista la primera una hora, y la segunda media de este pueblo. Por S. está el camino real que va á Gerona, y por O. el que conduce a Vich. Produce trigo, maiz, legumbres, cañamo y fajól. Indust.: hilados y tejidos de algodón, cerros de lana, fábricas de jabon, de papel, y de toda clase de curtidos y pelaireria. Dista 24 hor. de Barcelona, 5 de Camprodon, y 4 y  $\frac{1}{2}$  de Besalú, en cuyo intermedio se encuentran los pueblos de Argelagués, Palau de Montegut y Castellfollit. Celebra mercado los lunes y viernes de cada semana. Tiene por armas una ala en la izquierda del escudo, y las cuatro sangrientas barras á la derecha con corona real encima. Contrib. 89,460 rs. 12 maravedises.

OLP, L. S. de España, prov. de Cataluña, corregimiento de Talarn, obispado de Seo de Urgel. A. O., 43 vecinos, 210 habitantes, 1 parroquia. Sit. en terreno montañoso y tiene una fuente de aguas á quienes se atribuye la virtud de detener el flujo del vientre. Confina por E. con Riap y Bastida de Sort, por S. con este último, por O. con Sauri, y por N. con Altón. Produce centeno y pastos. Dist. 49 horas de Barcelona y 10 de Talarn. Contr. 3,928 rs. 17 maravedis.

OLRIOLS, Cot. Red. Ecl. de España, provincia de Aragón, partido de Barbastro; 9 vecinos, 42 habitantes sujeto á la jurisd. de Benavarre.

OLSINELLAS L. S. de España, prov. de Cataluña, corregimiento de Mataró (*F. San Esteban de Olsinellas*).

**OLSON Y ALDEAS**, L. R. de España, provincia de Aragón, partido y obispado de Huesca. A. O., 53 vecinos, 235 habitantes, 1 parroquia, casa de ayuntamiento. Conf. al N. con el territ. de Castejon de Sobrarbe; al E. con el de Escamilla, al S. con el del Nabal, y al O. con el de Eripol, los tres últimos, del partido de Barbastro, de cuya ciudad dista 6 leguas. Produce con los barr. llamados de Mondot y Javiere 500 faegas de centeno, 2,688 arrobas de vino, 151 de aceite y 10 de lana, que dan 100 cabezas de ganado lanar mantenidas en sus pastos, y que crían 50 corderos y 100 de cabrío que crían 50 cabritos. Dist. 10 leguas al E. N. E. de Huesca y 20 de Zaragoza. Contribuye 2,237 reales 12 maravedis.

**OLUJAS ALTAS Y BAJAS**, L. R. Ecl. y S., provincia de Cataluña, corregimiento de Cervera, obispado de Solsona. A. O., 88 vecinos, 436 habitantes, 1 parr., 1 pósito. Produce trigo, legumbres y vino. Dist. 21 horas de Barcelona, y 2 de Cervera. Contr. 3,033 reales, 12 maravedis.

**OLULA DE CASTRO**, V. S. de Esp., provincia de Granada, partido y obispado de Almería. A. P., 93 vecinos, 453 habit., incluidos 5 cortijos de su jurisdicción, 1 parr., 1 pósito. El nombre de esta villa es de orig. arábigo. Dist. 22 leguas de la capital. Contr. 765 reales 15 maravedis.

**OLULA DEL RIO**, V. S. de España, provincia de Granada, partido de Baza, ob. de Almería. A. P., 190 vecinos, 931 habit., 1 parroquia, 1 pósito. El nombre de esta villa es de origen arábigo. Dist. 24 leguas de la capital. Contr. 5,352 rs. 20 mrs.

**OLVA**, V. S. de España, provincia de Aragón, partido y obisp. de Teruel. A. O., 266 vecinos, 1,137 habitantes, 1 parroquia, 1 pósito. Sit. á  $\frac{1}{2}$  legua O. de Fuentes, á orilla del río Mijares, en la falda de una montaña que la defiende de los vientos N., terreno montuoso y clima templado. Prod. 7,000 faegas de trigo y centeno, 1,000 de cebada, mucha adaza, algo de cañamo, legumbres y demas frutos menores: 800 cabezas de ganado lanar, 200 corderos de cria, y 110 arrobas de lana. Ind.: muchos telares de lienzos ordinarios, que en algunas temporadas tejen mil varas diarias. Dist. 10 leguas de Teruel. Contrib. 8,949 reales 12 maravedis.

**OLVAN** L. S. de España, prov. de Cataluña, subdelegacion de Berga, corregim.

de Manresa, obispado de Solsona. A. O., 98 vecinos, 500 habitantes, 1 parroquia, 1 pósito. Sit. en las inmediaciones del río Llobregat, en terreno llano. Conf. por E. con Valldausa y con Sagas, por S. y O. con Gironella, y por N. con Laguar. Produce trigo, centeno, nijo, avena, maiz, avellanas y legumbres. Ind.: algunos tejidos de algodón. Dist. 23  $\frac{1}{2}$  hor. de Barcelona, y 2 de Berga. Contr. 6,764 rs. 25 mrs.

**OLVERA (ILIPA)**, V. S. de España, provincia de Sevilla, partido de Osuna, Correg. y A. M. de primera clase con 2 ordinarios, tribunal eclesiastico forense, 981 casas, 1,805 vecinos, 6,000 habitantes, 1 parroquia, 3 conventos de frailes, 1 hosp., 1 castillo del tiempo de los moros. Sit. al N. N. O. de Setenil y de Ronda, cerca del confin del reino de Granada, sobre una porcion de peñas bastante grandes: sus calles no son muy llanas, y las tierras de su término son de primera calidad, y estan plantadas de grandes y frondosos olivares de que sacan mucho fruto. Prod. granos, garbanzos, maiz, vino, mucha bellota con que se ceban sobre 2,500 cerdos cada año y hortalizas. Ind.: molinos de aceite. Dista 12  $\frac{1}{2}$  leguas de la capital, 5 E. de Moron, 2 de Setenil y 4 de Ronda. Contr. 36,102 rs. 21 mrs. Derechos enag. 11,490 rs. 16 mrs.

**OLVES (OLVA)**, L. R. de España, prov. de Aragón, partido de Calatayud, obisp. de Tarazona. A. P., 438 vecinos, 550 hab., 1 parr., 1 pósito, 1 ermita. Sit. entre uenos collados en la banda oriental del río Jiloca: terreno montuoso con algunos valles que producen muchos granos y vino. Conf. con Velilla, Maluenda, Morata y Munebrega. El clima es muy frio porque reinan en él frecuentemente los vientos nortes. Dist. 2  $\frac{1}{2}$  leguas de la cabeza de partido, y 15  $\frac{1}{2}$  de la capital. Contr. 9,396 rs. 28 mrs.

**OLZA**, Cendea del segundo partido de la merindad, arciprestazgo y obispado de Pamplona, provincia de Navarra. Sus llim. son al N. la cendea de Iza, al E. la misma, y Pamplona, al S. la cend. de Zizur, y al O. el valle de Ollo y Sierra de Sarvil. Todo el pais que forma un arco, cuya curvatura mira al S. O. y sus puntas al N. E. es bastante delicioso, fértilizado por el río Arga que entra por el S. E., el que viene del valle de Larraun y Araquil por N. O., y el río de Asiain que, entrando por N. y dejando á su derecha á Lizasain, se reune con el de

Larraun mas abajo de Izun. Hay en su distrito 10 pueblos, todos realengos y son.

|          |            |
|----------|------------|
| Arazuri, | Izu,       |
| Artacoz, | Lizasoaín, |
| Asiain,  | Olza,      |
| Ibero,   | Orcoyen,   |
| Izcue,   | Ororbía,   |

cuyos vecindarios se verán en sus respectivos artículos.

Para su gob. hay un diputado y juez ordinario, excepto en el lugar de Asiain que tiene un alcalde. Su cosecha es de granos, vino y ganado menor.

OLZA, L de España, provincia de Navarra, cendea de su nombre, segundo partido, merindad, arciprestazgo y obisp. de Pamplona; 21 vecinos, 98 habitantes, 1 parroquia. Situado á la falda de un alto monte y á la izquierda del rio Asiain, en la parte mas septentrional de la ceulea. Conf. con Asiain y Lizasoain por S. O. y S. E., y tambien con Lete, Larragueta y Zuasti. Su monte abunda en robles y encinas; tiene amenas y dilatadas vistas el lugar desde cuyas casas se alcanza á ver Pamplona, de donde dista 2 leguas N. O.

OLLABARRE, V. S. de España, prov. de Alava, hermandad de la Ribera, obisp. de Calahorra, arciprestazgo y vicaria de Cuartango; 28 vecinos, 138 habitantes, una parr., 2 erm. Se gobierna por un alcalde ordinario, su teniente, procurador síndico general y dos regidores. Conf. á distancia de  $\frac{1}{2}$  de leg. por E. con la sierra de Badaya, por S. con Nanclares de la Oca, por O. con los montes de la Sopena y lugar de Villaluenga, la sierra y Nuvilla, y por N. un poco inclinado al O. con Montevite. Produce granos.

OLLACARIZQUETA, L. R. de Esp., provincia de Navarra, valle de Juslapena, merindad, quinto partido y diócesis de Pamplona, arciprestazgo de Anac; 8 vec., 40 habitantes, 1 parroquia. Situado al E. del valle. Confina con Marcalain, Osaca, Unzu y Berrioplano. Tiene una fuente y porcion de monte. Dist.  $1\frac{1}{2}$  legua N. de la capital.

OLLARES (SANTA MARIA DE), Felig. E. de España en Galicia, provincia y arz. de Santiago, jurisdiccion de Piloño. J. O., 34 vecinos, 165 habitantes, 1 parroquia. Contribuye 1,000 rs. Derechos enag. 500 rs.

OLLAURI, V. S. de España, provincia de Burgos, partido de Santo Domingo de

la Calzada, obispado de Calahorra. A. O., 170 vecinos, 779 habitantes, 1 parroquia, 1 pósito. Situada á  $14\frac{1}{2}$  leguas de la capital y á corta distancia de Haro y de Briones. Produce bastante vino, granos, legumbres, cañamo y frutas. Contr. 5,657 rs. 33 mrs. Derechos enagenados 2,573 rs. 25 mrs.

OLLEIRO, Aldea S. de España en Galicia, provincia y obispado de Lugo, jurisdiccion de Chantada. Es una de las que componen la parroquia de San Salvador de Villauje (*Véase*).

OLLERIA (LA), V. R. de España, provincia y arzobispado de Valencia, partido de San Felipe. A. O., 1,200 vecinos, 3,684 habitantes, 1 parroquia, 2 conventos de fr., 1 de monjas, 1 pósito, 2 ermitas, 1 hospital y un magnífico cementerio en que se dice misa; calles espaciosas y buenos edificios. En esta villa hay varias inscripciones y otras antigüedades romanas. Sit. en el valle de Alba, sobre una loma, y á su N. O. tiene la montaña que la divide de las llanuras de Canales y San Felipe, donde está el puerto de su nombre, por donde se atraviesa Serragrosa, distante apenas  $\frac{1}{2}$  de legua de la villa. Tiene al S. la de Albaida, que al parecer toma el nombre del valle Alba, y divide los términos el rio Clariano que riega sus huertas, como igualmente las de Ayelo, Alfarrasi, Benisuera, San Pedro y Guadasequies. El término tiene 1 leg. de diámetro cercado por los de San Felipe, Canales, Ayelo, Albaida, Montaberner, Alfarrasi, Guadasequies y Bellus; la mayor parte es de secano pero bien trabajado, y está hondeado por multitud de lomas, bien plantado de algarrobos, olivos y viñas, y cultivado con esmero, particularmente la porcion de huerta que fertiliza el rio. Produce trigo, cebada, panizo, judías, garrofás, aceite, pimientos, hortalizas, hojas de moreras, higos, vino, seda y melones. Ind.: 3 fábricas de aguardiente, una de tejas ó ladrillos comunes, 2 de vidrio, con una mina de arena para su laboreo, telares de lienzos, algun comercio con ganados. Tiene buenos minerales de yeso. Celebra feria el 4 de octubre que dura 8 dias y mercado todos los jueves del año. Tiene por armas un olivo y dos ollas, una á cada lado. Es patria de Alejandro Arboreda, catedrático de código en la universidad de Valencia, poeta dramático que floreció en fin del reinado de Felipe IV y Carlos II; entre varias de sus

comedias hay una titulada el Arco de paz en el cielo, ó Santa Barbara. Dista 11 leguas de la capital, 2 de la cabeza de partido y 1 hora de Ayelo de Maiferit. Contribuye 45,314 reales.

**OLLEROS, L. R. de España**, provincia y partido de Leon, conc. de Modino. A. O., 26 vecinos, 102 habitantes, 1 parroquia. Sit. cerca del rio Esla; lindando con Saclicos y Sotillos. Produce granos, legumbres, lino, pastos, leña y ganados. Dista 9 leguas de la capital. Contribuye con el concejo.

**OLLEROS, L. S. de España**, provincia de Palencia, partido de Carrion arzobispado de Burgos. R. P., 36 vecinos, 127 habit., 1 parroquia. Situado á orillas del rio Pisuegra; lindando con términos de Lemilla, Villaescusa de las Torres y Mavé. Produce granos, vino y algun ganado lanar. Dista 8 leguas de la cabeza de partido. Contribuye 1,289 rs. 4 mrs.

**OLLEROS, Despoblado R. de España**, provincia, obispado y partido de Salamanca, cuarto de Baños, anejo de Carrascal del Obispo; situado entre montes de encina. Produce buenos pastos, bellota y algun trigo. Dista 6½ leguas de la capital.

**OLLEROS (SAN MARTIN DE)**, Coto Red. S. de España en Galicia, provincia y obispado de Lugo, jurisdiccion de Olleros. J. O., 23 vecinos, 116 habitantes, 1 parroquia que se compone de las aldeas S. Martin, Junqueira de abajo y Junqueira de arriba. Dista 4 leguas de la capital y 16½ de Santiago. Contr. 417 rs. 16 mrs.

**OLLEROS (SAN MIGUEL DE)**, Feligr. Ab. de España en Galicia, prov. y obisp. de Lugo, jurisdiccion de Olleros de Chantada. J. O., 140 vecinos, 698 hab., 1 parroquia que se compone de las aldeas Soutelo, Granja, Bao, Cas de Moure, Ambasmesas, Toura, Tuberiz, Uz, Fontao, Vila, Cuberiña, Carcacia, Lama, Porrás, Baccalares, Sergudiño é Iglesia. Situada sobre 3 montes, cuyas faldas son fructíferas con el auxilio de los abonos y el riego de 3 rios que la bañan, sobre los cuales en su confluencia, intentaron los romanos fabricar un gran puente cuyos pilares existen. A su inmediacion hay un canal abierto en el Miño, propio del monasterio de Osera, el cual está descompuesto en el dia y debe restablecerse por la utilidad que ocasiona al pais su mucha pesca de salmones, s. balos, lampreas y auguilas. La campiña produce

vino bueno en ribera, muy mediano en la parte alta, castañas de que hacen gran comercio, frutas, poco maiz, centeno, lino y ganados. Industria: hilados y telares de lienzo. Dista 12 leguas N. de Lugo, 3 O. de Orense, 3 E. de Monforte, 3 N. de Chantala y 14 de Santiago. Contribuye 3,090 rs. 26 maravelises.

**OLLEROS DE ALBA, L. S. de España**, provincia de Leon, exento. A. O., 30 vec., 118 habitantes, 1 parroquia. Sit. en terreno montuoso, inmediato al rio Bernesga, lindando con Sorribos y Santiago de las Villas. Produce granos, lino, mucha leña, pastos y ganado vacuno y cabrio. Dista 4½ leguas de la capital. Contr. 529 rs. 27 mrs. Derec. enagenados 93 rs. 1 mr.

**OLLEROS DE PAREDES RUBIAS**, L. S. de España, provincia de Palencia, jurisdiccion de Aguilar de Campoó, part. de Montaña. R. P., 30 vecinos, 103 habit., 1 parroquia fabricada en el hueco de una peña. Situado á la margen del Ebro, en la carretera que conduce desde Cervera de Rio Pisuegra á Medina de Pomar. Confina con Cuillas, la venta de Berzosilla y Sobrepeña, de igual situacion y productos que se reducen á pocos granos, leña y ganados. Dista 11 leguas de la cabeza de partido, y desde Aguilar de Campoó hay 5½ horas de marcha militar, en cuyo intermedio se encuentran los pueblos de Quintanilla de las Torres, Cezura y Villamuñico.

**OLLEROS DE TERA**, Aldea S. de España, provincia de Valladolid, partido de Benavente, obispado de Astorga. A. P., 34 vecinos, 170 habitantes, 1 parroquia aneja de Calzadilla de Tera, 1 pósito. Sit. á las orillas de este rio, que corre á la parte del N. en parage no muy ventilado, dominado al S. por un monte de encinas, robles, urces y jarales. Confina con Calzadilla. Produce trigo, mucho centeno y alguna lino, cuya cosecha se aumentará luego que se finalicen los trabajos que se estan efectuando para el riego; nabos, patatas y algunos pastos. La industria de sus hab. consiste en el hilado del lino, en lo que se emplean una gran parte del año, asi hombres como mugeres. Contr. 678 rs. 6 mrs. Derec. enag. 440 reales.

**OLLÉS, L. S. de España**, provincia de Cataluña, corregimiento y obispado de Gerona. A. O., 17 vecinos, 80 habitantes, 1 parroquia. Sit. á las inmediaciones del rio

**Fluvia:** terreno llano. Confina por E. con Orfas, por S. con Vilavenut, por O. con Fontuberta y Vilademi y por N. con Espinabera. Produce trigo, legumbres, vino y aceite. Dista 24 horas de Barcelona y 4 de Gerona. Contr. 4,034 rs. 4 mrs.

**OLLÉS**, L. Ord. de España, provincia de Cataluña, subdeleg. de Montblanch. obispado de Tarragona. A. O., 16 vecinos, 77 habitantes, 1 parr. Sit. en terreno llano y barrancoso. Conf. por E. con Sarreal, por S. con Bárbara, por O. con Pira, y por N. con Solivella, Pira y el espresado Sarreal. Prod. trigo, legumb., vino y aceite. Ind.: aguariente. Dista 23½ horas de Barcelona y 1½ de Monblanch. Contribuye 2,150 rs. 13 maravedises.

**OLLETA**, L. de España, provincia de Navarra, valle y arciprestazgo de Orba, merind. de Olite, obispado de Pamplona; 29 vecinos, 139 habitantes, 1 parroquia, 1 palacio. Se gobierna por el alcalde del mercado de Pamplona. Situado en llanura y rodeado de sus montes propios, en los cuales tiene origen uno de los 3 rios que discurren por el valle y pasa por medio del pueblo. Confina por N. con Tracheta y Manarizqueta, por E. con Julio y Arteta, del valle de Aibar; por S. con las villas de Legarza y Eslava del mismo valle, y por O. con Amatriain que dista ½ legua. En los referidos mont que son muy dilatados, hay abundancia de robles, encinas y pastos para el ganado, y no pocas señales de una mina de cobre con bastante mezcla de plata. Produce trigo, cebada y avena. Dista 5½ leg. de la capital.

**OLLETA**, Gr. de España, provincia de Navarra, valle de Longuida, tercer part., merindad de Sangüesa, arcipr. de Ibargoiti, obispado de Pamplona; 1 vecino, 10 hab., 1 parroquia. Situada en una altura al O., y dista 1 legua N. E. de la villa de Aoiz. En el año 1366, segun resulta del apeo, era lugar.

**OLLO**, Valle de España, provincia de Navarra, merindad, arcipr. y obispado de Pamplona; los vecinos y habitantes se espresarán en sus respectivos artículos. Confina por N. con Araquil, por E. con Olza, por S. con Echauri y Goñi, y por O. con este último, Araquil y monte de Andia. Atraviesa todo el valle un rio de N. O. á S. E., y es el que baja de Basaburúa mayor y Larraun. Recibe en Añoz el rio que corre

de O. á E. desde Araquil, y luego entra en el Arga cerca de Ibero: aunque de bastante caudal no tiene nombre determinado, y lo varia segun los pueblos por donde pasa. Se compone de 9 pueblos todos realengos, y sin preeminencia unos sobre otros, los cuales son:

|           |            |
|-----------|------------|
| Añoz.     | Ollo.      |
| Arteta.   | Saldise.   |
| Beasobain | Sonosiaín. |
| Eguilloz. | Ulzurrun.  |
| Ilzarbe.  |            |

Estan situados sobre los dos márgenes del rio de Añoz: distan entre sí como ½ hora, y tienen sus montes poblados de robles, encinas y hayas. Estan exentos de toda derrama realenga, de faginas, trincheras del castillo de Pamplona, conduccion de maderas y otras cargas, pagando cierta cantidad. Se gobierna por 1 alcalde pedáneo y jueces ordinarios.

**OLLO**, L. de España, prov. de Navarra, valle de su nombre, segundo partido de la merindad, arcipr. y obisp. de Pamplona; 40 vecinos, 221 habitantes, 1 parr., 1 mol. harinero. Situado en terreno llano, sobre la ribera izquierda del rio. Confina con Senosiaín, Ilzarbe, Ulzurrun y monte del lugar de Goñi. Hay en su término 1 ermita del Rosario, perteneciente al patronato de este pueblo y los de Ilzarbe, Senosiaín, Arteta y Ulzurrun. Dista 3½ legua N. O. de Pamplona.

**OLLOGOYEN**, L. de España, prov. de Navarra, valle de Lin, segundo partido de la merindad de Estella, arcipr. de Yerri, diócesis de Pamplona; 18 vecinos, 86 hab., 1 parroquia, 1 ermita de San Blas dentro del pueblo y otra fuera hácia el puerto que sube á Sarza y sierras de Santiago de Loquiz: es del corriedo de Zufia. Sit. en terr. llano y hondo, al pic de un alto monte peñascal y poblado de encinas, donde finaliza el valle por O. y empieza la muralla de rocas que lo cerca. Confina por S. con Metauten y por E. con Ollobarren. Tiene muchas fuentes de agua saludable, cuyo curso es al rio Ega. Abunda en frutas, y con especialidad en nueces. Dista ¾ de legua N. de Metauten y 1¼ legua O. de Estella.

**OLLONIEGO**, V. de España, prov. de Asturias, concejo de Tudela, parroquia de Ollaniego San Pelayo (*V. este art.*). Dista 1 legua de la ciudad de Oviedo.

**OLLONIEGO** (SAN PELAYO DE), Parroquia, coto y jurisdicción S. de España, provincia de Asturias, concejo de Tudela, arciprestazgo de Lena de Yuso, arcedianato de Gordon, obisp. de Oviedo; 285 vec., 1,400 habitantes, en toda la feligresía, una iglesia parroquial. Situada por la mayor parte en llano y en terreno bastante ameno y delicioso. Linda por N. con Santianes su anejo y con las de Manzaneda y Agueria, por S. con la jurisdicción de Mieres y parroquia de Baña en el concejo de Lena, por E. con las parroquias de Riaño y Lada, del de Langreo, y por O. con la de Tellego en la Ribera de arriba, extendiéndose sus términos por espacio de  $\frac{1}{2}$  legua cuadrada de a 3,000 varas, distrito comprendido antiguamente en el concejo y jurisdicción de Tudela. Abraza esta feligresía á una villa, y las siguientes aldeas Ollaniego, Armatia, Llen de Lena, San Frechoso, Torno (el), Mortera (la), Cueva, Focara (la) y Casares. Todos estos son unos pequeños y dispersos barrios de la población principal que es la villa de Ollaniego, célebre por su situación que es á la derecha de la real carretera que dirige desde Leon á Oviedo, donde hay un hospital destinado para albergue de los pobres peregrinos y transeúntes, á quienes se asiste con luz, cama y sal: al S. E., y 1 leg. de dicha ciudad de Oviedo, en la ribera izquierda del rio Nalon que la baña por O. en el parage donde estuvo el antiguo puente, y como á 1,000 varas S. del que en dicha carretera existe actualmente sobre aquel rio, puente mal colocado, pero costoso, magnífico y bien construido, consta de 5 arcos, y es obra del arquitecto D. Manuel Reguera Gonzalez. La cosecha principal es escanda, trigo, maiz, habas y castañas, y el total asciende anualmente á 3,000 fanegas. Cogen tambien de todas las frutas comunes en la provincia, manzanas, peras, higos, ciruelas, guindas, cerezas, membrillos, algo de naranja, y limon, avellana y nuez, y tambien panizo y lino. Los mont. sen de grande estension en los bajos, fecundos en saludables pastos; se mantiene gan. vacuno, lanar, caballar, cabr. y de cerda. Los altos, cuya estension se ha calculado en 5,250 dias de buey, abundan en robustos árboles, álamos, paleras y señaladamente castaños y robles. Contr. 2,043 rs.

**OLLOQUI**, L. de España, provincia de Navarra, valle de Esteribar, tercer partido

de la merindad de Sangüesa, arciprestazgo de Anué, obispado de Pamplona; 7 vec., 41 habitantes, 1 parroquia y 1 ermita á la parte de O., distante  $\frac{1}{2}$  de leg. Se gobierna por el diputado nombrado por el valle, y el regidor que se elige por turno de casas. Situado en buen terreno, á la izquierda del rio Arga. Confina por E. con el lugar de Sagaseta, del valle de Egües, y por S. con la villa de Huarte cabe Pamplona. Produce trigo, avena y otros frutos.

**OLLORA**, Ald. Ab. de España, prov. de Burgos, partido de Santo Domingo. Pertenece á la villa de Pazuengos.

**OLLOVARREN**, L. de España, prov. de Navarra, valle de Lin, segundo partido de la merindad de Estella, arciprestazgo de Yerri, diócesis de Pamplona; 14 vec., 75 habitantes, 1 parroquia, 1 ermita en la cuesta que conduce á lo alto de la sierra de Loquiz; es del corriedo de Zufia. Está sit. en la raiz de un monte encinal que sube á dicha sierra de Loquiz. Confina por N. con Ganuza y la espesada sierra, por O. con Ollogoyen, por S. con Zufia, y por E. con Arteaga. Abunda en fuentes de que se surten los vecinos. Dist. poco mas de cinco cuartos de legua de Estella, y 1 de Ollogoyen.

**OMÑAÑA**, Concejo S. de España, prov. y part. de Leon, comprende su jurisd. 22 pueblos con A. O., y un corregidor para todo él. Su vecindario, situacion y productos se hallaran en sus respectivos artículos. Contribuye 12,831 rs. 5 mrs. Derechos enagenados 2,170 rs. 32 mrs.

**OMÑAS DE RIVERA** (LAS), L. S. de España, provincia y partido de Leon, jurisdicción de Llamas de la Rivera. A. O., 46 vecinos, 186 habitantes, una parroquia. Situada á la marg. izquierda del rio Orbigo, lindando con San Martin de la Falamosa, Mataluenga y Molinillo. Produce granos, legumbres, mucho lino y pastos para ganado vacuno, lanar y cabrio. Dist. 4 leguas de la capital. Contr. 583 rs. 14 maravedises. Derechos enagenados 78 rs. 30 mrs.

**OMÑON**, V. S. de España, provincia de Leon, exenta. A. O., 19 vecinos, 72 habitantes, 1 parroquia (*V. Vega de Arienza*) de quien dista hora y media y 10 leguas de la capital. Contr. 612 rs. 11 mrs.

**OMÑUELA** (LA), L. S. de España, provincia y part. de Leon, conc. de la Lomba. A. O., 13 vecinos, 50 habitantes, 1 parrr.



**Situado á orillas del rio Orbigo, inmediato á la confluencia en él de un arroyuelo que baja de los Orrios. Produce granos, mucha yerba, legumbres y patatas. Dista  $8\frac{1}{2}$  leg. de la capital. Contr. con el concejo.**

**OMBREIRO (SAN MARTIN DE)**, Felig. y Coto Red. S. de España en Galicia, provincia y obispado de Lugo, jurisdicción de su nombre. J. O., 20 vecinos, 96 habitantes, 1 parroquia que comprende las aldeas Bardela y Riazo. Hay en este Coto cuatro telares dirigidos por igual número de mujeres, en que se tejen al año 200 varas de lienzo, 300 de estopa, y 250 de buriel. Contribuye 354 rs. 8 mrs.

**OMECILLO**, Rio de España, provincia de Alava, el cual se forma de varias ramificaciones ó pequeños rios que traen su origen de diferentes manantiales, situados dentro y fuera de la provincia. Uno de ellos nace en Basabe, y otro á mayor distancia en los montes de Bobeda, pueblo de la hermandad de Valdegovia, á la cual atraviesa el rio principal, dirigiendo su curso de N. á S. El que baja de Boveda, corre con inmediacion á los lugares de Tobillas y Gurendez que deja á su derech., y á Corro, Pinedo y Valpuesta á su izquierda. En Castilla tiene otros dos orígenes, el primero un poco mas allá de la Peña de Gobia, en el lugar de Arroyo, y el segundo el mas distante de todos, y propiamente el verdadero origen nace en el valle de Losa, llega á Berberana de Castilla, entra en esta provincia por Osma, pasa por Caraca, baña por O. los térm. de Fresno de la hermandad de Lacoymonte, á distancia de  $\frac{1}{2}$  legua, dejando á estos cuatro pueb. á la izquierda; se dirige luego á Villazañe á la derecha. Aquí se juntan los mencionados tres orígenes, con otros dos pequeños riachuelos de Quejo y Nograto, y así reunidos pasan por medio de Espejo; despues Berguenda, dejándole á la derecha; y á  $\frac{1}{2}$  cuarto de legua de esta villa, un poco antes de llegar á Puentelarra, se emboca en el Ebro.

**OMEDAL**, L. de España, provincia de Asturias, concejo de Piloña; 25 vecinos, 108 habitantes, parroquia de Sellon (*V. este articulo*).

**OMEDO**, Aldea de España, provincia de Asturias, concejo de Avilés, jurisdic. de Castrillon (*V. el art. de Pillarno*).

**OMELLONS**, L. Ab. de España, provincia de Cataluña, corregim. de Lérida,

obispado de Tarragona. A. O., 36 vecinos, 188 habitantes, 1 parroq., 1 pósito. Sit. en terreno llano. Conf. por el E. con Espluga Calva, del corregimiento de Tarragona, por S. Vinaja y Castellot, por O. con este último, y por N. con Arbeca y Malda. Produce trigo, vino y aceite. Dista 27 horas de Barcelona, y 7 de Lérida. Contrib. 4,411 rs. 26 maravedises.

**OMENACA**, L. R. de España, prov. y partido de Soria, séxmo de Arciel, obisp. de Osma. A. P., 18 vecinos, 90 habitantes, 1 parroquia. Situado en terreno montuoso. Confina con los pueblos de Aldea el Pozo, Pozalmora, Arancon y Calderuela (*Véase Osma, obispado*). Dista 3 leg. de la capital, Contribuye 447 rs. 9 mrs.

**OMINO Ó BESGA**, Rio de España que se forma de varios arroyos que se desunen de las sierras de Burgos; riega á Lences, Salas de Bureba, Terminon, y pasado Oña desagua en el Ebro.

**OMOÑO**, L. R. de España, provincia; obispado y partido de Santander, merindad de Trasmiera, junta de Ribamontan. Procurador pedáneo, 57 vecinos, 223 habit., una parroquia. Dista  $28\frac{1}{2}$  leguas de Burgos. Contribuye con la junta.

**ONAMIO**, L. R. de España, provincia de Leon, partido de Ponferrada. A. P., 4r vecinos, 159 habitantes, 1 parroquia. Para su situacion y productos (*Véase Bierzo el*). Está á orillas del rio Tablatello, junto á su confluencia con el Boeza. Dista  $1\frac{1}{2}$  leg. de la cabeza de partido. Contribuye 1,196 rs. 17 mrs. Derechos enag. 158 rs. 1 mrs.

**ONCEBREROS**, Granja S. de España, provincia de la Mancha, partido y término de Alcaraz.

**ONCELLA**, Rio de España, en la prov. de Aragon, corregimiento de Cinco-Villas, nace en término de la villa de Longas, y dirigiendo su curso de E. á O., riega por su orilla izquierda los términos de Lobera, Pitillas, Gardues, y por su derecha los de Lisuerre, Gordun, Urries, Navardun, el Real, y desagua en el rio Aragon, en las inmediaciones de Sangüesa.

**ONCINA**, L. R. de España, provincia y partido de Leon, hermandad de la Valdonceina. A. P., 13 vecinos, 50 habitantes, 1 parroquia. Dista  $1\frac{1}{2}$  leg. de la capital Contribuye 341 rs. 21 mrs.

**ONDA (ORONDA)**, V. R. de España, provincia de Valencia, partido de Peníscola.

obispado de Tortosa. A. O., 1,180 vecinos, 5,232 habitantes, 1 parroquia, 2 conventos de frailes, 1 de monjas clarisas, un hospicio de transeuntes. El nombre de esta villa es de origen arábigo, y hay en ella varias antigüedades romanas. Esta situada á la falda de un monte peñasco, y en la cumbre hay un castillo, cuyas ruinas indican haber sido de consideración, y aseguran que tenia 312 torres. Es pueblo antiquísimo, y se llamaba antes Oronla de su terreno que está en hondonada: está rodeado de árboles y huertas, muchos olivos y algarrobos. Lo restante es una cordillera de montes que á la parte del E. dejan un ancho trecho que da vistas al mar, el cual dista 5 leg. En las inmediaciones de la villa hay minas de hierro (*Véase la descripción de la provincia*). Produce alcornoques, encinas y pinos; thé de que hacen uso estos habitantes y los de los pueblos inmediatos, y otras muchas yerbas medicinales. Muchas algarrobos de que hacen bastante comercio, abundancia de aceite cuando no falla la cosecha, que es con frecuencia; trigo, maíz, alubias, cáñamo, higos, vino, muchas naranjas y limones. Industria: fabrica de yeso, dos de loza fina, dos de alfarería ordinaria, dos de tejas y ladrillos; telares de lienzo. Tiene por armas las cuatro barras de los condes de Barcelona, puestas encima de un castillo sobre peñas, combatido de olas, con tres rocas al pie del castillo. Dista 9 leg. de la capital, 14 de la cabeza de part., y 4 hor. de Nules, en cuyo intermedio solo se encuentra el pueblo de Beche, y algunas casas de labor. Contribuye 67,314 rs.

ONDARROA ú ONDARRUA, V. de España, señorío de Vizcaya, obispado de Calahorra, vicaría de su nombre y puerto de mar, cuyo nombre denota *Boca de arena*. Su ayuntamiento se compone de un alcalde ordinario, 2 regidores, 1 síndico, 2 dip. del comun y un personero. Tiene 300 vec., 1,500 habitantes, 1 parroquia, 4 ermitas, 1 hospital, escuela de primeras letras, y goza el 11.º lugar entre las villas en las juntas generales de Guernica.

Situada á los 14º 13' de longitud, 43º 18' de latitud septentrional, en terr. costanero, en lo bajo de una estrecha cañada, entre varios cerros de mucha elevación, y en el parage en que desagua el rio de su nombre, en el Océano cantabrico, formando un pequeño puerto de mar de muy fácil y segura

entrada; pero que por su poco fondo admite solo lanchas de pescadores y pataches. Es el último pueblo del señorío por la parte de Guipúzcoa, con quien confina por E., por N. con el mar, y por S. y O. con los términos de la anteiglesia de Berriatua. La iglesia parroquial está fabricada en parte sobre muros que hubo que levantar en arena. A la parte del S. tiene un buen puente de piedra sillar de dos ojos, al cual se amarran las embarcaciones mercantiles y de pesca. Tiene tambien bastantes montes, y muy bien poblados de castaños y robles, y una fuente de agua mineral. En su término se coge trigo, maíz, alubia, haba, manzana y vino chacolí. Industria: 1 molino, construcción de chalupas, que en el dia existen hasta 40 entre mayores y menores, y aun hay 5 treñeras. Tambien se ejercitan los naturales en la pesca de merluza, atun, besugo, sardina, anchova, congrio, langostas, gibiones, cabras, lubines, chirlas, ostras, lenguados y mugiles. Los marcanes forman una cofradía sujeta á la justicia ordinaria, cuyo mayordomo corre con la venta de toda la pesca que se hace en comun, y con la liquidación del haber de cada maestro de lancha. Los habitantes se hallan distribuidos en el casco de la villa y en las barriadas de Gorocica, Rentería, Astarrica y Eizmendia. Sus armas son un puente de dos arcos y una ballena seguida de una chalupa.

ONDARROA, Rio de Esp., señorío de Vizcaya. Tiene su origen en la parte oriental de la sierra de Oiz, y se forman varios arroyos que bajan por Cenarruza, Bolivar y Guerená á juntarse en la barriada de Iruzubieta. De aquí corre hácia Marquina, recibiendo antes por la izquierda un arroyo que baja de los montes de Urco, Maax, Urcaregui y Arranoate; se juntan en Echevarría, y así unidos pasan por la izquierda del Jemein y la derecha de dicha villa de Marquina, que queda por lo mismo situada casi en el confluente del Ondarroa. Presigue su curso por Berriatua que queda á la derecha, por el barrio de Rentería á la izquierda, y desemboca en el océano, dejando tambien á su izquierda á la villa de Ondarroa que le da el nombre, habiendo corrido por espacio de unas 7½ leguas.

ONDATEGUL, L. S. de Esp., provincia de Alava, hermandad de Cigoitia, arcipr. y vicaría de Cigoitia, diócesis de Calahorra;

48 vecinos, 226 habitantes, 1 parroquia, y a un tiro de escopeta una ermita, y contiene á ella una sala ó pieza donde la hermandad de Cigoitia celebra sus juntas. Sit. hácia el S. y falda del monte Gorbea, del cual dista como  $\frac{1}{2}$  legua. Confina por N. con Gopegui, distante  $\frac{1}{2}$  legua; por S., inclinado al E., con Berricano; por E. con Eribe y por O. con Olano, distantes todos  $\frac{3}{4}$  y medio de legua. Tiene comunidad y aprovechamiento con los demas pueblos de esta hermandad en las alturas de Gorbea, con cuyos excelentes pastos cria sus gauados, y privativamente una dehesa de  $\frac{1}{2}$  de legua de circunferencia, poblada de robles; en ella se unen dos pequeños rios, que bajando de los altos de Gorbea, bañan el pueblo por E. y O., dejándole enmedio y ocultándose bajo de tierra, entrando en ella por un gran agujero de peña viva que hay en dicha dehesa, al cual llaman los naturales bocaron de Zaragoza, vuelve á salir despues á  $\frac{1}{2}$  y medio de legua cerca de Apodaca. Prod. de todo grano. Dista  $2\frac{1}{2}$  leguas S. de Vitoria.

ONDES (SAN MARTIN DE), Parroquia de Esp., provincia de Asturias, concejo y arcedianato de Grado, partido y arciprestazgo de Salcedo, obispado de Oviedo; 62 vec., 302 habitantes, 1 iglesia parroquial y 3 capillas. Situada en la parte meridional del concejo, y en la falda E. de las montañas que le dividen del de Miranda, á 2 leguas de la villa de Grado. Linda por N. con el coto de Belmonte, por S. con Montobo y su anejo Llamoso, por E. con las de Tolinas y las villas, y por O. con la de Bigaña, del concejo de Miranda. Contribuye 458 rs. 6 mrs. Derechos enagenados 57 rs. 16 maravedises.

ONDONA, L. S. de Esp., provincia de Alava, valle y hermandad de Urcabustaiz, vicaria de Orduña, diócesis de Calahorra; 4 vecinos, 21 habitantes, 1 parroquia aneja de la de Gujuli. Conf. por N. con Oyardu y Gujuli, por S. con la sierra de Guibijo, por E. con Beluza é Izarra y por O. con Apreguindana.

ONETA, Parroquia de Esp., provincia de Asturias, concejo de Navia, obispado de Oviedo; 58 vecinos, 287 habitantes, una parr. aneja á la de Villayon. Comprende los lugares de Rivera (la) y Brancies, cuyos vecindarios se veran en sus artículos. Contribuye 398 rs. 10 mrs. Derechos enagen. 1 real 14 mrs.

ONGAYO, L. S. de Esp., provincia, ob. y part. de Santander, jurisd. de Santillana. Reg. P., 42 vecinos, 160 habitantes, una parroquia. Dista 25 leguas de Burgos. Contribuye con la jurisdiccion.

ONGOZ, L. de Esp., prov. de Navarra, valle de Urraul alto, primer partido de la merindad de Sangüesa, arciprestazgo de Ibargoti, obispado de Pamplona; 17 vec., 84 habitantes, 1 parroquia. Se gobierna por los diputados nombrados por el valle con los regidores elegidos entre los vecinos del pueblo. Situado en pendiente y rodeado de montes. Confina por N. con Arangozqui, por E. con los lugares de Ayechu y Guindano, por S. con Escaniz y Santa Fe, y por O. con Artanga y Esparoz. Corre próximo al pueblo el rio de Areta, cuyo monte dista como 1 legua. Tiene un monte roble-dal y algunas viñas próximas al rio, y un molino harinero mas abajo del pueblo. El terreno es propio para la cria de ganado menudo, y su cosecha reducida á trigo y avena.

ONIL, V. S. de Esp., prov. de Valencia, partido de Gijona. A. M. de primera clase, cuya jurisdiccion se estiende á Castalla y Tivi; 2 alcaldes ordinarios, administración subalterna de loterías, 670 vecinos, 2,550 habitantes, 1 parroquia, 1 conv. de frailes franciscos, 1 hospital, 1 pósito, 4 ermitas. Situada al N., en el gran valle denominado la hoya de Castalla, en terreno montañoso, y cercada de las altas sierras que van a ella desde Sax, Villena, Alcoy, que es la de Mariola, y la de su capital Gijona. Los vecinos se ocupan en beneficiar las minas de yeso, tan frecuentes en las cercanías de la villa que sirven de cimiento á muchos edificios del arrabal; las hay tambien de alabastro muy hermoso. Ademas de las aguas que brotan en los marjales, tienen los de Onil tres fuentes preciosas, llamadas la Mayor, la de Fabanella y la de la Arcada. Nace la primera al pie del monte, dentro de la villa; la de Fabanella en la raiz occidental del cabezo del mismo nombre, y la de la Arcada, llamada así por pasar sobre un arco, en la falda meridional de Montbari. Produce trigo, cebada, maiz, almendra, legumbres, anís, aceite, cáñamo, zanahorias, gualda de tintes, vino y seda. Industria: fabrica de paños y alfarería. Dista 16 leguas de la capital y  $3\frac{1}{2}$  de la cabeza de partido. Contribuye 29,425 rs.

**ONIS**, Concejo de España, provincia de Asturias. Comprende la parroquia de Santa Eulalia de Onis y los lugares correspondientes á esta. Celebra feria el 15 de mayo de cada año y el 19 de octubre.

**ONIS**, Isla de España en la costa de Galicia, provincia de Santiago. Situada de N. E. á S. O. con  $\frac{3}{4}$  de legua de largo y  $\frac{1}{2}$  de ancho. Tiene algunas alturas que forman mesetas, propias para cultivo de centeno y de maiz, y las faldas de S. E. y N. E. lo son para arboledas y viñedo. No hay en ella mas edificios que una casita, tres hornos y un almacén de maderas con taller para los carpinteros y otro para pólvora, con algunas baterías circulares para dos y cuatro cañones. Estos fuegos defienden las tres ensenadas llamadas Area dos Cans, el Curro y Area de Mellid, de las cuales la mejor es la segunda por tener buen fondeadero. Tiene otras varias en su circunferencia, pero es casi impracticable el desembarco en ellas, por sus muchos bajos y por lo escarpado de sus faldas. Abunda de aguas y de cantería, y es susceptible de producir de 15 á 20,000 ferrados. Dista de tierra por la parte del E. legua y  $\frac{1}{2}$ , y por la de S. O. cerca de  $\frac{1}{2}$  de la isla de Onza, que tiene solo en la parte superior alguna meseta capaz de cultivo, siendo lo demas muy escarpado; tiene una fuente poco abundante.

**ONON (SAN JULIAN DE)**, Parroquia de Esp., provincia de Asturias, conc. de Cangas de Tineo, partido y capital del arcipr. de Sierra; 1 parroquia aneja á la de Maganes. Comprende el lugar de Veiquiella. El vecindario está incluso con el de Maganes (*Véase este y también Sierra, partido*).

**ONRAITA**, V. S. de Esp., provincia de Alava, hermandad de Arraya y la minoría, diócesis de Calahorra, vicaria de Campezo. A. O., 2 regidores y síndico procurador general, 30 vecinos, 148 habitantes, 1 parroq., 1 ermita. Situada en llano, pero montañoso, y á un lado del puerto de San Juan. Confina por N. con Alaiza, mediante la sierra; por S. con Roitegui, por E. con Opacua, ald. de Salvatierra, y por O. con Musitu. Produce toda clase de granos, y ganado lanar, vacuno y cabrio.

**ONS (SANTA MARIA DE)**, Feligresia Ecl. de Esp. en Galicia, provincia y arzobisp. de Santiago, jurisdiccion de Mahia. J. O., 99 vecinos, 465 habitantes, 1 parr. Situada á la margen izquierda del rio Tambre, lia-

danlo con las parroquias de Agron, Viceso y Linao, que está del otro lado del rio. Produce granos, legumbres, hort., pastos y ganados. Contribuye 1,300 rs.

**ONS DE CHACHEIRAS (S. SIMON DE)**, Feligresia Ecl. de Esp., en Galicia, prov. y arzobispado de Santiago, jurisdic. de Giro de la Rocha. J. O., 173 vecinos, 845 habit., 1 parroquia. Contribuye 3,000 rs.

**ONSELLA**, Valle de Esp., provincia de Aragon, partido de Cinco Villas. Confina por el N. con el canal de Verdun, y se compone de siete lugares, situados todos en la ribera del riachuelo de su nombre, cuya situacion y productos se hallarán en sus respectivos artículos.

**ONTENIENTE (FONTEINTE)** V. R. de Esp., provincia y arzobisp. de Valencia, partido de San Felipe. Corregidor de primera clase, 3,500 vecinos, 12,000 habit., 3 parroquias, 4 conventos de frailes, 1 de monjas, 1 hospital, 1 colegio medio arruinado, 1 palacio de los duques de Almodovar, 1 pósito, caja de correos, administr. subalterna de loterías, de tabacos y demas rentas estancadas, tres posadas. Situada á la derecha del rio Clariano, á la cab. y parte superior del gran valle de Albaida, y en otro particular y mas ameno, formado y rodeado de montes de poca elevacion, que vien en ella desde lo interior del reino de Murcia, Villena y Biar, y que se enlazan con los que forman el valle de Albayda, separándose en los dos lados de la villa para formar desde ella y á su frente, por la parte de mediodia y denominado valle mayor, su fertilísima campiña ó huerta de extraordinaria amenidad, toda plantada de moreras, higueras y otros árboles fructíferos y en continuo verdor, que riega abundantemente dicho rio, y otras copiosas y esquisitas aguas que recibe de sus montes. Ademas todo el terreno de sus inmediaciones que es todo de huerta, y de las producciones ya dichas, tiene en su dilatadísimo término una estension prodigiosa de excelente tierra y gran cultivo, llamada en aquel pais, y en su idioma lemosino, *els Afornis*, que son mas de 200 casas de campo ó heredades grandes de mucho plantío de viñas y de olivos, nogales, higueras y otros, y en especial de mayor cultivo de trigo, cebada y legumbres, cuyo recinto solo es bastante para formar y sostener un gran pueblo. Este término tiene casi 5 leguas de E. á O.

entre los de Ayuelo de Malferit y Villena, y 1 de N. a S., lindando por N. con los de Vallada, Moijent y Fuente la Higuera, y por S. con los de Alfajar, Bocairent y Biar. Su figura se parece á la de un barco, en cuyo fondo ó quilla está la plaza, siguiéndose despues por ambos lados espaciosas calles, sucesivamente mas altas, las mas de ellas incomodas por la desigualdad del terreno; su caserío es muy decente, distinguiéndose muchos edificios de vecinos nobles y otros hacendados. Sobre dicho rio hay un buen puente de piedra de la anchura del camino. Produce trigo, cebada, maiz, aceite, vino, legumbres, arena, higos secos, centeno y frutas. Industria: una fabrica de siales, 20 molinos harineros, 33 de aceite, 5 batanes, 9 fabricas de aguardiente, 4 de papel, 33 de paños y 13 de lienzos. Celebra feria el 1.º de noviembre. Tiene por armas un gran castillo sobre peñas con un torreón enmedio, encima del cual hay un escudete con las cuatro sangrientas barras de Aragon, y a cada lado del torreón una cabeza de leon arrojando agua por la boca. Es patria de Gerónimo Campan, que escribió un libro *Sobre los diferentes generos de Poesía*, y publicó la *Historia de Valencia* de Gaspar Escolano. Dista 12 leguas de la capital, 4  $\frac{1}{2}$  horas de la cab. de part., entre cuya ciudad y este pueblo se encuentran la Ollería y Ayuelo de Malferit, y 5 leguas de camino milit. de Caudete, pasando por Benijama. Contribuye 132,690 rs.

ONZONILLA, L. R. de Esp., provincia y partido de Leon, herm. del Infantado. A. P., 21 vecinos, 77 habitantes, 1 parroq. Dista 1 legua de la capital. Contr. 730 reales 10 m. ravedises.

OÑA, V. Abad. de España, provincia y arzobispado de Burgos, part. de Bureba. A. M. de primera clase y dos ordinarios, 194 vecinos, 784 habitantes, 1 parroquia, 1 convento de monges Benitos, del cual fue abad S. Inigo, natural de Calatayud. Tiene pingües rentas y 28 prioratos, que antiguamente fueron conventuales, hasta que se mandó hacer la reñion por el Concilio Tridentino y capítulo general de los monjes. Hay en este convento una magnífica huerta con su pesquería, y en los estanques pueden bogar barcos por el gran raudal de agua que sale de una fuente originaria de uno de ellos, la cual sirve para los molinos y el riego. A 1 legua de este pueblo, en el rio Ebro,

TOMO VI.

hay un puente de un ojo de extraordinaria elevacion llamado de la Horadada, cuya denominacion toma de las peñas que se horadaron para el transito de los caminantes; es de tiempo inmemorial, y parece ser obra de romanos. Tambien tiene una fuente llamada Sagredo que arroja un prodigioso caudal de agua. (Véase *Valdivielso, maridad*). La villa está situada junto al riachuelo de su nombre, que riega huertas y hermosas arboledas, y en su término se cultivan linos, maices y prados de yerba para sus ganados vacunos y lanares, con bastante secano ademas para granos y legumbres. Dista 10 leg. de la capital, y desde Briescas hay 6 horas y  $\frac{1}{4}$  de marcha milit. pasando por Terrazos, Barrios de Bureba y Cornudilla. Contribuye 3,328 rs., y el monasterio 1,843 rs. 28 mrs.

OÑA, Rio de Esp. en Cataluña (V. Ter).

OÑATE, V. S. de España, provincia de Guipúzcoa, titulo del condado de su nombre, obispado de Calahorra. A. O., otro de hermandad, 1,000 vec., 4,236 habitantes, 1 parroquia, 2 conventos de monjas, 1 conv. de jesuitas, otro de frailes distante 2 horas de la villa, 1 hospital, 3 ermitas en el cuerpo de ella, un colegio universidad que obtendrá el titulo de tal luego que se establezcan las cátedras de teología, de que se está tratando. Se compone de un cuerpo de villa, cabeza ó capital de todo el distrito, de dos anteiglesias y 13 barrios ó pequeños pueblos que son: Urrejola, anteiglesia; Araoz, anteiglesia; Lazarraga, Murguía, Garibay, Zanaitu, Garagalza, Uribarri, Lezesarri, Verezano, Olavarrieta, Nariña, Zubillaga, Sancholopeztegui y Goribar, cuyos vecindarios, situacion, ermitas y demas se verán en sus respectivos artículos. Está situada á los 43º 20' de latitud, y 14º 48' de longitud, en el declive de un pequeño altozano denominado *Torrealde* por existir en él un torreón propio del conde, que en lo antiguo fue casa de armas y hoy de labranza. Confina por N. con las villas de Vergara y Anzuola, por S. con la provincia de Alava, por E. con las villas de Cegama y Legazpia, y por O. con la de Monragon y varias anteiglesias del valle real de Leniz, dilatándose su jurisdiccion de  $4\frac{1}{2}$  á 5 leg. de diámetro y como 14 en circunferencia. Su poblacion está derramada por el gran valle, formado de las cuevas y montes que la rodean por todas partes. Tiene al frente

por la banda del S., á  $\frac{3}{4}$  legua de distancia, la Peña que llaman de Aloña, rama del Pirineo que cierra por esta parte casi toda la avenida del valle, alta y elevada muralla con que la naturaleza le defiende en gran parte de los impetuosos y calidos vientos del S., de que es acosado. Se compone la villa de 295 casas bastante regulares y uniformes, con otros edificios públicos, los cuales en su posicion forman una especie de ángulo, cuya primera línea gira de N. á S. y la segunda de E. á O., sirviéndoles de punto de reunion la plaza pública: por cada una de estas líneas corren dos calles principales que desembocan en la plaza. Bañan la poblacion tres pequeños torrentes que, desgajados de las montañas laterales, forman en su curso algunas vistosas cascadas: el primero, denominado Ubao, tiene su origen en la Peña meridional de Aloña, y al llegar a la entrada de la poblacion se junta con el que llaman de Olavarieta que descuellos de las montañas de E.; reunidos ambos corren por toda la línea segunda del ángulo de la poblacion hasta tocar en el colegio de la compañía de Jesus, por donde pasan mediante un buen arco de sillería de 18 pies de elevacion y 26 de diametro: el tercero conocido con el nombre de Anzuelos-errecá, que trae su origen de las montañas situadas al N. N. E. de la villa, entra en ella, cortando el ángulo por medio, hasta tocar en la plaza y atravesarla por debajo en toda su latitud, á favor de otro arco de 16 pies de diametro y 20 de largo. Reunido en este punto, que es la vértice del angulo con los anteriores, atraviesan juntos los claustros de la iglesia colegial por el primer arco de sillería sobre que estan edificados, y á poco trecho de haber salido de ellos, inclinan su curso al N. y corren bañando la otra línea del ángulo de la poblacion, y como á  $\frac{1}{2}$  de legua de ella se reunen en el rio principal denominado de Aranzazu. Tiene este su origen en los elevados montes de Artia, de la jurisdiccion de esta villa, cuya falda baña de E. á O. hasta tocar con una enorme y espantosa roca, en la que se sepulta por un boqueron que llaman de Guesalza, á causa de la proximidad del caserío de este nombre, y despues de haber corrido por sus entrañas cerca de  $\frac{1}{2}$  de legua de travesía sale por otro boqueron de la misma Peña denominado de San Elias, por estar al

frente de la gruta donde se halla la ermita de este Santo. Desde este punto inclina su curso al N., corre bañando toda la jurisdiccion de la villa, y como á 1 leg. de ella y  $\frac{1}{4}$  largas de su origen se junta con el que descende de Salinas de Leniz llamado Deva, en jurisdiccion de la villa de Vergara y puente que dicen de San Prudencio. Estos cuatro rios mueven en su curso particular 23 molinos harineros, 3 ferrerías y una fondería. Los pescados comunes á todos son la anguila, la bermejuela y otro pescadillo muy abundante que en el pais llaman zarbo, en Alava y Castilla lamprea. Es del tamaño de la bermejuela, de color pardo agrisado, sin tripa, con muchas alas y la boca rodeada de barbas, regaladísimo y muy agradable al gusto. Los particulares de Deva son el barbo, la loia y la trucha, cuya abundancia decrece segun se aleja de su nacimiento, siendo ellas solas las que le pueblan desde su origen hasta el desembocadero de San Elias. La plaza pública de esta villa, en que se juntan los tres mencionados rios, es espaciosa y despejada, aunque de figura irregular. Ocupa su costado oriental con la fachada al O. la casa consistorial, obra moderna, empezada y acabada despues de la mitad del siglo pasado: es un gran monumento de piedra sin arte, pero con dos órdenes de balcones de cartería, trabajados en hierro con gusto y exactitud: su sala principal sirve para los congresos, las demas piezas para el archivo, armería, cárcel, alhóndiga y habitacion del alcaide y alguaciles. En la parte superior de su fachada se ve el escudo de armas de la villa, compuesto de las divisas de que usaban respectivamente las primeras sociedades pobladoras establecidas en los territorios denominados Lazarraga y Murguia. La parte superior del escudo está dividida en dos cuarteles: en el de la derecha se ve un ciervo en aptitud de correr, y en el de la izquierda una aguilá volante; la inferior representa un campo sembrado de trigo, cercado de un seto ó vallado, y en él un ciervo y sobre su lomo una aguilá que esgrime sus garras y le pica al corazón. Tuvo en lo antiguo este escudo un lema concebido en las tres palabras vascongadas siguientes, con la correspondencia castellana.

*Zarabay: Zerembay? Garibay.*

*Vate en prenda: De qué? Del trigo.*

Estas armas fueron en su principio el escudo privativo de la casa de Garibay, propia de los caudillos de aquella sociedad. En seguida las adoptaron otras familias deudas ó parciales de aquella, y en fin llegaron á ser armas del pueblo. En el año de 1775 las substituyó la villa á su sello mayor y menor antiguo, que representaba un San Miguel con una inscripci6n en su circunferencia que decia: de *Onate*. Al pie de la casa consistorial se halla en el día la fuente que llaman Vieja; ha costado á la hacienda pública su conservaci6n grandes sacrificios con ningun suceso hasta el presente. Tiene su origen el manantial, obra de una hora de camino, en la falda del monte Aloña y término denominado Anzuabar, á grande altura del pavimento de la villa. Es muy abundante, muy frio y cristalino en su origen. Por dos ó tres veces se ha hecho de nueva planta toda la cañería, sin atinar con la verdadera causa que interceptaba el curso del agua. A la mitad del siglo XVII se ejecutó un acueducto magnífico todo de piedra arenisca, taladrada en su mayor longitud y abierto en ella un conducto de calibre de tres á tres y media pulgadas de diámetro. Acabose la obra con el siglo, y á principios del siguiente se hallaba destruida y reemplazada de una cañería de barro que no tuvo mejor suerte. Nadie conoció que la violencia del aire agitado fuertemente por el curso precipitado del agua, y sin respiraderos suficientes, era la verdadera causa de las continuas y sucesivas rupturas de la cañería, y como en esta se hallasen grandes grumos de cal coagulada, y en cierto modo vitrificada por la acci6n continua del agua sobre el mortero, excesivamente cargado de ella y empleada con abundancia para dar mayor consistencia á la obra, nació la preocupaci6n de creer que la agua criaba toba; pero esta errada opini6n, que prevaleció por muchos años sin dar lugar á buenas reflexiones, quedó por último destruida en fuerza de los ensayos analíticos y comparativos hechos recientemente en Madrid por los profesores de química, quienes, entre las varias botellas de aguas de diversos manantiales que se sujetaron á su ensayo, tuvieron por la de mejor calidad y mayor pureza la de Anzuabar. Con este motivo se levantó nuevo plan de conducci6n por el arquitecto don Manuel de Carrera, que con aprobaci6n de la Aca-

demia de San Fernando y licencia del real y supremo Consejo se ejecutó bajo la interenciencia y direcci6n del maestro don Francisco Javier de Capelastegui: se hizo de piedra la cañería; todas las demas fuentes de agua potable del pueblo se reducen á dos, y estas casi hiales.

El lienzo occidental ú opuesto á dicha plaza, le ocupa la iglesia colegial y única parroquial de la villa. La irregularidad de la forma exterior del edificio, deponde de las diversas adiciones que ha recibido progresivamente: á su costado meridional tiene un claustro todo de piedra sillar arenisca, que forma un cuadro con su patio en medio, por cuyos arcos atraviesan los rios que cruzan la villa como va dicho. Su estilo es gótico, y está adornada en todo su exterior de varias cresterías, escudos y pilares góticos, distribuido todo con oportunidad, economia y gusto. Al pie de la iglesia y en la parte mas occidental del edificio, se halla levantada de nueva planta una hermosa y magnífica torre de 190 pies de elevaci6n, toda de jaspero ceniciento oscuro, delineada y acabada por el maestro don Manuel de Carrera. Su arquitectura es vitruviana: el primer cuerpo cuadrado con pilastras dóricas en los ángulos: el segundo se compone de 8 columnas jónicas, que forman en su entablamiento 4 frontispicios. Ocupan los 4 ángulos de este cuerpo las estatuas de los 4 doctores de la iglesia, bien trabajadas en una especie de piedra arenisca blanca, de mucha miga, en que abundan las canteras de Alava, hermosa á la vista, docil al cincel, pero muy sensible á la acci6n de los elementos, y especialmente á la de las heladas. El tamaño de las estatuas es mas que el natural: su postura de pies y su traje, correspondiente á las dignidades episcopal y pontificia. Sobre este segundo cuerpo esta el banquillo, y sobre él la media naranja y linterna: luce un efecto grandioso de perspectiva: se empezaron á abrir los cimientos en 15 de abril de 1779, y se puso la cruz en 29 de octubre de 1783: costó la obra de 35 á 40,000 ducados. La iglesia en su interior es bastante espaciosa, clara y capaz: el coro con su buena sillera es del mismo maestro y época que la torre. Todo lo demas del templo es de estilo gótico; se compone de tres naves sostenidas de columnas aisladas: su retablo principal es grande, pero sin gusto y lleno de ojarasca. Recibe cierto porte del grande y encumbra do

presbiterio, que le sirve de pedestal, todo de jaspe negro bruñido, con quince gradas de pieza entera cada una, y de 15 pies de longitud: su extraordinaria elevación de 9 pies sobre el pavimento ó nivel de la iglesia, hace magestuosamente seria y respetable la representación de los divinos Oficios. Las dos naves laterales las ocupan dos capillas, una del señor Mercado y otra del conde de Oñate. Entrando en la primera a la izquierda, se descubre un mausoleo en forma de altar, embutido en la pared, y trabajado en marmol blanco; adornado de varios follages y figuras de bajo relieve, de excelente gusto y acabada ejecución. Ocupa su centro un nicho en que se hallan 3 estatuas, la primera del fundador arrodillado y en actitud de orar, tiene al frente una pequeña mesa ó bufete con su cubierta, una almohada encima y sobre ella la mitra, y á su espalda las otras dos estatuas, una de pies y otra de rodillas, que parece le ayudan y acompañan á orar. El tamaño de ellas es poco menos del natural, y su escultura de mucho mérito; debajo del nicho, en una lapida, se halla una inscripción latina en elogio del fundador. Al lado opuesto de dicha capilla, sobre un serio y elevado pedestal, decansa una grande urna de piedra arenisca, de excelente arquitectura y bien acabada, en que se espresa con números dorados 1548, época de la muerte del fundador. En la segunda que es la que llaman del Conde, con la advocación del Rosario, única nave y sitio del retablo principal de la iglesia en lo antiguo, se ve en un nicho de la pared á la derecha, una urna de piedra muy antigua, de estilo gótico, de poco gusto y sin inscripción alguna; pero el nicho compuesto de dos columnas jónicas de la arquitectura vitruviana, es bastante bueno. Saliendo de esta capilla la primera que se encuentra en la misma nave, es la de la advocación de los Santos Martires Calaguritanos, San Emeterio y Celedonio; de quien hay una notable pintura en su retablo.

En dicha plaza y casi en la misma linea de la iglesia, se halla el colegio de la compañía de Jesus, cuya pared hace uno de los lados del ancho y largo paralelogramo que forma el juego de pelota contiguo. El edificio, construido por los años de 1644 á 48, es pequeño é irregular en su forma. Su fundación se debe á Juan de Araoz Lazarraga, vecino de este pueblo. En lo interior de la

iglesia, edificada en el año de 1659 no hay cosa notable. Su fachada es muy sencilla y de buen gusto, y se compone de 4 columnas dóricas, dos á cada lado del ingreso, con su frontispicio y candelabros. En el costado, al N. de dicha plaza, se halla la carnicería pública, construida de nueva planta en el año de 1762. Es una obra perfectísimamente conforme á su destino, y dotada de todas las piezas convenientes, con la excelencia de estar situada sobre las márgnes del río, y la de participar de las aguas de la fuente pública para el aseo y limpieza de sus oficinas. Costó 30,000 rs. su construcción. Tiene á su lado la pescadería en la pieza baja de una casa contigua á ella. A espaldas del colegio de los Jesuitas se halla el convento de religiosas Isabelas Franciscas, con la advocación de Sta. Ana. Fue en su origen un beaterio que tuvo en un tiempo por director á San Francisco de Borja, y se conserva en el refectorio del convento el púlpito donde hacia pláticas espirituales. Redujo á clausura á principios del siglo XVII. Es grande y hermoso el edificio, debido á la piedad de algunos bienhechores, y entre ellos particularmente, á la de don Domingo de Verganzo, doña Maria de Ocariz, su muger, y don Juan Bautista de Hernani. Su iglesia es reducida, pero clara y magestuosa. El altar mayor es el mejor monumento del pueblo en esta linea. Se compone de un cuerpo principal de columnas corintias, distribuidas de modo que forman tres nichos, y encima un cuerpo ático correspondiente, todo depurado y ejecutado segun la arquitectura grecoromana. Hace un efecto grandioso y serio, cual se requiere en los templos. La ignorancia ha tiznado en los últimos tiempos esta elegante obra, substituyendo al tabernáculo antiguo otro nuevo, ridiculo y lleno de extravagantes follages. En el lugar principal del centro se halla colocada una bella y graciosa figura de Santa Ana que tiene asida de la mano á la Virgen, Niña. Es imponderable la gentileza y gracia de esta estatua, obra del célebre Gregorio Hernandez. Las religiosas estan servidas por dos religiosos sacerdotes del órden, que habitan en una casa hospedería frente al convento. Hay tambien en esta villa otro convento de religiosas Franciscas, denominado de Viddaurreta, situado al E. de la poblacion, grande y espacioso edificio y de estilo gótico. La iglesia es bastante capaz y muy sencilla



**Fueron sus fundadores don Juan Lopez de Lazarraga**, contador de los reyes católicos, y su muger doña Juana de Gamboa. Las religiosas tambien se hallan servidas por 6 religiosos del orden que viven en un hospicio frente al convento, cuyo superior, con el nombre de vicario, tiene voto en los capítulos provinciales del orden. Otro de los edificios públicos mas considerables de esta villa, es el Colegio Mayor, Universidad de Santi Spiritus, sit. en la parte occidental de ella, sobre las márgenes del rio. Es obra delineada y ejecutada por el arquitecto francés Pedro Picard, y aun se conservan en la universidad los diseños que formó para esta: como la obra de los claustros y capilla se parece tanto á la del colegio, se cree ser de una misma mano. Este edificio forma un cuadro con su patio y galería, bastante capaz y de buena estilo. En su fachada de piedra arenisca se descubren varios cuerpos de arquitectura, del orden corintio, y como puesto unos sobre otros, con abundancia de nichos y estatuas aisladas de piedra, y sobre la portada una igual en todo al de la capilla de la iglesia. Lo mas particular de esta fachada y lo que merece especial consideracion son las figuras de medio relieve, ejecutadas en unos cuadros de los netos de los pedestales, que representan otras tantas figuras humanas, del tamaño de la mitad del natural, lidiando á brazo partido con lobos, sátiros, faunos y otras quimeras, ejecutado todo con mucho gusto y gracia, en los cuales se hallan excelentes partidos de esbozos, anatomía y acabamiento. Su representacion puede ser emblemática y alusiva á significar la lid entre las ciencias renacientes y la barbarie de los siglos anteriores. Fue su fundador el mencionado señor Merca lo, que deseoso de facilitar á su país y provincias comarcanas la ilustracion que en aquella época no podian buscar sus naturales sino á largas distancias y en provincias remotas del reino, concibió el proyecto de la fundacion de este colegio y el de la ereccion de una universidad ó estudio general, imitando en esto al cardenal Cisneros, con quien tuvo grande amistad, que ya habia fundado la universidad y colegio complutense: obtuvo en 1540 de la santidad de Paulo III una bula para la ereccion de ambos establecimientos. Verificó la del colegio en 1542; proveyó algunas de sus becas, formó estatutos provinciales, y en el

calor de su empresa le atajó la muerte en 1548. Quedaron sus testamentarios encargados de perfeccionarla, los cuales, considerando por una parte la insuficiencia de los fondos, y queriendo verificar en el modo posible la voluntad del reverendo obispo, erigieron el colegio en universidad, uniendo á las becas el magisterio y ensenanza de diversas profesiones y el rectorato ó gobierno de la universidad. Entre las obras de piedad y beneficencia se cuentan el hospital, cuya memoria es antiquísima, sin que haya noticias positivas de su fundacion. Es patrono de él la villa, y honorífico el cargo de mayordomo. La mayor parte de sus fondos se debe á la piedad de muchos bienhechores y sus rentas se emplean en la curacion y asistencia de los pobres enfermos del pueblo, y en dar de noche hospitalidad á los pobres forasteros transeuntes. Hay otras dos obras pias, la una de ellas fundada por Martin Ibañez de Hernani en 1544, cuyas rentas se emplean en dotar anualmente dos doncellas pobres, huérfanas parientas del fundador; y en defecto de estas, á dos naturales de la V., contribuyéndolas con 30,000 mrs. á cada una para ayudarlas á tomar estado de matrimonio; y la otra obra pia, fundada en 1605 por el Ilmo. Sr. don Lorenzo de Otaduy y Avendaño, obispo de Avila, con el único é invariable destino de que sus rentas sirvan para el segunimiento y defensa de los pleitos justos de la villa contra el conde señor de ella. Entre las ermitas, la llamada de San Martin da nombre á uno de los paseos mas alegres y deliciosos de la V., compuesto de 5 calles de árboles de grande elevacion y magestuoso porte, plantados á cordel en la planicie de la cumbre de un altozano que domina al pueblo, de cerca de 400 pasos de longitud, con bastante diámetro, que forma un paralelogramo oblongo.

El cuerpo de la villa está rodeado de muchas y bien cultivadas huertas que producen varias especies de hortalizas sabrosas, excelentes espárragos y mucha borraja, de cuya flor se hace una gran cantidad de conserva que por su excelencia y potes en que se guarda son conocidos en muchas partes del reino con el nombre de jarrillas de Oñate; tambien son apreciadas en el país las rosquillas del mismo. Se encuentra en dichas huertas todo género de frutas comunes y delicadas como manzanas, peras, guindas, uvas, albaricoques, albréchigos, melocotones

acerolas, nisperos, melones y sandías. En las de los particulares hacienda los no se echa de menos el aliño de los jardines, la abundancia de las yerbas aromáticas y de las flores comunes, y aun la curiosidad de naturalizar algunas plantas exóticas del país, indígenas de otras provincias del reino, y aun de climas remotos como el olivo, el naranja, el granado, el moral, la morera, el arriayán, el talay ó palo santo de Europa, el ébano, el tilo ó tila, llamado comunmente en el pueblo cinamomo, el chopo de Lombardia, el solano, la pita, la higuera de tuna, la fitolaca ó yerba carmin, el maguey; y entre las flores el heliotropo, el clianto del Brasil, la pasionaria, el estramonio, el alelí, la perpetua, el anemón, la jalapa, el jazmín etc. En una de ellas se vieron germinar con extraordinaria lozania muchas y particularísimas especies de flores y yerbas asiáticas, entre ellas la mimosa sensitiva. Según personas fidedignas creció esta yerba en el espacio de un año á la altura de tres cuartas y su ramaje formaba un cuerpo de media vara de diámetro. Estos hechos convencen la disposición del suelo y clima á la naturalización de los vegetales de otros países remotos. ¡Ojalá se hubiera cuidado de conservar sus semillas! mas por desgracia el ensayo se redujo á una mera curiosidad. A 2 horas de distancia de la villa y en su jurisdicción se halla el santuario de Nuestra Señora de Aranzazu, que es un convento de padres Franciscos con 40 religiosos, con una buena hospedería donde concurre mucha gente de todas provincias y aun de Francia. Es casa de estudios y tiene capilla de músicos.

Los habitantes de todo el distrito de Oñate se ejercitan en la agricultura mostrando su aplicación é inteligencia. Y si bien las tierras de sus montes y valles son gredosas y fuertes, formadas por la descomposición total de la piedra arenisca, pizarra y vegetales podridos y de consiguiente ásperas, secas y desabridas, el labrador infatigable é industrioso, y superior á estos obstáculos y á los que ofrecen las circunstancias de un país tan montuoso y fragoso, hace que la tierra le sea agradecida y corresponda á sus trabajos con feracidad. Para abonarla y cultivarla usa frecuentemente de la marga, y para dividir lo fuerte de la arcilla, la beneficia con cal, que abunda en aquellas cercanías, igualmente

que el yeso. Por estos y otros medios obliga á la tierra á fructificar dos veces al año y á restituírle cuando menos 16 veces la semilla que la confía. Produce 12,000 fanegas de trigo, 13,000 de maíz, 5,000 de castaña, alubias, habas, garbanzos, arbejas, nabos, patatas, lino, alfalfa, alholva, mielga y el trifolio. Se ocupa también el labrador en la cria de ganados boyal, vacuno, ovejuno, yeguar y de cerda, á favor de los grandes pastos de que abunda el terreno, y del uso del nabo y demas vegetales referidos que emplea durante toda la estación del invierno y parte de la primavera en el alimento de las vacas y bueyes que hacen otra de sus primeras riquezas: dedícase también á la cria de grandes semilleros de árboles y al cultivo de los terrenos escuetos, poblandolos especialmente de grandes y estendidos castañales, cuyo fruto provee en parte á su mantenimiento y le procura el ahorro de los granos farinácos; en sus granjas y propiedades no se echan de menos las diversas aunque comunes especies de otros árboles frutales, como ciruelos, guindos, cerezos, perales, manzanos y nogales; las verduras comunes y abundancia de aves domésticas entre ellas tiernos y gordos capones. Las tierras reducidas á cultivo formarán una tercera parte de las cuatro del territorio jurisdiccional de la villa, las tres restantes son de montes bravos, peñas y montañas inaccesibles, entre las cuales se señalan la Peña de Aloña, Aranzazu y montaña de Artia, donde se halla el célebre santuario de Nuestra Señora de Arauzazu de que hemos dado noticia. Todas son ricas en producciones pertenecientes á los tres reinos. Sus montes y collados abundan de vegetales gratuitos y parasitos; estan poblados de hayas, robles, alisos, acebos, fresnos y avellanos y de arbustos como la argoma, la aulaga, el enebro, el brezo, la retama, el espinó y otros. El monte de Artia es el que mas provee de leña, carbon y maderas de construcción urbana; produce bellos, ricos y abundantes pastos, gran copia de yerbas y flores medicinales; sola la Peña de Aloña presenta mas de 200 especies conocidas de las officinales clasificadas por Linneo, de las cuales se proveen muchas boticas del reino; siendo entre ellas particulares los eleboros, especialmente el blanco, la paris, la arnica y la cicuta, cuyos extractos no cederan acaso en escelencia á los de otra cualquiera

parte de Europa. De animales salvages hay perdices, palomas torcaces, malvises, torcos, picazas, gilgueros, pardillos, ruiseñores y benarices de paso, con otras varias especies; y entre los cuadrúpedos, lobos comunes y cervales, javalies, corzos, tasugos, zorros, garduñas, gatos monteses, liebres y comadrejas, con las dilatadas familias de los reptiles é insectos así terrestres como volátiles, siendo digno de notarse que si la cantárida es insecto indigeno de África y hace periódicamente sus escursiones en Europa, como las aves que vienen por aquella parte, en ninguno de los pueblos de la circunferencia hacen mansion tan sensible como en este, donde se procura recogerla á tiempo oportuno para el surtido de muchas boticas del reino. Son de excelente calidad, y por su frescura superiores á las envejecidas que nos trae el comercio de aquellas regiones. Abunda tambien, por lo que hace al reino mineral, de manantiales de buenas y delicadas aguas dulces, de fuentes minerales, la mayor parte de ellas impregnadas de los de hierro y plomo por donde pasan, que son los únicos descubiertos en este pueblo, sin que se beneficie otro que el del plomo, empleándose el mineral en las alfarerías para el barniz ó vidriado de la loza. Se encuentran tambien grandes canteras de yeso de jaspe ceniciento y de mampostería real, y copia de tierras para las alfarerías y tejerías. Hay 3 ferrierías en donde se labran fierro, acero y chapa, muchas fraguas de clavetería de todas clases, fábrica de lina, telares de la misma especie, fabrica de cerrajería y de curtir pieles. Celebra feria el 29 de setiembre. Los habitantes son generalmente robustos y sanos, de buena conformidad en sus miembros, de mucha agilidad y fuerzas y de un caracter honrado, noble y franco, dificiles en la ira, pero obstinados en la venganza, muy laboriosos, especialmente los habitantes del campo cuyas mugeres leva tan sin diferencia los trabajos mas duros y pesados de la cultura; entre estos se conserva casi enteramente la antigua original sencillez; son sobrios en la comida y bebida, determinados y firmes en las empresas y amantes de su suelo; no conocen las necesidades del lujo, ni otras diversiones que las gymnasticas como el juego de barra, el de pelota, el ensayo de las fuerzas sobre el peso, la lucha, el baile provincial comunmente llamado del zorci-

co y contrapás á los aires de su música, cuyos instrumentos son el silvo y tambor; su traje es aliñado y sin modas, y su lengua la vascongada, resentida de cierta aspereza y corrupcion que choeca á los naturales de los pueblos mas orientales de la provincia. Es patria de don Juan Lopez Larrazaga, contador de los Reyes católicos, cuyas virtudes tuvieron por panegirista al celebre Esteban de Garibay; de don Rodrigo de Mercado y Zuazola, colegial mayor y catedrático de Huesca, doctor en ambos derechos; del padre Antonio de Araoz, doctor en Salamanca, compañero del patriarca San Ignacio de Loyola, de cuyas manos recibió la ropa; y á quien ayudó particularmente para el establecimiento y propagacion del orden; de don Lorenzo Asensio Otadui y Avendaño, de la casa solar de Otadui sita entre el barrio de Urribarri y el santuario de Aranzazu. Fue colegial del mayor de Alcala, catedrático de prima de Escoto en esta universidad, canónigo de San Justo de la misma, magistral de Cuenca y obispo de Lugo desde el año 1591, donde erigió el seminario conciliar con la advocacion de San Lorenzo; del doctor don Lucas de Lazarraga, colegial mayor en el de Sancti Spiritus de esta villa y en el de Sta. Cruz de Valladolid, catedrático de visperas de leyes en esta universidad y despues ministro de la chancillería de dicha ciudad. De don Juan de Lazarraga, colegial mayor en el de Sancti Spiritus de esta villa y del de Santa Cruz de Valladolid y catedrático de prima de cánones en esta universidad. De Fr. Cristobal de Lazarraga, hermano del precedente, monge cisterciense, graduado en Salamanca, catedrático de teología en esta universidad, electo obispo de Chiapa y consagrado en Madrid en 1639. De don Gregorio Lopez de Mendizabal, colegial mayor del de esta villa. De don José Antonio Umera y Miranda, obispo que fue de Panamá. De don Cristobal de Gasteluondo, capitán maese de campo y teniente general por D. Alvaro Enriquez del Castillo. Del coronel D. Juan José de Unzueta, capitán de la real brigada de Carabineros. Del coronel D. Santos de Antia, capitán del real cuerpo de Artillería; y del Ilmo. Sr. D. Ramon Maria de Adurriaga, obispo actual de Avila. Dista 7 leg. de Tolosa, 11 de Pamplona y 66 de Madrid.

OÑON, Ald. S. de España en Galicia, provincia de la Coruña, jurisdiccion de

Herboedo, arzobispado de Santiago. Es una de las que componen la parr. de S. Lorenzo de Verdillo (*Véase*).

**OPAQUA**, Barrio ó aldea de la villa de Salvatierra, hermandad del mismo nombre, prov. de Alava, vicaría de Salvatierra, arcipr. de Eguilaz, obispado de Calahorra. Tiene A. O. y demas ministros de justicia comunes á la hermandad, y una iglesia parroquial.

**OPIO**, L. R. de España, provincia y obispado de Santander, partido de Laredo, valle de Mena. R. P., 16 vecinos, 66 hab., 1 parroquia. Situado cerca del rio Novales. Confina por N. con Berrón, por E. con Barcena, por S. E. con Rio, y por N. O. con Santecilla (*Véase Mena, valle*). Dista 21 leguas de Burgos. Contribuye con el valle.

**OPORTO**, Ciudad de Portugal (*Véase Porto*).

**OPORTO LAMAS**, Aldea de España en Galicia, provincia y obispado de Lugo, jurisdicción de Nodar. Es una de las que componen la parr. de Anafreita (*Véase*).

**OQUENDO**, Valle S. de España, prov. de Alava, hermandad de Ayala, obispado de Calahorra, vic. de Orozco, en el señorío de Vizcaya; 220 vecinos, 1,098 habitantes, 2 parroq., 3 ermitas; 1 alcaide, 2 regidores, síndico y diputado. Confina por E. con Llodio, por N. con los elevados montes de Yermo y Pagasarri, por O. con Llanteno, y por S. con Zuaza; prolongándose su jurisdicción mas de 2 leguas, y dividiéndose su vecindario en dos barrios llamados Oquendo y Oquendo-Gogena, compuestos ambos de muchos caseríos montañosos y dispersos entre sí, con malos caminos transversales que le constituyen en mediana localidad, á escepcion de las casas que se hallan en el término de Villachica é Irabien, que disfrutan de una buena llanura. Le baña un pequeño rio abund. en pesca, que, saliendo de la cordillera de la Peña Salvada, se viene á unir en este valle con el riachuelo que baja de Oquendo-Gogena. En los montes de Yermo y Pagasarri hay un pequeño arroyuelo que sale de una caverna en Arecharro, jurisdicción de este pueblo, en que se experimenta, particularmente en invierno, una especie de marca de agua muy turbia, que se cree tener comunicacion con la barra de Portugaleta, distante 4 leguas, hallándose en su distrito muchas y buenas fuentes de agua mineral. Prod. trigo, maiz, centeno,

castañas, vino chacoli, algunas alubias y habas, como tambien melocotones, cereza y guinda de la mejor calidad, y la mazana especial que llaman Reineta, con las demas de su género. Se crían en sus montes ganado lanar y cabrio. Ind.: panadería, 12 molinos harineros y una ferrería. Los vecinos, que se ejercitan en la panadería, se proveen de trigo en el mercado de la ciudad de Orduña, que se celebra los jueves y sabados de cada semana. Dista 9 leguas S. O. de Vitoria, y 4 N. de Bilbao.

**OQUENDO**, Barr. de España, provincia de Alava, hermandad de Ayala, arciprestazgo y vicaría de Orozco en Vizcaya, obispado de Calahorra y la Calzada. Para su situacion, vecindario, productos y demas (*Véase Oquendo, valle*).

**OQUENDO**, Pequeño rio de España, provincia de Alava, así llamado por pasar por el pueblo del mismo nombre, en la hermandad de Ayala. Es como un agregado de otros mas pequeños, uno de los cuales nace en un terreno que llaman Pagazarri, y los otros en el concejo de Palacio, cerca de dicha hermandad; unidos todos forman uno bastante respetable, que, dirigiendo su curso de S. á N. por el valle de Oquendo, se introduce en el Gordejuela. Es abundante de pesca, y proporciona á los naturales muchas ventajas con sus herrerías y molinos.

**OQUENDO-GOGENA**, Barrio de Esp., provincia de Alava, hermandad de Ayala, arciprestazgo y vic. de Orozco en Vizcaya, obispado de Calahorra y la Calzada. Para su situacion, vecindario, productos y demas (*V. el valle de Oquendo*).

**OQUILLAS y REBECHE**, V. S. de Esp., provincia de Burgos, partido de Aranda de Duero. A. O., 31 vecinos, 130 habitantes, 1 parroquia. Situada en el arciprestazgo de Aranda, y camino que conduce desde Burgos á esta villa. Confina por N. con Babón y Pinilla de Trasmonte, por E. con Quintanilla, por S. con Gumiel de Izan, y por O. con Sotillo (*Véase Osma, obispado*). Dista 13 leguas de la capital. Contr. 1,024 rs. 4 mrs. Derechos enagenados 128 rs.

**OQUINA**, Villa y hermandad de España, provincia de Alava, cuadrilla y vicaría de Vitoria, arciprestazgo de Armentia, obispado de Calahorra, cuya cabeza es la villa de su nombre; 11 vecinos, 56 habitantes, 1 parroquia. Se gobierna por un A. O., su

teniente y régidor que elige el concejo. Sit. en un barranco, y por medio pasa un riachuelo; su terr. montuoso, y á un tiro de bala de la villa, por la parte oriental, se halla un cóncavo ó silo de mucha hondura, á manera de una olla zamorana, que causa miedo el acercarse á él. Confina por N. con Ullibarri de los Ollereros, por E. con la villa de Izarza, por S. con la de Saseta, y por O. con los lugares de Marauri, Aguillo y Ajarte, del condado de Treviño, estendiendo su jurisdiccion por estos cuatro puntos 1 leg. Produce trigo, cebada y avena. Industria: hacer carbon, y criar algunos ganados. Dista  $2\frac{1}{2}$  leguas E. de Vitoria.

ORADA DAS FORCADAS ( NUESTRA SEÑORA DE LA ), Felig. S. de España en Galicia, provincia de Orense, obispado de Astorga, jurisdiccion de Queyja. J. O., 32 vecinos, 161 habitantes, 1 parroq. Contribuye 500 reales.

ORALLO, L. S. de España, provincia y partido de Leon, obispado de Oviedo, concejo de Lacedana. A. O., 38 vecinos, 168 hab., 1 parroquia. Situado en valle estrecho. Produce trigo, centeno, legumbres, y ganado vacuno. Dista 13 leguas de la capital. Contribuye con el concejo.

ORAN, Ald. S. de España en Galicia, provincia y obispado de Lugo, jurisdiccion de Loaces. Es una de las que componen la parroquia de Sta. Maria de Valonga (Véase).

ORAN, Gr. E. de España, provincia de la Mancha, partido y término de Almagro.

ORANTE, L. R. de España, provincia de Aragon, part. y obispado de Jaca. R. P., 9 vecinos, 39 habitantes. Dista 1 leg. de Jaca. Contribuye 671 rs. 6 mrs.

ORAYEN, L. S. de España, provincia de Navarra, valle de Gulina, segundo partido, meridad y obispado de Pamplona, arriprestazgo de Araquil; 8 vec., 42 hab., 1 parroquia. Situado en terreno elevado, á la derecha del arroyo que baja de Larumbe. Dista por E. poco mas de  $\frac{1}{2}$  de hora de Gulina; y confina con Cia, Sarasate, Nuin y Larumbe. Los varios arroyuelos de su término corren hacia el S., y se unen luego con la regata principal. Parece que en lo antiguo fue poblacion mayor, y se llamó Horeya. Sobre su gobierno y frutos (Véase *Gulina valle, y Aguinaga lugar*). Dista 3 leguas N. O. de Pamplona.

ORAZO (SAN PEDRO DE), Felig. E. de España en Galicia, provincia y arzobispado

de Santiago, jurisdiccion de Tabeyros. J. O., 95 vecinos, 502 habitantes, 1 parroquia. Su situacion y productos se hallarán en el art. Paradelá, Santa Maria. Contr. 2,775 reales. Derechos enagenados 1,906 rs.

ORBA, Valle de España, provincia de Navarra, meridad de Olite, arciprest. de su nombre, obisp. de Pamplona. Por todas partes está rodeado de montes; los mayores le caen al N. y al E.; y su estension es de 4 leguas de N. á S., y de 3 de E. á O. Se compone de los pueblos siguientes:

|                   |            |
|-------------------|------------|
| Amatriain.        | Olleta.    |
| Artariaia.        | Oloriz.    |
| Barasoain, villa. | Oricin.    |
| Bariain.          | Orisoain.  |
| Puegofri.         | Pueyo.     |
| Bequiz.           | Sansoain.  |
| Echague.          | Sansomain. |
| Gorinoain.        | Solchaga.  |
| Leoz.             | Unzue.     |
| Lepuzain.         | Uzquita ó  |
| Maquirriain.      | Uzquieta.  |
| Mendivil.         | Iracheta.  |
| Munarrizgueta.    | Iriberrí.  |

Cuyos vecindarios se espresarán en sus art. Hay ademas tres señoríos ó granjas, que son Musquer-Iriberrí, San Lorenzo y Pozuelo. De todos estos pueblos se componen cuatro corriedos ó cendeas, que son la de Barendoa, la del Marquesado, la de Leozarana y la de Barasoain. Solo esta villa tiene jurisdiccion propia, los demas pueblos estan sujetos á la del alcalde del mercado de la ciudad de Pamplona. No hay pueblo alguno que no tenga su monte propio: los mas elevados son los de Unzue, Echague, Bariain, Iracheta, Leoz, Uzquita, Olleta y Sansoain, en los cuales hay muchos robles y encinas. Abunda de pastos para el ganado, y de caza de perdices, conejos y liebres, y tambien se encuentran corzes, ciervos, javalies y lobos. En los referidos montes nacen varios arroyos que forman tres rios, que, aunque no son caudalosos, llevan bastante agua para mover diez molinos, colocados en cuatro puntos tan diversos, que el agua que mueve los de una parte no tiene direccion á los de la otra; y despues de haber discurrido por los lugares del valle, se reunen en el de Pueyo con el rio Cidacos. Por la proximidad que tiene con la elevada montaña de Alaiz es frio y húmedo, y sus tierras de poca sustancia, á escepcion de algunas hondonadas.

Los frutos, que particularmente se cogen, son trigo, cebada, vino, avena, algunos menuceles y aceite, aunque en corta cantidad.

ORBA, Arciprestazgo de España, prov. de Navarra, obispado de Pamplona, al cual pertenecen los valles de Orba é Izarbe y la ciudad de Tafalla.

ORBA y ORBETA, L. S. de España, provincia y arzobispado de Valencia, part. de Denia. A. M., 154 vecinos, 764 habitantes, 1 parroq., 1 pósito. Situado en una llanura. El término se extiende 1  $\frac{1}{2}$  hora de E. a O. y  $\frac{1}{2}$  de N. a S. Confina con los del Raf. de Sagra, Tormos, Lahuar, Muria, Parsen, y Alcalali. Entre estos últimos pueblos y el de Orba media el puerto de su nombre, por el cual se pasa al largo valle meridional de Castells y Jaló, y apenas dista  $\frac{1}{2}$  de leg. de Orba, cuyo trecho se aprovecha en sembrados, olivos, higueras y garrofas iguales productos se ven en el resto del término, alternando á veces con viñas, garbanzales, y tal cual almendro. Los vecinos cogen granos, aceite, garrofas, pasa, higos, vino, seda, porcion de garb., habas y almendra. En lo inculco se cria con abund. la cebada albarrana, el cantueso, y espliego con hoja recortada, el romero, el alaterno, y sin número de palmitos, cuyas hojas se aprovechan para hacer serones, espertas y otros utensilios. Dist. 12 leguas de la capital, y 2 de la cabeza de partido. Contribuye 3,920 reales.

ORBADA (LA), L. R. de España, prov., partido y obispado de Salamanca, cuarto de Armuña. A. P., 34 vecinos, 129 hab., 1 parroquia. Dist. 4 leguas de la capital. Contribuye 1,316 rs. 1 mri.

ORBADILLA (LA), Alqueria R. de Esp., provincia y partido de Salamanca, cuarto de Armuña; 1 vecino, 4 habitantes. Dist. 4  $\frac{1}{2}$  leguas de la capital. Contribuye 122 rs. 24 maravedises.

ORBAELLE, L. de España, provincia de Asturias, concejo de Coaña, parroquia de Trelles (véase este artículo).

ORBAIZ, L. de España, provincia de Navarra, valle de Longuida, tercer part., merindad de Sangüesa, arciprestazgo de Ibargoiti, obispado de Pamplona; 18 vec., 95 habitantes, 1 parroquia. Se gobierna por un diputado nombrado por el valle, con el regidor elegido entre sus vecinos. Situa. to en una cuesta, á la derecha del rio Arcluna,

que, á corta distancia del pueblo, se junta con el Irati; y tiene muchas viñas y tierras para todo género de granos. Dist. 1 legua S. de la villa de Aoiz.

ORBAIZETA, L. de España, provincia de Navarra, valle de Aezcoa, segundo partido de la merindad de Sangüesa, arcipr. de Ibargoiti, obisp. de Pamplona, 98 vec., 483 habitantes, 1 parroquia. Se gobierna por el alcalde y capitán á guerra del valle, y por el regidor del pueblo elegido entre sus vecinos. Sit. á los 43° 00' 42" de latitud N., en una llanura, á la derecha del rio Irati, en cuyo curso hay un molino harinero y un batan; por la banda del N. está el puerto de su mismo nombre, llamado tambien de Alzata, que sirve de paso para Francia. Confina por E. con el monte y bosque de Irati, por S. con Orbara, y por O. con la capilla y puerto de Valcarlos. En sus términos, y á distancia de 1 leg., estaba la real fabrica de municiones, que fue arruinada en la guerra contra la republica francesa. La cosecha de frutos es muy corta en este pueblo. Hay en su término mina de cobre.

ORBAN, Ald. S. de España en Galicia, provincia y obispado de Lugo, jurisdiccion de Cervantes, y una de las que componen la parroquia de San Martin de la Ribera (véase).

ORBAN (STA. MARINA DE), Feligresía S. de España en Galicia, provincia y obisp. de Orense, jurisdiccion de su nombre. J. O., 60 vecinos, 277 habitantes, 1 parroquia. Sit. en los confines del obispado de Orense con el de Lugo, con quien linda por N.: por O. con Villamarín, por E. con Arimantal, y por S. con Leon. Se compone esta parroquia de 9 pueblos que son Montos, Marcelle, Pazo, Toldavia, Jutia Aidea, Raña, Pereyro, Penela y Vilár. Está en el extremo del Chao de Amoeiro, y se halla cercada por la mayor parte de montes, clima frio, por lo mucho que dominan los aires del Norte. Es camino de paso para Monforte y para Lugo, su término es de corta estension, pues no llega á  $\frac{1}{2}$  legua de largo, y algo menos de ancho; en él tiene su origen el rio Barbantiño que principia en la gran dehesa de la casa de Orban, y desagua en el Miño, junta á la barca de Barbantes; es abundante de truchas, anguilas y otros peces. Produce centeno, castañas, maiz, habas y otras legumbres; lino,

trigo, patatas, yerba y frutas. Hay feria mensual el 16 de cada mes, y es una de las mas concurridas de la provincia. Dist. a leg. de la capital, y 13 de Santiago. Contribuye 1,107 reales.

ORBANEJA DE RIO PICO, L. Abad. de España, provincia, arzobispado, part. Alfoz, y jurisdiccion de Burgos. A. P., 40 vecinos, 186 habitantes, 1 parr., 1 pósito (*V. Cardenuela del rio-pico y Atapuerca*). Está en un vallecito de la faldá occidental de esta sierra. Produce trigo, legumbres, ganado y leña. Distá 1  $\frac{1}{2}$  leguas N. E. 4° E. de la capital. Contribuye 515 reales 6 maravedises.

ORBANEJA DEL CASTILLO, L. R. de España, provincia y arzobisp. de Burgos, exento. A. P., 38 vecinos, 160 habitantes, 1 parroquia. Sit. á orillas del Ebro, lindando con términos de Escalada, Espinosa y Quintanilla de Escalada. Prod. trigo, ceb., centeno, yeros, legumbres y toda clase de frutas. Dist. 11 leguas de la capital. Contr. 1,408 reales 23 maravedises.

ORBAÑANOS, V. S. de España, prov. y arzobispado de Burgos, part. de Castilla la Vieja en Burgos, valle de Tobalina. A. O., 15 vecinos, 75 habitantes, 1 parroquia. Sit. en el camino que conduce para Bezo, cerca del rio Ebro, que corre por su N. Confina por E. con Tobalinilla, por S. con la sierra de Union, y por O. con Santa María de Garoña. Sus productos se hallarán en el art. Tobalina. Dist. 13  $\frac{1}{2}$  leguas de la capital. Contribuye con el valle.

ORBARA, L. de España, provincia de Navarra, valle de Aescra, segundo partido de la merindad de Sangüesa, arciprestazgo de Ibargoiti, obisp. de Pamplona; 40 vec., 207 habitantes, 1 parroquia, 1 ermita. Se gobierna por el alcalde capitán á guerra del valle, y por el regidor del pueblo elegido entre sus vecinos. Sit. en una llanura á la derecha del rio Irati, en cuyo curso hay un molino harinero. Confina por N. con Orbaiceta, por S. con Aribe, y por O. con Roncesvalles. La cosecha de este pueblo es muy corta particularmente la de trigo.

ORBAZAY (Sax Miquel de), Feligr. Abad. de España en Galicia, provincia, ob. y jurisdiccion de Lugo, Merino; 37 vecinos, 183 habitantes, 1 parroquia que se compone de las aldeas de Torre, Tabeille, Penarrubia, y Pena da Malladoyra. Contribuye 322 reales 5 mrs.

ORBIES, L. de España, provincia de Asturias, concejo de Lena; 13 vecinos, 64 habitantes, parroquia de Turon (*Véase*).

ORBIGO, R. de España que nace en la provincia de Leon, en las elevadas sierras por donde atraviesa el puerto de la Magdalena, en los límites del concejo de Villamor y de Omaña. Despues de reunidos varios de los ramales de que se forma, y bajan de diferentes puntos de aquel país montañoso, corre en direccion S. E. pasando por Omañon, Vega de Arrienza, atravesando la jurisdiccion de Llamas de la Ribera, en cuyo término recibe por su orilla izquierda el rio de Luna, al O. de Sacarajos y al E. de San Roman de los Caballeros; baña despues el campo de Llanas de la Ribera, corta 3 veces la jurisd. de Benavides, en cuyo intermedio pasa por entre el Puente y el hospital de Orbigo, atraviesa despues la jurisdiccion de Villazala, recibiendo por su orilla derecha el rio Tuerto que se le incorpora á corta trecho, y al N. de la Bañeza con el Duerna que viene del O., y con los cuales mezcla sus aguas entre aquella villa y el pueblo de las Regueras; sigue luego la direccion de N. á S. recibiendo tambien por su orilla izq. el rio Jamuz, cerca de la Nora y el Eria en el término de Manganeses, y pasando despues al E. de Santa Cristina y al O. de Benavente para entrar en el Esla, al S. de esta última villa y al N. de Villabez. Este rio, despues de haber caminado cuatro leguas por la provincia de Valladolid, deja la villa de Benavente á la izquierda, y sigue su curso hasta desaguar en el espresado rio Esla. En tiempo de invierno las aguas se mantienen constantemente crecidas; pero en el verano suele haber por espacio de dos meses tanta escasez de ellas que cesa de navegar la barca y es vadeable en algunos parages.

ORBIO, L. S. de España, provincia de Palencia, partido de Carrion, arzobispado de Burgos. Reg. P., 9vec., 38 habitantes, 1 parroquia. Sit. á la margen izquierda del rio Ruagon, al pie de las sierras de Briñoseras, que la defienden de los vientos nortes; confina por O. con Bervios, por S. con Vilavega, y por E. con la hermandad de Valdeolea. Sus productos son los indicados en el art. Reynosa. Distá 11 leguas de la cabeza de partido.

ORBON DE ABAJO, Ald. de Esp., prov. de Asturias, conc. de Avilés, jurisdiccion de Castillon (*V. el art. Pillarno*).

ORBÓN DE ARRIBA, Ald. de España, provincia de Asturias, concejo de Avilés, jurisdicción de Castrillon (*Véase el artículo Pillarno*).

ORCAU, L. S. de España, provincia de Cataluña, corregimiento de Talarñ, obisp. de Seo de Urgel. A. O., 16 vecinos, 80 hab., 1 parroquia. Sit. en una altura, terr. llano. Confina por E. con Bastus, por S. con Figuerola, Araasis y Gabet, por O. con Suterreana y Montesquiú, y por N. con Aramunt. Produce trigo, vino y aceite. Dis. 39 horas de Barcelona, 2  $\frac{1}{2}$  de Talarñ, y 3 de Trenk. Contr. 3,821 rs. 28 mrs.

ORCE, V. S. de España, provincia de Granada, partido de Baza, obisp. de Guadix. A. M. de primera clase con 2 ordinarios; 501 vecinos, 2,474 habitantes, inclus. 8 cortijos de su jurisdicción, 1 parroquia, 1 pósito, 2 casas grandes llamadas de Carreño; y una fuerte en bastante buen estado, con 4 culebrinas, pequeñas é inútiles, donde se podrán acuartelar 100 hombres, con cuadra para 10 caballos. El nombre de esta villa es de origen aráb. Sit. en un hoyo dominado por los cerros de Castillones, el Ángel, San Anton, Calvario y otros. Muy cerca de allí nace el río de su nombre que baña su término por el occidente, á cuyo rumbo se halla Galea á 1 legua, al N. O. Huescar á 2, al E. Maria á 4, al S. Oria á 5, y al S. O. Cullar á 3. Prod. todo género de granos y vino, tienen sus vecinos 70 pares de labor y 30 carros. Celebra feria el 21 de setiembre. Dist. 23 leguas de la capital, 4 y  $\frac{1}{2}$  de cam. militar de Maria, en cuyo intermedio se encuentra el cort. de Casablanca y la Dehesa, 12 de Bulias pasando por Fuente del Solar, Topares y la Junquera; y 6 de Velez-Rubio, encontrándose Maria y Velez-Blanco. Contribuye 27,611 rs. 27 mrs.

ORCE, R. de España en Andalucía (*V. Guadalquivir, río*).

ORCELLON, Jurisdicción S. de Esp. en Galicia, provincia y obispado de Orense. Compuesta de 15 feligresias á saber: San Pedro Fiz de Brues, San Martín de Camciña, Santa Maria del Campo, San Esteban de Cangües, Santa Mariña de la Ciudad, San Pedro de Espiñeira, San Juan de Froufe, San Mamed de Gendive, Santa Maria de Jubencos, San Pedro do Jureuzas, Santa Mariña de Longoseiro, Santa Mariña de Loureiro, Sta. Mariña de Morciras, Santiago de Madelos y San Lorenzo de Puen-

teiga, en cuyos respectivos artículos puede verse su poblacion, situacion, productos, industria y contribucion. Dist. 3  $\frac{1}{2}$  leg. de la capital, y 11  $\frac{1}{2}$  de Santiago.

ORCHE y DESFOBLADO DE PINILLA, V. R. de España, provincia y partido de Guadalajara, arzobispado de Toledo. A. O., 550 vecinos, 2,420 habit., 1 parroq. con tres naves espaciosas, 1 conv. de frailes franciscos descalzos, varias erm., 1 pósito. Situada en un valle pendiente hacia la vega, quedando los edificios descubiertos á oriente y mediodía, y resguardados de la parte del O. y N. por estar colocados á las faldas de 2 montes, los del uno con esposicion al S., y los del otro al E., quedando lo principal de la villa en lo profundo del espresado valle, todo lo cual contribuye á que su temperatura sea templada. Está entre los rios Henares y Tajuña, al N. de este y O. del río Hungria, y al E. del monte de Guadalajara. Las casas tienen piso alto y bajo para la mayor comodidad de los habitantes: sus calles estan empedradas, y su situacion le facilita aguas muy abundantes, de modo que tienen dentro del pueblo dos fuentes, cada una con tres caños, dos pilones para las caballerias, y en la una un pilon para lavadero en forma redonda, que caben á lavar mas de 100 mugeres que ejecutan esta operacion todos los dias de la semana, menos los sábados que estan destinados para los lavadores de lana. Su termino jurisdiccional, que se estiende á legua  $\frac{1}{2}$ , se divide en alto y bajo; en el alto tienen feraces tierras de pan llevar y viñas que se dilatan como  $\frac{2}{3}$  de legua, hasta encontrar con el monte de Guadalajara; y en lo bajo una hermosa vega que, aunque estrecha, tiene buenas tierras donde siembran cañamo, y cogido este fruto, le siembran de nabos y otras legumbres. La vista de este pueblo en todo su conjunto desde la parte opuesta que mira al N., es muy deliciosa, porque desde las mismas casas hasta la vega son huertos y alamedas, sembrados de todo género de hortalizas, que riegan con las aguas sobrantes de las fuentes del pueblo, y otras que nacen entre las concavidades de los cerros; de modo que se pueden contar los huertos como vecinos. Desde el mismo parage dicho se registra una gran porcion de olivares en la derecha é izquierda del pueblo. Por medio de la vega pasa el pequeño río Ungria, que se forma de dos



**copiosos arroyos** que se juntan dentro del mismo término de Orche, y corren juntos como cosa de  $\frac{1}{2}$  legua hasta desaguar en el Tajuña. Estos dos arroyos son muy notables por la utilidad de sus corrientes; nacen a unas tres leguas de esta vega, y bajan por otras dos distintas entre N. y E.; el que está mas al N. se forma de dos fuentes que nacen en el término de Valdegrudas, y á poca distancia tiene este pueblo su molino harinero que trabaja con sus aguas; pasa por la vega de Aldeanueva, Centenera y Lupiana; riega sus huertos y cañamares, y da movimiento á los molinos harineros. El que baja mas al E. tiene su nacimiento en los prados del lugar de Valdesaz; baja por la vega de Caspuñas, y en su curso muelen los molinos del dicho Valdesaz, Torija, Trijueque, Caspuñas y Valdeavellano, hasta que entra en la espresada vega de Orche, y en su corto distrito estan 2 molinos harineros y un batan de paños.

No se sabe con certeza el año en que se fundó este pueblo, pero se cree fuese el de 718, gobernando en España el capitán moro Alahor, y siendo alcaide de Guadalajara Side-Abdremen, primer poblador de Orche, donde edificó un hermoso palacio, cuyas ruinas se registran aun; hizo varios jardines, y puso diferentes colonos que los cultivasen. Fue conquistada por los cristianos en tiempo del rey don Alfonso el VI en el día 23 de junio de 1084, y repartidos sus términos entre los conquistadores, á poco tiempo se aumentó la población con los vecinos de las dos aldeas que llamaban la Magdalena y Valverde, de cuyos despoblados permanecen hoy algunas ruinas en la vega de esta villa, á escepcion de algunas familias que se avvecindaron en Yebes; y por último, se fue acrecentando su vecindario, con las exenciones de vecinos de Guadalajara. Permanció aldea de esta ciudad hasta el año de 1537, en que el Emperador Carlos V la concedió el título de villa, de que se libró privilegio en Valladolid á 20 de diciembre. Produce trigo, cebada, centeno, vino y aceite con abundancia. Ind.: fabricas de paños ordinarios. Esta villa ha sido cuna de muchos hombres ilustres en virtud y letras, como puede verse con estension en la historia que de ella escribió el P. Fr. Juan de Talamanca. Dist. 11 leg. E. de Madrid y 2 E. de la capital. (*V. Tendilla*). Desde Orche á Monlejar hay 3 leguas de marcha

milit., pasando por Aranzueque; y á Fuente la Encina hay 3 de la misma marcha, pasando por Almuña y Fuente del Vicjo, atravesando el Tajuña por un puente de piedra de 12 pies de ancho. Contr. 22,838 rs. 27 mavedises.

**ORCHETA**, L. Ord. de España, prov. y arzobispado de Valencia, partido de Alcoy. A. O., 245 vecinos, 831 habit., 1 parroquia que es encomienda, 1 pósito. Situado entre Sella y Relleu, 2 horas al O. del primero. Su término tiene mas de 2 hor. de E. á O. entre los de Finestrat y Aigues, y  $\frac{1}{2}$  escasa de N. á S. entre los de Relleu, Sella y Villajoyosa. En las inmediaciones de la población hay cortas llanuras y preciosas huertas, y en el resto del término varios sitios fértiles, entre otros estériles y peñascosos, donde pastan los ganados. En este término y en el contiguo de Relleu hay mucho yeso y algunas minas de alabastrite; pero en lo general los montes son calizos. Dist. 18 leguas de la capital, 4 de la cab. de partido, 60 de Madrid y 18 de Valencia. Contribuye 2,719 reales.

**ORCIJON**, Coto redondo S. de España, provincia de Zamora, partido de Mombuey.

**ORCOYEN**, L. S. de España, provincia de Navarra, cendea de Olza, segundo partido de la merindad y obisp. de Pamplona; 28 vecinos, 141 habitantes, 1 parroquia, un palacio. Este es el pueblo mas meridional del distrito, con inclinacion á E. Hallase la orilla derecha del rio Arga, aunque algo distante, y colocado en un altitilo, á poca distancia por O. de Arazuri. Confina tambien con Loza, Iza y Pamplona. Bañale un arroyo que, dejándole á su izquierda, va á engruesar el Arga. Dist. 1 legua N. O. de Pamplona.

**ORDALIEGO**, L. de España, provincia de Asturias, concejo de Laviana, parroquia de Tiraña (*V. este art.*).

**ORDANISO**, Desp. S. de España, provincia de Aragon, partido y obispado de Jaca: es de la jurisdiccion del alcalde del valle de Triste.

**ORDAS**, Conc. S. de España, provincia y partido de Leon, comprende su jurisdiccion 5 pueblos, con A. O. sujeto al corregidor de la capital. Sus vecindarios, sit. y productos se hallaran en sus respectivos art. Contr. 4,199 rs. 22 mrs. Derechos enagenados 331 reales 11 mrs.

ORDEIX, Desp. S. de España, provincia de Cataluña, corregimiento de Vich. (*V. San Miguel de Ordeix*).

ORDEJON, L. R. de España, provincia y obispado de Santander, part. de Laredo, junta de Ordunte en el valle de Mena. R. P. 10 vec., 34 habitantes, 1 parroquia. Dista 18  $\frac{1}{2}$  leguas de Burgos. Contr. con el valle.

ORDEJON, L. S. de España, provincia y arzobisp. de Burgos, part. de Villadiego, cuadrilla de Sandoval. A. P., 56 vecinos, 232 habitantes, 1 parroquia. Para su sit. y productos (*V. Villadiego*). Dista 9  $\frac{1}{2}$  leguas de la capital. Contribuye 1,565 reales 15 maravedises.

ORDEN (LA), V. S. de España, prov. y arzobispado de Burgos, part. de Castilla la Vieja en Burgos, valle de Tobalina. A. O. y R. P., 11 vecinos, 47 habitantes, 1 parr. Situada á la margen izquierda del rio de su nombre, que va á desaguar en el Ebro. Confina por E. con Basconuelos y Estramiñana, por N. con Quintanilla Monte Cabezas, por O. con Pedrosa, y por S. con Cariñanos. Sus productos se hallarán en el art. Tobalina. Dista 14 leguas de la capital. Contribuye con el valle.

ORDEN, L. R. de España, provincia de Cataluña, corregimiento de Puigcerdá, (*V. Tallendre y Orden*).

ORDENES (SANTA MARIA DE), Felig. S. de España en Galicia, provincia y arzobispado de Santiago, jurisd. de Folgoso. J. O., 116 vecinos, 573 habitantes, 1 parr. Situada en el cam. real que conduce desde la Coruña á Santiago, á igual distancia de ambos pueblos; y confina con Leira y San Martín de Oroso. Contr. 2,060 rs.

ORDERIAS, L. de España, provincia de Asturias, concejo de Somiedo, 29 vecinos, 122 habitantes, parroquia de Morteras (*V. este artículo*).

ORDERIAS, L. de España, provincia de Asturias, concejo de Tineo. 12 vecinos, 57 habitantes, parroquia de San Fructuoso (*Véase este artículo*).

ORDERIZ, L. de España, provincia de Navarra, cendea de Iza, de la merindad y arciprestazgo de Pamplona, de su primer partido y diócesis, 15 vecinos, 73 habitantes, 1 parroquia. Ocupa casi el medio del valle por S., y tiene por O. á Ariz y por E. á Aldava. Su asiento es en la ribera izquierda de las aguas que bajan de Larraun y Araquil. Dista 2  $\frac{1}{2}$  leguas N. O. de Pamplona.

ORDES (LAS), L. Ab. de España, prov. de Cataluña, corregimiento de Villafranca, obispado de Tarragona. A. O., 15 vecinos, 80 habitantes, 1 parroquia. Situado en terr. montañoso y áspero. Confina por el E. con Montagut y Selma, por el S. con Alba, por O. con Pont de Armentera, y por el N. con Querol. Produce trigo, legumbres, vino y aceite. Dista 17  $\frac{1}{2}$  horas de Barcelona y 7  $\frac{1}{2}$  de Villafranca. Contr. 3,255 rs. 18 mrs.

ORDES (SANTA MARIA DE), Felig. Ab. de España en Galicia, provincia y obisp. de Lugo, jurisdicción de San Antolín de Toques. A. O., 48 vec., 240 habitantes, 1 parroquia que se compone de las aldeas Bragana, Lamia, Barrigas, Cavana, Coitos y Codesas. Contr. 618 rs. 13 mrs.

ORDES (SANTA MARIA DE), Felig. S. de España en Galicia, provincia y obispado de Orense, jurisdicción de Célme. J. O., 200 vecinos, 863 habitantes, 1 parroquia. Situada cerca del rio Limia con quien confina por S.; por O. con Penela y San Miguel, por N. O. con Raposeira, por N. con Célme, y por E. con Sainza de arriba y de abajo (*V. Limia*). Esta jurisd. de Célme comprende además las parroquias de Santa Mariña de Congosto; San Salvador de Sangüedo y Sta. María de Piteros. La sit. de éstas dos últimas es montuosa, áspera y fria, dispuesta en barrios pequeños, distantes unos de otros, y cada parroquia no tiene mas de una pila regida por un cura. Todas ellas están colocadas entre la villa de Celanova y el rio Limia, á la falda del gran monte llamado *Torriolo* hácia el O. Sus habitantes son labradores de profesion, y muy poco instruidos por falta de escuelas. Las parroquias de Ordes y Congosto, están sit. casi á la orilla del rio Limia, inclinadas al punto meridional, y cada una posee una porcion del terreno del valle, que sería riquísimo en pastos, si la policia determinase dar curso á las aguas estancadas que inundan en invierno, y priva de muchos frutos á esta comarca. Toma su nombre esta jurisdicción de un castillo del tiempo de los moros, llamado de Célme, y está en una altura desde la cual se descubre todo el curso del rio Limia, y á su falda se celebra la feria del puente que no deja de ser concurrida. Produce miz, algun trigo, cent. y pastos, frutas, legumbres y caza. Ind.: telares de lino del pais; cria de ganado lanar, cabrio y mular. Los naturales salen á trabajar á

Portugal y á Castilla. Contr. 2,530 reales.

**ORDIAL**, L. de España, provincia de Asturias, conc. de Cangas de Tineo, part. y arciprestazgo de Sierra, parroquia de Jarceley, Santa Maria de Regla (*Véase este artículo*).

**ORDIAL**, L. de España, provincia de Asturias, concejo de Tineo, parr. de Barca (la) (*V. este artículo*).

**ORDIAL (EL)**, L. S. de España, prov. y partido de Guadálajara, obispado de Sigüenza, tierra de Jadraque. A. P., 61 vec., 275 habitantes, 1 parr. Sit. en terr. elevado y escabroso, al pie del Alto rey, cerca del Ocejón: clima frio y áspero. Produce poco trigo y cebada, hastaute centeno, patatas y judias: ganado lanar y cabrio. Dista 7 leg. de la capital. Contribuye 281 reales 32 maravéses.

**ORDIALES**, L. S. de Esp., provincia de Asturias, concejo de Cangas de Tineo, partido y arciprestazgo de Sierra, de la parroquia de Maganes, Santa Maria de (*Véase este artículo*).

**ORDIALES**, Aldea de Esp., provincia de Asturias, concejo de Siero, parroquia de Vega de Poja (*Véase este artículo*).

**ORDINO**, Rio de Esp. en Cataluña (*Véase Segre*).

**ORDIS**, L. S. de España, provincia de Cataluña, corregimiento de Figueras, ob. de Gerona. A. O., 108 vecinos, 535 habit., 1 parroquia. Situado en terreno llano. Confina por el E. con Borrasa, por S. con Portos, por O. con Nabata y por el N. con Tarabaus. Produce trigo, legumbres, vino y aceite. Dista 27 horas de Barcelona y 2 de Figueras. Contribuye 9,694 reales 32 maravéses.

**ORDOBAGA**, L. de Esp., provincia de Asturias, concejo de Navia; 21 vecinos, 96 habitantes, parroquia de Montaña de Rionegro (*Véase*).

**ORDOESTE (SANTA MARIA DE)**, Felig. S. de Esp. en Galicia, provincia y arzob. de Santiago, jurisdiccion de Barcala. J. O., 60 vecinos, 285 habitantes, 1 parroq. Sit. cerca del rio Nanton, y lindando por N. con la parroq. de Cormeira, por E. con Monte, por S. con San Juan y por O. con Pena. Produce maiz, trigo, centeno, frutas y algun lino. Contribuye 900 rs.

**ORDOLES**, Despoblado Eclesiástico de España, provincia de Aragon, partido de Jaca. A. O.

**ORDOÑANA**, L. R. de Esp., provincia de Alava, hermandad de San Millan, vic. de Salvatierra, obispado de Calahorra, arciprestazgo de Eguliz; 19 vecinos, 93 hab., 1 parroquia en donde tiene la hermandad un archivo para custodiar los papeles y una ermita. Se gobierna por la misma justicia ordinaria de la hermandad y de la de Salvatierra. Situado en el centro de ella. Confina por E. con Ezquia, por S. con Salvatierra, por O. con Luzuriaga y por N. con Galarreta y Gordoia, de la hermandad de Asparrena. Al N., y á corta distancia del pueblo se halla la ermita, y contigua á ella la casa consistorial en donde se celebran sus juntas; en su portada se ve el escudo de armas de Castilla y Leon, con corona imperial y dos cuadros de estas mismas armas; varios arcabuces antiguos ademan la sala del ayuntamiento.

**ORDOÑO**, Despoblado S. de Esp., prov. de Valladolid, partido de Olmedo. A. O., 3 vecinos, 12 habitantes. Produce granos. Dista 7 leguas de la capital. Contr. 104 rs. 26 maravéses.

**ORDOVES**, L. S. de Esp., provincia de Aragon, partido y obispado de Jaca. A. O., 6 vec., 27 hab. con Alavés, 1 parroq. Dista 6 leguas de Jaca. Contribuye 671 rs. 6 maravéses.

**ORDUNTE**, Junta de España, provincia de Santander, partido de Laredo en el valle de Mena. Comprende los cotos de Borteda con sus tres barrios, y el de Caniego con cuatro, y los lugares de Burceña, Campillo, Hornes, Gijano, Nava, Ordejon, Parte-arroyo, Ribota, Santecilla y Ungo, cada uno con regidor pedáneo. Sus vecindarios se hallarán en sus respectivos artículos. Contribuye con el valle.

**ORDUÑA**, Vicaría y arciprestazgo del obispado de Calahorra; los vecinos de los 15 pueblos de Alava se espresarán en sus respectivos artículos. Confina por N. con Satacho y Lezama, de la vicaría de Ayala, por S. con Sendadiano, Guillarte y Archua, de la vicaría de Cuartango, por E. con Amezaga, Guillerna, Luquiano, de la misma vicaría, y por O. con la sierra de Salvada y Peña de Orduña. Se comprenden en esta vicaría y arciprestazgo la ciudad de Orduña que la da el nombre, sus cuatro aldeas, á saber: Lendono de Arriba, Lendono de Abajo, Velandia y Mendeica, y los pueblos alaveses siguientes:

|               |              |
|---------------|--------------|
| Delica,       | Ondóna,      |
| Artomaña,     | Belunza,     |
| Aloria,       | Izarra,      |
| Unza,         | Larrazqueta, |
| Apreguindana, | Abecia,      |
| Urquiano,     | Abornicano,  |
| Oyardo,       | Tertanga.    |
| Gujuli,       |              |

**ORDUÑA**, Ciudad única del señorío de Vizcaya, obisp. de Calahorra. Se gobierna por un A. O. con jurisdicción propia; un síndico procurador general y dos regidores. Tiene 527 vecinos, 3,400 habitantes, 2 parr., un ayuda de parroquia, distante del casco de la ciudad cerca de  $\frac{1}{2}$  legua, 1 convento de frailes, otro de monjas, casa de misericordia, 5 ermitas, 1 santuario de Nuestra Señora de Orduña la antigua, á  $\frac{1}{2}$  cuarto de la ciudad y caja de correos. Situada en medio de una amena y deliciosa campiña que tiene como 1 legua corta de longitud y  $\frac{1}{2}$  de latitud. Es abundante de excelentes aguas, pues en cualquiera parte se encuentra una fuente. Pasa por muy cerca de ella el rio que nace á distancia de  $\frac{1}{2}$  legua corta de la peña *Nervina*, de donde toma el nombre de *Nervion* ó *Nerva* que va á desaguar en Bilbao, por donde entra en el mar. En el verano lleva poca agua pero en el invierno y en las estaciones húmedas, crece á veces en disposicion que suele ocasionar graves daños sobre la mismacampiña. Luego se le junta el caudal de algunas fuentes saladas de perenne curso, en el término que se llama de *Arbieto*, donde en lo antiguo se fabricaba sal, y por esta cualidad los pescados que se crían en aquel paso son muy sabrosos. La ciudad tiene una plaza espaciosa, rodeada de buenas casas, con soportales cubiertos, llenos de tiendas: en medio de ella está la abundantísima fuente con 8 caños de esquisita agua y de buena arquitectura, que decora la plaza y sirve de ornato; construida en el año de 1745. La idea de las calles no puede ser mejor, porque las mas vienen á salir á esta hermosa plaza para cogerla en medio. Todo el recinto está cercado de murallas antiguas, con reductos, baluartes, torreones y 6 puertas de entrada, distribuidas por la muralla á proporcionadas distancias; calidades que acreditan bien su antigüedad, y haber sido plaza militar muy defendida. Goza de una temperatura sana y templada, pero no tanto como el

resto de Vizcaya, á causa de estar rodeada de tantas peñas y montañas, que son de las mas encumbradas y ásperas de toda España, las cuales circunvalan toda su planicie inferior, menos la parte del N., donde hay abierto un boquete para el paso del rio. Confina por N. con el valle de Ayala, por E. con el de Arrastaria que son de la prov. de Alava, y por S. y O. con la peña *Nervina* y la sierra Salvada, que la dividen de la prov. de Burgos. A la parte de N. y O. tiene Orduña en su jurisdicción 4 aldeas, que son: Lendoño ó Londoño de Abajo, Lendoño ó Londoño de Ariba, Velandia y Mendeica. Ademas hay extramuros algunos barrios, á saber: Cedelecia y Ripa, poco distante entre sí, Santa Cristina, Arbieto, Montaleon, San Pedro, Olazar, la Junquera, Garcheta Casas blancas y Valle de Arana. Tiene una aduana, cuyo edificio se principió á construir en el mes de setiembre de 1787, sobre un plano de 170 pies de largo y 120 de ancho. Goza del 4.º voto y asiento entre las Villas en las juntas generales de Guernica, y ademas disfruta privilegio de mercado todos los martes, jueves y sábados del año. El gran camino que por esta ciudad pasa para Bilbao, habiendo vencido la que parecia insuperable barrera de la peña de su nombre, ha aumentado considerablemente su comercio. Hasta el año de 1772 en que se concluyó el producto de la aduana, no llegaba por un quinquenio á 1.300,000 rs.; pero en los años inmediatos pasó de 3 millones anuales. En 1783 se hizo un nuevo arancel de derechos mucho mas subido que el antiguo, y que comprende mayor número de objetos, con lo cual en el quinquenio de 84 á 88 inclusive, ya llegó el producto á muy cerca de 7 millones, y en 1790 produjo 8,983,909 rs. 26 mrs. Los incendios ocurridos en 1535 y 1740 ocasionaron la obscuridad en que estamos acerca del antiguo gobierno municipal, y otros pormenores importantes de esta ciudad. Prod. su campiña trigo, cebada, maiz, legumbres de todas especies vino, verduras esquisitas y frutas de casi todas calidades, y del mas sazonado gusto. Tiene muy buenas delhas y montes, y se cria mucha caza.

Los antiguos y moleros han hablado mucho de la Peña de Orduña; pero nunca pasan mas alla de darla por una peña fragosísima que los moros no se atrevieron á bajar, y por consecuencia se ha mirado en

todos tiempos, como antemural inexpugnable de todas las tierras bajas de Orduña, Alava y Vizcaya. Al pie de esta famosa peña estuvo situada esta antigua poblacion, de quien toma su nombre, no solo asegurado así por constante tradicion, sino tambien por lo que escribió el erudito Orduñez y licenciado Andres de Poza. *La poblacion antigua de Orduña*, dice fue donde está ahora la ermita de Ntra. Sra. de Orduña la Vieja. Esto es  $\frac{1}{2}$  de legua mas arriba de donde está hoy la ciudad. Esta peña fue sobre todas las demas de España, como un muro ó un baluarte para embarazar los acometimientos y bárbaras irrupciones de los moros, en los siglos de su inundacion, especialmente desde las tierras de Castilla que dominaban, porque esta peña confina con los valles de Losa, Zuya, Urcabuz, Tayez y Mena. Ella forma una altísima escarpada cordillera de roca que corre de S. á N. y al O. de la ciudad misma. La elevacion de este corte escarpado se ve de largas distancias: si se toma por la parte superior, no hay planta humana que pueda ni se atreva á bajarla; si se toma por la parte inferior, solo los buitres que bajan desde las cavernas de la roca á las hayas que guarnecen su falda, la pueden superar, remontandose á las nubes para tomar despues su abrigo en ella. Desde el pie de esta escarpe hasta la plaza de Orduña hay una legua. Es una cuesta que baja en declive de mayor á menor hasta la tierra llana, donde está la ciudad: feracísimo terreno de hayas, encinas y yerbas el de toda esta cuesta, pues en ninguna estacion del año se agosta ni se seca. Los 6 primeros meses de él suele estar cubierta de nieve, y la cubre hasta el santuario de Nuestra Señora de la Antigua, desde el cual ya empiezan á correr las viñas y terrenos cultivados hasta la otra parte de la ciudad y del rio. Tiene por armas un leon abrazado con una bandera, y en esta una cruz de San Juan. Por orla una corona real. Es patria de los generales don Francisco Diaz Pimienta, marqués de Villareal, Don Juan Victoriano Diaz Pimienta, hijo del anterior, Don Juan de Urdanegui, marqués de Villafuerte y Don Bonifacio Manriquez de Velasco. De los venerables Bardeci y Mendiola, y fray Francisco de Herran, religioso del instituto de San Francisco de Asis, muerto mártir á manos de los indios bravos de la América meridional, estando

catequizándolos. De los Illmos. Don Juan Ortiz de Zarate, obispo de Salamanca, y Don Manuel Jimenez Breton, obispo de Caracas, de Don Andres de Poza, que dió á luz varias obras estimables en el siglo XVI, y de Don Antonio de Vidaure, poeta dramático de mucho mérito en el último siglo.

OREA, V. R. de España, provincia de Guadalupe, partido y obisp. de Siquéza, sexma de la Sierra. A. O., 150 vec., 671 habitantes, 1 parroquia, 1 ermita. Situada en terreno pantanoso, al pie de una colina rodeada de cerros elevados, y en su profundidad hay algunos prados fertilizados con el rio Cabrilla; confinando con Orihuela y Checa. Tiene buenos montes de encina, pinos y pastos para ganado lanar estante trashumante, cabrio, vacuno y de cerda. Produce trigo, cebada, garbanzos, yeros y patatas, poca fruta y hortaliza. Hay en su término minerales de hierro, salitre y aun dicen algunos que de plata. Dista 18 leguas de la cabeza de partido y 6 de Molina. Contribuye con la sexma.

ORECA, Granja Ecl. de España, provincia de Burgos, part. de Sto. Domingo.

OREGA (SAN JUAN DE), Feligresía S. de España en Galicia, provincia y obisp. de Orense, jurisdiccion de Vega y Carballeda. J. O., 62 vecinos, 300 habit., 1 parroquia. Situada al S. de los peñascos que guian á la Peña Corneira. Produce centeno, maiz y vino. Contribuye 1,290 rs.

OREITIA, L. de España, provincia de Alava, hermandad y vic. de Vitoria, arcipr. de Armentia, obispado de Calahorra; 31 vecinos, 150 habitantes, 1 parroquia, 1 ermita. Situado hácia el E., y  $1\frac{1}{2}$  legua de distancia de la ciudad de Vitoria. Confina por N. con Arbulo, y de la hermandad de Iru-raiz, por E. con Argomaniz, por S. con el Burgo, de esta dicha hermandad, y por O. con Cerio. Produce de todos granos. Es pueblo muy antiguo; y se hace memoria de él, no solo en el Catálogo que de los pueb. de esta provincia existe en el archivo de San Millan, sino tambien en varias escrituras del siglo XI y XII.

OREJA, V. Ord. de España, provincia y arzobisp. de Toledo, partido de Ocaña. A. O., 10 vecinos, 45 habitantes, 1 parr. Tiene una encomienda aneja á la órden de Santiago que vale 820 rs. anuales. Situada sobre la ribera del Tajo, en un elevado risco,

dividida su corta poblacion en dos porciones por un grande barranco. Tuvo en lo antiguo un castillo , situado sobre un elevado risco , y cortado en toda su circunferencia. Produce trigo , cebada , vino , aceite esparto , sal , y tiene un gran soto sobre la ribera del Tajo ; y canteras de yeso. Dista una legua de Ocaña , una de Aranjuez , y otra de Colmenar de Oreja. Contr. 929 rs. 10 maravedises.

OREJA, L. de España, prov. de Guipúzcoa , partido y jurisdiccion de Tolosa , arciprestazgo mayor y obispado de Pamplona ; 170 vecinos , 843 habitantes , una parroquia. Situado en una falda costanera , muy proxima á Gaztelu. Pasa por su término , dejando el lugar á la deree. , el rio que baja de Navarra á incorporarse con el Oria. Prod. 700 fanegas de trigo , 1200 de maiz , 300 de castañas , y 40 de habas y alubias. Dista  $\frac{1}{2}$  legua de Tolosa.

OREJANA (AURELIANA) , L. S. de Esp. , provincia y obispado de Segovia , partido de Pedraza. A. P. , 110 vecinos , 548 habit. , 1 parroquia , 1 pósito. Aquí nació la madre de Trajano , la cual vivia en Pedraza de la Sierra , donde se enamoró de ella un capitán romano con quien casó , y habiendole acompañado en sus expediciones militares , dió á luz á Trajano en otro pueblo llamado Pedraza , de las cercanias de Sevilla , que ya no existe. Aquí en Orejana se conserva un paredon que llaman la Casa de Trajano , y pudo muy bien ser la de su madre. Tiene por barrios la Alameda , el Arenal , Sancho Pedro y la Revilla. Dista 7 leguas de la cap. y  $\frac{1}{2}$  de Pedraza. Contrib. 6,050 rs. 20 mrs. Derechos enag. 495 rs. 28 mrs.

OREJO , L. R. de España , provincia , obispado y part. de Santander , merindad de Trasmiera , junta de Cudeyo. Proc. P. , 60 vecinos , 219 habitantes , una parroquia. Dista  $27\frac{1}{2}$  leguas de Burgos. Contribuye con la junta.

OREJUDOS , Desp. R. de España , provincia y partido de Salamanca , cuarto de Peña de Rey ; un vecino , 5 habit. Dista 2 leguas de la capital.

ORELLAN , L. S. de España , provincia de Leon , partido de Ponferrada , merindad de Cornadelo , obispado de Astorga. A. P. , 76 vecinos , 316 habitantes , una parroq. que tiene por aneja la de Voces. Situado en la falda de la Sierra de Braña , en la parte que mira al N. y cruzando hacia Penalba.

El terreno es de inferior calidad , y prod. poco trigo , centeno , castaña y algun pasto para la cria de ganado lanar y cabrio. Dista  $3\frac{1}{2}$  leguas de la cabeza de partido. Contribuye 1,209 rs. 20 mrs. Derec. enag. 142 rs. 30 maravedises.

ORELLANA LA SIERRA , V. S. de España provincia de Extremadura , partido de Trujillo , obispado de Plasencia. A. M. de primera clase con dos ordinarios , 140 vecinos , 670 habitantes , 1 parroquia , vic. foránea , administracion subalterna de rentas. Es cabeza de marquesado , y está situada dentro de las sierras que bajan de Guadalupe , en la falda S. de una de ellas , con vistas muy agradables por descubrirse de 6 á 7 leguas todo de llanuras. Tiene en su inmediacion un gran olivar , llamado el Ocal ó Socadal , injertado de acebuches , que sin cultivo da mucho aceite. La baña el rio Guadiana que fertiliza su territ. Prod. trigo , cebada y avena , legumbres y olivos. Industria : un molino de aceite , y mucha cria de gan. lanar y de cerda en sus montes. Dista 22 leg. de la capital , y 10 de la cab. de partido. Contribuye 3,731 reales 2 mrs. Derechos enagenados 929 rs. 25 mrs.

ORELLANA LA VIEJA (AURELIANA) , V. S. de España , prov. de Extremadura , partido de Trujillo , obispado de Plasencia. A. M. de primera clase con 2 ordinarios , vicaria foránea ; 450 vecinos , 1,948 habit. , 1 parroquia , 1 convento de Monjas , 1 hospital muy pobre. Situada en una cañada que descende de O. á E. , á  $\frac{1}{2}$  legua al S. de la sierra de Pela y Orellanita , y  $\frac{1}{2}$  de legua del Guadiana. Su temperatura es saludable , y toda la circunferencia del pueblo , especialmente por N. y O. , es de campiñas y montes fertilisimos. Produce trigo , cebada , aceite , avena y lino. Ind. : granjería de ganado lanar y cerdos. Entre este pueblo y la Puebla de Alcocér , hay una mina de hierro en piedra arenisca , donde se cria el mejor Ocre rojo del mundo. Tambien hay una mina de plomo á 2 leguas S. del camino de Zalamea , y siguiendo mas adelante en la misma direccion , hay otra de plata sin plomo en el espato. Dista 22 leguas de la cap. , 10 de la cabeza de part. y 3 S. de Orellana la Sierra. Contribuye 13,146 reales 28 maravedises.

ORENDAIN , V. de la union de Arizpuru en España , provincia de Guipúzcoa , diócesis de Pamplona ; A. O. , 1 parr. , 74 casas ,

44 caserios, 78 vec., 407 habitantes, 1 ermita. Situada en terreno costanero y eminente. Confina por N. con Gainza, por S. con Abalcisqueta, por E. con Amezqueta y el rio que baja del monte Aralar á juntarse con el Oria en Alegria, y por O. con Icaztegueta. Produce, trigo, maiz, castaña, manzanas, nabos, lino y hortaliza. Se hallan en sus montes minas de cobre y gran copia de yerbas con que se cria ganado vacuno y de cerda, y poco de lanar y caballar.

ORENDAIN, L. de España, provincia de Navarra, valle de Mañeru, primer partido de la merindad de Estella, arciprestazgo de Yerri, diócesis de Pamplona; 8 vec., 44 habitantes, 1 parroquia unida á la de Artazu. Situado al N. de este último, rodeado de un pinar que no da fruto por estar bastante estropeado. Produce granos, legumbres, garbanzos, vino y aceite (*Véase Artazu*). Dista  $3\frac{1}{2}$  leguas de Estella y  $\frac{2}{3}$  de Guirguillano.

ORENIN, L. de España, provincia de Alava, hermandad, arciprestazgo y vicaria de Gamboa, diócesis de Calahorra; 16 vec., 80 habitantes, 1 parroquia. Confina por N. con Azuta, por S. con Urizar, por E. con Maturana y por O. con Ullibarri-Arrazua. Produce de todos granos.

ORENSE, Provincia de España en Galicia, y una de las 7 en que esta dividida esta parte del reino. Compuesta de 190 jurisdicciones (bien que segun relacion de la policia, que existe en nuestro poder, cuentan 229), 26 villas, 800 feligresías, la ciudad capital de su nombre y un sin número de aldeas de que no hace mencion el Nomenclator Español, ni nosotros estamos seguros de haberlas mencionado todas, apesar de que damos noticia de mas de otras 200. La poblacion de esta provincia asciende á 81,111 vecinos, 381,006 habitantes, aunque es muy dificil averiguarla con exactitud por la rara é irregular division de muchas de sus feligresías y parroquias, sin embargo de que la que nosotros ponemos es la mas aproximada que hemos podido haber á las manos. Confina por N. con la de Lugo. por S. con Portugal, por E. con la de Tuy y por O. con la de Leon. Tiene 304 leguas cuadradas de superficie, y se divide de las de Santiago y Tuy por las demarcaciones, desde las faldas del monte Testeiro hasta enfrente de Melgazo en Portugal, en la confluencia del rio Mino y el riachuelo Barjas. Continúa

la division por espacio de 2 leg. hácia S. E., siguiendo el curso de este rio hasta faldear la sierra de Leboreyro, desde donde tuerce la línea divisoria al S. hasta el confluente de los rios Castro y Limia. El curso de este último hácia el E., demarca la division por otras 20 leguas hasta los pueblos de Chaguzo y Manzalvos, en donde principia á dividirse de la provincia de Leon por espacio de otras 18 leguas: 9 con direccion entre N. E. y N., y las restantes con la del N. O. De la provincia de Lugo la divide un espacio de 22 leguas, contadas sobre las sinuosidades que hace la misma division, ya hácia el O., ya hácia el S. O. y N. O., hasta encontrar otra vez con el Miño.

El terreno de esta provincia es en general fértil y abundante en sus respectivas producciones de toda especie; pero sobresale y merecen la preferencia las riberas del Miño y del Sil, y algunos valles, como el de Monterrey, Puenteveda, Quiroga, Valdeorras, y sobre todo, el Ribero de Avia, que acaso no dejaría que embidias á las huertas de Murcia y Orihucla si cayese en manos mas industriosas y se les estimulase con el premio y la proteccion. Es digno tambien de mencionarse el distrito de la Limia, de 5 leguas de longitud y 3' á 4' de latitud, en su mayor anchura, aunque inutilizadas las dos terceras partes de él por la laguna de su nombre, que le inunda. Si llegara á desaguarse esta laguna por medio de una acequia madre y otras subalternas que servirian al mismo tiempo para riego, seria un manantial de riqueza para aquellos naturales y aun para el resto de la provincia.

La parte de ésta, que cae al E. de una línea que se tire desde el valle de Monterrey hasta 2 leguas mas al N. de la referida laguna de Limia, en que se comprende la sierra de San Mamed, los montes de Invernadero, los de Orrios, la sierra Seca, la de Fricitas, la del Eje, la Peña Trevinca, la sierra de Porto, parte de la Segundera y otras al S., y comprende mas de 11 leguas de confines de la provincia de Leon, son territorios estériles, poblados de animales feroces, cubiertos de nieve, y que solo producen una corta cantidad de centeno y yerbas para el ganado, sirviendo ademas de abrigo á un gran número de contrabandistas que trafican con Portugal. En la parte de O. hay tambien algunas montañas, cuales son: la cabeza de Medo (*Medulus Mons*), que

está perenemente nevada, y las de Penagache, Leboreiro y monte-Faro.

Riegan esta provincia, además de los ríos ya nombrados, el Sil, el Quiroga, el Soldon, el Jares, el Casoyo, el Candeda, el San Vicente, el Navea, el Vivey, el Avia, Entoma, Rubiana, Arcos, y otros muchos de que se hace mención en los artículos de los pueblos por donde pasan. Lo mismo observaremos con respecto á los nombres colectivos de valles y jurisdicciones, cuya descripción y productos se hallarán en sus lugares correspondientes. Baste decir en general, que los productos de las 34 leguas que al poco mas ó menos estan en cultivo, se reducen á centeno y maiz en abundancia, algun trigo, mucho vino tinto y blanco de diferentes calidades, fino, almendra, poco aceite, mucha castaña, yerba y pastos para ganados. La industria mas general es la lenceria, como en todo el resto de Galicia. Sus ferias y mercados se indican en los pueblos donde se celebran. Hay en esta provincia y su obispado 4 monasterios de monjes Bernardos, que son: el de Osera, San Clodio, Monte de Ramo y Junquera de Espadañado; 2 de Benedictinos: que son Celanova y Ribas del Sil: 4 de Franciscos y 1 de Mercenarios; hay uno solo de religiosas en la villa de Allariz, y una colegiata que es la de Junquera de Ambia. Contr. 1,731,500 reales. 22 mrs.

ORENSE ( *AQUE CALIDE* ), C. R. E. y S. de España en Galicia, capital de la prov., obispado y jurisdicción de su nombre, corregimiento de segunda clase con 3 AA. OO., 1,221 vecinos, 4,061 habitantes, catedral cuyo cabildo se compone de su ilustrísimo obispo, 11 dignidades, 8 cardenalicias, 15 canonicatos, 12 raciones; y el obispado comprende 664 pilas bautismales. Es notable en esta iglesia el título de cardenales que compete á 8 canónigos con algunas prerogativas. El origen de esta denominación se confunde en la oscuridad de los tiempos, pues era ya reconocida la inmemorial por Inocencio III en principios del siglo XIII, 2 parroquias con 4 parrocos, 2 conventos de frailes, 1 colegio para niñas espósitas, fundado por el Eminentísimo Cardenal de Quevedo; otro titulado de las Mercedes, para recojimiento de señoras, otro que fue de jesuitas, destinado para seminario conciliar, y una casa de beneficencia donde se trabajan estameñas ordinarias, cintas y telas de lienzo.

La catedral, en su construcción gótica, es decente, con regularidad y aun magnificencia. Tiene 45 capas de coro con los capellanes y sirvientes necesarios para el ministerio; y á pesar de la escasez de las rentas de su dotación, se desempeña el culto con magestad y grandeza. Hay en esta ciudad administración, tesorería y contaduría de rentas provinciales, administración principal de correos y de loterías, subdelegación de policía y casa de postas con 4 caballos. Su silla episcopal es sufragánea de la de Santiago, y ciudad de voto en córtes.

Fue muy populosa y floreciente en la antigüedad, y demolida y reparada varias veces. Situada á las márgenes del Miño, que se pasa por un magnífico puente de 10 arcos, el mayor de ellos de una elevación y anchura justamente celebrada. Aunque destruido y reedificado con diferente gusto en el siglo XIII y XVI, sus soberbios arranques le hacen parecer de construcción romana. Pasa tambien contiguo á la ciudad, el rio llamado Barbaña que, aunque pequeño, sirve de grande utilidad y seria de mayor, si se hiciese de sus aguas el uso de que son susceptibles.

Son famosas, desde tiempos muy remotos, las Burgas ó fuentes de agua caliente situadas al extremo de la ciudad por la parte del O., la una de ellas lo es en tal grado, que cuece ó deshace en pocos minutos lo que se pone en ella. Otra es maravillosa por el gran caño que arroja, del grueso de un brazo, sin que se haya advertido jamas la menor disminución en tan copiosa afluencia. Además de las ventajosas que reportan estas aguas para los usos medicinales, son de incalculable utilidad y economía para los usos domésticos. Extramuros de la ciudad y á pocos pasos de estas fuentes, se hallan otras dos tambien minerales que son frecuentadas con buen suceso para diversas dolencias, y otras muchas diseminadas en la provincia.

El temple del pueblo es calido y húmedo, pero no tanto en esto último como el resto de Galicia, é incomparablemente menos que Santiago, Padron y otros pueblos de la costa. Puede decirse tambien que es medianamente sano, á pesar de la general prevención, ó vulgar é injusta preocupación en contrario.

El terreno de la ciudad es abundante y feracísimo, y su principal producción el vino, que si se elaborase con mas diligencia,



despues de la debida eleccion de castas de cepas, y la construccion de bodegas proporcionadas para su conservacion, no cederia en sabor y delicadeza, aunque inferior en fortaleza, á los mas ponderados de la Península. El vino rancio, llamado tostado, eede en poco al de Malaga y Peralta. Las demas producciones, como granos, aceite, frutas y legumbres, no merecen consideracion por su corta cuantia; pero su calidad, juro y sustancia demuestran que seria largamente recompensado de su trabajo el que se dedicase á esta clase de cultivo. En la C. se elabora un chocolate de superior calidad, que se estrae para varias partes del reino. Son tambien famosos los jamones de Caldelas, que se reputan por los mejores del reino. Es superior el hilo de Viana del Bollo, y estos dos artículos atraen alguna riqueza al pais, abasteciendo las plazas de la corte. Sus calles y edificios nada ofrecen de particular, y menos de magnificencia, aunque de 30 años á esta parte se han mejorado algun tanto, y presentan un aspecto menos desagradable. Recientemente se han construido dos grandes y hermosos edificios para fabrica de curtidos, con tantas ventajas para el público como para sus dueños.

Es patria del célebre Francisco de Moure, escultor de mérito, como lo acreditan la sillería del coro de la catedral de Lugo y otras obras; tambien lo es de D. Francisco de Puga y Feijoo, que renunció una plaza de oidor de la contratacion de Sevilla, por entregarse con mas quietud al estudio del Derecho civil, sobre el cual publicó diferentes tratados y comentarios.

Celebra feria el 7 de cada mes, y mercado todos los viernes. Dista 19 leg. S. E. de Santiago, 26 N. E. de Braganza y 92 N. O. de Madrid. Desde Ginzo á esta C. hay 7 hor. de cam. milit., en cuyo interm. se encuentran Sandianes, Piñeira de Arcos, Allariz, Tabadefes, Calvos y Segalvo; y continuando hasta Cea por el camino que conduce á Santiago y Betanzos, hay 3 horas y  $\frac{2}{3}$  y en su intermedio se encuentran Quintela, Canedo, Liñares, Regendo, Puente Mandras, Pulledo y Casanova.

OREÑA, L. Ab. de España, provincia, obispado y partido de Santander, abadía de Santillana. Reg. P., 92 vecinos, 356 hab., 1 parroquia. Sit. en la costa del mar, entre Santillana y Toñanes. Sus productos son

los mismos que los de la Abadía. Dist. 26 leg. de Burgos. Contribuye con la Abadía.

ORERA, L. R. de España, provincia de Aragon, partido de Calatayud, obispado de Tarazona. A. P., 85 vecinos, 379 habit., 1 parroquia, 1 ermita extramuros, 1 pósito. Situado en la banda derecha del rio Miedes, al pie de un monte, en un valle fértil que produce trigo, cebada y vino, frutas, olivos y almendros. Confina con Belmonte, Mara, Ruesca, Cobos y Tobed. Dista  $3\frac{1}{2}$  leguas de la cabeza de partido y 13 de Zaragoza. Contribuye 7,159 rs. 18 mrs.

ORES, Aldea E. de España, provincia de Aragon, partido de Cinco-Villas, obisp. de Pamplona. A. O., 65 vecinos, 270 hab., 1 parroquia, 1 pósito. Dista 5 leguas de Sos. Contribuye 3,356 rs.

ORFANS, BAILÍA DE VILADEMÚLS, L. R. y S. de España, provincia de Cataluña, corregimiento y obisp. de Gerona. A. O., 24 vecinos, 124 habitantes, 1 parr. Situado en terreno llano. Confina por el E. con Praets, por el S. con Gallines, por O. con Espasens, Vilaventut y Olles, y por el N. con Espinavesa. Produce trigo, legumbres, vino y aceite. Dista 55 horas de Barcelona y 5 de Gerona. Contr. 6,150 rs. 12 maravedises.

ORGA, Aldea S. de España en Galicia, provincia y obispado de Lugo, jurisdiccion de Otero de Rey. Es una de las que componen la parr. de Santiago de Vilela (*Véase*).

ORGA (SAN MIGUEL DE), Felig. Ab. de España en Galicia, provincia y obispado de Orense, jurisdiccion de Celanova. J. O., 68 vecinos, 337 habitantes, 1 parroquia. Sit. en el valle de Celanova, pais delicioso (*V. Milmanda*). Produce maiz, vino regular, castañas y algun trigo. Contr. 52 rs.

ORGANYA, V. E. de España, prov. de Cataluña, subdelegacion y obispado de Seo de Urgel, corregimiento de Puigcerdá. A. O., 206 vecinos, 1,023 habitantes, 1 parroquia que es colegiata con 6 canónigos y algunos beneficiados; 2 oratorios, 1 hospital. Sit. entre 2 arroyos que desaguan en el Segre, á muy corta distancia de la poblacion, sobre el cual tiene un puente; terreno montuoso y áspero, en la carretera que conduce desde Seo de Urgel á Lérida y Barcelona. Cerca de este pueblo estan los tres puentes situados en una estrecha garganta formada por altas montañas que sin duda han sido abiertas por el curso de dicho rio. Confina por E.

con Escalas y Figols, por S. con Colldenargó, por O. con Montanisel y por N. con Vilar, y priorato de Trespunts. Produce centeno, vino, aceite, algún ganado vac. y de cerda. Celebra feria el día de San Andres que dura 4, y un mercado cada semana. Tiene por armas la perspectiva de un órgano en el escudo. Dista 35 horas de Barcelona, 5 de Seo de Urgel y otras tantas de Oliana; en cuyo intermedio se encuentran el caserío de Ostal de Espluvias y el pueblo de Argos. Contr. 6,760 rs. 20 mrs.

ORGAZ, V. S. de España, provincia, arzobispado y partido de Toledo. A. O., 720 vecinos, 2,518 habitantes, 1 parroquia, 1 hospital, 1 pósito, 1 castillo, caja de correos y administración de loterías. Es cabeza de condado. Situada en una llanura con alguna pendiente, entre los lugares de Villaminaya y Marjaliza; sus calles están empedradas y su clima es bueno. El agua de pozo les sirve á sus vecinos para todo uso. En término de esta villa se descubrió el año de 1678 una mina de plata por el licenciado don Juan Guerra, presbítero, natural de esta villa, que habia estado 18 años en el Perú: no sabemos si será esta misma la que un vecino de Madrid, llamado Gregorio Charne, participó á la junta de Minas haber descubierto en término de Peña-Casas en 1774. Prod. trigo, cebada, vino, aceite y ganados, particularmente mular. Industria: dos fabricas de curtidos, una de salitre que acaba de establecerse, una de aguardiente, y varios telares de paño y estameñas (*V. Arisgotas*). Dista 5 leguas de la capital. Contr. 66,933 rs. 4 mrs.

ORGULLO, Monte de España, provincia de Guipúzcoa, sobre la costa del Océano cantábrico, á 14° 38' de long., 43° 19' 30' de latitud, al N. de la ciudad de San Sebastian. Es señalado, así por ser uno de los puntos de observacion para los marineros que navegan por aquella costa, como por estar en su cima el famoso castillo de la Mota, y tiene un gobernador de graduacion y un ayudante, con buenos cuarteles, almacenes, casas-matas, prisiones, cisterna abundante, capilla donde celebra un capellán asalariado por S. M., y guarnecido de buena artillería, especialmente en los estremos E. y O. donde tiene fuertes baluartes. El monte se estiende de E. á O. como una milla, siendo su mayor elevacion unas 1,000 varas.

ORIA, V. S. de España, provincia de Granada, partido de Baza, obispado de Almería. A. O., 1,262 vecinos, 6,207 hab. incluidos 6 cortijos de su jurisdiccion, una parroquia, 1 pósito. El nombre de esta villa es de orig. arábigo, y se halla situada en el camino de Baza á Vera, en el punto en que se dividen las aguas á los rios Almanzora y Almería. Industria: fábrica de cobertores y colchas de varios colores. En su térm. hay minas de plata. Dista 24 leg. de la capital y 5 de camino militar de Velez Rubio, atravesándose á 1 legua la sierra de Oriá y pasando por Campillo. Contribuye 22,008 rs. 7 mrs.

ORIA, Parroquia de España, provincia de Asturias, obisp. de Oviedo; 1 parroquia, 42 vecinos, 207 habitantes. Contr. 423 rs. 28 mrs. Derec. enag. 20 rs. 15 mrs.

ORIA, Union de la prov. de Guipúzcoa que se compone de las villas de Isasondo, Legorreta, Gainza y Alzaga, y vota en las juntas con 31 fuegos por medio del procurador que envia á ellas, sin que tengan entre sí las villas otra relacion.

ORIA, Rio de España, provincia de Guipúzcoa; el mas caudaloso y el de mas dilatado curso de esta provincia despues del Deva. Nace en la famosa Peña Horadada, que comunmente se dice puerto de San Adrian; parte de la sierra del mismo nombre en el sitio llamado Iturbeguieta, jurisdiccion de la villa de Cegama, como á 1 legua al S. de este pueblo, al cual baña por O. despues de haber aumentado sus aguas con los arroyos que salen de la Peña de Aizcorri ó Bermeja, y corriendo desde aqui de S. á N. pasa por entre las villas de Segura que deja á la derecha, y á la izquierda Cerain y Mutiloa, recibiendo un poco mas abajo el pequeño rio Mutiloa que tiene su origen en el monte del mismo nombre; corre por la banda derecha de la villa de Idiazabal, donde se le incorpora el rio de su nombre que atraviesa por el cuerpo de esta villa, sigue al barrio de Yarza donde recoge por O. el riachuelo que descende del valle de Areria, y dejando la villa de Besain hácia la misma parte, fertiliza los amenos campos de Villafranca, que queda á la opuesta, recibiendo cerca de aqui el rio Agauza que nace en la célebre montaña de Aralar, y baja por la villa de Ataun y tierra de Lazcano. Continúa su curso el Oriá por entre las villas de Aliaga, Zaldivia,

Gainza, Arama, Isasondo, Legorreta, Icazteguieta y Alegria, que deja á la izquierda, y á la derecha las de Alzo, Orendain, Amezqueta, Abilcisqueta y Balarain. Antes de llegar á la villa de Tolosa se le junta el rio Arajes, y mas abajo el de Lezarain, que ambos vienen de Navarra, y dirigiéndose rectamente á Tolosa la rodea por detras de su iglesia parroquial de Santa Maria, pasando poco despues por el hermoso puente de cinco arcos llamado de Arramete. Continúa su curso dejando á la izquierda el lugar de Hernialde y villa de Anoeta, y á la derecha el pueblo de Irura y villa de Azuasa-Villabona, y mas adelante, al lado opuesto, las de Asteasu, Alguiza y Cizurguil, y lugares de Larraul, Saravilla y Aduna, que es de la jurisdiccion de San Sebastian. Pasa luego por la villa de Andoain que queda á la derecha, por la poblacion de Lasarte, comunidad de Zubieta y poblacion de Aguinaga á la villa de Belmonte de Usurbil, situada á la derecha, desde donde es ya navegable hasta la villa de San Nicolás de Orio que está en el mismo lado, y á corta distancia desemboca en el mar, dejando á  $\frac{1}{2}$  legua á la izquierda la villa y puerto de Zarauz. Críanse en este rio peces muy especiales, á saber, salmones, lubinas, lenguados, sábalos, corrocones, chardietas, doradoras, curbias y otros. Entre este rio y el Urola se hailan los montes de Cadavete, Mutiloa, Murruineudia, Aistondo etc.

**ORIAL**, Aldea de España, provincia de Asturias, concejo de Siero, parroquia de Hevia (*Véase este artículo*).

**ORIAMBRE**, Barrio de España, prov. de Santander, part. de Laredo; pertenece á la V. de S. Vicente de la Barquera (*Véase*).

**ORICAIN**, L. de España, provincia de Navarra, valle de Ezcabarte, merindad de Pamplona de su quinto part. y dióc., arciprestazgo de Anué; 26 vecinos, 138 habit., 1 parroquia. Por su situacion elevada puede servir de atalaya á todo el valle. Ocupa la ribera izquierda del Ulzama, y confina con Arleta, Zavaldica, Soraurén y Arre. Tiene á la parte del N. un monte pinal y robleal, una fuente al S. y un mol. harinero. Dista 1 legua N. de Pamplona.

**ORICIN**, L. de España, provincia de Navarra, valle de Orba, merind. de Olite, arcipr. de Orba, obisp. de Pamplona; 15 vecinos, 70 habitantes, 1 parr., 1 ermita,

y palacio de cabo de Armeria. Los habitantes estan sujetos á la jurisd. del alcalde del mercado de Pamplona. Situado en terreno llano. Confina por N. con los lugares de Unzue y Echague, por S. con el de Oloriz, distante  $\frac{1}{4}$  de legua, y por O. con Tirapu á 1  $\frac{1}{2}$ . Tiene algunas fuentes, 2 montes y su cosecha se reduce á trigo, cebada y avena, que son los frutos que principalmente se cultivan. Dista  $\frac{1}{2}$  legua de Unzue y Echague y 3  $\frac{1}{2}$  de Pamplona.

**ORIENT**, L. de España, provincia de Mallorca; 30 vecinos, 149 habitantes (*V. la descripcion general de Mallorca*).

**ORIHUELA**, Part. de España, prov. de Valencia. Consta de 29 pueblos, á saber: 1 ciudad, 14 villas incluidas las 3 fundadas por el cardenal Belluga, que gozan el privilegio de exentas, y 14 lugares, cuyos vecindarios se verán en sus respectivos artículos. Como para formar una idea de este partido es lo mas esencial la descripcion de su huerta, procuraremos hacerla con la mayor exactitud que nos sea posible. Llámase huerta de Orihueña aquel recinto que tiene al S. los cerros y montes que desde Guardamar siguen hacia Murcia; al E. el mar Mediterráneo y término de Elche, al N. los montes de Orihueña y Callosa hasta confinar con Crevillent, y al O. la huerta de Murcia. De E. á O., estos, desde el mar hasta la línea divisoria de ambas huertas, hay 4 leguas y muy cerca de  $\frac{1}{2}$  de 8,000 varas castellanas cada una; y de N. á S., aunque varían las distancias, puede reputarse la media proporcional de 1  $\frac{1}{2}$  legua. Su suelo es llano, progresivamente mas bajo hácia levante, donde hay trechos hondos que el rio inunda en sus avenidas, y cubre de arena estéril: son estos en bastante número, pero de inferior al de los pingües, cuya bondad es mas notable en las cercanías de la ciudad, y la tierra compuesta de marga con algunas arenas hasta la profundidad de 3 ó mas pies, descansando allí sobre un grueso banco de greda tan compacta, que impide la infiltracion ulterior de las aguas. Es caliza la tierra de las cercanías de los montes y cerros, de los cuales se desprende y baja con las lluvias hácia el fondo de las huertas. Cruzalas de O. á E. el rio Segura, cuyas aguas, guiadas por acequias y multitud de canales, comunican frescura, fecundidad y riego, á mas de 124,000 tahallas que algunos hacen subir á 200,000,

incluyendo las de las Pías fundaciones, las de Benijofar y el brazal de Sarache. Gran número de dichas tahullas se destinan á hortalizas, otro casi igual á cañamos y linos, muchas á trigo, maices y legumbres, y al pie de 4,000 á naranjos de la China, que rinden mas utilidad que cualquiera otra cosecha; por lo cual se convierten cada día en huertos de naranjos aquellos campos que producen trigos y maices, granos que se van sembrando en tierras mas apartadas de la ciudad, mal cuidadas antes, ó enteramente abandonadas. No solo son útiles los naranjos, sino que amenizan y embalsaman el recinto: siempre vistosos por el verdor y brillo de sus hojas, por la multitud y fragancia de sus flores y por la hermosura de los frutos, forman vergeles hermosos con los cuales alternan otros de frutales, multitud de moreras y otros árboles. Recréase el ánimo al descansar bajo aquellas sombras, donde el gusto, la vista y el olfato reciben agradables impresiones: el movimiento de las aguas que corren por aquellos canales, la variedad de frutos, la alegría de los naturales y la pureza del cielo, producen grandiosas ideas, tanto, que algunos extranjeros han creído hallar allí los sitios deliciosos que Milton pintó en su Paraíso Perdido. Grato es también el aspecto que presenta la huerta vista de alguna altura: los muchos pueblos esparcidos por aquel recinto, el laberinto que resulta de la multitud y variedad de acéquias y canales, el río, las arboledas, los sembrados que entre ellas quedan para que resalte la espesura y verdor de tanto árbol, forman un cuadro poco común fuera de la prov. de Valencia. Son sitios oportunos para verle los montes contiguos á la ciudad, especialmente la Muela, cuya altura domina aquel recinto.

La Muela, con los montes contiguos, forma una curva terminada con dos cabezos, uno oriental y otro occidental, entre los cuales se avanza el monte del Castillo, resultando dos senos hacia el S. Por este rumbo tiene la Muela precipicios horribles, y cortes perpendiculares hasta muy cerca de las raíces donde está el cerro Oriolét, que media entre ella y el monte del Castillo, no menos escarpado que la Muela. Ambos son calizos, y sus bancos casi horizontales hasta en la misma cumbre. Los de la Muela son de marmol negro que pardea, sembrado de vetas blancas, hay por allí pedruscos de

alabastro cristalizado en agujas, y en partes capas de arcilla lamínosa parda, brillante y untuosa. Parece extraño hallar entre aquellos montes otro, unido con ellos por sus raíces, de naturaleza muy diversa: tal es el Oriolét, mucho mas bajo que el del Castillo, y de figura cónica, con cuevas suaves prolongadas hacia O. Todo él se compone de paños de un verde obscuro, y estas de cristalitos de feld-espato y mica parda, engastados en una masa que parece mediar entre las que Werneri llama *hornschiefery pechstein*. En el barranco que corre entre el Oriolét y el monte del Castillo, hay vetas de arcilla bolar roja, otras de color de hígado y algunas de un negro azulado: estas últimas, aunque arcillosas, son tan duras como piedra. Apenas hay arboles en dichos montes, porque los vecinos de los pueblos inmediatos los han ido cortando para leña, la cual es muy escasa actualmente y por eso arrancan hasta las raíces de los arbustos.

ORIHUELA (ORCELES), C. R. y episcopal de España, provincia de Valencia, cabeza del partido de su nombre que se compone de 33 pueblos. Gobernador milit. y político A. M. de segunda clase, 5,281 vecinos, 25,551 habitantes, catedral, 3 parroquias y 2 extramuros con 5 anejos, 9 conventos de frailes, 3 de monjas, 2 hospitales, 1 hospicio, 2 colegios, el uno llamado de San Miguel, extramuros sobre un monte, con dilatada y alegre vista, 2 casas de piedad que son la Misericordia y niños Expositos, colegio universidad literaria de 16 catedras unido á la de Valencia, varias ermitas, una casa de recogimiento, 1 coliseo, un cuartel para caballería, un pósito, 7 posadas, 3 bibliotecas, caja de correos, subdelegacion de rentas y policia, admin. principal de loterías y una particular. Su silla episcopal es antigua, y tiene ademas de la catedral una colegiata y 60 pilas bautismales. El cabildo se compone de su obispo, 5 dignidades, 17 canongias, 12 raciones enteras y 12 medias, con el correspondiente número de sirvientes para el culto. Situada á los 2° 42' de longitud E. del meridiano de Madrid y á los 38° 8' de latitud N., en una llanura y á la falda de un elevado monte calizo en cuya cima está el seminario conciliar. Su esposicion es al S., y como está defendida de los vientos N., es su clima muy templado en invierno aunque bastante

caldo en verano. Cielo alegre y despejado, y en lo general seco. Su figura se prolonga al rededor del monte, y está á 4 leguas del Mediterráneo, por los puntos de Guardamar y Torrevieja, á 30 leguas de la capital, 9 de Alicante y Cartagena y 4 de Murcia, cuya huerta se prolonga hasta esta ciudad. Puede decirse que este pais es el jardín de España, asi por su temperatura como por sus frutos y demas que contribuye á la comodidad de la vida. Está dividido el pueblo en cuatro cuarteles, y le atraviesa el rio Segura con dos puentes de comunicacion. Su término es dilatado, y se estiende unas 8 leguas de N. á S. con 3 de E. á O., distribuido en 20 partes ó diputaciones, 10 en la huerta y otras tantas en el campo seco. El terreno es feraz para todo género de frutas y hortalizas. Produce trigo, cebada, alpiste maiz, legumbres, sosa, barrilla, seda, lino, cáñamo, alfalfa, sabrosas frutas particularmente de agrio, aceite y vino. Cria mucho ganado de todas especies. Los naturales se dedican casi todos á la agricultura que tienen en un estado floreciente, pero no por eso deja de haber alguna fabr. de lienzos ordinarios, jabon, almidon, tenerias y sombreros; bastante comercio, 3 tahonas, 8 molinos harineros y mas de 100 de aceite. Dista 30 leguas de la capital y 5 horas de Crevillente, y median entre los dos pueblos los de Albaterra, la Granja, Cox, Callosa de Segura Rodoban, y á la derecha del camino Fucil. Dista igualmente de Montealegre 18 leguas de camino militar, en el cual se deja á la derecha la sierra de Callosa y el cerro de Cox á la izquierda, y se pasa por estos dos pueblos, Albaterra, Crevillente, Aspe y la venta de la Romana, y 11 de Yecla, pasando por Mingerri, Abanilla y la Casa de Costa. Es patria de don Fernando de Loaces, célebre juriconsulto y teólogo que floreció en el siglo XVI, fundador del convento de Dominicos de esta ciudad; fue obispo de Lérida y Tortosa, arzobispo de Tarragona y Valencia, y patriarca de Antioquia: de don Anastasio Vives de Rocamora, obispo de Segorbe, y de los historiadores Gaspar Garcia y Francisco Martinez, que florecieron á principios del siglo XVII, y el último de ellos escribió la historia de su patria. Celebra feria el dia 6 de agosto. Contribuye 253,878 rs.

ORIHUELA ú ORIGUELA, L. R. de España, provincia de Aragon, partido y

obispado de Albarracin. A. P. 220, vecinos, 1016, habitantes, 1 parroquia, 1 pósito. El nombre de este lugar es de origen arabigo, y está situado en los limites de esta provincia con la de Guadalajara, á la falda de la sierra de Molina; nace en su término por la parte del O. el rio Gallo, y todo él es abundante de fuentes de agua delicada. Produce trigo, cebada, avena, lentejas, garbanzos, patatas, lino y hortalizas. Tiene prados artificiales, canteras de piedra lapiz, grandes pinares de que se sacan algunas maderas y mucho carbon, y yerbas abundantes que pastan los ganados que en el invierno trahen á Andalucia. Ind.: 3 molinos harineros, 1 batan, 1 lavadero de lanas y 1 fabrica de hierro. Celebra feria el 11 de setiembre. Dista 4 leg. de Albarracin. Contr. 13,424 rs. 4 maravedises.

ORILLARES, L. R. de España, provincia de Burgos, part. de Aranda de Duero, jurisdiccion de Espeja, obispado de Osma. A. P., 22 vecinos, 107 habitantes, 1 parr. Confina por N. con Espeja, por E. con Santa Maria de las Oyas y las Muñecas, por S. con Hinojosa, y por O. con Huerta de Rey (*V. Osma, obispado, á cuyo arceprestazgo pertenece*). Dista  $12\frac{1}{2}$  leguas de la capital.

ORILLE (SAN PEDRO DE), Feligresía Ab. de España en Galicia, prov. y obispado de Orense, jurisdiccion de Celanova. J. O., 114 vecinos, 482 habitantes, 1 parr. Situado en el valle de Celanova, en terreno agradable (*Véase Milmanda*). Produce maiz, centeno, algun trigo, lino y patatas. Contribuye 2,406 rs.

ORILLENIA, Coto redondo E. de Esp., provincia de Aragon, partido y corregim. de Zaragoza. A. P. (*V. Lanaja*).

ORINON, L. R. y puerto de mar de España, provincia y obispado de Santander, partido de Laredo. Proc. P., 1 parroquia. Su poblacion está incorporada en la de Laredo. Situado entre el valle de Guriezo, que está al S., y el de Liendo que está al O., en terreno á propósito para establecer ferrerías y molinos. Este mismo nombre tiene el cabo bien conocido de los navegantes para dirigirse á este puerto y á todos los de la costa de Cantabria. Reside en él una partida del resguardo de las rentas reales. Produce chacolí, maiz, alubias y toda clase de frutas. Dista  $24\frac{1}{2}$  leguas de Burgos, 2 de Laredo, 2 de Castruurdiales,

g de Santander y otras 9 de Bilbao. Contribuye con Laredo.

**ORIO**, V. de España, provincia de Guipúzcoa, obisp. de Pamplona. A. O., 142 casas, 21 caseríos, 118 vecinos, 618 habitantes, 1 parroquia. Sit. a los 14° 33' 20" de longitud y 43° 17' 15" de lat. septent., sobre la orilla occidental de la ría Oría, donde tiene un puerto, solo útil para pataches y barcos de pesca. Confina con la universidad de Aya, Uzuñbil y la población de Igueldo. Su terreno poco fértil, y sus habitantes se dedican á la pesca y construcción de barcos; hay además una fabrica de anclas, una ferrería y 3 molinos.

**ORIS**, L. S. de España, prov. de Cataluña, corregimiento y obispado de Vich. A. O., 88 vecinos, 445 habit., 1 parroquia y un fuerte castillo antiguo en la cumbre de un peñon. Situado á orillas del río Ter, en el camino que conduce de Vich á Ripoll, en terreno montañoso y áspero. Conf. por E. con San Quirce de Besora, Sadernas y San Feliu de Toralló; por S. con Canoguñell y San Esteban de Viñolas; por O. con San Boy de Llusanes, y por N. con Torra y San Quirce de Basora. Produce trigo, legumb. y patatas. Dista 18 horas de Barcelona, 3 N. O. de Vich, y 4 S. E. de Ripoll. Contr. 8,358 rs. 12 mrs.

**ORISOAIN**, L. de España, provincia de Navarra, valle y arciprest. de Orba, merindad de Olite, obispado de Pamplona; 44 vecinos, 209 habitantes, 1 parroquia, 2 ermitas, y un palacio de cabo de armería. Los habitantes estan sujetos á la jurisd. del alcalde del mercado de Pamplona. Situado en una llanura; conf. por N. con Lepuzain y Solchaga, por E. con Artariain, por S. con Bezquíz y Amatriain, y por O. con Garinoain que es el mas distante, y está á una legua. A la parte del N. pasa el río que nace en los montes de Leoz y Uzquita, y con sus aguas muele un molino harinero. Tiene un monte robledal y otro encinal. Produce trigo, ceb., avena, vino y alguna porcion de aceite.

**ORISTA Y TORRA**, L. R. de España, prov. de Cataluña, corregim. y obispado de Vich. A. O., 247 vec., 1,230 habitantes, 1 parroquia con 3 sufragáneas. Situado en un valle rodeado de montes, muy cerca del río llamado Gabarresa. Confina por E. con San Bartolomé del Grau y Caraval, por S. con Terrasola, por O. con San Feliu

Saserra, y por N. con Aulost, los 3 del corregimiento de Manresa. Prod. trigo, mezcladizo, cebada, maiz, mijo, vino, patatas y corderos. Industria: pelaijería, fabricas de mantas, y tambien de paños. Dentro del lugar no hay ninguna fuente, pero si á corta distancia, y otra de aguas azufrosas que llaman del Bach. Dista 17 horas de Barcelona, 3 E. de Vich y 1 de San Feliu. Contribuye 17,317 rs. 14 mrs.

**ORLYUELOS**, Granja de España, provincia de Burgos, partido de Candemuño, jurisdicción de Lara.

**ORIZ**, Feligresía S. de España en Galicia, provincia de Lugo, jurisdic. de Otero de Rey. J. O., 23 vecinos, 116 habitantes, 1 parroq. compuesta de las ald. San Andres y San Esteban. Contribuye 262 rs. 31 maravedises.

**ORIZ**, L. S. de Esp., prov. de Navarra, valle de Elorz, cuarto part. de la merindad de Sangüesa, arciprestazgo y obispado de Pamplona; 16 vecinos, 77 habitantes, una parroq. Se gobierna por un diputado nombrado por el valle y los regidores del pueblo elegidos entre sus vecinos. Sit. en terreno llano y airoso, y distante por S.  $\frac{1}{2}$  de legua de Guerediain, y otro al N. E. de Imarcoam. Tiene una venta á poco mas de  $\frac{1}{2}$  de legua en el camino real, y confina por esta parte con Beriain. Su térin. produce trigo, cebada y otros frutos.

**ORIZ (SANTA MARIA DE)**, Feligresía S. de España en Galicia, provincia y obispado de Lugo, jurisdicción de Castroverde. J. O., 33 vecinos, 162 habitantes, 1 parroquia.

**ORIZON (SANTA COMBA DE)**, Feligr. S. de España en Galicia, provincia y obispado de Lugo, jurisdicción de Castro de Rey. J. letrado, 43 vecinos, 211 habitantes, una parroquia compuesta de las aldeas Mazo, Quintela y Santa Comba. Su situacion y productos se hallaran en el artículo de la jurisdicción. Contribuye 507 rs. 9 mrs. Derechos enagenados 173 rs. 16 mrs.

**ORJALES**, L. de España, provincia de Asturias, concejo de Castropól; 8 vecinos, 37 habitantes, parroquia de San Andres de Serantes (*Véase*).

**ORJAS**, Aldea S. de España en Galicia, provincia de Lugo, jurisdicción de Castro de Rey. Es una de las que componen la parroquia de Prebvos (*Véase*).

**ORJAS**, Aldea S. de España en Galicia, provincia de Lugo, jurisdicción de Deza-

Es una de las que componen la parroquia de Santa Maria de Bermés (*Véase*).

**ORJAS**, Aldea Ab. y S. de España en Galicia, provincia de Luño, jurisdiccion de Meira. Es una de las que componen la parroquia de San Lorenzo de Pousada (*Véase*).

**ORJIBA**. El nombre de este partido es de origen arábigo. Partido de España, provincia de Granada: comprende su jurisdiccion 7 pueblos y 9 cortijos, cuyos vecind. podrán verse en sus respectivos articulos. Su capital es la villa del mismo nomb.: la mayor parte de sus pueblos estan situados en una loma que se desprende del cerro que forma el picacho de Veleta, punto el mas elevado de Sierra Nevada, segun la vista, (aunque segun las observaciones del Señor Rojas Clemente, lo es el cerro de Mulahacen). Se estiende 3 leguas de N. á S. O., y termina en la union de los tres rios que forman el Guadalfeo. A pesar de que es muy pendiente este terreno por la parte del E., no hay un palmo de él que no esté cultivado de trigos, centenos, maizales y habichuelas; por la del S. está plantado de nogales, castaños y morales: toda su falda de N. á S. está bañada por el profundísimo barranco de Poqueira, á cuya orilla izquierda, en una pendiente mas suave, estan colocados los tres pueblos de esta thaa ó distrito, los cuales, mirados desde el molino de la cascada de Pampaneira, parecen 3 escalones para subir al picacho de Veleta. Todas sus inmediaciones hacia el E. son cerros cubiertos de encinas carrascas y plantas aromáticas, como el cantueso, la mejorana, el orégano, el poledo y toda la familia de los tomillos. En esta porcion de terreno que coge una leg. cuadrada, está situado Busquistar que pertenece á este partido, y los pueblos de la thaa de Pitres. Dividen el partido de N. á S. dos rios llamados el Sucio y el rio Chico, los cuales se incorporan en el Guadalfeo, formando con los 3 el de Poqueira, el de Trebeles y el de Cadiar. El primero que se precipita del picacho de Veleta corre dos leguas de N. á S.; el segundo que nace en los riscos al E. de Mulahacen, y el tercero en la sierra de los Berchules, corren de E. á O., el uno 2 y el otro 5 leg., hasta su confluencia, que se verifica á una leg. E. de Orjiba.

**ORJIBA**, V. S. de España, provincia y arzobispado de Granada, cabeza de partido de su nombre. A. M. de primera clase y un

ordinario, tribunal eclesiástico foráneo, 57 vecinos, 2,820 habitantes, 1 parr., 1 pósito, administracion subalterna de loterias, de rentas, y principal de partido. En este pueblo esta la caja de correos para la mayor parte de las Alpujarras. El nombre de esta villa es de origen arábigo, y esta situada á 8 leguas S. E. de la capital, á la orilla del rio Grande ó Guadalfeo, que recibe de la Sierra Nevada, con otras muchas vertientes que despiden por una y otra parte los ramales de dicha serranía, y que entre todos hacen fertilísimo su suelo y territorio general del partido. (*Véase*). Aqui se han conservado, igualmente que en Torviscon y Lanjaron, los métodos de agricultura que introdujeron los árabes. Produce trigo, cebada, maiz, uvas, lino, cáñamo, aceite, legumbres, seda y caña dulce. Industria: 2 fabricas de alfarería, y mucha granjeria de ganado de cerda. En su térm. hay minas de plomo Contribuye 10,498 rs. 30 mrs.

**ORJIBA**, Rio de España en la provincia de Granada, partido de las Alpujarras, que nace de la Sierra de los Verchuelos, muy cerca del origen superior del rio Adra; circula por la base septentrional de la Sierra Contraviesa, y se pierde en el rio Guadalfeo.

**ORLE** (SAN BARTOLOME DE), l'arr. y Coto S. de España, provincia de Asturias, concejo y arciprestazgo de Caso, arcid. de Gordon, obispado de Oviedo; se gobierna por 1 juez primero noble, 2 Reg., 1 procurador general, tambien nobles, y 1 escribano: tiene 120 vecinos, 550 habitantes, 1 parroquia, 1 castillo ruinoso. Ocupa un distrito de 1 legua de N. á S. y  $1\frac{1}{2}$  de E. á O. Su terreno es mont. y frio por las muchas nieves que hay. Confina por N. con el conc. de Piloña, mediando la cordillera de montañas que divide á éste del de Caso; por el S. con términos de la parroquia del Campo; por el E. con los del coto del Caso y parr. de Sobrecastiello, y por O. con la de Bueres. Saliendo de la mencionada parroquia del Campo, el camino real que hasta aqui habia seguido el curso del rio Nalon, se separa de este tomando direccion hacia N., y luego que se sube una cuesta de algo mas de  $\frac{1}{2}$  de legua, á la caída de ella se encuentra el pequeño valle que llaman de Orle, con un riachuelo del mismo nombre, el cual corriendo de E. á O. riega una porcion de prados que ocupan su estrecha ribera. A la cab. de este valle y á la derech. del rio, esta el

L. de Orle, que es el único de esta felig. Prod. trigo, maíz, yerba, habas, arbejos, patatas, ganado lanar, vacuno, caballar, cabrío y de cerda; y este último en corta cantidad, leche y queso. Las mugeres se dedican a hilar la lana de que hacen un sayal basto, para cuyo efecto hay un batan.

ORLINA, Rio de España, provincia de Cataluña, (*V. Miga*).

ORMAIZTEGUI, V. de España, prov. de Guipúzcoa, alcaldía mayor de Areria, diócesis de Pamplona. A. O., 76 casas, 112 vecinos, 553 habitantes, 1 parroquia. Sit. en la carretera que conduce á Francia, terr. llano. Confina con Ezquioga, Gaviria, Gudugarreta y Concejó de Ychan. Tiene dos posadas, muchas fuentes de agua dulce, y dos pequeños rios que se unen muy cerca de la villa, despues de haber bañado su término, y corren juntos á incorporarse en el Oria, cerca de Yarra: abunda en barbos, anguilas y peces. Produce 2000 fanegas de trigo, 2700 de maíz, 1300 de manzana, 2000 de castañas, frutas con abund. y hortaliza.

ORMIJANA, V. de España, provincia de Alava, herm. de Morillas, vicaría y arciprestazgo de Cuartaño, obisp. de Calahorra. 20 vecinos, 58 habitantes, 1 parroq. Se gobierna por la misma justicia ordinaria de su hermandad. Confina por E. con Morillas á  $\frac{1}{4}$  de legua de distancia, por S. con Arbigano y Basquínuelas, por O. con Escota, y por N. con Jocano y Ullibarri. Se hace mención de este pueblo en el privilegio del conde Fernan-Gonzalez, llamado de los votos, con el nombre de Urbillana.

ORNIS, Ald. Ecl. de España en Galicia, provincia y obispado de Lugo, jurisdicción de Fronton. Es una de las que componen la parr. de San Juan de Fronton (*Véase*).

ORO, Térm. Red. S. de España, prov. de Navarra, valle de Guesalz, primer partido de la merindad de Estella, diócesis de Pamplona. Situada al O. de Arzo. Confina con el de Salinas, y hay en él una basílica de San Gerónimo, la cual es santuario de mucha devoción y muy concurrido. Antiguamente fue pueblo, de lo que hay vestigios, y un castillo donde se cree se hicieron fuertes los reyes D. Ordoño y Don García, antes y despues de la batalla de Valdejunquera.

ORO, Rio de España en Galicia, prov. de Mondoñedo. (*V. el artículo Valle de Oro, jurisdicción*).

OROIS (SANTA CRISTINA DE), Felig. Ecl. de España en Galicia, prov. de Santiago, jurisdicción de Mellid. J. O., 21 vecinos, 104 habitantes, 1 parr. Sit. legua y media al N. O. de Mellid, y sus aguas vierten hácia la parroquia de Golan. Confina por N. con San Cristobal de Dormea, priorato de Benedictinos de Santiago; por S. con el espresado Golan, por E. con Corneda, y por O. con Grovas. Produce trigo, cent., algun maíz, patatas, habas y lino. Contribuye 550 reales.

OROL (SANTA MARIA DE), Feligresia R. de España en Galicia, provincia y obispado de Mondoñedo, jurisd. de Vivero. J. O., 258 vecinos, 1,279 habitantes, una parroquia nueva y constituida á la moderna. Esta parroquia está situada en terreno muy montuoso: tiene 5 millas de longitud y 3 de latitud. Su fondo es delicioso y abund. en frutos y frutas: sus cabeceras ásperas y frias tienen alguna yerba de regadio. Hay un camino de ruelas que va á Muras, muy transitado de los que van á Santiago y la Coruña. Produce por un quinquenio 270 fanegas de castañas, 110 de trigo, 8 de ceb., 40 de avena, 3 de garbanzos, 1000 de cent., 900 de maíz, 2000 arrobas de patatas y 1000 de frutas; abundancia de leña. Ind.: 1 horno de cal, 60 telares de lienzo, estopa y estopilla. Contribuye 464 rs. 10 mrs. por la parr. Trasdasera y Villadonega.

ORON, V. R. de España, prov. y arzobispado de Burgos, partido de Miranda de Ebro. A. O., 51 vecinos, 217 habitantes, 1 parroquia. Situada en el camino real que conduce desde Bribiesca á Miranda de Ebro, á 1 leg. de Ameyugo, á orillas del rio Oroncillo, que es poco caudaloso y vadeable en todo tiempo; pero sobre él hay un puente de piedra de dos arcos en la calzada. Prod. trigo, centeno, ceb., algun maíz y vino. Dista  $13\frac{1}{2}$  leguas de la capital. Contribuye 3,368 reales 26 mrs.

ORONCILLO, Rio de España, prov. de Burgos (*V. Ebro, rio*), con quien se incorpora cerca del puente de Miranda. Se forma de arroyos que se desuelgan de las sierras de Pancorbo. Sus primeras aguas serpentean por una llanura que hay entre Bribiesca y Pancorbo, dirijiendo su curso hácia el E. pero en lugar de seguir la pendiente que á la vista parece mas natural, se abre paso de repente por entre la cordillera de rocas que siguiendo siempre una misma dirección,



se prolongan por los montes Obarenes hasta el Ebro. De suerte que aunque es muy poco considerable este riachuelo, corta casi en ángulo recto y perpendicularmente una alta cordillera, y la garganta que forma sirviendo de camino real, presenta la idea de unas Termópilas modernas.

**ORONES**, L. Ecl. de España, provincia, part. y obispado de Leon, concejo de Peñamian. A. O., 21 vecinos, 76 habitantes, 1 parroquia. Situado en valle á la derecha del rio Arianes que toma sus aguas. Produce centeno y legumb.; pero escasea de montes. Dista 9 leguas de la capital y  $\frac{3}{4}$  hora de Armada. Contr. con el concejo.

**ORONES Y CASAS DE SANT JUST**, L. S. de España, prov. de Cataluña, corregimiento de Lérida, obispado de Seo de Urgel. A. O., 6. vecinos, 28 habitantes, 1 parroquia, 1 pósito. Sit. en terr. montañoso, áspero y quebrado, cerca del rio Noguera Pallaresa. Conf. por el E. con St. Hoisme y Sta. Liña, por el S. con este último, y por O. y N. con Ager. Produce trigo, vino y aceite. Dista 36 horas de Barc. y  $12\frac{1}{2}$  de Lérida. Contr. 878 rs. 31 mrs.

**ORONÓZ**, V. de España, provincia de Navarra, valle de Salazar, segundo partido de la merindad de Sangüesa, arciprestazgo de Ibargoiti, obispado de Pamplona; 29 vec., 144 habitantes, 1 parroquia. Se gobierna por el alcalde del valle, y por el que juntamente con los regidores elige la villa. Sit. en una llanura á la izquierda del rio Salazar, en cuyo curso hay un molino harinero. Confina por N. con Escaroz, por E. con el valle de Roncal, por S. con Esparza, y por O. con Jaurrieta. En sus términos se coge trigo, cebada y demas frutos.

**ORONÓZ**, L. de España, provincia de Navarra, valle de Baztan, merindad, sexto partido y diócesis de Pamplona, arcipr. de Bertizarana; 75 vecinos, 370 habitantes, 1 parroquia, 1 molino. Sit. en terreno llano, y confina con Oregui, Narbarte, Arroyoz y Vertiz. Dist. muy poco de la garganta de Ascape, por donde pasa muy recogido el Bidaso ó Baztan-Zubi. Tiene al O. á Elizondo como á 2 leg., y á Pamplona á 8 por N.

**ORONSUPE**, L. de España, provincia de Navarra, cendea de Ansoain, merindad, primer partido y diócesis de Pamplona. Es barrio de Ansoain, y consta de 4 vecinos y 20 habitantes, los cuales no estan incluidos en el lugar de Aiuzeain.

**OROPESA**, V. S. de España, provincia de Valencia, partido de Peniscola, obisp. de Tortosa. A. O., 67 vecinos, 276 habitantes, 1 parroquia. Sit. sobre un montecito, esta cercada de murallas, y en lo alto tiene un castillo que fue volado por los franceses en su retirada el año de 1813. Por el N. tiene una gran llanura con viñas, norias y muchos algarr., por el E. el mar que dist.  $\frac{1}{2}$  de legua, hermosa playa resguardada del N. por un monte, en el cual hay una fuerte torre llamada del Rey, por S. montes pequeños cubiertos de esparto, y otra torre llamada la Renegada, á la cual se sube por una escala de cuerda, y por O. que es donde está el camino real hay montes muy elevados, y grandes despeñaderos y cuevas donde se crían muchos palomos silvestres. Produce yerbas, caza, trigo, algarrobos, vino y legumbres. Lat.  $40^{\circ} 7'$  long.  $3^{\circ} 49'$ . Es patria de don Manuel Martí, conocido por el título del Dean Martí de Alicante, uno de los hombres mas insignes que ha tenido esta provincia, cuya vida escribió don Mariano Mayan y Siscar. Dist. de la capital 14 leg. y 9 de la cabeza de partido. Contr. 543 reales.

**OROPESA**, V. S. de España, provincia y arz. de Toledo, part. de Talavera. A. M., 440 vecinos, 1,416 habitantes, 1 parroquia, 1 convento y un palacio de gran capacidad; 300 casas, 1 pósito, caja de correos, y administración subalterna de loterías. Escab. del estado de su nombre con tit. de Condado. Sit. en la frontera de Estremadura entre Talavera y Plasencia, á la orilla septentrional del Tajo, y al pie de un ramal de la montaña, que desde Navamorcuende baja en la misma direccion que el rio; y en el camino militar que desde Madrid pasa á Badajoz por Talavera, de donde dista 7 hor. En el intermedio se atraviesan varios arroyos con sus puentes, y se encuentran la casa nueva de postas y la villa de Torralva. Produce en abundancia granos, vino, aceite, y bastante ganado lanar, vacuno y de cerda. Hay en su término mina de oro. Es patria del venerable padre fray Alonso de Orozco, de la Orden de San Agustin, de cuya beatificacion se trata, y ya tiene aprobadas las virtudes en grado heroico, fue un escritor místico muy célebre: de Francisco de Herrera Maldonado, que escribió una *Descripcion del Imperio de la China*; de Martin Laso de Oropesa, traductor de

Lucano. Celebra feria el 9 de diciembre. Dist: 6 leg. de la cabeza de part., y 6½ hor. de camino militar de Navalmoral, en cuyo intermedio se encuentra la raya de esta provincia y la de Estremadura. Contribuye 25,430 rs. 10 mrs. Derechos enagenados 19,148 rs. 17 mrs.

**OROQUIETA**, L. de España, provincia de Navarra, valle de Basaburua mayor, merindad, cuarto part. y diócesis de Pamplona, arcipr. de Araquil (*V. Basaburua mayor, valle*); 25 vecinos, 120 habitant., 1 parroquia. Sit. al E. de Jaunsaras; conf. con Beramendi, Ichaso, Arraras y Garzaron. Dist. 5½ leg. N. O. de Pamplona.

**ORORRIA**, L. de España, provincia de Navarra, cendea de Olza, segundo partido, merindad, arciprestazgo y obisp. de Pamplona; 66 vecinos, 336 habitantes, 1 parr., 1 molino. Sit. en el centro de la Cendea, entre Ibero y Arazuri sobre la márgen derecha del Arga. Para sus productos (*V. la Cendea*). Dist. 1 leg. O. de Pamplona.

**OROS ALTO**, L. S. de España, prov. de Aragon, partido y obispado de Jaca. A. O., 14 vecinos, 60 habitantes, con *Oros bajo*, 1 parroquia. Sit. á orilla del rio Gállego que desemboca en el Ebro, lindando con los pueblos de las Biescas, Espierre, Barbenuta y Oliván. Prod. granos, pastos y ganado. Dist. 4 leg. de Jaca. Contribuye 1,342 reales 14 mrs.

**OROS BAJO**, L. S. de España, prov. de Aragon, partido y obispado de Jaca. A. O. (*V. Oros alto*), donde se hallará su poblacion, situacion y productos. Dist. 4 leguas de Jaca.

**OROSA (SAN ANDRES DE)**, Cot. Red. de España en Galicia, provincia, y obispado de Lugo, jurisd. de Ulloa. R. P., 17 vec., 86 habitantes, 1 parroquia que se compone de la aldea del coto. Contribuye 356 reales 20 maravedises.

**OROSO (SAN MARTIN DE)**, Felig. S. de España en Galicia, provincia y arzobispado de Santiago, jurisdiccion de Folgoso. J. O., 81 vecinos, 400 habitantes, 1 parroquia. Sit. en el camino real que conduce desde la Coruña á Santiago. Dist. de la primera 7 horas, y de la segunda 2¾. Confina con Ordenes y Signéiro. Contribuye 800 rs.

**OROSO (SAN MARTIN DE)**, Ald. S. de España en Galicia, provincia de Santiago, coto de Sigueiro del Dean. J. O., 69 vec., 339 habitantes, 1 parroquia. Contr. 1,800 rs.

**OROSO (SANTA MARIA DE)**, Felig. S. de España en Galicia, provincia y obispado de Tuy, jurisdiccion de Crecente. J. O., 250 vecinos, 1,036 habitantes, 1 parroquia (*Véase Crecente*). Dist. 7 leg. de la capital y 17 de Santiago. Contribuye 5,204 reales 18 maravedises.

**OROTAVA (VILLA DE LA)**, V. R. de España en Canarias, isla de Tenerife; 1656 vecinos, 6,786 habitantes. Dist. 5 leguas de la Laguna, con temple sano y muy benigno, donde jamas nieva, sin embargo de nevar copiosamente ¼ de legua mas arriba. Está situada al N. O. de la Isla, en terreno desigual, al O. de la villa, en la falda del monte, de donde se levanta el Teide, casi á 3 leguas de su cima; hacia la parte del N. domina el Océano, con quien mantiene comunicaciones por medio de su puerto, y la rodea totalmente el valle mas rico mas ameno y mas delicioso del mundo, de 1½ legua de estension, donde se ha establecido un jardin botánico para connaturalizar las plantas de América, y trasplantarlas despues á España, en cuanto el clima lo permita. Es de figura de herradura, todo plantado de vides, entretrejidas de los mas bellos árboles frutales, y encantadoras vistas por todas partes: al S. el monte verde, el bosque, las cumbres, y el pico con su alta cordillera, nevada muchos meses: al N. el mar distante ½ leg., y el continuo movimiento del puerto: á todos lados viñas levantadas del suelo en horquillas, árboles, huertas, jardines, casas de campo, quintas, hermosas bodegas, moutañuelas y colinas; los lugares del puerto de la Cruz, Realejos, y en los dias claros la isla de la Palma, como en perspectiva. Ni las casas del pueblo se quitan la vista unas á otras, por estar dispuestas como en anfiteatro, á causa de la pendiente del terreno, lo que las hace molestas. Atraviesa la villa una grande acequia de agua, que riega las huertas y viñedo, despues de haber abastecido el pueb. servido á 7 ú ocho molinos. Hay gobernador puramente militar, y un A. M. de primera clase, cuya jurisd. se estiende á varios pagos y muchas familias nobles, tribunal eclesiástico foráneo, administracion principal de rentas de partido; 2 parroq., 3 conventos de frailes, los dos con cátedras de filosofía y teología, y 2 de monjas, 1 hospital, 15 ermitas. Fue esta villa cabeza y corte del reino principal de los Guanches, antig. habitantes del país.

llamado Taoro, con cuyo nombre se conoce todavía entre los naturales. Es patria del erudito don Juan de Iriarte, autor de la *Coleccion de manuscritos griegos de la real biblioteca*, y de otras varias obras originales y traducidas. Aquí nació tambien su sobrino don Tomas de Iriarte, que escribió las *Fábulas literarias*, el *Poema de la música*, y algunas comedias.

**OROTAVA ó DE LA CRUZ** (PUERTO DE LA), L. R. de España en Canarias, Isla de Tenerife. Es como una colonia de la villa, de la cual dista  $1\frac{1}{2}$  legua, y tiene tambien tribunal eclesiástico foráneo. Situado á la orilla del mar, en una punta llana y baja de tierra, casi en medio del valle, á cuyos costados quedan dos ensenadas, que forman las bocas de los barrancos Martiánez y Porto viejo. Está situado al N. O. de la Isla. No merece nombre de puerto, no siendo mas que un buen surgidero para las naves mercantes, que en los temporales tienen que hacerse á la vela y correr en mar ancha. La poblacion, con 938 vecinos, 3,806 habitantes, es hermosísima; temple sano, alegre, sin frio, ni calor que incomode; buenas y anchas calles, buen caserío, espaciosas plazuelas, amenos paseos por la marina, agua escelente, deliciosas huertas en el sitio de Martiánez, escelente jardin en el de la Paz, con una gran fuente en la plaza de la parroquia; es esta de tres naves y de elegante arquitectura, con muy buenos adornos. Hay 2 conventos de frailes, 1 de monjas, con 3 ermitas, castillo, muelle y plataformas. Residen en ella algunos comerciantes acaudalados que despachan vinos para el N. Su A. P. tiene tambien jurisdiccion en los pagos de la Hoya, la Ramila y San Antonio.

**OROZ ó OROZBETELU**, L. de España, provincia de Navarra, valle de Arce, tercer partido, merindad de Sangüesa, arciprestazgo de Ibañeta, obispado de Pamplona; 68 vecinos, 351 habitantes, 1 parroquia. Se gobierna por un alcalde nombrado por el virey, á proposicion del valle y por el regidor del pueb., elegido entre sus vecinos. Situado en parage costeroso, y rodeado de altos montes. Confina por N. con los lugares de Espinal, Garralda del Valle de Erro, Añibe y Garayoa del de Aezcoa; por E. con Azparren; por S. con Artzqui y Muniain; y por O. con Gorroaiz, Imizcoz y Arrieta. El rio Irati baña el lugar por la derecha, y con él trabaja una ferrería, á distancia

de  $\frac{1}{2}$  legua. Por medio del pueblo pasa un arroyo, al cual se le junta otro de agua mineral, que produce buenos efectos para varias enfermedades. Por la banda del N. hay muchos montes, y por entre ellos dirige su curso el Irati: estan poblados de robles, hayas y otros arboles, y abunda de todo género de pastos para ganado de cerda, vacuno y lanar, del cual se crían muchas cabezas propias de los vecinos del pueblo, como tambien de otros de la ribera. En sus términos se coge trigo, avena, centeno, maiz, algo de lino, y hay algunos arboles frutales.

**OROZCO**, Valle y merindad de España, señorío de Vizcaya, obispado de Calahorra; los vecinos se espresarán en sus respectivos artículos; 6 parroquias, 1 hospital, 1 convento de monjas y 13 ermitas. Confina por N. con Arracudiaga y Ceberio; por E. con la villa de Villaro, anteiglesia de Ceanuri, y con Cigoitia, de la provincia de Alava; por S. con Zuya, de la misma provincia, y con Barambio, del valle de Ayala; y por O. con Amurrio, Luyando y Llodio. Su término tiene de largo cerca de 4 leguas, 2 de ancho y 11 de circunferencia. Hallase rodeado de elevados penascos de piedra caliza y altas montañas, pobladas de robles, hayas y encinas, que surten de carbon á 11 ferrerías que hay en el valle, y labran anualmente de 11 á 12,000 quintales de fierro. Ricganle 2 rios, el mayor se llama Altuve, y tiene su origen en un monasterio de este nombre, y el otro que nace en un sitio llamado Arnabe del monte de Gorbea, se llama Arnauri, por correccion de Arnibeura, que es como antes se llamaba, y vale tanto como agua de Arnabe: juntos los dos, despues de haber recogido varios arroyos muy cerca de la plaza principal del valle, forman el rio de Orozco, que en Areta desagua en el Nerva ó Nervion. Abundan ambos rios de anguilas, truchas y otros peces, y sobre ellos tiene el valle en su territorio 16 puentes de piedra, de muy buena fabrica, distinguiéndose entre ellos el Alucibay de un solo arco rebajado, por el cual pasan las aguas de ambos rios. Muelen con ellos 24 molinos, los mas de dos piedras, que abastecen á todos los vecinos de la merindad. El terreno es áspero y montañoso, y por él estan dispersos á mucha distancia, unos de otros los caserios de su poblacion, que componen cuatro anteiglesias, á saber:

San Juan de Orozco. Olarte. Murneta. Albizu-Elejaga.

Urgoiti.

Zalao.

Para su gobierno económico hay A. O., 5 fieles regidores, y ocupan el último asiento en las juntas generales de Guernica. En los primeros días de setiembre se celebra anualmente una feria de ropas, lienzos y lino, que es de bastante concurrencia. Es famosa en este valle la nevera del monte de Zarate y la Peña de Gorbeya, en cuya cumbre hay una llanura muy estendida, y en su cercanía al O. esta la Peña de Urigoti, que es de una configuración muy irregular, y á cuya espalda se halla el monte de Itacina, al cual no hay mas entrada sino por debajo de un arco natural de piedra caliza, de 20 pies de ancho y 30 de alto. La variedad de figuras que forman sus picos y profundidades, y la estraña situacion de varias praderas, hacen este sitio muy vistoso, recomendándole ademas una grande abundancia de plantas medicinales poco comunes, y la gran gruta llamada Sopelegor que está al S. Por la boca de ella pueden entrar á lo menos 24 caballos de frente en un gran patio, que tendrá como 4,000 pies de circunferencia, cubierto de una gran bóveda natural de piedra caliza. Al N. de este patio hay un corredor largo de 400 pies, en partes bastante ancho, con divisiones naturales que forman cuartos como los de una casa bien distribuida, que reciben una escasa luz por una á manera de claraboya. Atraviesa á este corredor parte del agua del rio Añauri, y á su estremidad se halla una peña escarpada, á cuya espalda hay un estrecho conducto por donde solo cabe un hombre, que remata en agujero. Los vecinos cogen trigo, maiz, castañas, habas, alubias, nueces, lino y manzana.

OROZCO, Rio de España, señorío de Vizcaya. Tiene su origen en la sierra de Gorbeya, por un arroyo que corre de E. á O., y se junta inmediato á la anteiglesia de Urgoiti, en el valle de Orozco, con otros dos que descienden del peñascal de Urgoiti, llevando despues su curso por la izquierda de Zalao y Olarte, hácia S. Juan de Orozco. Antes de llegar se le junta otro arroyo que nace en el peñascal de Garascorta, y pasa unos 50 pasos, á la izquierda de Albizu-Elejaga. Entre la plaza y parroquia de dicho San Juan de Orozco se le une por la izq. un riachuelo que baja de los montes de Aitave, y mas abajo por la misma mano otro

que desciende del monte Arrola, con los cuales entra en el Nervion en Areta, barrio de Llodio.

OROZCO (SAN JUAN DE), Anteiglesia de España, señorío de Vizcaya, obispado de Calahorra, valle ó merindad de Orozco; 600 vecinos, 2,860 habitantes, 1 parroquia, 6 ermitas. Se gobierna por dos fieles regidores, que son pedaneos del alcalde del valle é individuos de su ayuntamiento. Situada en una ladera, entre dos arroyos que desaguan á bastante distancia, en el rio de su nombre. En un sitio muy elevado, llamado Cataliano, hay una fuente que tiene mucha mas agua, y mucho mas fria en verano que en invierno. Produce trigo, maiz, castaña, alubias y habas, nueces, lino y manzana. Industria: 8 molinos y 5 ferrerías. Es natural de este pueblo don Joaquin María de Ugarte, á quien S. M. se dignó conceder, á su regreso á España, el que añadiese al escudo de sus armas el siguiente lema: *Al patriotismo de un Padre Español*. El motivo de esta justa distincion fue el que, hallándose este caballero de diputado del señorío de Vizcaya el año de 1812, el general conde de Cafareli, que mandaba una division del ejército frances, le incendió sus casas, donde habian sido asistidos y socorridos con la mayor humanidad, varios oficiales y soldados de aquel ejército, con lo cual, irritado el patriotismo del Sr. Ugarte, le escribió una carta que tenemos en nuestro poder, llena de sentimientos nobles, valientes y generosos, á pesar del inminente riesgo que por entonces amenazaba á su persona y familia. Este rasgo de honor, verdaderamente nacional, impuso respeto al general frances, y sirvió de un excelente ejemplo á toda la provincia.

ORPI, L. S. de España, provincia de Cataluña, corregimiento de Villafranca, obispado de Barcelona. A. O., 56 vecinos, 279 habitantes, una parroquia. Situado en terreno montañoso y áspero. Confina por E. con Carma, por S. con la Cuadra de Orpinell, por O. con Sta. Maria de Miralles, de la subdelegacion de Montblanch y Roqueta, y por N. con Santa Margarida de Mombuy. Produce trigo, legumbres, vino y aceite. Industria: dos molinos de papel y una fabrica de paños finos al estilo de Sedan. Dista 14 horas de Barcelona y 6 de Villafranca. Contribuye 2,869 reales 11 maravedises.

ORQUIN, L. de España, provincia de Navarra, valle de Ulzama, merindad, 5.º partido y diócesis de Pamplona. Está á la derecha del arroyo que viene de Arraiz, y de quien es anejo (*Véase Arraiz*).

ORSAVIÑA, L. S. de España, provincia de Cataluña, corregimiento, obispado de Gerona. A. O., 43 vecinos, 176 habitantes, 1 parroquia. Situado en terreno montañoso áspero y quebrado. Confina por E. con Valliñana y San Pere de Pineda, por S. con San Cipria, por O. con San Iscle y Monnegra, este del corregimiento de Mataró, y por N. con Fiurossos, de dicho corregim. Rominió y Tordera. Produce trigo, legumbres, vino y aceite. Dista 11 horas de Barcelona y 10 de Gerona. Contribuye 4,126 rs. 32 maravedises.

ORTA, Ald. S. de España en Galicia, provincia de Lugo, jurisdiccion de Deza. Es una de las que componen la parroquia de Santiago de Sello (*Véase*).

ORTA, Ald. S. de España en Galicia, provincia de Lugo, jurisdiccion de Cervantes, y una de las que componen la parroquia de Lamas (*Véase*).

ORTALETS, L. Ecl. de España, provincia de Cataluña, corregimiento de Puigcerdá. A. O.

ORTAS, Aldea de España, provincia y obispado de Lugo, jurisdiccion de Cotonuevo. Es una de las que componen la parr. de San Esteban de Anllo (*Véase*).

ORTEDO Y LLATÓ, L. Ecl. de Esp, provincia de Cataluña, subdeleg. y obisp. de Seo de Urgel, corregim. de Puigcerdá. A. O., 36 vecinos, 175 habitantes, 1 parr. Situado en terreno montañoso, áspero y quebrado. Confina por el E. con Vilanova de Benat y Ansovell, por el S. con Cornellana, por O. con Ges, y por N. con Mas de San Miguel. Produce centeno. Dista 36  $\frac{1}{2}$  horas de Barcelona y 1  $\frac{1}{2}$  de Seo de Urgel. Contribuye 2,813 rs. 28 mrs.

ORTEGA, Granja S. de España, prov. de la Mancha, partido de Alcaraz, térm. de Barrax.

ORTELLS, L. S. de España, provincia de Valencia, partido de Morella. A. O., 87 vecinos, 333 habitantes, una parroquia, 1 pósito. Sit. en terreno quebrado y montuoso. Confina por N. y O. con la provincia de Aragon, por S. con Cuic-Torres, y por E. con Morella. Para sus productos (*Véase Forcall*). Dista 26 leguas de la capital y

3 de la cabeza de partido. Contribuye 4,873 reales.

ORTIGA, Rio de España, provincia de Estremadura, cuyo nacimiento esta en las inmediaciones de la Higuera y Zalamea de la Serena; corre por los términos de Quintana, la Guardia y Mengabril, hasta entrar en el Guadiana cerca y al E. de Medellin.

ORTIGOSA, Aldea S. de España en Galicia, provincia y obispado de Lugo, jurisd. de Buron, perteneciente á la órden de San Juan. Es una de las que componen la parroquia de Sta. Maria Magdalena de Fonfria (*Véase*).

ORTIGUEIRA (PUERTO DE), L. de Esp., provincia de Asturias, concejo de Coaña, parroquia de Mohías (*Véase este art.*). Este puerto no está habitado.

ORTIGUERO, L. de Esp., prov. de Asturias, concejo y arciprest. de Cabrales, arcedianato de Villaviciosa, jurisdiccion de Carreña; 28 vecinos, 96 habitantes, una parroquia. Este lugar compone parte de la parroquia de Prado (*Véase*).

ORTILLA, Aldea R. de Esp., provincia de Aragon, partido y obispado de Huesca. A. O., 50 vecinos, 214 habitantes, 1 parr., 1 pósito, casa de ayuntamiento. Confina al N. con el territorio de Artasona, al E. con el de Supiñen, al S. con el de Montinesa, al O. con el de Albored. Produce 1,666 fan. de trigo, 1,000 de cebada, 666 de avena, 54 arrobas de lana, para lo que mantienen en sus pastos 500 cabezas de ganado lanar que crian 250 corderos. Dist. 3 leg. al O. N. O. de Huesca y 9 de Zaragoza. Contr. 2,908 rs. 18 maravedises.

ORTILLA, Coto Redondo S. de España, provincia de Aragon, part. de Barbastro, obispado de Lérida. A. O., 1 vecino, 4 habitantes.

ORTIZ, Despoblado S. de Esp., prov. de Aragon, partido de Cinco Villas. A. O.

ORTIZ, Riachuelo de Esp. en la prov. de Aragon, partido de Calatayud, que incorporado con el Piedra y el Mesa, desagua en el Jalon despues de regar los términos de los pueblos de Avanto, Monterde y Nuévalos.

ORTOA (SANTA MARIA DE), Feligresía S. de Esp. en Galicia, provincia y obispado de Lugo, jurisdiccion de Sarria. A. P., 22 vecinos, 110 habitantes, 1 parroquia compuesta de las aldeas Santa Maria, la Iglesia y Aldea Arriba. Su situacion y productos

se hallarán en el artículo Sarría. Contrib. 405 rs. 12 mrs. Derechos enagenados 67 rs. 2 maravedises.

**ORTONEDA**, L. S. de Esp., provincia de Cataluña, corregim. de Talaru, obisp. de Seo de Urgel. A. O., 57 vecinos, 279 habitantes, 1 parroquia. Situado en terreno montañoso, áspero y quebrado. Confina por E. con Castells de Tous, corregimiento de Puigcerdá; por S. con Erbasabina y Pesonada, por O. con Claverol, Sosis, Bayarri y Espluga, y por N. con Gerri y San Sebastian de Buseu. Produce cent. y pastos. Dist.  $43\frac{1}{2}$  hor. de Barcelona y  $4\frac{1}{2}$  de Talarn. Contribuye 2,761 rs. 20 mrs.

**ORTONEDA**, L. S. de Esp., provincia de Cataluña, subdelegacion de Berga, corregimiento de Cervera, obisp. de Solsona. A. O., 6 vecinos, 31 habitantes, 1 parroq. Produce trigo y legumbres. Dista  $22\frac{1}{2}$  hor. de Barcelona y 8 de Berga. Contr. 2,002 rs. 8 maravedises.

**ORTOÑO (SAN JUAN DE)**, Feligresía S. de Esp. en Galicia. provincia y arzobispado de Santiago, jurisdiccion de Mahia. J. O., 166 vecinos, 855 habitantes, 1 parroquia. Situada á  $\frac{1}{2}$  legua S. de Cobas, cuyos productos é industria son en todo semejantes (*Véase*). Contribuye 3,000 rs.

**ORTOS**, Aldea S. de Esp. en Galicia, provincia de Lugo, jurisdiccion de Cotoviejo, y una de las que componen la parr. de Santa Marina de Monte (*Véase*).

**ORTOYA**, Despoblado de Esp., prov. de Segovia, partido de Sepúlveda, Ochavo de Pradena.

**ORTOYUELA**, Despoblado de España, provincia de Segovia, part. de Sepúlveda, Ochavo de Pradena.

**ORTS (LOS)**, L. R. de Esp., provincia de Cataluña, corregimiento de Figueras, ob. de Gerona. A. O., 4 vecinos, 19 habitantes, 1 parroquia. Produce trigo, legumb., vino y aceite. Dista 34 horas de Barcelona y  $6\frac{1}{2}$  de Figueras. Contribuye 1,178 reales 22 maravedises.

**ORUÑA**, L. R. de España, provincia, obispado y partido de Santander, valle de Pielagos. Reg. P., 90 vecinos, 332 habitantes, 1 parr. Dista 27 leg. de Burgos. Contr. con el valle.

**ORUSCO**, V. S. de Esp., provincia de Madrid, partido de Alcalá, arz. de Toledo. A. O., 193 vecinos, 860 habitantes, 1 parr., 1 pósito. Situada en la falda de una cuesta

y ribera del Tajuña. Confina por el E. con Mondejar, por el S. con Valdacete, por O. con Valdilecha y por el N. con el Villar. Prod. granos en abundancia, vino, aceite, anís y cañamo. Tambien tiene mucho monte. Industria: 1 molino harin. y 2 de papel. El uno está á distancia como de  $\frac{1}{2}$  de legua del otro, con un gran patio cuadrado, en cuyo medio hay una fuente con agua dulce, conducida por caneria de cerca de  $\frac{1}{2}$  de leg., desde la que, por un canal de madera, se dirige el agua necesaria para las pilas, caldera de encolar y demas usos necesarios. En los costados, á los lados interiores del patio, estan las habitaciones y sus oficinas correspondientes. En él se fabricó papel fino, entrefino y de imprenta hasta el año de 1745, en que se suspendió por el embarazo que se le puso en la franquicia de que habia gozado; se puso corriente en 1748, y en 1760 se hallaba perfectamente reparada, así en sus oficinas, por ser todas de piedra de sillería, como en lo bien surtido de los instrumentos, pertrechos y gente necesaria. Dista 4 leguas de la cabeza de partido,  $7\frac{1}{2}$  de la capital y 5 de camino militar de Fuente la Encina por Tielmes y Loranca. Contrib. 4,452 rs. 4 mrs. Derechos enagenados 1,725 reales 33 maravedises.

**ORVISO**, V. S. de España, provincia de Alava, hermandad, vicaría y arciprestazgo de Campezo, obisp. de Calahorra; 64 vec., 315 habitantes, 1 parroquia, 3 ermitas. Se gobierna por un alcalde ordinario, su teniente, procurador síndico general, reg., procurador personero, y ademas un alcalde mayor de la hermandad. Situada en una hermosa llanura. Conf. por N. con Alda y Contrasta, de la hermandad de Arana; por S. con Santa Cruz de Campezo, como á 1 legua de distancia; por E. con varios pueblos de Navarra, y por O. con Antoñana. En lo antiguo fué aldea de Santa Cruz, hasta el año de 1138 en que se hizo villa. Tiene un monte propio llamado Marquillano, en que se criaban encinas, robles, hayas y otras especies. El rio Ega, corriendo por sus términos de E. á O., la deja á la izquierda.

**ORVITA**, L. R. de Esp., provincia, ob. y partido de Avila, sexmo de su nombre. A. P., 62 vecinos, 239 habitantes, 1 parr. Sit. á los  $40^{\circ} 59' 50''$  de latitud N.,  $0^{\circ} 51' 10''$  de longitud occ. de Madrid, en la calzada de Arévalo á esta capital, en terreno llano,

alegre y saludable, pero muy húmedo, porque tiene 2 lagunas al N. y 1 al O. (*V. el art. Espinosa*). Produce trigo, cebada, centeno, algarrobas, vino, pinares y pastos. La extensión de su término es de 3,205 fanegas; 2,500 de tierras cultivadas; 191 de incultas; de las cultivadas 430 de primera suerte destinadas a trigo y cebada; 1,060 de segunda a trigo y garrobas; 990 a centeno; fertilidad general 5 por 1; tierras incultivables 315; que se siembran cada año 1,250; que descansan un año 1,250; empleadas en granos 2,500; en viñas 100; en pastos naturales 190; tierras concejiles 20; baldíos 100; cultivadas por sus propietarios 40; por arrendadores 2,460; de mayorazgos cultivadas 1,500; incultas 200; de capellanías cultivadas 400; incultas 40; de comunidades religiosas cultivadas 300; incultas 20. La baña el río Adaja. Dista  $7\frac{1}{2}$  leguas de la capital y  $1\frac{1}{2}$  de Arévalo. Contribuye 5,631 rs. 29 mrs.

ORZA, Aldea S. de España en Galicia, provincia de Lugo, jurisdicción de Deza, y una de las que componen la parroquia de Oiros (*Véase*).

ORZALES, L. R. de Esp., provincia de Palencia, partido de Reynosa, arzobisp. de Burgos. Reg. P., 58 vecinos, 257 habitantes, 1 parr. Situado en la hermandad de Campo de Yuso. Confina con los pueblos de Quintanilla de Valdearroyo, la Magdalena, Villapaderne, Monegro y Bustamente. Sus productos son los indicados en el artículo Reynosa. Dista 1 leg. de la cab. de partido. Contribuye 2,941 rs. 18 mrs.

ORZANAGA, L. Ecl. de Esp., provincia y part. de Leon, concejo de Vega Cervera. A. O., 53 vecinos, 200 habitantes, 1 parr. Dist.  $3\frac{1}{2}$  leguas de la capital. Contr. 843 rs. 26 mrs. Derechos enagenados 93 rs. 4 maravedises.

ORRA, Aldea de Esp. en Galicia, prov. de Lugo, jurisdicción de Torés. Es una de las que componen la parroquia de Angüeyra (*Véase*).

ORRADRE, L. de España, provincia de Navarra, valle de Romarza 1<sup>o</sup>, primer part. de la merindad de Sanjués, arciprest. de Ibargoiti, obisp. de Pamplona; 15 vecinos, 68 habitantes, 1 parroquia. Se gobierna por los diputados nombrados por el valle, con el regidor del pueblo elegido por alternativa de casas. Esta en una hondonada rodeada de alturas, pobladas de muchos robles y encinas entre Domcño, Iso y Napal, y

del que mas dista es  $\frac{1}{2}$  legua. Prod. trigo, cebada y algo de vino.

ORRANTIA, Barrio de Esp., provincia y obisp. de Santander, part. de Laredo, valle de Mena. Corresponde al concejo de Ayega, donde está incorporada su población (*Véase*).

ORREA, L. de Esp., prov. de Asturias, concejo de Tineo, parroquia y jurisdicción de Sangoñedo (*Véase este artículo*).

ORREA (SAN ANDRES DE), Feligresía Ab. de Esp. en Galicia, provincia y arzobisp. de Santiago, jurisdic. de Camanzo. J. O., 46 vecinos, 225 habitantes, 1 parr. Situada en terreno montuoso, cuyas aguas vierten en el río Ulla, lindando por N. con la par. de Baiña, por E. con las de Artoño y Bais, por S. con Carmoega y por O. con Brantega. Prod. maíz, centeno, mijo menudo y patatas. Contribuye 1,800 rs.

ORREA (SANTA COLUMBA DE), Cot. Red. Ecl. de Esp. en Galicia, provincia y obisp. de Mondoñedo, jurisdicción de su nombre. J. O., 176 vecinos, 900 habitantes, 1 parr. Situado en terreno montañoso y quebrado. Confina con las de Santa María de Albare, Santa María Magdalena de Judan, S. Pedro de Aldurfe, y su unido San Julia de Ferreyra bella, Santa Comba, Bretoña y San Pedro de Riotorto. Prod. centeno, maíz y patatas. Dista 2 leg. de la cap. y 22 de Santiago. Contribuye 1,155 rs. 27 mrs.

ORRIO, L. de Esp., prov. de Navarra, valle de Ezcabarte, merindad, quinto part. y diócesis de Pamplona, arciprest. de Anné; 14 vecinos, 73 habitantes, 1 parroquia. Sit. en terreno alto al O. de Eusa. Confina con Aderiz, Maquirriain, Eusa y Osinaga. Hay en su término una copiosa fuente que da el mayor caudal al arroyo principal que atraviesa el valle de E. a O. Dista  $1\frac{1}{2}$  leg. N. de Pamplona.

ORRIO, Aldea de Esp. en Galicia, prov. y obisp. de Lugo, jurisdicción de Nodar. Es una de las que componen la parroquia de Anafreita (*Véase*).

ORRIOLS, L. R. de Esp., provincia y part. de Valencia. A. O., 69 vec., 275 hab., 1 parroquia.

ORRIOLS, L. R. de Esp., provincia de Cataluña, corregimiento y ob. de Gerona. A. O., 18 vecinos, 88 habitantes, 1 parroq. Situado en el camino real que conduce desde Gerona a la Junquera, entre Marino y Bascara. Confina por E. con Llampalla, por S.

con Viladesens, Fallinas y Alvilar, por O. con Terradellas, Vila Bemuls y por N. con Bascara. Produce trigo, legumbres, vino y aceite. Dista 26 horas de Barcelona y 4 de Gerona. Contribuye 4,407 reales 18 mrs.

ORRIOS, V. Ord. de Esp., provincia de Aragon, partido de obisp. de Teruel. A. O., 74 vecinos, 298 habitantes, 1 parr. 1 pósito. Situada á una hora al S. de Villalba Alta, á orillas del rio Alambra. Conf. con término de la villa de este nombre y los de Escorigüela. Produce 2,000 fanegas de trigo, 3,400 de centeno, 640 de cebada, algo de legumbres y hortaliza, 3,100 cabezas de ganado lanar, 910 corderos de cria y 400 arrobas de lana. Dista 5 leguas de Teruel. Contribuye 6,488 rs. 8 mrs.

ORRIOS (LOS), L. S. de Esp., provincia y partido de Leon, concejo de Villamor de Riello, obispado de Oviedo, vicaría de San Millan. A. O., 4 vecinos, 16 hab. Situado entre dos arroyuelos, que aunque poco abundantes de aguas, hacen que su terreno produzca centeno, yerba y ganados. Dista 6½ leguas de la capital. Contribuye con el concejo.

ORRIOS (SAN PEDRO DE), Felig. Ord. y S. de Esp. en Galicia, provincia y obisp. de Lugo, jurisdic. de Visuña. J. O., 41 vec., 202 habitantes, 1 parroquia compuesta de la aldea Ferramulla, y ella misma lo es de la de Visuña (*Véase Caurel, jurisdiccion*). Contribuye 1,228 rs. 12 mrs.

ORRIT, L. S. de España, provincia de Cataluña, corregimiento de Talarn, obisp. de Seo de Urgel. A. O., 7 vecinos, 33 hab., 1 parroquia. Situado en terreno montañoso y áspero. Confina por E. con Sapeyra y Turmeda, por S. con Espills y Escarla, por O. con este último, y por N. con Masos de Tamurcia. Prod. trigo y vino. Dista 45 hor. de Barcelona y 6 de Talarn. Contr. 1,441 rs. 2 maravedises.

ORRIUS, L. R. de España, provincia de Cataluña, corregimiento de Mataró, obisp. de Barcelona. A. O., 54 vecinos, 264 hab., 1 parroquia. Produce trigo, legumbres y vino. Dista 5½ horas de Barcelona y 2 de Mataró. Contribuye 4,128 rs.

ORRO (SAN SALVADOR DE), Aldea R. de Esp. en Galicia, provincia y jurisdiccion de la Coruña, sujeta al corregim. de la cap., arzobispado de Santiago; 58 vec., 194 hab., 1 parroquia. Dista 10 leguas de Santiago. Contribuye 838 rs. 14 mrs.

OS, L. Abad. de España, provincia de Cataluña, corregimiento de Lérida, obisp. de Seo de Urgel. A. O., 31 vecinos, 150 hab., 1 parroquia, 1 pósito. Situado á orillas del rio Farfana que se reúne al Segre, en terreno montañoso, aunque de buena calidad. Confina por el E. con Avellanes y Vilanova de las Avellanas, por el S. con Castello de Farfana y Figueroa, por O. con este último y por el N. con Trago, Alberola y Tartareu. Prod. trigo, vino, aceite, cáñamo y pastos. Ind.: ganadería. Dista 36 horas de Barcelona y 9½ de Lérida. Contr. 6,097 rs. 2 mrs.

OS, L. S. de Esp., provincia de Cataluña, subdelegacion y obispado de Seo de Urgel, corregimiento de Puigcerdá. A. O., 191 vecinos, 950 habitantes, 1 parroquia. Situado á ¼ de hora del monasterio de los Avellanes, que es de canónigos regulares Premostratenses, en una hondonada circundada de montañas. Conf. por el E. con Masana, del Vall de Andorra, por S. con Sahis, por O. con Farrera y Burch, del corregimiento de Tremp, y por N. con dicho Masana. Prod. centeno, vino, aceite y cáñamo. Dista 46 horas de Barcelona, 7 de Seo de Urgel, 6 de Lérida y 3 de Balaguer. Contribuye 1,373 rs. 28 maravedises.

OSA, L. de España, prov. de Navarra, valle de Arce, tercer partido, merind. de Sançüesa, arcipr. de Ibargoiti, obisp. de Pamplona; 7 vecinos, 35 hab., 1 parroquia. Se gobierna por un alcalde nombrado por el virrey á proposicion del valle, y el regidor del pueblo elegido entre sus vec. Sit. en una grande altura escabrosa y pendiente. Confina por N. con Arce y Usoz, por E. con Rala y Ezcai, lugar del valle de Longuida; por S. con Orbaiz del mismo valle, y por O. con Nagore. Los rios Urrobi é Iratti pasan por sus inmediaciones; el primero á distancia de ½ legua dejando el pueblo á la mano izquierda, y el segundo á ¼. A la orilla de éste algunas viñas y tierras de pan llevar, y en ellos y su término se coge trigo, avena, cebada y centeno: tambien tiene un monte encinar.

OSA DE MONTIEL, V. Ord. de Esp., provincia de la Mancha, part. de Alcaráz, vicaría de Infantes, arzobispado de Toledo. A. O., 158 vecinos, 663 habitantes, 1 parroquia, 1 pósito. Situada á corta distancia del nacimiento del Guadiana, y de las célebres lagunas de Ruidera, cuya descripcion alegórica, en boca de Cervantes, cuando



supone a su héroe en la cueva de Montesinos, no es otra cosa que una figl pintura de la sit. física de estas lagunas, pues principian á formarse entre rocas bastante elevadas, y siguiendo su curso hacia O. se van prestando sucesivamente sus aguas hasta llegar á Ruidera, desde donde continúan sin interrupcion por no hallar obstáculo alguno en su carrera. En otras lagunas que hay en este término, se pescan buenas bogas y barbos. Está sobre una parte de las ruinas de la famosa ciudad de Lagos, nominada así por la intermediacion que tenia con el que hoy se titula del Rey; la grandeza que manifiestan algunos vestigios en ella, acreditan tuvo un templo dedicado á la Diosa Vesta, en la época que fueron los romanos señores del departamento Laminitano, pero reedificada por los sarracenos se le puso el nombre de Lagosa, por la intermediacion á las dichas Lagunas. La conquistó el católico rey don Alfonso VIII, y por el IX se donó á la órden de Santiago el año de 1255. Es encomienda de la órden, unida á la de Montiel, y vale 13,455 reales. La iglesia, dedicada á su patrono San Pedro Mártir inquisidor, dista 1 legua de dicha villa, y el 29 abril, dia de la festividad de dicho Martir, y en el cual hay feria, concurren muchas personas de los pueb. comarcanos. Prod. granos y gan., vino, hortal. y cañames. Ind.: carboneo, y anteriormente se tejian estambres para las fabr. de Guadalajara. Es patria de la venerable Madre Mariana de Jesus, y de don frey Manuel de Roan, gran maestre de Malta, cuya dignidad la tuvo hasta el año de 1800, que fue en el que los franceses se apoderaron de aquella Isla. Dista 19 leguas de la capital, 29 de Madrid, 41 de Granada, 6 de la cabeza de partido y las mismas por marcha militar de San Clemente, en cuyo tránsito se hallan Villa-Hermosa y la Osa. Contr. 1,681 rs. 25 mrs.

**OSA DE LA VEGA (LA)**, Villa S. de España, provincia y obispado de Cuenca, partido de San Clemente. A. O., 450 vec., 1,378 habitantes, 1 parroquia, 1 pósito. Para su situacion y productos (*V. el art. Fuente el Espino de Haro*). Está en una vega fértil en granos, á 1 legua de Hinojoso del Orden. Industria: fabrica de barraganes, corbellates, albornoces para uso propio de sus vec., y lienzos. Dista 7 leg. de la cabeza de part. Contr. 9,039 rs. 5 mrs. Derechos enagenados 2,315 rs. 27 mrs.

**OSACAIN**, L. de España, provincia de Navarra, valle de Olabar, merind., quinto partido y diócesis de Pamplona, arcipr. de Anué; 9 vecinos, 49 habitantes, 1 parroq. Situado á la izquierda del rio Mediano, y á  $\frac{1}{4}$  de legua de distancia de Zandio por S. Confina con Esain, Burutain, Etulain y Ostiz. Tiene su monte de robles, pinos y bojcs con tres fuentes. Dista 2 leguas N. de Pamplona.

**OSACAR**, L. R. de España, provincia de Navarra, valle de Juslapena, merindad, quinto partido y diócesis de Pamplona, arcipr. de Anué; 9 vecinos, 45 habitantes, 1 parroquia. Sit. al E. del Valle. Conf. con Gaizariain, Cildoz, Belzunce y Latasa. Tiene su monte y una fuente. Dista 2 leg. N. de Pamplona.

**OSAGUERA**, Barrio de Esp., provincia de Santander, partido de Laredo, valle de Mena (*V. Angulo, valle*).

**OSAN**, L. R. de España, provincia de Aragon, partido y obispado de Jaca. A. P., 20 vecinos, 84 habitantes, 1 parroquia. Sit. á orilla del rio Basa, que desagua en el Gállego, lindando con términos de Yebra y la Puente. Produce granos, vino, pastos y ganado. Dista 4 leguas de Jaca. Contribuye 1,342 rs. 14 mrs.

**OSAVIDE**, Granja S. de España, provincia de Navarra, valle de Olabar, merindad, quinto part. y dióc. de Pamplona, arcipr. de Anué; 3 vecinos, 13 habitantes, 1 parroquia. Situada en el centro del Valle y á la izquierda del rio. Los moradores habitan en el palacio perteneciente á don José Ramon Lopez Ceraia, con su término redondo y monte robledal. Dista 2 leguas N. de Pamplona.

**OSBALOS**, Aldea R. de España en Galicia, provincia y obispado de Lugo, jurisdiccion de Ulloa, y una de las que componen la parroquia de Santiago de Lestedo (*Véase*).

**OSCOZ** ú **OZCOZ**, L. de España, provincia de Navarra, valle de Imoz, merind., cuarto partido y diócesis de Pamplona, arciprestazgo de Araquil; 55 vecinos, 279 habitantes, 1 parroquia y 1 molino harinero. Sit. al E. de Eraso, de quien dista  $\frac{1}{2}$  legua, y al N. O. de Pamplona. Confina con los lugares de Goldaraz, Eguillor, Beunza y Eguaras. Hallase entre montes y cercano al riachuelo, que naciendo en su término, pasa por Eraso corriendo de E. á O., hasta que

unido con el que va por Latasa, tuerce de N. a S.

**OSEDO** (SAN JULIAN DE), Felig. S. de España en Galicia, provincia de Betanzos, jurisdicción de Miraflores. J. O., 155 vec., 752 habitantes. Situada en una cordillera que divide las aguas que se dirigen á la ría de Betanzos de las que van al río Mero, lindando con las parroquias de Mosteirón, Lubre y Sonerra. Produce vino malo, trigo, legumbres y varias calidades de frutas.

**OSEIRA**, Ald. S. de España en Galicia, provincia y obispado de Lugo, jurisdicción de Moreda. Es una de las que componen la parroquia de Santiago de Cangas (*Véase*).

**OSEIRO** (SAN TIRSO DE), Cot. Red. de España en Galicia, provincia de la Coruña, jurisdicción de su nombre, arzobispado de Santiago. J. O., 149 vec., 760 habitantes, 1 parroquia aneja de Pastoriza. Situado á la derecha del camino real que va desde la Coruña á Bergantiños, á distancia de legua y  $\frac{1}{2}$ . Terreno quebrado y montuoso que produce trigo, maíz, centeno, habas, lino, vino y ganados. Industria: comprar víveres para vender en la Coruña, y telares de lino y lana, 6 molinos harin. en un riachuelo que pasa por medio del pueblo. Los naturales de esta parroquia y de las de Pastoriza y Suebos son robustos y aficionados al trabajo; pero inclinados á pletear por cualquiera bagatela. Dista  $1\frac{1}{2}$  leg. de la capital y  $8\frac{1}{2}$  de Santiago. Contribuye 1,279 reales 16 maravedises.

**OSEJA**, L. E. de España, provincia de Aragón, partido y obispado de Tarazona. A. O., 60 vecinos, 249 hab., 1 parroquia, 1 pósito. Sit. en terreno montuoso, cerca del río Hijucla, que incorporado con el Aranda desagua en el río Jalón. Linda con términos de Trasobares, Pomér y Aranda. Produce granos, esclerentes judías, lino y cáñamo. Dista 7 leguas de Tarazona y 3 de Trasobares. Contribuye 4,027 rs. 8 mrs.

**OSELLE** (SAN COSME DE), Felig. S. de España en Galicia, provincia y obispado de Lugo, jurisdicc. del valle de Oselle. J. O., 51 vec., 258 habitantes, 1 parroquia compuesta de las aldeas del Mazo, la Montañadagra y Villar de Frades. Contrib. 804 rs. 24 maravedises.

**OSERA** (OSICERDENSE), V. S. de Esp., provincia de Aragón, partido, arzobispado y corregim. de Zaragoza. A. O., 70 vec., 273 habitantes, 1 parroquia. Situada en un

llano de monte despejado y alegre, á la orilla del Ebro, con una caudalosa acequia que riega los pueblos de Villafranca, Osera, Aguilar y Pina. Pasa á su lado la carretera de Barcelona, y hay una posada. Produce trigo, ceb., maíz y algo de aceite; prados y pastos para ganado lanar y yeguas de vientre. A  $\frac{1}{2}$  de legua de esta villa se halla la venta de Aguilar, de mediana disposición. Dista 7 leguas de Zaragoza y 2 de Villafranca de Ebro. Contribuye 1,118 rs. 22 maravedises.

**OSERA**, Jurisdicción S. y E. de España en Galicia, provincia y obisp. de Orense; compuesta de 12 feligresías, á saber: San Juan de Arcos, Santa María de Carballeda, San Juan de Coiras, San Facundo, San Martín de Lamas, Sta. Eulalia de Longos, Santa María de Osera, Santa Eulalia de Pereda, San Salvador de Souto, Santiago de Torrezuela, San Cristóbal de Cea y San Roman da Viña, en cuyos artículos pueden verse su vecindario y demas circunstancias. Parte de las parroquias de San Martín de Lamas y Sta. Eulalia de Pereda pertenecen, la primera á la jurisdicción de Castro Cabadoso y la segunda á la de Amoeiro, perteneciendo á esta una parte de la de San Martín de Cornoces que es de la de Amoeiro. Dista  $3\frac{1}{2}$  leg. de la capital y  $11\frac{1}{2}$  de Santiago.

**OSERA** (SANTA MARIA DE), Felig. Ab. de España en Galicia, provincia y obispado de Orense; cabeza de la jurisdicción de su nombre. J. O., 200 vecinos, 986 habitantes, 1 parroquia y un monasterio. Sit. á 3 leguas N. de Orense, en terreno montañoso que suelen criarse en él algunos osos. El citado monasterio está unido á la parroquia, y se denomina de Santa María de Osera, de cuyo seno han salido muchos santos y otros varones ilustres por sus virtudes. Le llaman vulgarmente el Escorial Gallego; tiene 19 granjas ó prioratos, muchos lugares é iglesias de su jurisdicción, y en Portugal un monasterio de filiación suya, cuyos monges son del de Osera. Contribuye 5,520 rs.

**OSERA Y GRANJAS DE VALLES**, Jurisdicción E. de España en Galicia, provincia y obispado de Lugo. Se halla compuesta de 8 feligresías, á saber: Sta. Eulalia de la Agnada, Santa Eugenia y Santa Cristina de Asma, Santa Mariña de Castro, San Julian de Esmoriz, San Gregorio de Furco, San Juan de Loureiro y San Martín de Valles, en cuyos respectivos artículos

puede verse su poblacion, situacion, productos, industria y contribucion. Dista 11 leguas de la capital y 10 de Santiago.

**OSIA**, L. R. de España, provincia de Aragon, partido y obispado de Jaca. R. P., 50 vecinos, 203 habitantes, 1 parroquia. Dista 3 leg. de Jaca. Contribuye 2,013 rs. 20 maravedises.

**OSILLA (LA) DEL PALMERO**, Ald. R. de España, provincia, obisp. y partido de Cuenca. Reg. P., 6 vec., 25 habitantes. Situada á orilla del rio Jucar, lindando con término de Colliga, Hortizuela y Fresneda. Prod. granos, vino, ganado lanar y cabrio. Dista 3 leguas de la capital, dejando en el intermedio el rio Zancara que se pasa por el puente del Molino Blanco, bueno para artillería, y á Carrascosa. Contrib. 213 rs. 11 maravedises.

**OSINAGA**, L. R. de España, provincia de Navarra, valle de Juslapena, merindad de Pamplona, de su quinto partido y diócesis, arciprestazgo de Anué; 9 vecinos, 50 habitantes, 1 parroquia. Situado al O. del valle; conf. con Marcalain, Beorburu, Navaz y Unzu. Nace en su inmediacion una fuente, y goza de montes para pastos. Dista 1½ legua N. de la capital.

**OSLLADAS**, Braña de España, prov. de Asturias, concejo y arcip. de Cangas de Tineo, arcedianato de Tineo, partido de Naviego, parroquia de Villacibrán, Santa Maria de (*Véase este artículo*).

**OSMA**, Obispado de España, correspondiente á Castilla la Vieja, y cuyos puebl. estan respectivamente sujetos á las intendencias de las provincias de Soria, Burgos y Segovia. Esta comarca nos ha parecido digna de atencion y de hacer de ella una mencion particular, con el objeto de aprovechar en nuestro Diccionario la parte geográfica y estadística que contiene la excelente descripcion histórica que de él escribió el canónigo don Juan Loperaez, individuo de la real Academia de la Historia. Divide este escritor en tres clases los pueblos de que se compone el obispado, atendiendo á la calidad de la tierra y diversidad de tráfico y ejercicio que tienen para vivir los naturales. La primera es la que está en las inmediaciones de las sierras que dividen esta diócesis de la de Burgos, conocida con el nombre de Pinares, y comprende en parte los arciprestazgos de Coruña, Osma, Cabrejas y Rabanera. Todos estos lugares

estan en tierra montuosa poblada de pinos, donde se siembra muy poco, mas antes está destinada para prados de dallo, y los hombres se emplean mucha parte del año en el tráfico de las carretas. Solo las mugeres cuidan de la labranza de las pocas tierras que cultivan, hacen algunas cortas de pinos, guardan los hatos del ganado, y ocupan lo restante del tiempo en tejer sayales ó gergas para vestirse. En muchos pueblos de esta parte como son los de Duruelo, Covalada, Salduero, los Molinos, Palacios, Vilviestre, Regumil, Cañicosa, Navaleno, Arganza y otros, nada se siembra, y exceptuando algunos vecinos que tienen carretas los demas se mantienen solo de hacer artesones y gamellas, viviendo en el campo á las inclemencias, no porque les falten muy buenos valles y vegas que pudieran cultivar con ventaja, ni porque no se dé muy bien la cultura de los cañamos y linos, sino por desidia y poca aplicacion, de la cual nace la estremada miseria en que viven, y la tosca desnudez con que se visten.

La segunda clase, que comprende los arciprestazgos del Campo, Gomara y la parte que se estiende hácia el O. por los de Caltañazor, Andaluz, Osma, Gormaz y San Esteban, goza de un terreno de mucha sustancia y capaz de llevar con abundancia los frutos que se quieran; pero sus pueblos son igualmente desidiosos y desaplicados, y se contentan con el corto producto de la labor, reducida á las únicas cosechas de trigo, cebada y avena. Hasta este corto cultivo le ejecutan con superficialidad y desaliño, quedandose lo restante del año en una pura inaccion, y reduciéndose todo su trabajo á traer algunas cargas de leña para calentarse. Solo se deben exceptuar los de la tierra de Caltañazor, que bajan los inviernos á Andalucia á coger aceituna, y en la primavera van á esquilár á la tierra de Segovia. Verdad es que en algunos pueblos de tierra de Soria, que corresponden á los arciprestazgos del Campo y de Gomara, hay algunos caudales con motivo de los ganados trashumantes que tienen, y otras industrias; pero generalmente pudieran vivir con mucho mas desahogo si se aplicasen mas á la labor propia del clima, y sobre todo á replantar los montes que tanta prisa se han dado á destruir. Bien pudiera servirles de estímulo y de desengaño de sus errores los lugares del mismo arciprestazgo

de Gomara, conocidos con el nombre de Vicarias, que confinan con Aragon, donde se coge vino, azafran, garbanzo, cañamo y muchas alubias.

La otra parte es la que ocupan los arciprestazgos de Aranda, Aza y Roa, llamandola por lo comun tierra de la Ribera. El buen clima de que gozan y la sustancia de la tierra, parece ser causa de la desidia y falta de aplicacion de sus naturales. Contentanse estos con solo el plantio y cultivo de las viñas, pudiendo y debiendo aprovechar la tierra en otros muchos géneros de cultivo, disfrutando los riegos del Duero que la atraviesa, y de los muchos arroyos que van á desaguarse en él.

Está dividido todo el obispado en 14 arciprestazgos; aunque demarcados sin igualdad ni proporcion, que son Osma, Soria, Gormaz, Roa, el Campo, San Esteban, Rabanera, Aranda, Cabrejas, Aza, Caltañazor, Coruña, Andaluz y Gormaz.

El 1.º tiene  $8\frac{1}{2}$  leguas de N. á S. y  $3\frac{1}{2}$  de E. á O.; confina por N. con el arciprestazgo de Coruña, por S. con el de Gormaz, por E. con los de Cabrejas, Caltañazor y Andaluz, y por O. con los de Coruña y San Esteban. Se compone de 54 pueblos, entre los cuales hay 31 parroquias y 23 anejos, hallándose en su distrito 11 sitios de lugares despoblados. Le atraviesa de N. á S. el rio Ucero que nace á  $\frac{1}{2}$  de legua de la villa de este nombre, al pie de unos encumbrados peñascos (*P. su articulo*). Tambien banan parte de este arciprestazgo por el E. los rios Avion y Sequillo; el primero desde su nacimiento hasta que entra en Ucero, mas abajo del Burgo, y el segundo desde su nacimiento, que es en Ruseco, hasta su desagüe en la Olmeda.

El 2.º arciprestazgo, que es el de Soria, toma el nombre de esta última ciudad, y se compone de las parroquias que hay en su recinto. Consta en el día de 150 aldeas y algunas granjas divididas en 5 sexmos que son el de Frentes, el de Tera, el de San Juan, el de Arciel y el de Lubia, gobernándose todos ellos por un fiel, un procurador sindico general, 5 procuradores especiales de los cinco sexmos y un abogado asesor. Cada sexmo se subdivide en cuadrillas que comprende mas ó menos lugares determinados.

El 3.º, llamado de Gomara, toma el nombre de la villa de este titulo. Se estiende este

arciprestazgo por espacio de  $9\frac{1}{2}$  leguas de N. á S. y  $8\frac{1}{2}$  de E. á O. Confina por N. con el del Campo, por S. con el obispado de Siuëña, corriendo sus limites por los términos de la villa de Deza y Pozuel, y atravesandolo el rio Najima, que desagua en el Jalon, cortan por los términos de los lugares de Almavez, la Puebla, Cabanillas, Alentisque, Moron, Mambiona, Velilla, Nolay, Borjabad, Nepas y Viana, hasta encontrar con el Duero. Por E. confina con el de Tarazona y arzobispado de Zaragoza, sirviendo de limites la sierra de la falda del Moncayo, con el nombre de Tablado y términos, de los lugares de Beraton, Pumer y Torrelapaja. Cortan por el rio Manubles, y pasan por los términos de los lugares de Verdejo y Vijnuesa hasta encontrar con los de la villa de Deza, cuyas sierras sirvieron de limites para la division de los términos de Castilla y Leon. Comprende este arcipr. 92 lugares en los que se cuentan 65 parr. y 28 anejos, hallándose en todo él 9 sitios de lugares despoblados. Nace en este arcipr. y en los términos del lugar del Villar el rio Rituerto, y corre por él hasta que entra en el Duero. Tambien nace en el lugar de Ciria el rio Manubles, y en el de Blicos el de Najima, que ambos desagan en el Jalon, Parte de este arciprestazgo es conocido con el nombre de Vicarias, comprendiéndose en ellas los lugares de Seron, Mazateron, Reznos y todos los demas pueblos que se hallan á su mediodia.

El 4.º arciprestazgo, que es el de Roa, toma el titulo de la villa de este nombre, erigida en marquesado por el rey don Enrique IV, el año de 1464. Tiene este arcipr. 4 leg. de N. á S. y  $4\frac{1}{2}$  de E. á O. Confina por N. con el arzobispado de Burgos; y sirviendo de limites á uno y á otro el rio Esquegua; por S. con el arciprestazgo de Aza, por E. con el de Aranda, y por O. con el obispado de Palencia y términos de los lugares de Encinas, los Pineles y otros. Atraviesa alguna parte de él el rio Duero, y comprende 21 pueblos en los que hay 26 parroquias y 7 despoblados.

El 5.º arciprestazgo, que es el del Campo, se compone de todos los lugares que estan comprendidos en la campiña que hay desde los montes Idabedas, que hoy se llaman sierras de Santa Ines, y San Pedro de Yanaguas, hasta la ciudad de Soria. Tiene 4 leg. de N. á S. y 7 de E. á O. Confina por N. y

E. con el obispado de Calahorra, sirviendo de límites los espesados montes; por S. con el arciprestazgo de Gomara, y por O. con el de Cabrejas. Nacen en él y lo atraviesan, hasta que desaguan en el Duero, los ríos Tera, Segoviela y Merdancho. Esta parte del obispado está muy poblada, y se compone de 63 pueblos en los cuales hay 36 parroquias con 26 anejos y 14 lugares despoblados.

El 6.º que toma el nombre de la villa de San Esteban de Gormaz, no porque haya estado sujeta á la que hay de este nombre, sino por haber sido ambas casi iguales por sus admirables fortalezas en el tiempo de la espulsion de los moros de Castilla la Vieja, y por la inmediacion y union que han tenido y tienen estas dos poblaciones, y aun la ciudad de Orense, siendo comunes sus alfores desde el tiempo del conde Fernan-Gonzalez. Tiene el arciprestazgo  $6\frac{1}{2}$  leguas de N. á S. y 6 de E. á O. Confina por N. con los de Osma y Coruña, por S. con el obispado de Sigüenza y términos de los lugares de Hocés de abajo, Torremocha y Zenegro, y también con el obispado de Segovia y términos de los lugares de Valdeperal y Santa Cruz de la Salceda, por E. con el arciprestazgo de Gormaz y Osma, y por O. con los de Aranda y Coruña. Se compone de 34 pueblos, 29 parroquias, 9 anejos y el mismo número de despoblados. Le atraviesa de E. á O. el río Duero y también los llamados Pedro y Rejas, de los cuales el primero nace en el obispado de Sigüenza y el segundo en el arciprestazgo de Osma, atravesando ambos este de San Esteban, hasta que desaguan en el Duero.

El 7.º arciprestazgo, que es el de Rabanera, toma el nombre de la villa de este título, y comprende 43 pueblos en los que hay 32 parroquias, 11 anejos y 24 despoblados. Se estiene  $7\frac{1}{2}$  leguas de N. á S. y  $4\frac{1}{2}$  de E. á O. Confina por N. con el arzobispado de Burgos, dividiendo á uno y otro las sierras distercias y puerto conocido con el nombre de Santa Ines, camino para la Rioja; por S. con el obispado de Sigüenza y términos de los lugares de Fuentecarro, Matute San Medel de Prado y Tejerizas, cuyos pueblos estan al N. y ribera del río Duero; por E. con los arciprestazgos del Campo y Gomara, dividiéndole de este el río Duero y de aquel la sierra llamada Calva, que baja de la Cebollera, y última-

mente por O. con los de Cabrejas, Caltañazor y Andaluz. Atraviesa este arcipr. por N. el río Duero, y nacen en él el de Avion, el de las Cuevas y otros arroyos que desaguan en el Duero, en los que hay, con motivo de los pinares, algunas sierras de agua que construyen los naturales de este país con mucho acierto y poca costa.

El 8.º toma el nombre de la villa de Aranda de Duero. Se compone de 23 pueblos. 27 parroquias y 3 despoblados: tiene 9 leg. de N. á S. y 6 de E. á O. Confina por N. con el arzobispado de Burgos, y los divide el río Esgueva, por S. con el obispado de Segovia y terminos de los lugares de Santa Cruz de Salceda, Fuente el Césped y Milagros, por E. con el arciprestazgo de San Esteban y Coruña, y por O. con el de Roa.

El 9.º, que es el de Cabrejas, toma el nombre de la villa de Cabrejas del Pinar, y tiene 7 leguas de N. á S. y 3 de E. á O. Confina por N. con las sierras que dividen esta diócesis de la de Burgos, conocida hay la parte que le corresponde con el nombre de Urbion, donde nace el río Duero; por S. con el arciprestazgo de Caltañazor, por E. con el de Rabanera, y por O. con el de Osma. Nacen en este arcipr. el riachuelo llamado Zumbel, á la falda de la sierra de Urbion, que se incorpora luego con el Arlanza; el río Hebrillo que desagua pronto en el Duero, y estan en él las fuentes de las villas de Muriel Viejo y Muriel de la Fuente, de las cuales toma la mayor parte de agua el río Avion, y son dichas fuentes muy abundantes de truchas asahonadas y de esquisito gusto. Comprende 10 poblaciones en las que se cuentan 9 parroquias y un anejo.

El 10 toma su nombre de la villa de Haza; tiene  $3\frac{1}{2}$  leguas de N. á S. y  $5\frac{1}{2}$  de E. á O. Confina por N. con los arciprestazgos de Aranda y Roa, sirviendo de límites para dividirlo del primero el río Duero; por S. E. y O. confina con el obispado de Segovia y términos de los lugares de Pardilla, Navas de las Cuevas, Castrillo de Duero y Cuevas de Pedro-Blanco. Se compone de 10 pueb. y 3 despoblados. En ellos se coge alguna fruta, y hay la costumbre de que en faltando algun vecino de aquellos que se utilizan de tierras novales, á las que llaman Oraños, tiene derecho de entrar en ellas y usufructuarlas vitaliciamente, el primero que llega á trabajar en ellas.

El 11 toma su nombre de la villa de Caltañazor, que hoy corrompido se dice y escribe Caltañazor. Tiene  $2\frac{1}{2}$  leg. de N. á S. y 4 de E. á O. Confina por N. con los arciprestazgos de Cabrejas y Rabanera, por S. con el de Andalúz, por E. con el de Rabanera, y por O. con el de Osma. Consta de 18 pueblos, todos de la jurisdicción de Caltañazor y repartidos en 3 quintas, que son la de la Cuenca, Blacos y Rioseco. Hay en todos ellos 11 parroquias y 7 anejos.

El 12 toma el nombre de la villa de Coaña del Conde. La figura de este arciprestazgo es muy rara, y midiéndose del modo posible tiene de E. á O. 3 leguas, y de N. á S. 7 escasas. Confina por E. con el arciprestazgo de Osma, por O. con el de Aranda, por S. con este mismo y el de San Esteban, y por N. con el arciprestazgo de Burgos, sirviendo de límites las aguas del río Arlanza, Arroyo Matalasviejas, y río Esgueva. Comprende 25 pueblos, en los cuales hay 23 parroquias, 2 anejos y 2 des poblados.

El 13 arciprestazgo toma el nombre de la villa de Andalúz ó Fandaluz, como se la nombra en la Historia General, y tiene de estension de N. á S.  $2\frac{1}{2}$  leguas, y de E. á O.  $2\frac{1}{2}$ . Confina por N. con el de Caltañazor, por S. con el río Duero que le divide del obispado de Sigüenza; por E. con el arciprestazgo de Rabanera y lugares de San Medel y Matute, y por O. con el arcipr. de Osma y término del lugar de Bayugas de abajo, con el puente de piedra de 7 ojos que hay en el Duero, en su término llamado de Ullan. Comprende 13 pueblos, 11 parroquias, 2 anejos y 1 despoblado.

El último arcipr. se llama de Gormaz, y toma el nombre de la villa de este título: se estiende 4 leguas de N. á S. y 3 de E. á O. Confina por N. con el arcipr. de Osma, por S. y E. con término de los lugares de Abanco, Tañaneña y la Aguilera; por O. con el arcipr. de San Esteban, obispado de Sigüenza y término del lugar de Hoces de abajo, de suerte que todo el arciprestazgo excepto la capital, viene á estar al mediodía del Duero. Atraviesa mucha parte de él, el riachuelo llamado Andante, desde su nacimiento hasta que corriendo hacia el N. entra en el Duero. Consta de 15 pueblos, 9 parroquias, 6 anejos y 4 despoblados. En algunos lugares de este arcipr. hay arboles frutales, y se coge muy buena guinda.

OSMA (OXOMA), C. S. y Ep. de Esp., provincia de Soria, cabeza del obispado y partido de su nombre. A. M., 200 vecinos, 1,000 habitantes, 1 parroquia en que se conserva y venera el cuerpo de Santa Cristina, y tiene por aneja la de la Olmeda, depósito, 1 colegio universidad. Hay en esta ciudad muchas antigüedades romanas, y esta sit. á la falda E. de un cerro que domina el alto del castro donde estuvo edificada la antigua ciudad de *Uxama* y el castillo. En uno y otro se ven muchos vestigios de la antigüedad, particularmente algübes perfectamente conservados y hechos de piedras cuadradas muy pequeñas, embetunadas con una argamasa mas dura que la misma piedra. Hay tambien una atalaya antigua de mucho espesor: se encuentran monedas, lanzas, flechas, anillos, y tambien se halló una peineta de mucho precio. Bañan á esta ciudad los rios Úcero y Abion que se reunen detras de sus huertas, y desaguan en el Duero á corta distancia entre los montes Enebral y Rasa. Aquí esta la efigie del condestable de Castilla Fernan Gonzalez, que alcanzó grandes victorias contra los moros, especialmente en esta ciudad, en San Esteban y en Gormaz, por lo que las fueron concedidas muchos privilegios. El día 1.º de mayo de cada año se juntan los tres ayuntamientos en la casa llamada de las Tres-Jurisdicciones. Prod. trigo, cent., cebada, avena, hortaliza, poca fruta, algo de vino, fanado lanar y vacuno. Longitud  $13^{\circ} 37'$  latitud  $41^{\circ} 33'$ . A corta distancia hay una cantera de jaspes esquisitos. Se conoce que esta poblacion ha tenido alguna variacion por estar en el día bastante dist. de la iglesia de Santa Cristina, acaso por haber experimentado le era poco saludable la inmediacion del río Úcero. La ciudad esta sin murallas, y sin descuirirse fragmento alguno que manifieste las haya tenido; conociéndose que levantaron despues los cast. que la dominan. Conquistó esta ciudad de los moros el rey don Alonso el I de Leon, año de 746. La reedificó y pobló Gonzalez Tellez en 938: volvió á poder de moros, y la restauró en 1019 el conde de Castilla don Sancho Garcia. Es patria de Pedro de Osma, uno de los teólogos mas consumados que ha tenido la España, aunque incurrió en algunos errores de que fue absuelto en el concilio provincial de Alcalá que presidió el arzob. don Alonso Carrillo,

por orden de Sisto IV. Del obispado de este título corre impresa una excelente descripción histórica, hecha por el canónigo don Juan Loperraez, individuo de la Real academia de la Historia, la cual debe consultar el lector que desee tomar noticias mas circunstanciadas de cada uno de los pueblos que comprende, y particularmente de la vía militar romana, de que se habla en el itinerario de Antonino Pio. Dist. 11 leguas de la capital. Contr. 4,226 rs. 8 mrs. Derec. enagenados 482 rs. 9 mrs.

OSMA (UXAMA BARCA), L. de España, provincia de Alava, hermandad de Valdegovia, arciprestazgo y vicariato de Cuartango, diócesis de Calahorra; 39 vecinos, 190 habitantes, 1 parroquia, 3 ermitas. Hay en este lugar muchas antigüedades romanas, y está situado en parage montañoso; pero medianamente llano, algo poblado de árboles silvestres en el camino real de Castilla y Bilbao, como 2 leguas antes de llegar á Orduña. Conf. por N. con Quintana, por S. con Lahoz, de la hermandad de Valderejo, por E. con Corro, y por O. con pueblos de Castilla la Vieja. Baña sus térm. uno de los principales orígenes del río Omeçille, que corriendo de N. á S. le deja á la izquierda. Produce de todo grano.

OS-MATEOS, Ald. de España en Galicia, provincia y obispado de Lugo, jurisd. de Nodar. Es una de las que componen la parroquia de Anafreita (*Véase*).

OSMO (SAN MIGUEL DE), Feligresía S. de España en Galicia, provincia y obispado de Orense, jurisdiccion de Roucos. J. O., 100 vecinos, 478 habitantes, 1 parroquia (*V. Pena, S. Lorenzo y Varon*). Sit. á la falda de un monte llamado el Barazal, del cual baja un arroyo, otro por Agua-levada y otro por Rioboo de Cima, pasando todos por medio de la parroquia, hasta desembocar en el rio Abia. Produce 200 moyos de vino por quinquenio, poco maiz, centeno, habichuela, lino y trigo. Ind.: 4 hornos de cocer. Contr. 5,762 rs.

OSO, L. S. de Esp., provincia de Aragón, partido de Barbastro, obisp. de Lérida. A. O., 70 vecinos, 350 habitantes, 1 parroquia, 1 pósito. Sit. á las márgenes del Cinca, en terreno y clima agradable. Prod. trigo, ordio, cebada, maiz, vino, aceite, lino, cáñamo, legumbres y frutas. Ind.: telares de lienzos comunes, de lana y seda, y fabricas de aguardiente. Confina con los

pueblos de Almudafar, Belvet y Zaidin. Dist. 7 leguas de Barbastro. Contr. 1,789 rs. 30 maravedis.

OSO, L. Ecl. de España, provincia de Cataluña, corregimiento de Cervera, ob. de Seo de Urgel. A. O., 13 vecinos, 67 hab., 1 parroquia. Prod. trigo y legumbres. Dist. 25 horas de Barcelona, y 3  $\frac{1}{2}$  de Cervera. Contr. 3,033 rs. 24 mrs.

OSO (EL), L. R. de España, provincia, obispado y partido de Avila, sexmo de San Juan. A. P., 78 vecinos, 317 habitantes, 1 parroquia, 1 pósito. Sit. en una llanada bastante pantanosa, que en tiempo de lluvias es intransitable, siendo á pesar de esto muy sano. Confina con los pueblos de Góterrandures y Rioscabado, distantes  $\frac{1}{2}$  leg. cada uno, el 1.º al E., y el 2.º al O.; de iguales ó semejantes productos, que son trigo, cebada, centeno, algarrobas, garbanzos muy buenos, y pastos. La estension de su térm. es de 2,600 fanegas, 1,850 de tierras cultivadas; 600 de incultas, de las cultivadas, 6 de primera suerte destinadas á cebada; 775 de segunda á trigo y garbanzos, 1,069 de tercera á centeno; fertilidad general 3 por 1; tierras que se siembran cada año 925, que descansan un año 925; empleadas en granos 1,840; en pastos naturales 150; tierras concejiles 36; cultivadas por sus propietarios 21; por arrendadores 1,828; de mayorazgos cultivadas 495, incultas 113; de capellanías cultivadas 755; de comunidades religiosas cultivadas 542. Es pueblo escaso de agua. Dist. 4 leg. de la capital. Contr. 3,323 rs. 26 mrs.

OSONA, L. S. de España, provincia de Soria, partido de Fuente-pinilla, obispado de Osma. A. P., 36 vecinos, 175 habitantes, 1 parroquia que tiene por aneja á la Seca. Sit. en el arciprestazgo de Andaluz; conf. por N. con su anejo, por E. con Cascajosa, por S. con Valderueda, y por O. con Fuentepinilla. (*V. Osma, obispado*). Dist. 6 leg. de la cap. Contr. 1,101 rs. 4 mrs.

OSOÑO (SAN PEDRO DE), Felig. Ord. de España en Galicia, provincia y obispado de Orense, jurisdiccion de Soto Bermud. J. O., 80 vecinos, 380 habitantes, 1 parroquia. Sit. en el valle de Monterrey, en terreno montañoso. (*V. Cabreiroa*). Pro. centeno, patatas y algunos pastos. Contr. 2,293 rs.

OSOR, L. S. de España, prov. de Cataluña, corregimiento de Vich. (*V. San Pere de Osor*).

OSORNILLO, V. S. de España, prov. y obispado de Palencia, partido de Carrion. A. M. y O., 70 vecinos, 270 habitantes, una parroquia, 1 pósito. Situada en terr. llano, y en su término hay un gran soto capaz de producir todo gén. de árboles, a quien baña el rio Pisuerga. Abunda de yerbas para toda especie de ganados; disfruta de buen cielo y clima sano, pero los habitantes son pobres por desidia. Produce todo género de granos. (P. *Melgar de Fernamental y Osorno la Mayor*). Dista 4 leg. de la cab. de partido. Contribuye 3,838 rs. 22 mrs. Derec. enagenadas 553 rs. 27 mrs.

OSORNO LA MAYOR (DEOBRIGUELA), V. S. de España, provincia y obispado de Palencia, part. de Nueve-villas; 2 AA. OO., 3 regidores y un procurador general, 1977 vecinos, 698 habitantes, 1 parr., 3 ermitas, 1 palac. del duque de Alba, que arruinaron los franceses en la última guerra, 1 pósito, mediano caserío. Es pueb. de cta. donde descansan y reciben suministro las tropas que viajan desde Valla lolid á Santander y Santoña, y desde Burgos á la Coruña, de manera que es un crucero. Atraviesa su campo de O. á E. el rio Valdivia ó Abanades, que dista del pueblo unos 500 pasos, y sobre él hay un puente de piedra de nueve ojos, los dos de ellos arruinados. A menor distancia hacia el N. hay otro rio llamado Buelo que se reúne con el anterior, y juntos bajan hasta Osornillo, donde se incorporan con el Pisuerga. Por el E. S. le atraviesa el canal por espacio de una legua, y en él está la décimaquinta esclusa, y un molino harinero con tres piedras. Conserva todavía restos de haber sido murado; conf. con Espinosa de Villagonzalo, Avia, Villadiezma, Santillana, Cabanas y Osornillo, todos de iguales ó semejantes productos, que son en este 12,120 faneg. de trigo anuales, 10,000 de cebada, 800 de centeno, y 200 de avena; yeros, titos, lentejas y algun garbanzo; de 13 a 14,000 cantaros de vino, se mantienen 7,060 cabezas de gan. lanar. Esta villa celebraba en tiempos pasados una feria muy concurrida, pero al principio de este siglo empezó á decaer, hasta que cesó enteramente. Industria: fabricas de estameñas y telares de lienzo. Dista 8 leguas S. de la capital, 4 O. de Carrion, 9 E. de Burgos, 4 de Herrera, 8 de Aguilar, 12 de Reinosa, y 24 de Santander. Contribuye 10,646 rs. y 3 mrs. por rentas provinciales,

2,715 rs. de utensilios de paja, 240 por subsidio de comercio, y 600 del impuesto de cuarto de calzada. Entfe Herrera y este pueblo se cuentan 5 horas de marcha militar, en cuyo intermedio estan San Cristobal de Buelo y el referido Espinosa de Villagonzalo.

OSTAFRANCHS, L. Ecl. de España, provincia de Cataluña, corregimiento de Cervera, obispado de Seo de Urgel. A. O., 19 vecinos, 92 habitantes, 1 parroquia. Esta poblacion debió de ser sin duda mucho mayor, supuesto que en varias escrituras que existen en el archivo, se habla repetidas veces de sus muros y grandes edificios. Asi debia ser al ver los grandes corrales que tienen las casas del dia: su situacion es de las mejores de este obispado, porque riegado su término el riachuelo llamado Sió, el cual, á no ser en años de extraordinaria esterilidad, le hace producir toda especie de granos, hortalizas, frutas, aceite y muy buen vino, y eso que durante la guerra de la independencia fueron destruidos muchos arboles frutales. Sus vistas son despejadas y alegres, pues la rodean una multitud de pueblecitos, como son por la parte del E., Ribér á  $\frac{1}{2}$  cuarto de hora, Cedo á  $\frac{1}{3}$ , y Tarroja á  $\frac{1}{2}$  hora; por el O. Concabella á cuarto y  $\frac{1}{2}$ , Pelagalls á  $\frac{1}{2}$ , y Pallargas á menos de una hora; por el N. Torrafeta á  $\frac{1}{2}$  hora, y Guisona á  $\frac{1}{4}$ ; por el S. les pueb. de Areño, Moncortes y otros varios que estan á distancia de una hora, y á menos de dos está la ciudad de Cervera. Todos los vecinos son labradores, y no hay f.brica, convento ni cosa particular. Tiene este curato dos aldeas ó anejos, que consisten en unas tres ó cuatro casas cada uno, y se llaman el Areño, á menos de una hora, siguiendo el camino de Tarrega, y Mollé que dista  $\frac{1}{2}$  cuarto O. del citado Areño. Estos dos pueblecitos estan situados en una cordillera de colinas que corre de E. á O.; y aunque sus términos no son de regatío, son muy productivos, particularmente en vino y aceite, mejor que el de Ostafanchs, y tambien da muy buen grano cuando la estacion es favorable. Dista 22 horas de Barcelona. Contribuye 4,282 rs. 23 mrs.

OSTERIZ, L. de España, provincia de Navarra, valle de Esteribar, tercer partido de la merindad de Sangüesa, obispado de Pamplona, 12 vecinos, 62 habit., 1 parroquia. Se gobierna por el diputado nombrado



por el valle, y el regidor elegido por alternativa de casas. Situado al N. en terreno muy escabroso; conf. por N. con Idoyeta, y por S. con L'arraz. En sus términos se coge trigo, avena y frutas: tiene monte robledal y de pinos.

OSTET, Desp. S. de España, provincia de Aragón, partido y obispado de Jaca: es de la jurisdicción del alcalde de Ibor.

OSTILLO, Gr. S. de España, provincia de Burgos, corregimiento de Villareayo, merindad de Valdeporres.

OSTIZ, V. de Esp., separada de la prov. de Navarra, valle de Odieta, merindad, quinto partido y diócesis de Pamplona, arciprestazgo de Anué, 62 vecinos, 294 hab., 1 parroquia. Se gobierna por los regidores elegidos entre sus vecinos. Situada a la banda occidental del valle, y a la izquierda del río que viene de Elizama. Confina con Osacain, Beraiz, Zandío y Olaiz. Tiene un molino harinero. Dista  $2\frac{1}{2}$  leguas N. de Pamplona.

OSUNA (Urso), V. S. de España, provincia y arzobispado de Sevilla, cabeza de partido de su nombre, y se estiende su jurisdicción sobre las aldeas de Villanueva de San Juan, Corrales, Jara, Rubio, Lentejuela, Saucejo, Navarredonda y Majadahonla. A. May. de primera clase y 2 ordinarios, subdelegación de Policía, tribunal eclesiástico foráneo, administración subalterna de rentas y de loterías; 2,327 casas, 4,219 vecinos, 16,000 habitantes, 1 iglesia colegiata que se compone de su abad, 4 dignidades, 10 canongías, 10 raciones, 4 curas, y 6 capellanes de coro, con la gran capilla además del Santo Sepulcro, que tiene su clerecía separada; 9 conventos de frailes, 5 de monjas, 8 ermitas y 4 hospitales; 2 cuarteles en mediano estado para infantería y caballería, 10 posadas grandes, caja de correos, y casa de postas con 3 caballos.

El nombre de esta villa es de origen arábigo, y en ella se encuentran inscripciones y otras antigüedades romanas. Situada en semicírculo, a 2 leguas N. E. de Sevilla, y 5 S. E. de Ecija, al pie de un elevado cerro, en cuya cumbre está colocada la parroquia, y principio de una llanura espaciosísima; la cual como todo su término es lo mas férax de toda la Andalucía, en trigo y demas grande que logran cosechas asombrosas; pues hay años que cogen de 600 a 700,000 fanegas de trigo y cebada, y a proporcion vino y aceite en abundancia, con grandes y pin-

gites dehesas que mantienen mucho ganado caballar y vacuno. Hay buenos paseos y huertas muy frondosas. Tiene un riquísimo pósito llamado de la Caridad, administrado por 12 hermanos de este título. Le rodea por el S. uno de aquellos arroyos que en Andalucía llaman *Salados*, con cuyas aguas muelen 3 molinos harineros, y sin otro aprovechamiento pasan á estancarse en la laguna de Calderon á  $2\frac{1}{2}$  leguas N. O. de la villa, infestando con sus exhalaciones á los labradores de la comarca. Produce, además de dicho, habas, garbanzos, lentejas y otras semillas: ganado de cerda, vides de inferior calidad que solo sirven para hacer aguardiente ó vinagre. El aceite y la cebada son los principales ramos de extracción. Se cria espontáneamente en su término, una excelente alcaparra, que despues de curada con sal la embasan y la llevan á Cadiz, Sevilla y aun á América. Abunda tambien el kermes ó *coccus ilicis* de Lineo, que apenas conocen los naturales, y vienen á buscarle los catalanes y valencianos. La Gualda ó *reseda luteola* de Lineo es mas comun, pero tambien inútil para sus habitantes, y solo se la llevan los de Antequera para teñir sus bayetas. Su única industria es la elaboración del esparto en rama, hacer esteras, sogas y espuertas; y varios molinos de aceite. Escasea de aguas. El clima es benigno en todas estaciones menos en el estío, que suele subir el termómetro á 35° de Reaumur, y mas si reinan los vientos solanos. La universidad que ya era celebre en tiempo de Cervantes, se ha extinguido por decreto Real el año de 1824. Celebra feria el 3 de setiembre. Tiene en su término una cantera de piedra arenisca. Es patria de Luis de Molina, jurisconsulto y político del siglo XVII. Desde la Roda á este pueblo hay 6 horas y  $\frac{1}{2}$  de camino anditar, en cuyo intermedio se hallan Pedrera, los molinos de Gülera y la casería de Ipora. Desde Campillos hay 6 horas y  $\frac{3}{4}$  de ruta militar, y en su intermedio estan 2 cortijos y el convento del Calvario; y desde la Puebla de Cazaba 4 horas y  $\frac{1}{2}$  del mismo camino, en el que se atraviesa el río Corbones y varios arroyos, y se encuentra el cortijo del Caño, grande pero sin agua en el verano, y la hacienda de Valdivia, con olivares y agua en abundancia. Contribuye 376,914 reales 6 maravedises. Derec. enagenados 253,253 reales 6 maravedises.

OSUNILLA, L. S. de España, provincia, partido y barrio de Soria. A. P., 14 vecinos, 57 habitantes, 1 parroquia. Situado en el arciprestazgo de Rabanera y límites del de Andaluz. Confina por N. con la Barbolla, por E. con Quintana redonda y Tardelcuende, por S. con Cascajosa, y por O. con la Seca. (*V. Osmá, obispado*). Baña su término el río Izana, que nace en la sierra de Nodajo, y después de correr poco más de 2 leguas desagua en el Duero. Dista 7 de la cap. Contribuye 140 rs.

OTAL, L. R. de España, provincia de Aragón, partido y obispado de Jaca. R. P. 14 vecinos, 61 habitantes, 1 parroquia. Sit. en la tierra de las Biescas, cerca del nacimiento de los ríos Sia y Forcos, lindando con términos de Linares, Yesero y Ainielle. Produce pocos granos, pastos y ganados. Dista 7 leguas de Jaca. Contribuye 2,013 rs. 20 maravedises.

OTANO, L. de España, provincia de Navarra, valle de Elorz, cuarto partido de la merindad de Sangüesa, arciprestazgo y obispado de Pamplona. 18 vecinos, 90 habitantes, 1 parroquia. Se gobierna por el diputado nombrado por el valle, y el reg. elegido entre sus vecinos. Situado en terreno costoso, á la raíz de la montaña de Alaiz. Confina con los lugares de Yarnoz, Ezperun, Andricain y Elorz, y su cosecha es de trigo, cebada, vino y otros frutos. Pasa por aquí el río del valle, y sobre él hay un puente de 2 arcos á distancia de un tiro de balá, y á su lado un molino. Dista  $\frac{1}{2}$  de legua E. de Yarnoz.

OTANES, L. R. de España, provincia y obispado de Santander, partido de Laredo, junta de Samano y Castro-Urdiales. R. P., 60 vecinos, 229 habitantes, 1 parroquia que tiene por aneja la de Agüera de Trucios. Para su situación y productos (*V. Samano, valle*). En el de este pueblo se hicieron el año de 1825 unos descubrimientos importantes, relativos á monumentos antiguos, y entre ellos 4 columnas miliarias, y 3 cipos ú aras impetiales, de las cuales parece inferirse que la antigua colonia Romana Flavio briga, estuvo en Samano ú en Castro-Urdiales, y no en Bermeo ni en Bilbao. Acerca de cual dirijieron unos excelentes reflexiones á la Real Academia de la Historia, los señores don Pascasio Murga y el alcalde D. Francisco Esteban de la Presilla, que las conserva con mucho aprecio. Antes habia

dos herrerías en este pueblo, pero desde el año de 1772 se hallan sin uso. Puede depender de la poca utilidad que les rendiría á sus dueños, ó por la escasez del carbon. Dista 27 leg. de Burgos. Contr. con la junta.

OTARELO, Ald. S. de España en Galicia, prov. de Orense, obispado de Astorga, jurisdicción de Valdeorras. J. O., 32 vec., 155 habitantes, aneja de Villanueva. Sit. en ribera, á 14 leg. N. E. de la capital. Prod. castañas, centeno, vino y aceite (*V. ease Valdeorras, jurisdicción*).

OTAS, L. de España, provincia de Asturias, concejo y arcip. de Cangas de Tineo, partido de Rengos, de la parr. de Cibuyo, (San Salvador de) (*V. este art.*).

OTAZA, L. S. de España, provincia de Alava, hermandad de Badayoz, arcipr. de Armentia, vicaría de Vitoria, diócesis de Calahorra. 7 vecinos, 36 habitantes, 1 parroquia. Situado al O. un poco inclinado al N. de Vitoria, en terreno llano rodeado por E. y S. de un monte muy frondoso. Conf. por N. con Guereña y Antezana, distante como  $\frac{1}{2}$  de leg.; por S. con Asteguieta, del cual dista como dos tiros de bala; por E. con Lopidana y Gobeo, distante como  $\frac{1}{2}$  de legua; y por O. á la de  $\frac{1}{2}$  cuarto con la villa de Estarrón. Disfruta una parte de dicho monte bravo y mucho matorral: los vecinos apacientan en él sus ganados, sacan la leña necesaria para sus fogueras y aun para vender; y mucha utilidad de la grana, cuyo fruto pinta muy bien. Prod. de todo grano. Dista 1 legua de Vitoria.

OTAZA DE BARRUNDIA, L. de la hermandad de este nombre en España, provincia de Alava, obispado de Calahorra, vicaría de Gamboa; 10 vecinos; 48 habitantes, 1 parroquia. Se gobierna por la misma justicia comun á la hermandad. Confina por N. con Marieta, por S. con Maturana, por E. con Ozaeta, y por O. con Zuazo de Gamboa. Produce granos.

OTAZU, L. de España, provincia de Alava, hermandad y vicaría de Vitoria, arciprestazgo de Armentia, diócesis de Calahorra; 16 vecinos, 79 habitantes, 1 parroquia, 1 ermita dentro del pueblo. Sit. al E.; y á 1 legua de Vitoria. Confina por N. con Arcaya, por E. con Ascarza, por S. con Gamiz, y por O. con Mendiola. Produce de toda especie de granos.

OTAZU, L. S. de España, provincia de Navarra, valle de Echauri, segundo part.,

**merindad**, arciprestazgo y obisp. de Pamplona; 12 vecinos, 59 habitantes, 1 parr. Su gobierno es como el de los otros pueblos. Situado á las márgenes del río Arga, en sitio ameno, á distancia de  $\frac{1}{4}$  de legua de Zabalza y Ubani. Conf. también con Larraya, Paternain y Echauri. Dicho río Arga tiene una barra en este lugar. Dista 2 leg. S. O. de Pamplona.

**OTEA**, Coto Redondo S. de España, provincia y partido de Valladolid.

**OTEDA**, L. de España, provincia de Asturias, concejo de Tineo; 20 vecinos, 97 habitantes, parroquia de Santa María de Francos (*Véase este artículo*).

**OTEDO**, L. R. de España, provincia y arzobispado de Burgos, partido de Castilla la vieja, en Laredo, corregimiento de Villarcarayo, merindad de Castilla la Vieja. R. P., 8 vecinos, 34 habitantes. Dista 14 leguas de la capital. Contribuye con la merindad.

**OTEIZA**, V. de España, provincia de Navarra, valle y arciprestazgo de la Solana, tercer partido de la merindad de Estella, diócesis de Pamplona; 144 vecinos, 732 habitantes, 1 parroquia. Depende en lo civil del alcalde que nombra el virey, y en lo criminal de la real corte. Situada á  $1\frac{1}{2}$  leg. de Estella, y  $\frac{1}{2}$  de Muniain, por la banda del E. Conf. por N. con Villatuerta, por O. con Arinzano y Legardeta, por S. con el bosque de Baigorri, y por E. con Larraga y Mendigorriá. El río Ega pasa á  $\frac{1}{2}$  legua de la villa. Produce granos con abundancia, vino, y una medianía de aceite. Fuera del pueblo hay un alto que se llama el Castillo; pero no se descubre vestigio de él. Hubo otra parroquia del Salvador que en 1736 se agregó á la actual por amenazar ruina. Entre estas 2 iglesias se hallan dos lápidas romanas maltratadas, y vienen á ser dos letreros sepulcrales, puestos á dos jóvenes de 20 años. El primero se llamó L. Valerio Firmo; el otro fue un cierto Caletto, caballero romano, muerto por unos ladrones, en vida de su madre que procuró consolarse con poner esta memoria á su hijo. En esta lápida se ve una cabeza de buey y media luna. Tiene por armas la villa un castillo ardiendo, y entre las llamas un brazo con las llaves en la mano, monumento de la fidelidad y valor de sus defensores.

**OTEIZA**, L. de España, provincia de Navarra, valle de Bertizarana, merindad,

sexto part. y diócesis de Pamplona; 11 vec., 49 habitantes, 1 parroquia, 1 alcalde. Este pueblo cae al N. respecto de Narbarte, á  $\frac{3}{4}$  de legua, y á la izquierda del río Bidasoa. Confina con dicho Narbarte, Legasa, Gaztelu y Valle de Baztan. En lo civil pertenece á Legaza, y en lo eclesiástico á San Esteban de Lerin. Dista 8 leguas N. de Pamplona.

**OTEIZA**, L. de España, provincia de Navarra, cendea de Ansoain, merindad, arciprestazgo, primer partido y diócesis de Pamplona; 13 vecinos, 66 habitantes, una parroquia. Situado sobre una pequeña altura, á la derecha del río Arga. Confina con Elcarte, Ollacarizqueta, Usi y Aldaz-Echavacoiz. Este pueblo fue habitado en tiempo de los romanos, cuyas memorias subsisten en dos letreros sepulcrales; pero se ignora que nombre tuvo en la dominación romana, y lo que sucedió de memorable en él. Dista  $1\frac{1}{2}$  leg. N. O. de la capital.

**OTEO**, V. S. de España, provincia de Alava, hermandad de Campezo, obispado de Calahorra, su vicaría y arciprestazgo de Campezo; 33 vecinos, 167 habitantes, una parroquia, 2 ermitas. Se gobierna por un alcalde, su teniente, procurador síndico general, 2 regidores y procurador personero, además del alcaide mayor de la hermandad, puesto por su señor. Confina por N. con la hermandad de Arroya y la Minoria, por S. con Antoñana, por E. con el convento de Piedrola, y por O. con el monte de Izguiz y condado de Treviño. Fue aldea de Antoñana hasta el presente siglo, en que después de un largo litigio se separó, y constituye por sí villa independiente de aquella jurisd. En los fueros de Santa Cruz de Campezo y de Antoñana, se habla de ella con los nombres de Maoteyo y Oteyo, señalándole por término de la extensión del territorio de aquella villa. El río Ega, dirigiendo su curso de O. á E. la deja á su izquierda. Tiene sus montes propios de robles, hayas, encinas y otras especies.

**OTEO**, Junta de España, provincia de Burgos, merindad de Losa, compuesta de 17 pueblos, cada uno con Reg. P. sujeto al correg. de Villarcarayo, cuyos vecindarios se hallarán en sus respectivos artículos. Todos ellos están en tierra muy quebrada, con algunos vallecitos estrechos de tierra vegetal que da buenas cosechas de granos, y en sus pastos y montes se crían muchos ganados. Contribuye 4,703 rs. 26 mrs.

**OTEO**, L. R. de España, provincia y arzobispado de Burgos, partido de Castilla la vieja, en Laredo, corregimiento de Villarcayo, merindad de Losa, junta de su nombre. R. P., 22 vecinos, 89 habitantes, 1 parroquia. Situado un poco mas arriba de Valpuesta, en tierra muy quebrada, con vallecitos estrechos que dan buenas cosechas de granos, y en sus montes y pastos se cria mucho ganado lanar, caballar y vacuno. Dista 17 leguas de la capital. Contribuye toda la junta 4,703 rs. 26 mrs.

**OTER**, L. S. de España, provincia de Guadalajara, partido y obisp. de Sigüenza, tierra del ducado de Medinaceli. A. P.; 43 vecinos, 194 habitantes, 1 parroquia. Sit. en terreno quebrado y montuoso, en que se mantiene ganado lanar, y se cogen pocos granos. Está en el confin del ducado, y atraviesa su término el rio Tajo; le rodean los pueblos de Canredondo, Sacedorbo y Valtablado, de la provincia de Guadalajara, y Carrascosa de Tajo, de la de Cuenca. Dista 7 leguas de la cabeza de partido. Contribuye con Medinaceli.

**OTERICO**, L. S. de España, provincia y partido de Leon, conc. de Luna de abajo. A. O., 13 vecinos, 50 habitantes, 1 parr. Situado entre los rios Orbigo y Luna, lindando con los pueb. de Lago, Irede, Amio y Rielle. Prod. lino, granos, legumbres y mucha leña. Dista 7 leguas de la capital. Contribuye con el concejo.

**OTERINO Ó RIO NEGRO**, Rio de España, que toma este nombre desde la union del Vega y el Conejos, hasta su confluencia con el Tera (*Véase*), bañando en el intermedio los términos de Molezuclas y Rio Negro.

**OTERO**, L. R. de España, provincia de Palencia; partido de Reinosa, arzobispado de Burgos. R. P., 10 vecinos, 35 habitantes. Situado en el valle real de Valderredible, cerca de la margen izquierda del Ebro que corre de N. á S. por aquella parte. Confina con los pueblos de Quintanas Olmos, Cubillo de Ebro, Acera y Oroco y Rasgada, cuyos dos últimos estan del otro lado del rio. Sus productos se hallaran en el articulo de Reynosa. Dista 5 leguas de la cabeza de partido. Contribuye con el valle de Valderredible (*Véase*).

**OTERO**, L. S. de España, provincia y partido de Leon, jurisdiccion del valle de Torio. A. O., 37 vecinos, 143 habitantes,

1 parroquia. Dista 3½ leguas de la capital. Contribuye con la jurisdiccion.

**OTERO**, L. S. de España, provincia de Leon, partido de Ponferrada, jurisdiccion de Villafranca. A. P., 37 vecinos, 139 hab., 1 parroq. Situado en una altura con algun declive hácia la parte oriental. Pasa por sus inmediaciones el rio Burbia, abundante en truchas, á cuya pesca son muy aficionados sus naturales. Produce vino, castaña, yerba, trigo, centeno, cebada y legumbres. Dista 2½ leguas de la cab. de partido. Contribuye 803 rs. 10 mrs. Derechos enagenados 151 rs. 26 mrs.

**OTERO** L. de España, provincia de Asturias, concejo de Lena; 7 vecinos, 32 habitantes, parr. de Vega del Ciego (*Véase*).

**OTERO**, L. de España, provincia de Asturias, concejo de Salas; 15 vecinos, 71 habit., parroquia de Godau (*Véase*).

**OTERO**, L. de España, provincia de Asturias, concejo de Parres; 8 vecinos, 39 habitantes, parroquia de Biabano (*Véase*).

**OTERO**, L. de España, provincia de Asturias, concejo de Piloña; 26 vecinos; 127 hab., parroquia de Berbio (*Véase este articulo*).

**OTERO**, L. de España, provincia de Asturias, concejo de Lanera, parroquia de Lugo (*Véase este articulo*). Situado al N. E.

**OTERO**, Coto Redondo S. de España en Galicia, provincia de Mondoñedo, jurisdiccion de su nombre. J. O., 30 vecinos, 142 habitantes pertenecientes á la parroquia de Mondoñedo. Contrib. con la parroquia.

**OTERO**, Cot. Red. S. de España en Galicia, provincia de Lugo, jurisdiccion de Goa y Santa Cristina, obispado de Mondoñedo. Es uno de los que componen la parr. de Sistallo (*Véase*).

**OTERO**, Aldea Ab. de España en Galicia, provincia de Lugo, jurisdiccion de Meyra. Es una de las que componen la parroquia de San Cosme de Piñeyro (*Véase*).

**OTERO**, Aldea S. de España, provincia de Valladolid, partido de la Puebla de Sanabria, obispado de Astorga. A. P., 36 vec., 142 habitantes, 1 parroquia. Situada en un llano, á 1 legua E. de la Puebla, en terreno que produce lino, centeno y pastos para la cria de ganado lanar. La industria de sus habitantes se reduce á algunos telares de lienzo. Contribuye 1,567 rs. 9 mrs. Derechos 320 rs. 16 mrs.

**OTERO**, Aldea de España, provincia de Asturias, concejo de Siero, parroquia de Muño (*Véase este artículo*).

**OTERO**, Aldea de España, provincia de Asturias, concejo de Grado, parroquia de San Tirso (*Véase este artículo*).

**OTERO**, Ald. de España, provincia de Asturias, concejo de Siero, parroquia de de Celles (*V. este art.*).

**OTERO**, Barrio de Esp., provincia de Asturias, concejo de Morcin, parroquia de Piñera (*V. este art.*).

**OTERO (EL)**, V. S. de España, prov. y arzobispado de Toledo, partido de Talavera; 38 vecinos, 154 habitantes, 1 parr., 1 posito. Situado á la falda de un cerro, terreno llano, entre los ríos Tajo y Alberche que corren á 2 leguas de distancia: el primero por la parte meridional, y el segundo á la del N. Confina por el E. con Pedrillana, por el O. con Cerralvo y por el S. con Domingo Perez. Tiene una alameda al E. y parte del S., con arroyo que la circunda; pero no se hace uso sino de las aguas de pozo. Produce granos, vino y aceite. Dist. 5 leguas de la cabeza de partido. Contribuye 3,917 rs. 29 mrs.

**OTERO (EL)**, L. S. de España, prov. y partido de Leon, concejo de Valdetuejar. A. O., 38 vecinos, 147 habitantes, 1 parr. Sit. en terreno montuoso, inmediato al origen del río Cea, lindando con término de las muñecas, la Mata, Villadelmonte y Renedo de Valdetuejar. Produce granos, lino, pastos y ganados. Dista 11 leguas de la capital. Contribuye con el concejo.

**OTERO (EL)**, L. de España, provincia de Asturias, concejo y arciprestazgo de Cangas de Tineo, partido de Naviego, de la parroquia de Arbas, San Julian de, (*V. este artículo*).

**OTERO (EL)**, Aldea de España, prov. de Asturias, concejo y arcip. de Gozon; 6 vecinos, 25 habitantes, parroquia de Podes (*V. este art.*).

**OTERO (BARRIO DEL)**, L. de España, provincia de Asturias, concejo de Llanes; 3 vecinos, 14 habitantes, parroquia de Pria (*V. este artículo*). Dista  $\frac{1}{2}$  de legua al N. de la parroquia.

**OTERO (SAN MIGUEL DE)**, Feligresia S. de España en Galicia, provincia de Orense, obispado de Astorga, jurisdiccion de Valdeorras. J. O., 23 vecinos, 109 habitantes, 1 parroquia ancha de Villamartin. Situada

en ribera, á 13 leguas N. E. de la capital. Produce castañas, centeno y aceite (*V. Valdeorras, jurisdiccion*).

**OTERO (SANTA MARIA DE)**, Feligresia S. de España en Galicia, provincia de Lugo, jurisdiccion de Castro de Rey, obispado de Mondoñedo. Juez letrado, 54 vec., 270 hab., 1 parroquia que comprende las aldeas de Barrios, Gato, Villamel, Villar, Veiga, Riva de Miño, Vilarino, Grandela y Canana. Sit. en la ribera del Miño, que nace en la parr. de Fuen Miñana, distante 1 legua de ésta; terreno húmedo y llano, por el cual pasa el camino real desde Lugo á Mondoñedo. Confina esta parroquia con las de San Salvador de Pacios, Moimenta, Cucos, San Vicente y Santiago de Reygosa, Saldange, Valtar y Prevesos, de igual situacion y productos, que son centeno, trigo, maiz, habas, lino, patatas, garbanzos, nabos, mijo y alguna fruta. Dista 4 leguas de Mondoñedo y 5 de Lugo. Contribuye 544 rs. Derec. enagenados 126 rs. 3 mrs.

**OTERO DE BARCIA**, Ald. S. de Esp. en Galicia, provincia de Lugo, jurisdic. de Otero de Rey, obispado de Mondoñedo. Es una de las que componen la parroquia de Villapene (*Véase*).

**OTERO DE BODAS**, L. S. de España, provincia de Valladolid, part. de la Puebla de Sanabria, obispado de Astorga. A. P., 30 vecinos, 112 habitantes, una parroquia. Situado á las inmediaciones de Villar de Ciervo, en terreno quebrado y pastado de cerros. Produce centeno, lino, y pastos para la cria de ganado lanar. Dista 6 leg. E. de la Puebla. Contrib. 695 rs. 3 maravedises. Derechos enag. 334 reales.

**OTERO DE CENTENOS**, V. S. de España, provincia de Zamora, partido de Mombuey, obispado de Astorga. A. O., 83 vecinos, 365 habitantes, una parroquia. La temperatura de este pueblo es sana, bien ventilada, es abundante de aguas, y conf. con Mombuey, Donado y Gamedo. Todos sus habitantes son labradores, y su término produce centeno, algunas legumbres, pastos y ganados. Dista 14 leguas de la capital. Contribuye 737 rs. 32 mrs.

**OTERO DE GUARDO**, L. S. de Esp., provincia de Palencia, obispado de Leon, partido de Carrion. Reg. P., 42 vecinos, 180 habitantes, 1 parroquia, 1 posito. Sit. en una altura, á distancia de 1 leg. de Camporedo, de buen camino; menos a la

subida para Otero; inmediato al pueblo se encuentran pizarras dulces ó suaves, que algunas son tan buenas como las que se aplican para las navajas de afeitar; pero las de esta clase están algo profundas, pues las superficiales se endurecen con las aguas y el sol, y hay mucha abundancia. A su derecha tiene un monte de mucha elevación que parece se va á desprender sobre el río Carrion, cuyo alveo es muy profundo, según se mira desde el pueblo y camino que baja á Velilla, y á la mitad de él hay un puente antiquísimo que se titula de Compuerto, sobre las aguas de dicho río. Produce cent. y yerba solamente. Industria: fábrica de carbon de fragua, que lo hacen de la cepa del brezo ó urce; carretería de transporte de vino y trigo de tierra de Campos á la Montaña; cria de ganado vacuno, lanar y cabrio, y algunos de sus habitantes se dedican al oficio de pastores trashumantes. Dista 12 leguas de la cabeza de part. Contr. 1,356 rs. Derec. enag. 233 rs. 24 mrs.

**OTERO DE HERREROS**, L. R. de Esp., prov. obisp. y part. de Segovia, sexmo de San Martín. A. P., 288 vecinos, 1,438 hab., 1 parroquia. Sit. á la caída del puerto de Guadarrama, en terreno frio y poco fértil. Produce pocos granos, mucho monte. Ind.: carboneo y arriería. Dist. 3 leg. de la cap. en cuyo intermedio están la venta de Hortigosa. Hasta Guadarrama hay 8 horas de marcha militar, pasando por la fonda de San Rafael y venta de Juan Calbo. Contr. 23,473 rs. 12 mrs.

**OTERO DE LAJE**, Ald. Abad. y S. de España en Galicia, provincia y obispado de Orense, jurisdicción de Aguas Santas. Esta aldea compone parte de la feligresía de Santa Marina de Aguas Santas (Véase).

**OTERO DE MARIA ASENSIO**, Alq. R. de España, provincia y partido de Salamanca, cuarto de Peña de Rey; 1 vecino, 8 habitantes. Su situación y productos se hallarán en el art. Alba de Tormes. Dista 3 leguas de la cap. Contr. 790 rs. 2 mrs.

**OTERO DE NAVAGUANTES**, L. Ecl. de España, provincia de Leon, partido de Ponferrada, abad. de Espinareda, obisp. de Astorga. A. P., 42 vecinos, 153 habit., 1 parroquia aneja de Fabero. Sit. en el valle de Favero (Véase), y también el artículo Berlanga. Dist. 5 leguas de la cab. de part. Contr. 447 rs. 24 mrs. Derec. enagenados 47 reales ó maravedises.

**OTERO DE PONFERRADA**, Ald. R. de España, provincia de Leon, obispado de Astorga, partido de Ponferrada, y barrio de esta villa; 15 vecinos, 60 habitantes, 1 parroquia. Sit. á la orilla izquierda del río Boeza, sobre una pequeña colina á distancia de un tiro de bala de la cabeza de part. Produce algun trigo, centeno y vino, hortalizas, nabos, patatas y castañas.

**OTERO DE REY**, Jurisdicción S. de España en Galicia, provincia y obispado de Lugo. Se compone de la villa de su nombre y de 25 feligresías, á saber: San Cristobal de don Albay, San Pedro de Arcos, San Ciprian de Aspai, San Mamed de Bonje, San Vicente de Canday, San Salvador de Castelo, San Pedro Fiz de Cerdeiras, San Nicolas de Folgueira, Santiago de Francos, Santiago de Gayoso, San Pedro de Martul, Santa Maria Magdalena de Mate-la, San Juan de Otero de Rey, San Juan de Parada, Santa Eulalia y San Vicente da Pena, Santa Mariña de Puente de Rabade, San Pedro de Taboy, San Juan de Valdomar, San Pedro de Vegonte, Santa Elena de Virus, Sta. Maria de Vecinte, Santiago de Vilela, Santa Maria de Villapene, y San Esteban de Ortiz, en cuyos respectivos art. puede verse su poblacion, situacion, prod. y demas circunstancias. Dist.  $\frac{1}{2}$  leg. de la capital, y  $\frac{1}{4}$  de Santiago.

**OTERO DE REY (OCELLUM)** (SAN JUAN DE), V. S. de Esp. en Galicia, prov. y obispado de Lugo, cabeza de jurisdicción de su nombre. A. M., 35 vecinos, 175 hab., 1 parroquia. Hay en esta jurisdicción 23 te-lares dirigidos por mugeres, en que se fabrican al año 2,350 varas de lienzo, 1,120 de estopa, y 530 de buriel. Contr. 336 reales 9 mrs. Derechos enagenados 71 rs. 1 mrs.

**OTERO DE SANABRIA**, L. S. de Esp., provincia de Valladolid, partido de la Puebla, obispado de Astorga. Reg. P., 27 vec., 105 habitantes, 1 parroquia. Sit. á 1 legua E. de la cabeza de partido, intermediando el río Tera, y sus productos son de la misma clase que los indicados en la Puebla de Sanabria.

**OTERO DE SORIEGO**, V. S. de Esp., provincia de Zamora, partido de las villas del Pan, obispado de Astorga. A. O., 33 vecinos, 116 habitantes, 1 parroquia. Sit. al N. de Zamora y al N. O. de Toro á 2 leg. de Villalpando. Por este último rumbo le cerca un lago de 1 leg. de largo,  $\frac{1}{2}$  de ancho,

y como á  $\frac{1}{2}$  de distancia del pueblo, donde no hace muchos años se estableció una fabr. de salitres de la que apenas se conservan reliquias. Como sus vecinos no tienen propiedad alguna y todo su trabajo se emplea en beneficio del señor territorial, son por lo mismo desidiosos y no cuidan de adquirir mas que lo absolutamente preciso para su miserable existencia, y así es que jamas les ocurre la idea de hacer alguna mejora en su campo, ni tampoco tienen la posibilidad de hacerlo, ni siquiera de variar algun tanto la cultura de sus heredades, en las cuales no se ve mas verdor que el de las mieses. ¡A cuantos pueblos de España no se pudiera aplicar esta triste observacion! La ind. de sus habitantes consiste en una muy regular cosecha de granos, y en la cria de 2,000 cabezas de ganado lanar. Dist. 7 leg. de la capital. Contr. 1,342 rs. Derec. enag. 336 reales 21 mrs.

**OTERO DE VACIADORES**, Alq. R. de España, provincia, partido y obispado de Salamanca, cuarto de Baños; 2 vecinos, 8 habitantes, 1 parroquia. Dist. 2 leg. de la capital. Contr. 678 rs. 22 mrs.

**OTERO DE VILLAR**, Ald. S. de Esp. en Galicia, provincia y obispado de Lugo, jurisdiccion de Castro de Rey. Es una de las que componen la parroquia de Santiago de Reigosa (*Véase*).

**OTERO DEL ESCARPIZO**, Jurisd. S. de España, provincia y partido de Leon. Comprende 3 pueblos con A. O. sujeto al correg. de la capital. Sus vecindarios, sit., contribucion y productos se hallarán en sus respectivos articulos.

**OTERO DEL ESCARPIZO**, L. S. de España, provincia y partido de Leon, jurisdiccion de su nombre. A. O., 26 vecinos, 100 habitantes, 1 parroquia. Dist. 7 leg. de la capital. Contr. 330 rs. 30 mrs.

**OTERO DE LA CARRERA**, L. S. de España, provincia y part. de Leon, conc. de la Encartacion de Curneño. A. O., 36 vecinos, 140 habitantes, 1 parroquia. Para su situacion y productos (*V. el art. Valdepiélago*). Dist. 5 leguas de la cap. Contr. 401 rs. 22 mrs. Derec. enag. 54 rs. 10 mrs.

**OTERO DE LA GRANJA**, Ald. Ab. de España en Galicia, provincia y obispado de Orense, jurisdiccion de Santa Cruz de Arrabaldo, y una de las que componen la parroquia de Arrabaldo (*Véase*). Es un priorato de Osera de San Bernardino.

**OTERO DE LAS DUEÑAS**, V. Ecl. de España, provincia de Leon, obispado de Oviedo, exenta. A. O., 48 vecinos, 181 habitantes, 1 parroquia, 1 conv. de monjas, mediano caserío. Sit. en la carretera que conduce desde Leon a Galicia, pasando por el puerto de Litariegos, á orilla del riach. de su nombre que se vadea en todo tiempo. Confina con Beullera, de igual situacion y productos que son granos; ganados y lena. Fabrica de cal. Dist. 5 leguas de la capital, en cuyo intermedio se encuentran Lorenzana y ventas de Campos. Contr. 2,896 reales 28 maravedises.

**OTEROS (Los)**, V. S. de Esp., prov. y partido de Cuenca. A. O. Esta villa segun noticias tuvo 300 vecinos, y ahora es un despoblado con 3 y 14 habitantes. Situado al pie de un cerro que le domina y cubre del N., y á su inmediacion pasa el rio Guadazaon. Produce granos. Dista 5 leguas de la capital. El dueño de este despoblado contribuye con el 7 por 100 del producto de venta de yerbas.

**OTEROS DE BUEDO**, L. S. de Esp., provincia de Palencia, partido de Carrion. Reg. P., 22 vecinos, 78 habitantes, 1 parr. Sit. á orilla del rio de su nombre, lindando con términos de Bascones y Rebillas de Collazos. Está comprendido en una sinuosidad que forma la corriente del rio. Confina al E. con el valle de Ojeda y al O. con la loma de Saldaña. Produce trigo, centeno, ceb., legumbres, lino y yerba. Dist. 7 leguas de la cabeza de partido. Contrib. 1,114 reales 28 mrs. Derechos enagenados 199 rs. 33 mrs.

**OTERUELO**, L. R. de España, prov. de Soria, partido de Logroño, tierra de Ocon. A. P., 31 vec. 155 habitantes, 1 parr. Sit. á 5 leguas de la cabeza de part., cerca de la cuesta del Carrascal, en el camino que conduce de Logroño á Arnedo; lindando con términos de Aldealobos, los Molinos y Carbonera (*V. Ocon*). Prod. granos, legumbres, vino, aceite, gan. lanar y cabrito. Contr. 339 rs. 29 mrs. Derec. enag. 35 rs. 11 maravedises.

**OTERUELO**, L. R. de España, provincia y partido de Leon, hermandad de la Valdoncina. A. P., 19 vecinos, 78 habitantes, 1 parroquia. Dista  $\frac{2}{3}$  de leg. de la capital. Contribuye con la hermandad.

**OTERUELO DE CAMPOS**, L. R. de España, prov. y obispado de Leon, exento. A. O., 23 vec., 99 habitantes, 1 parr., 1 pósito.

Diste 10  $\frac{1}{2}$  leguas de la capital. Contribuye 1,432 rs. 29 mrs. Derechos enagenados 103 rs. 20 maravedises.

**OTERUELO DE DON ANDRES**, Alq. R. de España, provincia y partido de Salamanca, cuarto de Baños; 3 vecinos, 12 hab. Diste 8 leg. de la capital. Contribuye 154 rs. 18 maravedises.

**OTERUELO DEL VALLE**, L. R. de España, provincia y partido de Segovia, sexmo de Lozoya, arzobispado de Toledo. A. O., 37 vecinos, 140 habitantes, 1 parr. Diste 5 leguas de la capital. Contr. 3,007 rs. 5 maravedises. Derechos enagenados 518 rs. 5 maravedises.

**OTERUELO DE LA VEGA**, L. S. de España, provincia y part. de Leon, jurisd. de Villazala. A. P., 17 vec., 70 habitantes, 1 parroquia. Situado a la margen derecha del Orbigo; lindando con térm. de Veguellina de abajo, Matilla del Paramo y Vecilla de la Vega. Produce trigo, centeno, lino, y mucha yerba para los ganados vacuno y lanar. Diste 7 leguas de la capital. Contribuye 231 rs. 9 mrs. Derechos enag. 75 rs. 19 maravedises.

**OTERUELOS**, L. R. de España, prov. y partido de Soria, sexmo de Frentes, obispado de Osma. A. P., 35 vecinos, 149 habitantes, 1 parroquia. Situado cerca de la margen derecha del Duero, y orilla de un arroyo que desemboca en él. Confina por N. con Vilbiestre de los Nabos, por E. con Donbellas, por S. con Cidones, y por O. con Herrerros. Sus productos son los que estan designados en el artículo general de la provincia. Diste 3 leguas de la capital. Contribuye 346 rs. 4 mrs.

**OTERUELOS**, L. S. de España, prov. y partido de Leon, jurisdic. de Valduerna. A. P., 75 vecinos, 288 habitantes, 1 parroq. Diste 7  $\frac{1}{2}$  leguas de la capital. Contribuye con la jurisdiccion.

**OTIJON**, Ald. S. de España en Galicia, provincia y obispado de Lugo, jurisdiccion de Cervantes, y una de las que componeu la parroquia de San Martin de la Ribera (*Véase*).

**OTILLA**, Ald. R. de España, provincia de Guatájara, part. y obisp. de Sigüenza, sexma de Pedregal. R. P., 18 vec., 80 hab., 1 parr. aneja de Torrecuadrada, 1 ermita. Sit. en una altura, con esposicion al O., y confinando con Prados-Redondos y Torrecuadrada. Prod. montes de encina y maro-

jos, buenos pastos, ganado lanar estante de buena calidad; trigo, cebada, avena, garbanzos, guisantes, yeros y alguna hortaliza. Diste 14 leg. de la cabeza de partido, y 3 de Molina. Contribuye con la sexma.

**OTIN Y LETOSA**, L. S. de España, provincia de Aragón, partido y obispado de Huesca. A. O., 20 vecinos, 82 habitantes, 1 parroquia. Confina al N. con territorio de Miz, al E. con el de Bagueste, al S. con el de Rodellar, y al O. con el de Nasarre, del partido de Barbastro. Produce 500 fanegas de trigo, 166 de avena, 32 arrobas de lana, y mantienen en sus pastos 300 cabezas de ganado que crían 150 corderos, y 200 de cabrio que crían 100 cabritos. Diste 5 leg. al E. N. E. de Huesca, y 15 de Zaragoza. Contribuye 447 rs. 16 mrs.

**OTIVAR**, L. R. de España, provincia y arzob. de Granada, partido de Almuñecar. A. P., 215 vecinos, 1,025 habitantes, 1 parr., 1 pósito. El nomb. de este lugar es de origen arábigo (*Véase Almuñecar*). Diste 9 leguas de la capital. Contribuye 2,422 reales 3 maravedises.

**OTO**, L. R. de España, provincia de Aragón, part. de Jacá, obispado de Huesca. R. P., 38 vec., 153 habitantes, 1 parroquia. Situado en el valle de Broto, a orilla del río Ara, que va a desaguar en el Cinca. Contribuye 4,027 rs. 8 mrs.

**OTONES (LOS)**, L. R. de España, prov., obispado y partido de Segovia, sexmo de Cabezas. A. P., 40 vecinos, 200 habitantes, 1 parroquia. Situado a 4 leg. de la capital; lindando con términos de Escalona, Turégano y Torre-Iglesia, entre los rios Cega y Piron. Prod. granos, legumbres, pastos y ganados. Diste 4 leg. de la capital. Contribuye 1,154 rs. 10 mrs.

**OTOS**, L. S. de España, provincia de Valencia, partido de San Felipe. A. O., 123 vecinos, 640 habitantes, 1 parroquia, 1 pósito. Sit. en el valle y marquesado de Albayda. Produce vino, seda, trigo, maiz, cebada, aceite, garrofas, higos, hortaliza y frutas. Diste 12 leg. de la capital, y 3 de la cabeza de partido. Contribuye 5,714 rs.

**OTRIELLO (EL)**, L. de España, prov. de Asturias, concejo y arcipr. de Cangas de Tineo, partido del Coto, parroquia de Besullo (*Véase*).

**OTSARAIN**, Rio pequeño que se forma de las aguas de las fuentes llamadas Lizaretta, Igueran y Apaicituria, las cuales



nacen al pie del collado de Aitzgorria, que es un ramal del monte Ernio, en jurisdicción de la villa de Albistur, de la provincia de Guipuzcoa. Dirige su curso precipitadamente hacia el E., y se introduce en el Oria, junto al camino real de coches y molino de Otsarain, entre las villas de Tolosa y Alegria.

OTURA, V. S. de España, provincia, arzobispado y partido de Granada A. O., 341 vecinos, 1,700 habitantes, 1 parroquia, 1 pósito. Situada al S. de la capital, en uno de los sitios mas elevados de la vega, desde donde se descubre toda ella hasta las sierras que la rodean; recibe por el E. las aguas de Sierra nevada, las cuales forman un pequeño rio llamado del Dilar, á cuyas márgenes hay muchos árboles y varios molinos harineros. Dentro de la poblacion tiene tres huertas, y por fuera mucho arbolado. Produce trigo, cebada, habas, habichuelas, garbanzos, maiz, lino, linaza y gan. lanar. (*V. el art. Gojar*). Dista 1 1/2 leguas S. de la capital. Contribuye 8,431 rs. 3 mrs.

OTURA, L. S. de España, provincia de Aragon, partido de Borja, arzobispado de Zaragoza. A. O., 12 vecinos, 48 habitantes, 1 parroquia. Situado en las inmediaciones de Borja, cerca del rio Ebro. Produce granos, judias, lino, cáñamo, barrilla, vino y aceite. Dista 6 leguas de Borja. Contribuye 1,118 rs. 22 mrs.

OTURA, L. de España, prov. de Asturias, concejo de Morcín, parroquia de Poz (la) (*Véase este articulo*).

OTURA, Ald. de España, provincia de Asturias, concejo de Siero, parroquia de Granda (*V. este art.*).

OUBEÑA, Aldea S. de España en Galicia, provincia de Lugo, encomienda de Puerto Marin, jurisdicción de Buron, y una de las que componen la parroq. de San Juan de los Baos (*Véase*).

OUBEÑO, Aldea S. de España en Galicia, provincia de Lugo, jurisd. de Buron, obispado de Oviedo, y una de las que componen la parroquia de Santiago de Oubiño (*Véase*).

OUBIAÑO (SANTIAGO DE), L. S. de España en Galicia, provincia de Lugo, jurisdicción de Buron, obisp. de Oviedo. A. O., 70 vecinos, 354 habitantes, 1 parroq. compuesta de las aldeas de Calabreo, Robledo, Brañola, Bustarbele, Talobre, Villarmor, Oubeño y Praleda. Situado á la

márgen izquierda del rio Navia; conf. con los pueblos de San Agustin de Sena, San Bartolomé de Monteseiro y San Salvador de Nequeira. Produce trigo, cent., maiz, avena, patatas, nabizas, castañas, vino y toda especie de ganados. Contribuye 982 rs. 18 maravedises.

OUBIME, Ald. S. de España en Galicia, provincia y obispado de Lugo, jurisdicción de Aday. Es una de las que componen la parroquia de Franquean (*Véase*).

OUBIÑA (SAN VICENTE DE), Felig. S. de España en Galicia, prov. y arzobispado de Santiago, jurisdic. de Fefinanes. J. O., 98 vecinos, 492 habitantes, 1 parroq. aneja de la de Fefinanes. Situada á la márgen derecha del rio Umiá; confina con los pueblos de Tremoedo, Arnelas, Leira, Besomaño y Ribadumia, cuyos tres últimos estan del otro lado del rio. Su descripción y productos se hallaran en el articulo Vilarino (*Véase*). Contribuye 4,401 rs.

OUCELLA, Aldea S. de España en Galicia, provincia de Lugo, jurisd. de Cervantes, y una de las que componen la parroquia de Santiago de Cerejido (*Véase*).

OUGUELA, V. y Plaza S. de Portugal, provincia de Alentejo, comarca de Elvas; 1 parroq., 40 vecinos, 140 habitantes, casa de misericordia que esta en la ermita del Espíritu Santo, y otras dos; J. O., vereadores, procurador del concejo, ministros de justicia, y tiene fuero. Sit. á 1 legua N. de Campomayor, sobre la raya de Estremadura, y en la margen derecha del rio Gebora, en el camino de Albuquerque. Su término abunda en granos, vino y ganados, y tiene una fuente que no conserva ninguna cosa viva sino las ranas, y que no cuece la carne ni las legumbres.

OURAL, Ald. S. de España en Galicia, provincia y obispado de Lugo, jurisdicción de Sarría. Es una de las que componen la parr. de San Julian de Chorrente (*Véase*).

OURAL (SANTA MARIA DE), Felig. S. de España en Galicia, provincia y arzob. de Santiago, jurisdicción de Ciria y Loinuil. J. O., 72 vecinos, 352 habitantes, 1 parroquia que tiene unida la de San Salvador de Ledesma. Su situacion y productos se hallaran en el art. Villar. Parte de esta parroquia es de la jurisd. de Bendaña del Marques. Contr. 1,700 rs. Derec. enag. 1,250 rs.

OURANTES (SAN JUAN DE), Felig. S. de España en Galicia, provincia y obispado

de Orense, jurisdicción de Maside. J. O., 72 vecinos, 350 habitantes, 1 parroquia. Su situación y productos se hallarán en el art. Ereanas Santa Maria. Contribuye 1,560 rs.

**OUREM**, Comarca de Portugal, provincia de Estremadura; 5,000 fuegos, 20,000 habitantes y 17 parroquias. Sit. a unas 20 leguas N. de Lisboa, 8 N. O. de Abrantes, y 12 S. O. de Coimbra, entre la ciudad de Leyria y la villa de Tomar. Su estension será como de unas 4 leguas cuadradas; el terreno sano y elevado, fértil en granos, vino, aceite y caza, y poblado con muchas arboledas. De esta comarca se separó la de Chando Couce y sus cinco villas, y se la dió igual jurisdicción á la de que vamos tratando.

**OUREM**, V. R. de Portugal, provincia de Estremadura, capital de la comarca de su nombre, diócesis de Leyria; 1 colegiata con varias dignidades, 802 fuegos, 3,100 habitantes, casa de misericordia, 3 erm., y extramuros un convento de franciscos; un corregidor, un juez de fora, y otros varios dependientes de justicia. Goza de voto en córtes, con asiento en el banco 14.º Situada 12 leguas S. de Coimbra, 4 E. de Leyria y 3 O. de Tomar, en un altísimo monte de difícil subida por todas partes. Cércanla buenos muros con dos puertas, y un fuerte castillo. Su término produce iguales frutos, y es de igual clima que el de su comarca, y se halla regado de cuatro arroyos. El castillo fue obra del rey don Alonso Enriquez que, despues de haberla sacado del poder de los moros, y mandádola poblar por los años de 1148, la donó á su hija doña Teresa, la cual la concedió fuero con grandes privilegios en el de 1180, y fue la primera posesion que, con titulo de dote, tuvieron las infantas de Portugal, habiéndole renovado aquel en 1695 el rey don Pedro II.

**OURIA**, L. de España, provincia de Asturias, conc. de Boal, obisp. de Oviedo, parroquia de Boal (*V. este art.*).

**OURILLE**, Ald. S. de España en Galicia, provincia y obispado de Lugo, jurisd. de Somoza mayor de Lemos. Es una de las que componen la parroquia de San Juan de Remesar (*Véase*).

**OURIQUE**, V. de Portugal, provincia de Alentejo, capital de la comarca de su nombre; 1 parroquia, 647 vec., 2,400 hab., casa de misericordia, hospital y 6 ermitas. Tiene en su término corregidor, al cual está

agregada la proveeduría, juez de fora, 3 veedores y otros oficiales de justicia; goza de voto en córtes con asiento en el banco 15. Situada á 7½ leguas S. O. de la ciudad de Beja y otras tantas O. de la villa de Mértola, casi en el centro de su comarca, en una altura ó sierrecilla entre dos arroyos que llevan poca agua en el verano, y que mas abajo se unen al Sado. Tiene buenas tierras de pan llevar, y algunas viñas y olivos en unos vallecitos que la rodean. Su término consta de 4 feligresías, y en ellas 865 fuegos, 3,234 habitantes.

**OURIZ**, Aldea S. de España en Galicia, provincia de Lugo, jurisdicción de Villar, y una de las que componen la parroquia de Cicillon [*Véase*].

**OUROL** (SAN JULIAN DE), Felig. Ab. de España en Galicia, provincia, obispado y jurisdicción de Lugo. Merino, 36 vecinos, 183 habitantes, 1 parroquia compuesta de las aldeas de Ourol, Patos y Cuiña. Su situación y productos son los mismos que los de Recelle, San Pedro [*Véase*]. Contribuye 347 rs. 11 mrs.

**OUSA** (SAN JULIAN DE), Felig. S. de España en Galicia, provincia y obispado de Lugo, jurisd. de Friol. J. O., 52 vecinos, 260 habitantes, 1 parroquia compuesta de las aldeas Mazarelle, Quinta, Vilar, Requeijo y Lourido. Su situación y productos se hallarán en el art. Friol, jurisd. [*Véase*]. Contribuye 482 rs. 22 mrs.

**OUSANDE** (SAN LORENZO DE), Felig. S. de España en Galicia, provincia y arzobispado de Santiago, jurisdicción de Viso. J. O., 77 vecinos, 308 hab., 1 parroquia. Sit. al pie del monte del Zo ó de Somoza que le domina por el S., lindando con las parroquias de Figueroa, Lagartones y Somoza. Produce maiz, centeno, poco trigo, legumbres, hortalizas, pastos y ganados. Contribuye 1,650 rs. Derc. enag. 932 rs.

**OUSENDE** (SANTA MARIA DE), Felig. R., Ab. y S. de España en Galicia, prov. y obispado de Lugo, jurisdic. de Brollon. A. O., 93 vecinos, 468 hab., 1 parroquia compuesta de las aldeas de Navallas, Outeiro, Casas-novas, Villamea, Caltojeira, Carballiño, Pacios, Lamas, Piteira, Retorta, Albin y el coto de Aiaz. Sit. al N. de Martin, al pie de una loma; confina por O. con Fiolleda y con el Saviñao, por Villa-saute; por N. con Cazon, por N. E. con la Broza, y por E. y S. con el referido Martin.

Sus productos se hallarán en el art. Brollon, jurisdicción [*Véase*]. Contribuye 1,199 rs. 3 mrs. Derec. enag. 296 rs. 22 mrs.

OUSILLE, Ald. S. de España en Galicia, provincia y obispado de Lugo, jurisd. de Coto nuevo. Es una de las que componen la parr. de Santiago de Gundibos [*Véase*].

OUSON (SAN ADRIANO DE), Felig. S. de España en Galicia, provincia y obispado de Lugo, jurisd. de Torés. J. O., 15 vec., 74 habitantes, 1 parroquia. Contr. 283 rs. 30 maravedises.

OUTEIRAS, Ald. de España en Galicia, provincia y obisp. de Orense, jurisdicción de Roncos. Es una de las que componen la parroquia de Anlló [*Véase*].

OUTEIRIÑO, Aldea Ab. de España en Galicia, provincia y obispado de Lugo, jurisdicción de Carboeyro, y una de las que componen la parroquia de San Pedro de Lison [*Véase*].

OUTEIRIÑOS, Aldea S. de España en Galicia, jurisdicción de Milmanda. Es una de las que componen la parroquia de Fustanes (San Lorenzo de) [*Véase*].

OUTEIRO, V. y castillo R. de Portugal, provincia de Tras-los-Montes, comarca de Braganza; 1 parroquia, 79 vec., 287 hab., que, unidos a los de otras 10 feligresías de que consta su término, componen un total de 1,029 fuegos, 4,000 habitantes; un juez de fora. Situada sobre la raya del reino de Leon y partido de Alcañices, a 3 leg. S. E. de la ciudad de Braganza, 2  $\frac{1}{2}$  N. de la de Miranda, y  $\frac{1}{2}$  del río Sabor que pasa al O. El castillo se halla en la cumbre de la montaña.

OUTEIRO, Ald. R. de España en Galicia, provincia y jurisdicción de la Coruña, arzobispado de Santiago, y una de las que componen la parroquia de San Julian de Barrañan [*Véase*].

OUTEIRO, Ald. R. de España en Galicia, provincia de la Coruña, jurisdicción de Bergantiños, arzobispado de Santiago. Es una de las que componen la parroquia de Santiago de Vilaño [*Véase*].

OUTEIRO, Ald. S. de España en Galicia, provincia de la Coruña, jurisdicción de Soandres, arzobispado de Santiago. Es una de las que componen la parroquia de Santa María Magdalena de Montemayor [*Véase*].

OUTEIRO, Aldea Ab. de España en Galicia, provincia y obispado de Orense,

jurisdicción de Santa Comba de Naves. Pertenece á la feligresía de Palmes, en cuyo artículo se hallará su población, situación y productos.

OUTEIRO, Aldea Ord. de España en Galicia, provincia de Orense, jurisdicción de la Barra, priorato de San Márcos de Leon, y una de las que componen la parroquia de la Barra [*Véase*].

OUTEIRO, Ald. de España en Galicia, provincia y obisp. de Orense, jurisdicción de Pereyro de Aguiar. Es una de las que componen la parroquia de Faramontaos (Santa María) [*Véase*].

OUTEIRO, Aldea Ord. de España en Galicia, provincia y obispado de Orense, jurisdicción de Pazos de Arenteiro. Es una de las que componen la parroquia de Santa Eulalia de Readegos [*Véase*].

OUTEIRO, Aldea E. de España en Galicia, provincia y arzobispado de Santiago; pertenece á la parroquia de Arca; 17 vec., 80 habitantes (*V. Arca*).

OUTEIRO, Aldea E. y S. de España en Galicia, provincia de Santiago, jurisdicción de Trasdeza, obispado de Lugo. Esta aldea compone parte de la feligresía de Manduas (*Véase*).

OUTEIRO, Aldea de España en Galicia, provincia y arzobispado de Santiago, jurisdicción de Bendaña. Es una de las que componen la parroquia de Arca (*Véase*).

OUTEIRO, Aldea E. de España en Galicia, provincia de Santiago, jurisdicción de Trasdeza. Es una de las que componen la parroquia de Breija (*Véase*).

OUTEIRO, Aldea S. de España en Galicia, provincia y obispado de Lugo, jurisdicción de Deza. Es una de las que componen la parroquia de San Martin de Lalin (*Véase*).

OUTEIRO, Aldea S. de España en Galicia, provincia y obispado de Lugo, jurisd. de Tuiriz. Es una de las que componen la parroquia de Santa Eulalia de Tuiriz (*Véase*).

OUTEIRO, Aldea Ab. de España en Galicia, provincia y obispado de Lugo, jurisdicción de San Antoln de Toques, y una de las que componen la parroquia de San Julian de Monte (*Véase*).

OUTEIRO, Aldea S. de España en Galicia, provincia de Lugo, jurisdicción de Villar. Es una de las que componen la parr. de Esperante (*Véase*).

**OUTEIRO**, Aldea S. de España en Galicia, provincia de Lugo, jurisdicción de Villar, y una de las que componen la parroquia de Santa María de Piñeyra (*Véase*).

**OUTEIRO**, Aldea Ab. de España en Galicia, provincia de Lugo, jurisdicción de San Antolín de Toques. Es una de las que componen la parr. de Paradelas (*Véase*).

**OUTEIRO**, Aldea de España en Galicia, provincia y obispado de Lugo, jurisdicción de Recelle. Es una de las que componen la parr. de San Pedro de Recelle (*Véase*).

**OUTEIRO**, Aldea S. de España en Galicia, provincia de Lugo jurisdicción de Villasante. Es una de las que componen la parr. de San Pedro de Villasante (*Véase*).

**OUTEIRO**, Aldea Ab. de España, en Galicia, provincia, obispado y jurisdicción de Lugo. Es una de las que componen la parr. de San Salvador de Francos (*Véase*).

**OUTEIRO**, Ald. R., Ab. y S. de Esp. en Galicia, provincia y obispado de Lugo, jurisdicción de Brollon. Es una de las que componen la parroquia de Santa María de Ousende (*Véase*).

**OUTEIRO**, Ald. Ab. de España en Galicia, provincia y obispado de Lugo, jurisdicción de Camba de Rodeyro. Es una de las que componen la parroquia de Santiago de Fafian (*Véase*).

**OUTEIRO**, Ald. S. de España en Galicia, provincia de Lugo, jurisdic. de Deza. Es una de las que componen la parroquia de Santa María de Filgueira (*Véase*).

**OUTEIRO**, Ald. S. de España en Galicia, provincia y obispado de Lugo, jurisd. de Somoza Mayor de Lemos. Es una de las que componen la parroquia de San Miguel de Villademoros (*Véase*).

**OUTEIRO**, Aldea R. de Esp. en Galicia, provincia y obispado de Lugo, jurisdicción de Ulloa. Es una de las que componen la parroquia de San Martín de Villaproupe (*Véase*).

**OUTEIRO**, Ald. S. de España en Galicia, provincia de Lugo, jurisd. de Coto Nuevo, y una de las que componen la parroquia de Valmonte (*Véase*).

**OUTEIRO**, Ald. Ab. de España en Galicia, provincia, obispado y jurisdicción de Lugo, y una de las que componen la parroquia de Santa María de Villafiz (*Véase*).

**OUTEIRO**, Ald. Ecl. de España en Galicia, provincia y obispado de Lugo, jurisdicción de Asma. Es una de las que com-

ponen la parroquia de S. Salvador de Asma (*Véase*).

**OUTEIRO**, Ald. S. de España en Galicia, provincia y obispado de Lugo, jurisd. de Vilaquinte. Es una de las que componen la parroquia de Vilaquinte (*Véase*).

**OUTEIRO**, Ald. S. de Esp. en Galicia, provincia y obispado de Lugo, jurisdicción de Coto Nuevo. Es una de las que componen la parroquia de S. Miguel de Rosende (*Véase*).

**OUTEIRO**, Ald. S. de España en Galicia, provincia y obispado de Lugo, jurisd. de Saviñao. Es una de las que componen la parroquia de Santa Eulalia de Rebordass (*Véase*).

**OUTEIRO**, Aldea Ab. de España en Galicia, provincia y obispado de Lugo, jurisdicción de San Antolín de Toques, y una de las que componen la parroquia de Santa María de Brañas (*Véase*).

**OUTEIRO**, Aldea S. de España en Galicia, provincia y obispado de Lugo, jurisdicción de Chantada. Es una de las que componen la parroquia de San Miguel de Bucinos (*Véase*).

**OUTEIRO**, Aldea de España en Galicia, provincia y obispado de Lugo, jurisd. de Peiba. Es una de las aldeas de que se compone la parr. de Santiago de Amoeja (*Véase*).

**OUTEIRO**, Aldea S. de España en Galicia, provincia y obispado de Lugo, jurisdicción de Coto viejo. Es una de las que componen la parroquia de San Pedro de Ribas altas (*Véase*).

**OUTEIRO**, Ald. de España en Galicia, provincia de Lugo, jurisdicción de Deza. Es una de las aldeas de que está compuesta la parr. de San Juan de Anzo (*Véase*).

**OUTEIRO**, Ald. Ecl. y S. de España en Galicia, provincia y obispado de Lugo, jurisdicción de Rendar y Sirgneiros. Es una de las que componen la parr. de Toldaos. (*Véase*).

**OUTEIRO**, Ald. S. de España en Galicia, provincia y obispado de Lugo, jurisd. de Villar. Es una de las que componen la parr. de Santa María de Taboada dos Freires. (*Véase*).

**OUTEIRO**, Ald. S. de España en Galicia, provincia y obispado de Lugo, jurisdicción de Puebla de San Julian. Es una de las que componen la parroquia de Sta. María Magdalena de Moscan (*Véase*).

**OUTEIRO**, Ald. Ab. de España en Galicia, provincia, obispado y jurisdicción de Lugo, y una de las que componen la parr. de San Martín de Monte de Meda [*Véase*].

**OUTEIRO**, Ald. S. de España en Galicia, provincia y obispado de Lugo, jurisd. de Moreda. Es una de las que componen la parr. de San Salvador de Moreda [*Véase*].

**OUTEIRO**, Ald. S. de España en Galicia, provincia de Lugo, jurisd. de Castroverde, y una de las que componen la parr. de Monte [*Véase*].

**OUTEIRO**, Ald. S. de España en Galicia, provincia y obispado de Lugo, jurisd. de Savinao. Es una de las que componen la parr. de Santa María de Marrube [*Véase*].

**OUTEIRO**, Ald. S. de España, en Galicia, provincia de Lugo, jurisdicción de Paradela, y una de las que componen la parroquia de Santa Cristina de Paradela [*Véase*].

**OUTEIRO**, Ald. S. de España en Galicia, provincia y obispado de Lugo, jurisd. de Deza. Es una de las que componen la parr. de Loson [*Véase*].

**OUTEIRO**, Ald. Ord. de España en Galicia, provincia y obispado de Lugo, jurisd. y encomienda de Puerto Marín San Juan. Es una de las que componen la parr. de Saá de Páramo [*Véase*].

**OUTEIRO**, Ald. R. Ab. y S. de España en Galicia, provincia de Lugo, jurisdicción de Brollon, y una de las que componen la parroquia de Chavaga [*Véase*].

**OUTEIRO**, Ald. Ab. de España en Galicia, provincia y obispado de Lugo, jurisd. de Camba de Rodeiro. Es una de las que componen la parroquia de San Ciprián de Negrelos [*Véase*].

**OUTEIRO**, Ald. Ab. de España en Galicia, provincia y obispado de Lugo, jurisdicción de Osera. Es una de las que componen la parroquia de Sta. Eugenia de Asma. [*Véase*].

**OUTEIRO**, Ald. S. de España en Galicia, provincia de Lugo, jurisd. de Sober. Es una de las que componen la parroquia de Arrojo [*Véase*].

**OUTEIRO**, Ald. Ab. de España en Galicia, provincia de Lugo, jurisd. de Camba. Es una de las que componen la parroquia de Santa María de Guillar [*Véase*].

**OUTEIRO**, Ald. S. de España en Galicia, provincia y obispado de Lugo, jurisd. de Goyán. Es una de las que componen la

parr. de San Miguel de Goyán [*Véase*].

**OUTEIRO**, Ald. S. de España en Galicia, provincia y obispado de Lugo, jurisd. de Tor. Es una de las que componen la parroquia de San Julián de Tor [*Véase*].

**OUTEIRO**, Ald. S. de España en Galicia, prov. de Lugo, jurisd. de Cotonuevo. Es una de las que componen la parroquia de Brosmos de San Miguel de Santa Cruz. [*Véase*].

**OUTEIRO**, Ald. S. de España en Galicia, provincia de Lugo, jurisd. de Parga San Brejome, obispado de Mondoñedo, y una de las que componen la parr. de Villar [*Véase*].

**OUTEIRO**, Ald. Ord. de España en Galicia, provincia de Lugo, jurisdicción de Incio de Broza. Es una de las que componen la parroquia del Hospital [*Véase*].

**OUTEIRO**, Ald. S. de Esp. en Galicia, prov. de Lugo, jurisd. de Castro de Rey. Es una de las que componen la parroquia de Ramil [*Véase*].

**OUTEIRO**, Ald. S. de Esp. en Galicia, provincia de Lugo, jurisdicción de Deza, y una de las que componen la parroquia de San Esteban de Barcia [*Véase*].

**OUTEIRO**, Ald. S. de Esp. en Galicia, provincia de Lugo, jurisdic. de Paradela. Es una de las que componen la parroquia de San Pedro de Baran [*Véase*].

**OUTEIRO**, Ald. R. de Esp. en Galicia, provincia y obispado de Lugo, jurisdicción de Monterroso. Es una de las que componen la parroquia de San Cristóbal de Nobelua [*Véase*].

**OUTEIRO**, Ald. S. de Esp. en Galicia, provincia y obispado de Lugo, jurisdicción de Deza, y una de las que componen la parroquia de San Adriano de Moneijas [*Véase*].

**OUTEIRO**, Ald. R., Ab. y S. de España en Galicia, provincia y obispado de Lugo, jurisdicción de Brollon, y una de las que componen la parroquia de Martín [*Véase*].

**OUTEIRO**, Ald. R. de Esp. en Galicia, provincia y obispado de Lugo, jurisdicción de Ulloa, y una de las que componen la parroquia de Sta. María de Cuiña [*Véase*].

**OUTEIRO**, Ald. S. de Esp. en Galicia, provincia y obispado de Lugo, jurisdicción de Cotovicjo. Es una de las que componen la parr. de Sta. Eulalia de Caneda [*Véase*].

**OUTEIRO**, Ald. S. de Esp. en Galicia, provincia de Lugo, jurisdicción de Puerto

Marin (San Pedro), y una de las que componen la parroquia de S. Martin de Castro [*Véase*].

OUTEIRO, Ald. S. de Esp. en Galicia, provincia y obispado de Lugo, jurisdiccion de Moreda. Es una de las que componen la parroq. de Santiago de Castillones [*Véase*].

OUTEIRO, Ald. S. de Esp. en Galicia, provincia y obispado de Lugo, jurisdiccion de Puebla de San Julian. Es una de las que componen la parroquia de Santa Maria de Villafiz [*Véase*].

OUTEIRO, Ald. Ecl. de Esp. en Galicia, provincia y obispado de Lugo, jurisdiccion de Chouzan. Es una de las aldeas de que está compuesta la parroquia de Sta. Marina de Viascos [*Véase*].

OUTEIRO, Ald. S. de Esp. en Galicia, provincia y obispado de Lugo; jurisdiccion de Cotoviejo. Es una de las que componen la parroquia de San Ciprian de Vid [*Véase*].

OUTEIRO, Ald. R., Ab. y S. de España en Galicia, provincia y obispado de Lugo, jurisdiccion de Brollon. Es una de las que componen la parroquia de Veiga [*Véase*].

OUTEIRO, Ald. S. de Esp. en Galicia, provincia y ob. de Lugo, jurisdic. de Lancara, y una de las que componen la parroquia de Lancara [*Véase*].

OUTEIRO, Ald. Ecl. de Esp. en Galicia, provincia y obispado de Lugo, jurisdiccion de Santiago de Readegos. Es una de las que componen la parroquia de Santiago de Readegos [*Véase*].

OUTEIRO, Ald. S. de Esp. en Galicia, provincia de Lugo, jurisdiccion de Vasadre. Es una de las que componen la parroquia de Ramil [*Véase*].

OUTEIRO, Ald. S. de Esp. en Galicia, provincia de Lugo, jurisdiccion de Rozas, y una de las que componen la parroquia de San Lorenzo Fiz de Rozas [*Véase*].

OUTEIRO, Ald. Ord. de Esp. en Galicia, provincia y obispado de Lugo, y encomienda de Puerto Marin San Juan. Es una de las que componen la parroquia de Santiago de Ribas de Miño [*Véase*].

OUTEIRO, Aldea S. y Ecl. de España en Galicia, provincia y obisp. de Lugo, jurisdiccion de Deza. Es una de las que componen la parr. de San Pedro de Besteyros [*Véase*].

OUTEIRO, Ald. S. de Esp. en Galicia, provincia de Lugo, jurisdiccion de Somoza mayor de Lemos. Es una de las que com-

ponen la parroquia de San Juan de Noceda [*Véase*].

OUTEIRO, Ald. S. de Esp. en Galicia, provincia y obispado de Lugo, jurisdiccion de Moreda, y una de las que componen la parroquia de San Roman de Moreda [*Véase*].

OUTEIRO, Ald. S. de Esp. en Galicia, provincia y obispado de Lugo, jurisdiccion de Deza. Es una de las que componen la parroquia de San Juan de Prado [*Véase*].

OUTEIRO, Ald. S. de Esp. en Galicia, provincia y obispado de Lugo, jurisdiccion de Luaces. Es una de las que componen la parroquia de Luaces [*Véase*].

OUTEIRO, Ald. S. de Esp. en Galicia, provincia de Lugo, jurisdic. de Chantada. Es una de las que componen la parroquia de Maariz [*Véase*].

OUTEIRO, Ald. Ord. de Esp. en Galicia, provincia y obisp. de Lugo, jurisdiccion y encomienda de Puerto Marin San Juan. Es una de las que componen la parroquia de Santiago de Villeiriz [*Véase*].

OUTEIRO, Ald. R. de Esp. en Galicia, provincia de Lugo, jurisdiccion de Ullea. Es una de las que componen la parroquia de San Pedro de Villareda [*Véase*].

OUTEIRO, Ald. R. de Esp. en Galicia, provincia de Lugo, jurisdiccion de Ulloa. Esta aldea compone parte de la parroquia de San Justo de Reposteria [*Véase*].

OUTEIRO, Ald. S. de Esp. en Galicia, provincia y obispado de Lugo, jurisdiccion de Aboyme. Es una de las que componen la parroquia de San Juan de Aboyme [*Véase*].

OUTEIRO, Ald. S. de Esp. en Galicia, provincia de Lugo, jurisdiccion de Puerto Marin San Pedro, y una de las que componen la parroquia de San Juan de Loyo [*Véase*].

OUTEIRO, Ald. S. de Esp. en Galicia, provincia y obispado de Lugo, jurisdiccion de Moreda, y una de las que forman parte de la parroquia de San Martin de Sios [*Véase*].

OUTEIRO, Ald. Ab. de Esp. en Galicia, provincia, obispado y jurisdiccion de Lugo, y una de las que componen la parroquia de Saá [*Véase*].

OUTEIRO, Ald. S. de Esp. en Galicia, provincia y obispado de Lugo, jurisdiccion de Deza, y una de las que componen la parr. de Santo Tomás de Parada [*Véase*].

**OUTEIRO**, Ald. Ab. de Esp. en Galicia, provincia, obispado y jurisdiccion de Lugo. Es una de las que componen la parroquia de San Pedro de Romean [*Véase*].

**OUTEIRO**, Ald. Ab. de Esp. en Galicia, provincia y obispado de Lugo, jurisdiccion de Carboeyro, y una de las que componen la parr. de Santa Maria de Merza [*Véase*].

**OUTEIRO**, Ald. S. de Esp. en Galicia, provincia de Lugo, jurisdiccion de Castro de Rey. Es una de las que componen la parr. de San Martin de Governo [*Véase*].

**OUTEIRO (SAN COSME DE)**, Feligresía Ecl. de Esp. en Galicia, provincia y arzob. de Santiago, jurisdiccion de Muros. J. O., 208 vecinos, 1,028 habitantes, 1 parroquia. Se halla cercada por la parte oriental con una ría que participa del mar, y que divide esta aldea de la villa de Noya. Produce maiz. Contribuye 3,300 reales. Derechos enagenados 444 rs.

**OUTEIRO (SAN SALVADOR DE)**, Feligr. S. de Esp. en Galicia, provincia y obispado de Lugo, jurisdiccion de Torredéz. J. O., 23 vecinos, 114 habitantes, 1 parroquia que comprende las aldeas Ceide, Villaverde y Doel. Contribuye 335 rs.

**OUTEIRO DE ABAJO**, Aldea Ab. de España en Galicia, provincia y obispado de Orense, jurisdiccion de Celanova. Es una de las que componen la parroquia de San Martin de Domez [*Véase*].

**OUTEIRO DE ABAJO**, Aldea R. de Esp. en Galicia, provincia de la Coruña, jurisdiccion de Bergantiños, arzobisp. de Santiago, y una de las que componen la parroquia de San Berisimo de Oza [*Véase*].

**OUTEIRO DE ARRIBA**, Ald. R. de Esp. en Galicia, provincia de la Coruña, jurisdiccion de Bergantiños, arzobisp. de Santiago. Es una de las que componen la parroquia de San Berisimo de Oza [*Véase*].

**OUTEIRO DE ARRIBA**, Ald. Ab. de España en Galicia, provincia de Orense, jurisdiccion de Celanova. Es una de las que componen la parroquia de San Martin de Domez [*Véase*].

**OUTEIRO DE BARRIO**, Ald. R. de Esp. en Galicia, provincia y obisp. de Lugo, jurisdiccion de Monterroso, y una de las que componen la parroquia de Milleiros [*Véase*].

**OUTEIRO DE BELLAS**, Ald. Ecl. de Esp. en Galicia, provincia y obisp. de Lugo, jurisdiccion de Monte Cubeiro. Es una de

las que componen la parroquia de Mirandela [*Véase*].

**OUTEIRO DE DONAS**, Aldea S. de Esp. en Galicia, provincia de Lugo, jurisd. de Peibas, y una de las que componen la parroquia de Casa de Naya [*Véase*].

**OUTEIRO DE PACIOS**, Aldea S. de Esp. en Galicia, provincia de Lugo, jurisd. de Taboada, y una de las que componen la parroquia de Carballo [*Véase*].

**OUTEIRO DE PENA**, Aldea S. de Esp. en Galicia, provincia de Lugo, jurisd. de Puerto Marin San Pedro, y una de las que componen la parroquia de Sta. Maria de Francos [*Véase*].

**OUTEIRO DE LA VEGA**, Aldea de Esp. en Galicia, provincia de Lugo, jurisd. de Seara. Es una de las que componen la parroquia de la Vega de Soldon [*Véase*].

**OUTERA (SANTA MARIA DE)**, Feligresía R., Ab. y S. de Esp. en Galicia, provincia y obispado de Lugo, jurisdic. de Brollon. A. O., 32 vecinos, 160 habitantes, 1 parr. que se compone de la aldea de Viduedo. Situada á la derecha del rio Cave, sobre una loma que trae su direccion de E. á O., y termina en el lugar de Pacios, correspondiente á otra feligresía. Al S. de Outera, en lo bajo y á la izquierda del rio, por cuya parte es la montaña muy elevada, está el lugar de Viduedo, y á la derecha la ferreteria del mismo nombre. Por el E. confina con la jurisdiccion de Lincio, la cual contiene el valle de su mismo nombre, á una y otra parte del Cave. Sus productos son iguales á los de Layosa, con solo la diferencia de que el vino es muy poco y malo. Sus productos se hallarán en el artículo Brollon, jurisdic. [*Véase*]. Contribuye 747 rs. 19 mrs. Derec. enagenados 210 rs.

**UTES (SAN PEDRO DE)**, Feligresía S. de Esp. en Galicia, provincia y arzobisp. de Santiago, jurisdiccion de Sierra. J. O., 365 vecinos, 1,860 habitantes, 1 parroquia. Sit. al pie del monte Tremuzo, y márgen derecha del rio Sierra que desagua en la ría de Noya, lindando con las parroq. de Chacin, San Oriente y Entines. Produce algunos granos, legumbres, hortaliza, pastos y ganados. Contribuye 8,800 rs. Derec. enagen. 543 reales.

**OUTIUREL**, L. de España provincia de Asturias, concejo de Castropol; 11 vecinos, 53 habitantes, parroquia de Santa Cecilia de Seares [*Véase*].

**OUTON**, Aldea S. de Esp. en Galicia, provincia de Lugo, jurisdic. de Mosteyro. Es una de las que componen la parroquia de Mosteyro [*Vease*].

**OUTONAES**, Ald. S. de Esp. en Galicia, provincia de Lugo, jurisdiccion de Buron, obispado de Oviedo. Es una de las que componen la parroquia de San Martin de Robledo [*Vease*].

**OUTONIN**, Ald. Ab. de Esp. en Galicia, provincia de Lugo, abadia y jurisdiccion de Samos, y una de las que componen la parr. de San Cristóbal de Lózara [*Vease*].

**OUTURO**, Aldea S. de Esp. en Galicia, provincia de Lugo, jurisdiccion de Lea, y una de las que componen la parroquia de San Pedro de Carazo [*Vease*].

**OUZES** (SAN JUAN DE), Feligresia S. de España en Galicia, provincia de Betanzos, jurisdiccion de Miraflores. J. O., 177 vec., 886 habitantes, 1 parroquia. Sit. á la margen izquierda de la ria de Betanzos, enfrente de San Pantaleon de las Viñas, lindando con las parroquias de Mosteyron, Osedo y Lubre. Produce vino malo, trigo, maiz y varias calidades de frutas; los vecinos hacen abundante pesca con la cual trafican. Contrib. 3,000 reales.

**OVAR**, V. R. de Portugal, provincia de la Beyra, comarca de Jeyra; 1 parroquia, 2,975 fuegos, 10,500 habit., casa de miser., hospital, 8 ermitas y juez de fora. Situada á 5 leguas S. de la ciudad de Porto, y otras tantas N. de la de Aveyro, sobre la margen de un estero que comunica con la ria de Aveyro. Sus casas son de buena fabrica, y componen hasta el embarcadero una calle que tenrá  $\frac{1}{2}$  de legua de largo, y aunque las mas á la malicia, son aseadas y limpias, y al fin de la poblacion hay un muelle que forma un canal espacioso, y en él estan los barcos de pasage, y otros muchos que se ejercitan en sacar junco del fondo de esta Albufera, y vendérselo á los paisanos para bono de sus tierras, que con este beneficio producen mucho maiz y legumbres, hallándose lo inculco destinado á pastos y pinares, que cubren los arenales que rodean el pueble por la parte del E. y N. La numerosa poblacion de esta villa proviene del considerable comercio y pesca que hacen sus vecinos con las colonias.

**OVE** (SAN JUAN DE), Feligresia S. de Esp. en Galicia, provincia y obispado de Mondoñedo, jurisdiccion de Rivadeo. J. O.,

144 vecinos, 713 habitantes, 1 parroquia. Contribuye 3,195 rs. 3 mrs. Derec. enagen. 643 reales 5 mrs.

**OVEJO**, V. R. de España, provincia y obispado de Córdoba, part. de Pozoblanco. A. O., 139 vecinos, 543 habitantes, 1 parr., 1 pósito. Situada en la Sierra Morena en un cerro muy pendiente, teniendo su término 7 leguas de circunferencia, por el cual atraviesan los riachuelos Gato, Cuzna y Guadabarbo, cuyas aguas dan movimiento á varios molinos harineros y de aceite. Prod. granos, paiz, aceite, vino, y sus montes estan poblados de encinas, alcornoques, pinos, chaparros y coscoja, con muy buenos pastos para el ganado lanar y de cerda, y abundante cosecha de grana kermes. Dista 6 leguas N. de la capital y 7 de la cabeza de partido. Contribuye 10,327 reales 25 maravedises.

**OVERU**, Ald. de Esp. prov. de Asturias, concejo de Avilés, jurisdic. de Castrillon [*V. el art. Pillamo*].

**OVIDOS**, Laguna ó Albufera de Portugal, á poco mas de una legua del puerto de San Martin. Es muy abundante de pesca y aves marítimas, y en ella entra el rio Arnoya que, teniendo su origen en la sierra de Albardos, corre al N. de aquella villa.

**OVIECO**, Despoblado de Esp., prov. y partido de Avila, sexmo de San Vicente; 1 vecino, 5 habitantes. Dista 3 leguas de la capital. Contribuye 197 rs. 22  $\frac{1}{2}$  mrs.

**OVIEDO**, Concejo de Esp., provincia de Asturias. Consta de la ciudad de Oviedo y de las parroquias de San Julian de los Prados, San Vicente de Villaperi, Branes, San Bartolomé de Lloriana, San Pedro de los Arcos, Nuestra Señora de Narauco, San Cloyo y Santa Marina, Sograda y Godos, Santo Tomás de Llatores, Santiago de la Monjoya, San Miguel de la Pedraña, Pereda, San Esteban de las Cruces, Pando, Nuestra Señora de Linares, Sta. Eulalia de Colloto, San Lázaro entre Caminos, San Pedro de Nora y la jurisdiccion de Bendones.

**OVIEDO** (OVETUM), C. R. de España, capital de la provincia de Asturias; 2,200 vec., 10,476 hab. en la ciudad, gobernador militar, administracion principal de todas rentas y de loterias: es silla episcopal exenta. En ella reside la audiencia, la intendencia de rentas y la de policia, y la universidad con una escogida biblioteca, y dos seminarios



de estudios para escolares pobres; administración principal de correos. Su iglesia catedral, fundada por el rey Fruela I, que es uno de los mas bellos edificios de la arquitectura llamada gótica, parece que no cabe ni mas grandeza en la idea, ni mas lujo en los adornos, ni mas delicadeza en la ejecución, que los que se descubren en esta obra. La torre, sobre todo, es de una altura, de una gallardía y de un trabajo superior á toda ponderación. Habianse proyectado dos iguales en el desigño primitivo de la iglesia; pero solo se acabó la que existe, que es acaso la mejor de España, y remata en una aguja filigranada de bellísimo gusto. El atrio, las naves interiores y el presbiterio corresponden á la magnificencia exterior del templo. En una de sus capillas se conservan los despojos mortales de 14 reyes y reinas. Su cámara santa, donde se conservan tan preciosas reliquias, es sin disputa la mas antigua que en el dia se conserva, y el mas bello monumento de la arquitectura arabesca. Se compone su cabildo del señor obispo, 14 dignidades, 33 canongías, y en todo el obispado hay 1,067 pilas bautismales. Hay ademas 3 parroquias y un anejo, 3 conventos de frailes, entre los cuales debe distinguirse el monasterio de Benedictinos, donde escribió y murió el P. Feijoo, á cuyas obras debe tanto la ilustración de España; 3 de monjas, 5 hospitales, contando con uno de malatos; 1 hospicio y 4 colegios, incluso uno de monges Recoletos; universidad literaria, sociedad económica, y tribunal eclesiástico ordinario. Sus calles son regulares, y es notable la buena policía de la ciudad, sobre todo su buen empedrado y sus magníficos paseos. Entre estos se distingue el llamado del Chambel, que es el mas cómodo, el mas estendido, mas adornado y frondoso de la ciudad. Los árboles que le guarnecen de diferentes especies y tamaños, y las huertas, setos y prados que se ven á uno y otro lado, le hacen singularmente delicioso, aunque no dejan de serlo el de la Tendería y el campo de los Reyes, por donde pasa el camino de Gijón. Hay tambien en ella una fabr. de armas, dos de sombreros y gorras, 4 tenerías para curtir cueros y becerros, y otras varias fabricas de peines, piezas de metal, telares de lienzos, mantelerías y colchas. Es ciudad en que se hace un comercio regular, atendida su población, de

géneros del reino, de las Américas y del extranjero, cuya introducción se hace por el puerto de Gijón. Se celebran en la ciudad grandes mercados semanales, y tres ferias al año. Está situada á los 43° 21' 55" de latitud N., 02° 08' 08" de longitud O. de Madrid, al pie del monte Naranco de la defienda del N. y N. O.; disfruta de cielo alegre, clima templado y aire sanísimo, aunque muy lluvioso, sin que se sientan las nieblas como en otros pueblos de la provincia. Su fértil campiña abunda de frutas y verduras, y en su término hay algunos prados artificiales y de heno, donde abunda mucho el cuarzo negro. Las aguas de que se surte la población provienen del manantial de Gitoria, en la falda del Naranco, por un acueducto de piedra de sillaría, con 41 arcos sobre magníficos pilares. A 1 legua O. se hallan las Caldas, baños termales de admirables efectos para los enfermos que concurren allí en todas estaciones del año; y al N. hay un monte inculco, don'te es muy abundante la zarzaparrilla y la dulcamara. A su falda está un bosque compuesto de dos especies de robles, de alheña, varias especies de brezos, ahulagas, cistos y algunas plantas raras. Es patria de Wimarano, hermano del rey don Fruela, que sobresalió en proezas militares: del rey don Alonso el II, llamado el Casto, uno de los mejores reyes del mundo: de Pelayo, obispo de esta ciudad, que vivió en tiempo de don Fernando el Magno, y escribió uno de los mas celebrados cronicones y genealogías de los reyes de Asturias: de Andres de Llanes Estrada, canónigo y arceidiano de esta santa iglesia, poeta é historiógrafo en tiempo de Felipe IV: de Diego Gonzalez de Oviedo, gran privado del rey don Pedro, merino mayor de Asturias, y adelantado de Leon: de Luis Fernandez de Oviedo, que publicó varias obras de medicina y botánica desde 1581 hasta 1621, las cuales se reimprimieron el año de 1692: de don Enrique Pimentel, obispo de Cuenca, clecto arzobispo de Zaragoza, de Sevilla, y gobernador de Toledo, cuyas dignidades renunció: de Gonzalo de Cañas Trelles, hermano del duque del Parque, hábil matemático y excelente astrónomo, cuyo elogio leyó en la academia de geografía de Valladolid don José de Sierra, en tiempo de Carlos III: de Fernan-Rodríguez de Borceros, arquitecto, el cual hizo la hermosa capilla de Solís, al lado de

la parr. de S. Nicolas de Avilés, en 1499: de don Miguel Jacinto y don Francisco Antonio Menendez, hermanos, y pintores célebres en Madrid en principios del sig. XVIII: de Tomas de Granda, dominicano que vivia en San Esteban de Salamanca en tiempo de Felipe V, y publicó varias obras; de Rodrigo de Oviedo y Portal, que tambien publicó algunas de latinidad en tiempo de Carlos III: lo es finalmente del Emo. Sr. cardenal don Francisco Javier de Cienfuegos y Jovellanos, caballero gran cruz de la Orden de Carlos III, arzobispo actual de Sevilla; y del Sr. D. Francisco Javier Marina, individuo de la Real academia de la Historia, autor de varias obras de politica y de legislacion, y uno de los cuatro colaboradores que redactaron el diccionario geográfico-estadístico de las provincias vascongadas. Nosotros le somos deudores de una multitud de apuntes y noticias importantísimas de la provincia de Asturias. Desde Gijón á esta ciudad hay 6 horas de marcha militar, y 8 desde Pola de Lena, en cuyo intermedio se encuentran Villallana, Hujo, Mieres, venta del Padron y Olloniego. Desde Grado hay otras 6, pasando por diferentes caseríos inmediatos al camino.

**OVILLO**, Despoblado de Esp., provincia de Segovia, part. de Cuellar, sexmo de la Mata. Está agregado al lugar de Valledado.

**OVILLE**, L. S. de España, provincia, partido y obispado de Leon, jurisdiccion de Boñar. A. O., 66 vec., 254 habitantes, 1 parroquia. Situado á la derecha del rio Puerma, y tiene en su término peña calcar. Produce centeno, legumbres y pastos. Dista 8 leguas de la capital y  $\frac{1}{2}$  de Valdecastillo. Contribuye 528 rs. 8 mrs.

**OVINANA**, Parroquia de España, provincia de Asturias, concejo de Sobrescovich, obispado de Oviedo: los vecinos van incluidos en el concejo; 1 parroquia que tiene por aneja la de San Andres. Para su situacion y productos (*Véase el concejo*). Consta de los lugares de Campiellos, Riöseco, Pola (la), cabeza del concejo, Villamorey y caserío de Anzó.

**OVIO**, L. de España, provincia de Asturias, concejo de Llanes; 22 vecinos, 95 habitantes, parr. de Nueva (*V. este art.*). Dista  $\frac{1}{2}$  cuarto de legua al N. de la matriz.

**OVIO (EL)**, L. de España, provincia de Asturias, concejo de Grado, parroquia de Pereda (*V. este art.*).

**OVIS**; Ald. de Betesa, de España, provincia de Aragón, partido de Benavarre, obispado de Lérida. Dista 9 leguas de Benavarre.

**OYA**, Jurisdiccion Ecl. de España en Galicia, provincia y obispado de Tuy. Se compone de cuatro feligresías, que son San Pedro de Burgueira, San Mamed de Loureza, Santa Eugenia de Mougas y San Mamed de Pedornes, en cuyos respectivos art. pueden verse su poblacion, situacion, productos, industria y demas circunstancias. Dista 4 leg. de la capital y  $17\frac{1}{2}$  de Santiago.

**OYA**, Feligresía S. de Esp. en Galicia, provincia de Tuy, jurisdiccion de Valle de Frago. A. O. (*Véase Hoya*).

**OYALAGUIJA**, Barrio R. de España, provincia de Segovia, sexmo del Espinar.

**OYARDU**, L. S. de España, provincia de Alava, valle y hermandad Urcaburtaiz, vicaría de Orduña, diócesis de Calahorra; 32 vecinos, 158 habitantes, 1 parr., 1 ermita. Confina por N. con los montes de Altube, por S. con Ondona y Apreguindana, por E. con Gujuli, y por O. Uzquiano. Produce granos.

**OYARZUN**, Valle de España, provincia de Guipúzcoa, obispado de Pamplona. Los vecinos y habitantes se espresarán en sus respectivos artículos. Se compone de Oyarzun, villa. Iturrioz, lugar. Elizalde, lugar. Alzibar, lugar.

En todos se cuentan 350 casas, otros tantos caseríos, y en ellos 100 solares, 4 ferrerías y 19 molinos, estendiéndose á 7 leguas de circunferencia su jurisdiccion. Se gobierna por dos alcaldes ordinarios y uno de una hermandad.

**OYARZUN (OBASO)**, Villa de España, provincia de Guipúzcoa, cabeza del valle de su nombre, arciprest. menor, y obispado de Pamplona, 1 parroquia, 2 ermitas. A. O., 647 vec., 3,395 habitantes, casa de postas con 8 caballos, y parada de diligencia. Sit. en la carretera que conduce á Francia, 6 inmediato á las peñas en que concluye el Pirineo occidental. Conf. con Irun y Lesaca por E., por S. con Goizueta, y por O. con Rentería. De las fuentes y regatas que corren sin nombre, se forma el rio Oyarzun. Produce muy poco trigo, 8,000 fanegas de maiz, frutas, legumbres y hortalizas. Hay muchas fuentes, y entre ellas una medicinal; minas de hierro, algunas de estaño, plomo y cobre, cantera de yeso y jaspe.

**OYARZUN**, Rio de España, provincia de Guipúzcoa, que nace en los montes del valle de su nombre; pasa por la villa de Rentería que deja á la izquierda, y á la derecha el lugar de Lezo. Desde aquella villa empieza á ser navegable, y corre al mar por entre el lugar y villa de Pasage, dejando al primero á la izquierda, y á la segunda á la derecha, formando aqui un canal y puerto muy capaz y seguro, que ahora se llama de Pasages. Algunos dan á este rio el nombre de Lezo, y en escrituras antiguas se llama indiferentemente Lezo y Oyarzun, aunque mas veces con la segunda denominacion.

**OYEREGUI**, L. de España, provincia de Navarra, valle y arciprest. de Bertizarana, merindad, sexto partido y diócesis de Pamplona; 25 vecinos, 122 habitantes, 1 parroq., 1 molino. Situado á  $\frac{1}{4}$  de legua de Nاربة, por la banda del N. Confina con Oronoz, Nاربة y Bertiz. Bañale el rio Bidasoa, sobre cuya izquierda está situado.

**OYON**, Villa de España, hermandad de la Guardia en la Rioja Alavesa, obispado de Pamplona, vicaria y arciprestazgo de la Berrueza; 125 vecinos, 626 habit., 1 parr., 3 ermitas. Es el único pueb. de la provincia de Alava, perteneciente al obispado de Pamplona. Se gobierna por dos alcaldes, uno de cada estado, sus tenientes, dos regidores, procurador síndico general, en cuyos oficios alternan uno y otro estado, dos económos y un alguacil; a mas de esto los del estado general, cuatro guardas de campo, y dos apreciadores para reconocer los daños que ocurrieren. Situada al S., y en la falda de la cordillera que separa la Rioja Alavesa del resto de la provincia. Confina por N. con Moreda; por S. y S. O. con la ciudad de Logroño, de quien dista  $\frac{1}{2}$  legua; por E. con Viana, ciudad de la prov. de Navarra; y por O. con Lanciego, extendiendose su jurisd. de N. á S.  $\frac{1}{2}$  legua, y una de E. á O. Tiene una fuente abundante y de buena agua, de que se surte el pueblo, y un riachuelo que le baña, el cual seria mas ventajoso sino se secara en lo mas recio del verano. La iglesia parroquial, con una torre, concluida el año de 1748, es de piedra sillería y de muy buena arquitectura. Sus habitantes se ejercitan en el cultivo de viñas, olivares y tierras blancas, y la cosecha se reduce á trigo, cebada, cent. y avena, vino, aceite, algunas legumbres y hortalizas. Se cria algun ganado lanar, y los demas precisos para la agricultura.

**OZA**, Jurisd. E. de España en Galicia, prov. de Betanzos, arzobispado de Santiago. Se compone de tres feligresías, á saber: Santa Mariña de Lesa, San Pedro de Oza y Santa Maria de Rigueira, en cuyos artic. pueden verse su poblacion, situacion, productos y demas circunstancias. Dista 2 leg. de la capital, y 9 de Santiago.

**OZA (SAN BERISIMO DE)**, Felig. R. de España en Galicia, provincia de la Coruña, jurisdiccion y arciprestazgo de Bergantiños, arzobispado de Santiago. J. O., 166 vecinos, 824 habitantes, 1 parroquia compuesta de las aldeas Vilar de Es, Serantes de abajo, Rodo, Serantes de en medio, Braña, Muño bello, Ticeira, Vilar do Carballo, Outeiro de arriba, Iglesiasio, Outeiro de abajo, Torres y Castiñeirino. Situada entre Cayon y Malpica, á distancia de 1 legua de cada una de estas villas, por la que pasa el camino y vereda que va á Corme. Su figura es circular, y está á  $\frac{3}{4}$  de leg. del mar Océano, por la parte del S. Confina por N. con la parr. de San Martin de Razo, por O. con las de San Martin de Cances y Santa Maria de Leilogo, por S. con las de Santiago de Sisamo y San Esteban de Goyanes, y por E. con las parroquias de Santa Maria de Bertoa y arrabales de la de Sta. Marina de Lemayo, todos de iguales ó semejantes productos. La parroq. tiene de N. á S.  $\frac{1}{2}$  leg., y lo mismo de E. á O. El clima es benigno y templado, aunque algo húmedo, y la baña un pequeño riachuelo. Tiene en ella 2,110 ferrados de tierra labradía que produce 790 fanegas de trigo, 1,526 de maiz, 3 de cebada, 2 de centeno, 2 de avena, 16 de habas, 36 arrobas de patatas, y 30 de lino en rama. Ind.: 6 telares de lienzo y 4 molinos de agua. Dista 5 leguas de la capital,  $7\frac{1}{2}$  de Santiago, y  $7\frac{1}{2}$  de Betanzos. Contribuye 2,193 por encabezamiento, 904 de frutos civiles, 457 rs. con 16 mrs. por utensilios, 45 de octavilla, 200 por camino, 91 por subsidio de comercio, 48 por diputado general, y 37 por procurador de provincia.

**OZA**, Felig. R. de España, provincia y jurisdiccion de la Coruña.

**OZA (SAN PEDRO DE)**, Ald. Ab. de Esp. en Galicia, provincia de Betanzos, jurisd. de su nombre, arzobispado de Santiago. J. O., 110 vecinos, 562 habitantes, 1 parr. Su situacion y productos se hallarán en el articulo Rigueira. Contribuye 1,014 reales 17 maravedises.

**OZA** (SANTA EULALIA DE), Felig. E. de España en Galicia, provincia y arzobispado de Santiago, jurisdic. de Giro de la Rocha, J. O., 134 vecinos, 662 habitantes, 1 parr. Hay varias fuentes de aguas minerales. Dista  $\frac{3}{4}$  de legua de Santa Eulalia de Vedra. Contribuye 4,500 rs.

**OZAETA**, L. de España, provincia de Alava, hermandad de Barundia, obispado de Calahorra, y su vic. de Gamboa; 80 vec., 392 habitantes, 1 parroquia. Se gobierna por la misma justicia comun a la hermandad, ademas de sus dos regidores. Confina por N. con Elguea, por S. con Guevara, por E. con Herma, y por O. con Otaza de Gamboa. Prod. de toda especie de granos.

**OZANES**, L. de España, provincia de Asturias, concejo de Parres; 3 vecinos, 14 habitantes, parr. de Biabano (*Véase*).

**OZANIEGO**, Desp. Ab. de España, provincia de Zamora, partido de las villas del Pan.

**OZCARIZ**, L. de España, provincia de Navarra, valle de Lizoain, tercer partido de la merindad de Sangüesa, arciprestazgo de Ibargoiti, obispado de Pamplona; 12 vec., 61 hab., 1 parr., 1 ermita. Se gobierna por un diputado nombrado por el valle, y el regidor del pueblo elegido entre sus vecinos. Situado a la izquierda del rio que nace en las montañas del valle de Erro, entre montes que le rodean por E. y O., al N. del lugar de Lizoain, distante  $\frac{1}{2}$  legua. Confina con los lugares de Zunzarren, Laboa, Janariz y Beortegui. Tiene un monte robleal por la banda del E., y en sus térm. nacen algunas fuentes que forman una regata que

se introduce en dicho rio. Prod. su término trigo, cebada, y algo de vino. Dista 3  $\frac{1}{2}$  leg. de Pamplona, y 6 de San Sebastian.

**OZCOYDI**, L. de España, provincia de Navarra, valle de Urraul alto, primer part. de la merindad de Sanüesa, arciprestazgo de Ibargoiti, obisp. de Pamplona; 12 vec., 56 habitantes, 1 parroquia. Se gobierna por los diputados nombrados por el valle y los regidores del pueblo. Situado entre montes de mediana elevacion, en terreno bastante llano, a distancia de  $\frac{3}{4}$  de legua, con esposicion al O. del lugar de Lerequi, de cual lo separa el riachuelo de Artanga. Confina con los lugares de Sansoain, Aizeuqui, Irurozqui é Imirizaldu. Tiene algunas viñas de mediana calidad, y tierras que producen trigo, cebada y algo de vino.

**OZON y BAÑAS**, Jurisd. E. de España en Galicia, prov. y arzobispado de Santiago. Compuesta de las tres feligr. de S. Antolin de Bañas, San Cristobal de Nemiña y y San Martin de Ozon, en cuyos respectivos artic. puede verse su poblacion, situacion, productos y demas circunstancias. Dista 8 leguas de la capital.

**OZON (SAN MARTIN DE)**, Felig. Ab. de España en Galicia, provincia y arzobispado de Santiago, arciprestazgo de Nemancos, jurisd. de Ozon y Bañas. J. O., 233 vecinos, 1,100 habitantes, 1 parroq. que comprende 20 ald., de las cuales la mayor parte constan de uno, dos ó tres vecinos. Situada en terr. montañoso, cuyo principal producto es maiz y patatas, algun trigo y centeno, muy poco lino, y ganado yeguar, cabrio, lanar y vacuno. Contribuye 4,708 rs.

**PABATEIRAS**, Ald. S. de España en Galicia, provincia de Lugo, jurisdiccion de Parga (San Brelome), obisp. de Mondoñedo. Es una de las que componen la parroquia de Villar [*Véase*].

**PABLO**, Granja S. de España, provincia de la Mancha, partido y térm. de Alcáraz.

**PACA**, Aldea R. de España, provincia de Murcia, part. de Lorca. A. P., 78 vec., 345 hab., 1 parr. Dista 12 leg. de la capital.

**PACHECO**, L. R. de España, provincia y partido de Murcia, obisp. de Cartagena.

A. P., 1,002 vecinos, 4,398 hab., 1 parroquia, 1 posada dentro y 2 en el camino de Orihuela. Esta poblacion esta repartida en caserios, y desde este pueblo parte un camino para Murcia y otro para Orihuela. Es escaso de leña y aguas, pero abundante de trigo y cebada. Dista 4 horas de Cartagena, en cuyo intermedio se halla el barrio de San Anton y la Palma;  $\frac{7}{8}$  hor. de Murcia, mediando unicamente la venta del Puerto, un ventorrillo y el cortijo llamado la Casa alta, y 38  $\frac{1}{2}$  leguas de Valencia.

**PACHS**, L. R. de España, provincia de Cataluña, corregimiento de Villafranca, obispado de Barcelona. A. O., 43 vecinos, 213 habitantes, 1 parroquia. Sit. en terreno llano; confina por E. con Cabañas (las) y Villafranca, por S. con Santa María de Bleda, por O. con este último y por N. con San Martí Sarroca. Prod. trigo, legumbres y vino. Ind.: aguardiente. Dist. 10  $\frac{1}{2}$  horas de Barcelona y  $\frac{3}{4}$  de Villafranca. Contribuye 8,058 rs. 21 mrs.

**PACIÑOS**, Aldea S. de España en Galicia, provincia de Orense, jurisdicción de Orceillon. Es una de las que componen la parroquia de Mudelos [véase].

**PACIO**, Aldea S. y Ecl. de España en Galicia, provincia de Lugo, jurisdicción de Aday. Es una de las que componen la parroquia de S. Pedro de Fernadeiros [véase].

**PACIO**, Ald. S. de España en Galicia, provincia y obispado de Lugo, jurisdicción de Tuiriz. Es una de las que componen la parr. de Santa Eulalia de Tuiriz [véase].

**PACIO**, Ald. S. de España en Galicia, provincia de Lugo, jurisdicción de Neyra de Rey, y una de las que componen la parroquia de San Martín [véase].

**PACIO**, Ald. S. de España en Galicia, provincia de Lugo, jurisd. de Chantada. Es una de las que componen la parroquia de Maariz [véase].

**PACIO**, Ald. S. de España en Galicia, provincia y obispado de Lugo, jurisdicción de Chantada, y una de las que componen la parroquia do Mato [véase].

**PACIO**, Ald. S. de España en Galicia, provincia de Lugo, jurisdicción de Coto nuevo, y una de las que componen la parroquia de Valmonte [véase].

**PACIO**, Ald. S. de España en Galicia, provincia y obispado de Lugo, jurisdicción de Villar, y una de las que componen la parroquia de Santiago de Dorra [véase].

**PACIO**, Ald. S. de España en Galicia, provincia de Lugo, jurisdicción de Castro de Rey, obisp. de Mondoñedo. Esta aldea compone parte de la parroquia de Mundriz [véase].

**PACIO**, Ald. S. de España en Galicia, provincia y obispado de Lugo, jurisdicción de Sarria. Es una de las que componen la parr. de San Julian de Chorente [véase].

**PACIO**, Ald. S. de España en Galicia, provincia y obispado de Lugo, jurisdicción de Somoza mayor de Lemos. Es una de las

que componen la parroquia de Santiago de Rubian de abajo [véase].

**PACIO**, Aldea R., Ab. y S. de España en Galicia, provincia y obispado de Lugo, jurisdicción de Brollon, y una de las que componen la parroquia de Pino [véase].

**PACIO**, Ald. S. de España en Galicia, provincia de Lugo, jurisdicción de Saviñao. Es una de las que componen la parroquia de San Juan de Villatan [véase].

**PACIO**, Ald. S. de España en Galicia, provincia y obispado de Lugo, jurisdicción de Moreda. Es una de las que componen la parroquia de San Vicente de Castillones [véase].

**PACIO**, Ald. S. de España en Galicia, provincia de Lugo, jurisdicción de Damil y Felmil, obispado de Mondoñedo, y una de las que componen la parroq. de Felmil [véase].

**PACIO**, Ald. S. de España en Galicia, provincia y obispado de Lugo, jurisdicción de Aday. Es una de las que componen la parr. de Santa Eulalia de Quinte [véase].

**PACIO DO RIO**, Aldea S. de España en Galicia, provincia y obispado de Lugo, jurisdicción de Somoza mayor de Lemos. Es una de las que componen la parroquia de Santiago de Rubian de abajo [véase].

**PACIOS**, L. de España, provincia de Asturias, concejo de Villanueva de Oseos; 6 vec., 31 habitantes, parroquia de Santa Eufemia de Oseos [véase].

**PACIOS**, Cot. Red. de España en Galicia, provincia de Lugo, jurisdicción de Pacios. Este coto forma parte de la parroquia de San Salvador de Pacios [véase].

**PACIOS**, Ald. S. de España en Galicia, provincia y obispado de Lugo, jurisdicción de Somoza mayor de Lemos, y una de las que componen la parroquia de San Miguel de Villademoros [véase].

**PACIOS**, Ald. S. de España en Galicia, provincia de Lugo, jurisdicción de Buron. Es una de las que componen la parroquia de Santa María de Lamas [véase].

**PACIOS**, Ald. S. de España en Galicia, provincia y obispado de Lugo, jurisdicción de Moreda. Es una de las que componen la parroquia de San Esteban de Espasantes [véase].

**PACIOS**, Ald. S. de España en Galicia, provincia de Lugo, jurisdicción de Coto nuevo. Es una de las que componen la parr. de Valmonte [véase].

PACIOS, Ald. Ecl. y S. de España en Galicia, provincia y obispado de Lugo, jurisdicción de Chouzan, y una de las que componen la parroquia de San Esteban de Chouzan [ *Vease* ].

PACIOS, Ald. S. de España en Galicia, provincia de Lugo, jurisdicción de Buron, obispado de Oviedo. Es una de las que componen la parroquia de San Miguel de la Bastida [ *Vease* ].

PACIOS, Ald. S. de España en Galicia, provincia de Lugo, jurisdicción de Puerto Marin, San Pedro, y una de las que componen la parroquia de San Salvador das Cortes [ *Vease* ].

PACIOS, Ald. Ord. de Esp. en Galicia, provincia y obispado de Lugo, jurisdicción y encomienda de Puerto Marin, San Juan. Es una de las que componen la parroquia de San Juan de Friolfe [ *Vease* ].

PACIOS, Ald. Abad. de Esp. en Galicia provincia de Lugo, jurisdicción de Samos, y una de las que componen la parroquia de San Salvador do Maó [ *Vease* ].

PACIOS, Ald. S. de España en Galicia, provincia de Lugo, jurisdicción de Merlan. Es una de las que componen la parroquia de Santo Tomé de Merlan [ *Vease* ].

PACIOS, Ald. S. de España en Galicia, provincia de Lugo, jurisd. de Villasante. Es una de las que componen la parroquia de San Pedro de Villasante [ *Vease* ].

PACIOS, Ald. Ord. de Esp. en Galicia, provincia y obispado de Lugo, jurisdicción de Incio. Es una de las que componen la parroquia de San Miguel de Incio [ *Vease* ].

PACIOS, Ald. Ecl. de Esp. en Galicia, provincia y obispado de Lugo, jurisdicción de Ferreira de Pallares. Es una de las que componen la parr. de Pradeda [ *Vease* ].

PACIOS, Ald. S. de España en Galicia, provincia y obispado de Lugo, jurisdicción de Tuiriz. Es una de las que componen la parr. de Santa Enlalia de Tuiriz [ *Vease* ].

PACIOS, Ald. de España en Galicia, provincia y obispado de Lugo, jurisdicción de Coto nuevo. Es una de las que componen la parr. de San Esteban de Anlló [ *Vease* ].

PACIOS, Ald. S. de España en Galicia, provincia y obispado de Lugo, jurisdicción de Puebla de San Julian, y una de las que componen la parroquia de San Juan de Ceta [ *Vease* ].

PACIOS, Ald. S. de España en Galicia, provincia y obispado de Lugo, jurisdicción

de Coto nuevo, y una de las que componen la parroquia de San Miguel de Marcell [ *V.* ]

PACIOS, Ald. S. de Esp. en Galicia, provincia de Lugo, jurisdicción de Rozas, y una de las que componen la parroquia de San Lorenzo Fiz Rozas [ *Vease* ].

PACIOS, Ald. S. de España en Galicia, provincia de Lugo, jurisdicción de Paradela. Es una de las que componen la parroquia de San Miguel de Saradela [ *Vease* ].

PACIOS, Ald. S. de España en Galicia, provincia y obispado de Lugo, jurisdicción de Luaces. Es una de las que componen la parr. de San Martin de Caraño [ *Vease* ].

PACIOS, Ald. S. de España en Galicia, provincia y obispado de Lugo, jurisdicción de Moreda, y una de las que componen la parr. de San Salvador de Moreda [ *Vease* ].

PACIOS, Ald. R. Abad. y S. de España en Galicia, provincia de Lugo, jurisdicción de Brollon, y una de las que componen la parroquia de Chavaga [ *Vease* ].

PACIOS, Ald. S. de España en Galicia, provincia y obispado de Lugo, jurisdicción de San Martin de Bobeda. Es una de las que componen la parroquia de San Martin de Bobeda [ *Vease* ].

PACIOS, Ald. S. de España en Galicia, provincia de Lugo, jurisdicción de Saviñao, y una de las que componen la parroquia de San Victorio de Ribas de Miño [ *Vease* ].

PACIOS, Ald. S. de Esp. en Galicia, provincia de Lugo, jurisdicción de Villar, y una de las que componen la parroquia de Esperante [ *Vease* ].

PACIOS, Ald. Abad. de Esp. en Galicia, provincia y jurisdicción de Lugo, y una de las que componen la parroquia de Santa Comba [ *Vease* ].

PACIOS, Ald. Abad. de Esp. en Galicia, provincia de Lugo, jurisdicción de Samos. Es una de las que componen la parroquia de San Róman do Mao [ *Vease* ].

PACIOS, Ald. S. de España en Galicia, provincia y obispado de Lugo, jurisdicción de Coto nuevo. Es una de las que componen la parr. de San Juan de Besantes [ *V.* ].

PACIOS, Ald. Ab. de España en Galicia, provincia, obispado y jurisdicción de Lugo. Es una de las que componen la parr. de Naballos [ *Vease* ].

PACIOS, Ald. S. de España en Galicia, provincia de Lugo, jurisdicción de Deza, y una de las que componen la parroquia de San Juan de Palmou [ *Vease* ].

PACIOS, Ald. S. de España en Galicia, provincia y obispado de Lugo, jurisdicción de Villar, y una de las que componen la parr. de San Salvador de Piñeira [véase].

PACIOS, Ald. R. Ab. y S. de España en Galicia, provincia y obispado de Lugo, jurisdicción de Brollon, y una de las que componen la parroquia de Santa María de Ousende [véase].

PACIOS, Ald. S. de España en Galicia, provincia y obispado de Lugo, jurisdicción de Narla. Es una de las que componen la parroquia de San Pedro de Narla [véase].

PACIOS y BARRIOS, Ald. S. de España en Galicia, provincia y obispado de Lugo, jurisdicción de Sober. Es una de las que componen la parroquia de Santa María de Proendos [véase].

PACIOS (SAN LORENZO DE), Felig. S. de España en Galicia, provincia y obisp. de Lugo, cabeza de jurisdicción de Pacios de Lousada. J. O., 58 vecinos, 289 habitantes, 1 parr. compuesta de la aldea Seijo. Industria: 12 telares en que se fabrican 100 varas de lienzo y 200 de estopa: también hay otro de buriel en que se elaboran al rededor de 100 varas al año. Contribuye 454 reales 32 maravedises.

PACIOS (SAN MARTIN DE), Felig. S. de España en Galicia, provincia y obisp. de Lugo, jurisdicción de Baamonde. J. O., 66 vecinos, 330 habitantes, 1 parroquia que se compone de las aldeas Carballido y Puente de arriba. Contr. 1,421 rs. 10 mrs.

PACIOS (SAN SALVADOR DE), Felig. R. y Ord. de España en Galicia, provincia y obispado de Lugo, jurisdicción de Caurel. J. O., 82 vecinos, 412 habitantes, 1 parr. que comprende las aldeas Herraría, Pacios y casas de la Iglesia, y ella misma lo es de Folgoso [V. Caurel, jurisdicción]. Contr. 701 reales 2 maravedises.

PACIOS (SAN SALVADOR), Felig. S. de España en Galicia, provincia de Lugo, jurisdicción de su nombre, obisp. de Mondoñedo. J. O., 43 vecinos, 213 habitantes, 1 parroquia que comprende los cotos Pacios, Formarán, Piedrahita y Condado, teniendo cada uno de ellos un J. O., estando todos sujetos por lo real al juez de esta feligresía. Situada á orillas del Miño, y al E. de la feligresía de Otero, en cuyo artículo podrá verse su situación y productos. Dist. 5 leg. de la capital y 18 de Santiago. Contribuye 1,155 reales 5 mrs.

PACIOS [SANTA MARIA DE], Felig. S. de España en Galicia, provincia y obispado de Lugo, jurisdicción de su nombre. J. O. 70 vecinos, 355 habitantes, 1 parroquia que se compone de las aldeas Ansero, Valina, Lamas y Mazaille. Dist. 3½ leg. de la cap. y 18 de Santiago. Contr. 804 rs. 3 mrs.

PACIOS DE FREAN [SANTA MARIA DE], Felig. Ab. de España en Galicia, provincia de Lugo, jurisd. de Samos. A. O., 31 vecinos, 156 habitantes, 1 parroquia que se compone de las aldeas Queijo, Mario, Iglesias y Viteses. Contr. 412 rs. 6 mrs.

PACIOS DE LOUSADA, Jurisd. S. de España en Galicia, provincia y obispado de Lugo. Compuesta de las 2 feligresías de San Vicente de Lousada y San Lorenzo de Pacios; en cuyos respectivos artículos puede verse su población, situación y demás circunstancias. Dist. 11 leg. de la cap. y 21 de Santiago.

PACIOS DE MONDELO [SANTA EULALIA DE], Felig. Ord. de España en Galicia, provincia de Orense, obispado de Astorga, jurisdicción de Quiroga. J. O., 39 vecinos, 210 habitantes, 1 parroquia que comprende los caseríos de Villaverde y Pacio bello. Situada á 200 varas E. de la cab. de partido, y los caseríos á 500 varas en la misma dirección, y á la izquierda del Quiroga, después de haber pasado el puente de Villaverde. Su situación, productos é ind. son absolutamente los mismos que en Quiroga [véase]. Contr. 1066 rs.

PACIOS DE VEIGA, Ald. R. Ab. y S. de España en Galicia, provincia y obisp. de Lugo, jurisdicción de Brollon. Esta aldea compone parte de la parr. de Rey [véase].

PADERNE, Ald. Ab. de España en Galicia, provincia, obispado y jurisdicción de Lugo. Es una de las que componen la parr. de Bazar [véase].

PADERNE, Ald. S. de España en Galicia, provincia de Lugo, jurisd. de Muradelle. Es una de las que componen la parroquia de San Payo de Muradelle [véase].

PADERNE, Ald. R. y Ord. de España en Galicia, provincia de Lugo, jurisdicción de Caurel, y una de las que componen la parr. de Meiraos [véase].

PADERNE, Ald. S. de España en Galicia, provincia y obispado de Lugo, jurisd. de Moreda, y una de las que componen la parroquia de San Roman de Moreda [véase].

PADERNE, {SAN CIPRIAN DE}, Felig. Ecl. de España en Galicia, prov. y obisp.

de Orense, jurisdicción de su nombre. J. O. 40 vec., 186 habitantes, 1 parroquia. Dista 2 leguas de la capital y 17 de Santiago. Contribuye 627 rs. 12 mrs.

PADERNE (SAN ESTEBAN DE), Felig. S. de España en Galicia, provincia y obisp. de Lugo, jurisdicción de Aday. A. O., 20 vecinos, 104 habitantes, 1 parroquia. Contribuye 179 rs. 29 mrs. Derec. enagenados 60 reales.

PADERNE (SANTIAGO DE), Felig. Ecl. de España en Galicia, provincia y arzob. de Santiago, jurisdicción de Mesia. J. O., 22 vecinos, 108 habitantes, 1 parr. Contribuye 550 reales.

PADERNE (SANTIAGO DE), Ald. S. de España en Galicia, provincia de Betanzos, jurisdicción de Pruzos, arzob. de Santiago. J. O., 37 vecinos, 186 habitantes, 1 parr. Su situación y productos se hallarán en el artículo Irijoa. Contr. 471 rs 12 mrs.

PADERNI, L. y Conc. de España, provincia de Asturias, obispado de Oviedo, 60 vecinos, 259 habitantes, 1 parroquia. Contribuye 552 rs. 32 mrs.

PADIERNA, Barr. de España, provincia de Asturias, concejo de Gijón, de la parr. de Pougo [*V. este artículo*].

PADIERNIGA, L. R. de España, prov. y obispado de Santander, part. de Laredo, merindad de Trasmiera, junta de Boto. Proc. P., 39 vecinos 137 habitantes, 1 parr. [*V. Secadura*]. Dista 23 leguas de Burgos. Contr. con la junta.

PADIERNO, Alq. R. de España, prov., partido y obispado de Salamanca, cuarto de Baños. 2 vecinos, 6 habitantes, 1 parr. Dista 5 leguas de la cap. Contr. 31 reales 24 maravedises.

PADIERNOS, L. R. de España, proy. obispado y partido de Avila, sexmo de San Vicente. A. P., 140 vecinos, 564 habitantes, 1 parroquia que tiene por anejo el pueblo de Munochas. Situado  $\frac{1}{2}$  legua mas al O. del rio Adaja que Salobral, y á 3 de Avila. Produce trigo, cebada, centeno, garrobas y ganado lanar merino, que da buena lana. La extensión de su término es de 2,552 fanegas: 2283 de tierras cultivadas, 300 de incultas. De las cultivadas 200 de primera suerte destinadas á cebada; 800 de segunda á trigo y garbanzos; 1263 de tercera a centeno y garrobas. Fertilidad general 6 por 1; tierras que se siembran ca. la año 1141; que descansan 1 año 1141; empleadas en granos

2280; en pastos naturales 170; en artificiales 176; cultivadas por sus propietarios 31; por arrendadores 2252; de mayorazgos cultivadas 887; incultas 155; de capellanías cultivadas 1365; incultas 182. Es pueblo escaso de agua. Contr. 3860 rs. 29 mrs.

PADIERNOS, Desp. S. de España, provincia y partido de Salamanca, cuarto de Cantalberque. 1 vecino, 3 habitantes. Dista 8 leguas de la capital.

PADILLA, V. S. de España, provincia y part. de Guadalajara, arzob. de Toledo. A. O., 62 vecinos, 276 habitantes, 1 parr. 1 pósito. Es villa muy antigua, y está sit. en terreno muy reducido y quebrado, aunque de buena calidad para granos, pero escaso de aguas. Linda por el E. con los pueblos de la casa de San Galindo y Jadraque, por el S. con Muducx y Valdearecenas, por el O. con Hita y Copernal, y con Carrasosa por el N., todos de igual situación y productos; que son buen trigo, centeno, cebada, avena, vino, aceite, y bellotas en dos montes del pueblo. Sus casas en lo general son muy poco vistosas y cómodas. Suele equivocarse este pueblo con otro Padilla que hay en el ducado de Medinaceli. Dista 5 leguas de la capital. Contr. 1,810 rs. 20 mrs.

PADILLA, Despoblado de España, provincia y partido de Palencia; 2 vec., 8 hab. Contribuye 379 rs. 29 mrs. Derechos enagenados 371 rs. 24 mrs.

PADILLA DE ABAJO, V. S. de Esp., provincia y arzobispado de Burgos, partido de Castrojeriz. A. O. 139 vecinos, 559 hab., 1 parroquia, 1 pósito. Situada en terreno pantanoso y mal sano, porque en él vierten todas las aguas del campo. Produce trigo mocho y álaga de buena calidad, cebada, garbanzos y otras legumbres, vino para el surtido del pueblo. Es patria de la famosa doña Maria de Padilla y de sus progenitores los Adelantados de Castilla (*V. Melgar de Fermental*). Dista 7 leguas de la capital. Contribuye 8,757 rs. 19 mrs. Derechos enagenados 257 rs. 23 mrs.

PADILLA DE ARRIBA, V. R. de España, provincia y arzobispado de Burgos, partido de Castrojeriz. A. O., 112 vecinos, 469 habitantes, 1 parroquia, 1 pósito. Su situación y productos se hallarán en el art. Melgar de Fermental. Dista  $7\frac{1}{2}$  leguas de la capital. Contr. 4,507 rs. 9 mrs.

PADILLA DE DUERO, V. S. de Esp., provincia de Valladolid, part. de Penafiel,



obispado de Palencia. A. M., 75 vecinos, 300 habitantes, 1 parroquia, 1 pósito. Sit. en una llanura á  $\frac{1}{2}$  de legua del Duero, con muchos olmos, pinos y aceñas en su ribera. Confina con Peñafiel, Pesquera de Duero y Quintanilla de arriba. Produce 60,000 cantaros de vino y 6,000 fanegas de granos. Industria: telares de hilo y lana ordinaria, 1 molino harinero. Dista 7 leg. de la capital. Contribuye 2,171 rs. 6 mrs. Derec. enag. 221 rs. 7 mrs.

**PADILLA DEL DUCADO, L. S.** de España, provincia de Guadalupe, partido y obispado de Sigüenza, tierra del Ducado de Medinaceli. A. P., 38 vecinos, 169 hab., 1 parroquia. Situado en la cresta de una gran llanura, de suerte que las aguas del tejado de su iglesia vierten por el E. en un pequeño río que á las 3 leguas se incorpora con el Tajo, y las de O. en el río Tajuña. Su término es poco productivo, y los granos que se cogen son de inferior calidad. Confina con los de Villarejo, Iniestola, la Hortezueta y Sotodosos (*V. Rata*). Dista 5 leg. de la cabeza de partido. Contribuye con Medinaceli.

**PADIN, Aldea Ab.** de España en Galicia, provincia, y obispado de Lugo, jurisdicción de Camba, y una de las que componen la parroquia de Santiago de Arnegó [*V. ease*].

**PADORNELO, L. S.** de España, provincia de Valladolid, partido de la Puebla de Sanabria, obisp. de Orense. A. P., 45 vecinos, 170 habitantes, 1 parroquia que tiene por aneja á Aciberos, situada á  $\frac{1}{2}$  de legua O. y donde reside comunmente el párroco, por ser parage menos áspero que Padornelo, el cual se halla á 3 leguas O. de la Puebla; en la sierra y junto á la Portilla de su nombre. Produce lino, patatas, centeno y pastos para la cria de ganado lanar, vacuno, cabrío y de cerda. Confina al E. con Requejo, al O. con Lubian, al S. con la Tejera, y al N. con la sierra Segundera que sirve de pasto comun en el estío á los ganados de aquellas inmediaciones y de los de Sanabria, y á los ganados trashumantes que vienen de Estremadura. Por entre este pueblo y su anejo atraviesa la pésima vereda de herradura que lleva el correo de Benavente á Santiago, y por donde se comunica la Castilla con la parte mas interesante de Galicia. Hacia el O. y á un tiro de fusil del pueblo hay una ermita inhabitada.

Este pueblo ha menguado una octava parte de su poblacion y riqueza desde mediados del siglo XVII. Contribuye 1,661 rs. 21 mrs. Derec. enag. 217 rs. 2 mrs.

**PADORNELO, Aldea S.** de España en Galicia, provincia y obispado de Lugo, jurisdicción de Cervantes. Es una de las que componen la parroquia de San Martín de la Ribera [*V. ease*].

**PADORNELO (SAN JUAN), Feligresia S.** de España en Galicia, provincia y obisp. de Lugo, jurisdicción de Valdefariña. J. O., 34 vecinos, 165 habitantes, 1 parroquia que comprende las aldeas de Valdefariñas, Villameva, Villasol, Villaverde y Lago. Su situacion y productos se hallarán en el art. Noeda San Justo. Industria: 5 telares de lienzo en que se tejen cerca de 200 varas y 50 de estopa, y otros de buriel en que se elaboran sobre 100 varas al año. Contribuye 551 rs. 20 mrs.

**PADORNELO Y CANDA, Collados** de España, conocidos con los nombres de Portillas, ó Puertos, situados al S. de la sierra Segundera y en los confines de Castilla con Galicia; hacia la raya de Portugal, partido de la Puebla de Sanabria, provincia de Valladolid, entre estas provincias. Pasa por ellos el camino real, y en la portilla de Padornelo se une la citada sierra de la Segundera con la Gamoneda. La distancia que las separa es de poca consideracion; la garganta está cubierta de hermosos prados, y bajando como  $\frac{1}{2}$  legua hacia el O. se halla el pueblo de Padornelo. El otro collado que une la sierra de Marabon con la de Segundera, llamado la portilla de Canda, dista de la de Padornelo como 3 leg. hacia el O., cuyo intermedio forma un valle profundo llamado de Lubian, siendo lo mas elevado de esta portilla y montaña el con fin referido de Castilla con Galicia.

**PADORNI, L.** de España, provincia de Asturias, concejo de Navia; 20 vecinos, 96 habitantes, parr. de Andés (*V. este art.*).

**PADRE SIMON, Granja S.** de España, provincia de la Mancha, part. de Alcaraz, término de Peñas de San Pedro.

**PAPREDA (SAN MIGUEL DE), Feligr.** de España en Galicia, provincia y obispado de Orense, jurisdicción de Arnuid ó Arnoid. J. O., 84 vecinos, 414 habitantes.

**PADREYRA, L.** de España, provincia de Asturias, conc. de Grandas de Salime; 8 vec., 38 hab., parr. de Grandas [*V. ease*].

**PADREIRO** (SAN SALVADOR DE), Feligr. Ecl. de España en Galicia, provincia y arz. de Santiago, jurisdicción de Jallas. J. O., 27 vecinos, 150 habitantes, 1 parr. Contr. 483 rs. Derechos enagenados 125 rs.

**PADRENDA** (SAN CIPRIAN DE), Feligr. S. de España en Galicia, prov. de Orense, jurisdicción de Milmanda, obisp. de Tuy. J. O., 162 vecinos, 784 habitantes, 1 parr. que tiene por aneja la de San Miguel de Desteriz. Situada en el confín de la prov., y dividida del Portugal por un pequeño riachuelo de donde sacan por medio de 3 levadas, abundancia de agua para el riego de su término en el verano. Esta feligresía es la única parroquia que tiene el obispado de Tuy de la otra parte del Miño, la cual está hacia la montaña y su anejo confina con el Miño. Los demás pueblos confinantes con esta de Padrenda, son: por N. San Juan de Crespos, por E. San Justo de Monte Redondo, y por S. O. Portugal. Prod. maíz, vino tinto, centeno y trigo aunque poco, habas, guisantes, patatas, castañas, buen lino y verduras; caza mayor y menor. Ind.: telares de excelente lino, que manejan comúnmente las mugeres solteras, pero la abundancia y baratura de los algodones ingleses tienen bastante atrasado este ramo. Contr. 4,500 rs.

**PADRENDA** (SAN MARTIN DE), Feligr. Ecl. de España en Galicia, provincia y arzobispado de Santiago, jurisdicción de Lanzada. J. O., 58 vecinos, 289 habitantes, 1 parroquia. Situada en la inmediación de la ria de Arosa, con quien confina por N., por E. con Sisan, por S. con Gil, y por O. con Castrelo. Sus prod. y demás circunstancias se hallarán en el artículo Salnes [véase]. Contr. 1,775 rs.

**PADRET Y MARSA**, L. Ab. y S. de España, provincia de Cataluña, corregim. de Figueras, obispado de Gerona. A. O., 34 vecinos, 171 habitantes, 1 parr. Sit. en terreno llano. Confina por E. con Pau, por S. con Castelló de Ampurias, por O. con Vilanova de la Muga y Puigbatorell, y por N. con Vilajuiga. Produce trigo, legumbres, vino y aceite. Dist. 33 horas de Barcelona y 2½ de Figueras. Contr. 8,050 rs. 8 mrs.

**PADRIGEIRO**, Ald. Ecl. de España en Galicia, prov. y obispado de Lugo, jurisd. de Monte Cubeiro, y una de las que componen la parroquia de S. Ciprian de Monte Cubeiro (véase).

**PADRIÑAN**, Aldea S. de España en Galicia, provincia y obisp. de Lugo, jurisdicción de Villar de Villapedre. Es una de las que componen la parroquia de Santa Maria de Villar (véase).

**PADRIÑAN** (SAN GINES DE), Villa Ecl. de España en Galicia, provincia y arz. de Santiago, jurisdicción de Lanzada, administración de Cambados. J. O., 248 vecinos, 1,254 habitantes incluidos los de San Gejo (véase). Contr. 12,000 rs. Derechos enag. 815 reales.

**PADROENS**, V. de Portugal, provincia de Alentejo, comarca de Ourique. Juez O., 75 vecinos, 3,9 habitantes, 1 parroquia. Sit. á 4 leguas E. de la de Ourique, y 2 N. E. de la de Albalade, sobre la margen izq. del pequeño rio Oeiras. Su término tiene 1 feligresía con 256 vecinos y 987 habitantes. Sus frutos son iguales á los del resto de la comarca.

**PADRON**, Aldea S. de Esp. en Galicia, provincia de Lugo, jurisdicción de Deza. Es una de las que componen la parroquia de San Juan de Votos (véase).

**PADRON**, Ald. R. de España en Galicia, provincia de la Coruña, jurisd. de Bergantinos, arzobispado de Santiago, y una de las que componen la parroquia de Santiago de Vilano (véase).

**PADRON**, Coto Red. Ord. de España en Galicia, provincia de Lugo, jurisdicción de Buron. A. O., 22 vec., 112 habitantes, 1 parroquia. Contr. 1,167 rs. 23 mrs.

**PADRON**, Jurisd. de España en Galicia, provincia y arzobispado de Santiago; comprende 4 pueblos, á saber: la villa de este nombre y las feligresías de Campana, Herbon y Requeijo. Estan situados a orillas del rio Sar. Confina con los puertos del Catriil y Rianjo, este en la misma banda, y el otro en la opuesta de dicho rio, que unido con el Ulla, desemboca en la ria de Arosa. Por consiguiente, la ocupacion mas comun de los habitantes es la pesquería y salazon de sardina, y los telares de lencería, de que hay mas de 80 reparados en sus parroquias. Sus montes y terrenos baldios, estan poblados de dehesas, pinares y pastos, donde mantienen mucho ganado de cerda de que sacan muchos jamones, en que comercian con Cadiz y las Castillas. El clima en general es saludable, y se cultivan el trigo, maíz y buenas frutas. Dista 3 leguas de la capital.

**PADRON (IRIA FLAVIA)**, V. Ecl. de España en Galicia, provincia y arzobispado de Santiago, cabeza de la jurisdicción de su nombre. A. M. y ordinario, administración subalterna de loterías, 960 vecinos, 3,640 habitantes, 1 parroquia, plaza regular y buenas casas, en particular la de ayuntamiento. Esta V. fue llamada Iria flavia en tiempo de los romanos, cuyo nombre conserva aun la iglesia parroquial á que pertenece. Se halla situada sobre la izq. del Sar, rio que divide esta poblacion de la de Dodro y Lestrobe: sobre él tiene un puente de piedra, y á su derecha el convento de Carmelitas, unico en Galicia, á escepcion del de Monjas que hay en Santiago. Dista 3 leguas al S. de esta ciudad, y 1 milla de la confluencia del Sar con el Ulla, que por el E. sirve de límite al territorio de esta villa. La marea sube hasta el puente Cesures (Pons Caesaris), 1 milla al S. del pueblo, y por él pasa la carretera de la Coruña á Vigo. Su campiña es muy llana y de agradable aspecto, sobre todo para el que la reconozca por agua, embarcándose en dicho puente hasta el Carril. Prod. mucho maiz, cent. y pastos, pero carece enteramente de vino. El Sar inunda esta comarca en las avenidas del invierno, y causa á veces mucho daño, especialmente cuando sorprende el ganado mular que concurre á la gran feria que aqui se celebra por pascua de Resurreccion, una de las muy concurridas de castellanos y portugueses que dejan en el pais sumas considerables de dinero, y tambien hay mercado todos los domingos. A corta dist. de la poblacion está sobre el camino de Santiago la colegiata de Iria, con un buen edificio al frente para los canónigos. Esta iglesia fue episcopal antes que la de Santiago fuese metropoli. Ningun monumento de antigüedad romana, si se exceptua el puente Cesures, acredita lo que hace este pueblo en su primitivo origen, y no puede reputarse en el dia sino como una villa regular de Galicia. Los arzobispos de Santiago tienen en Lestrobe un palacio de recreo. A  $\frac{1}{2}$  leg. al E. se halla el celebrado colegio de misioneros Franciscos de Erbon, de muy estrecha y regular observancia, bien merecedores del aprecio y consideracion que tan justamente supieron ganarse. Es patria de don Alonso Peña y Montenegro, obispo de Quito, que escribió el itinerario para los párrocos de Indias. Contr. 65,365 reales.

**PADRON (SAN JUAN DEL)**, Lugar S. de España en Galicia, provincia y obispado de Lugo, jurisdicción de Buron; pertenece á la orden de San Juan. A. O., 126 vecinos, 633 habitantes, 1 parroquia que comprende las ald. de Carracedo, Villardongo, Montouto, Ferreyrola, Leitoego, Inbernal, Villarmean, Barbeitos y Parte. Situado en terreno montuoso, cuyas vertientes van á parar al rio Eo por medio del Rodil. Conf. con los pueblos de S. Cristóbal de Cuiñas, Santa Maria de la Fuensagrada, la Puebla de Buron y San Juan de Paradabella. Produce centeno, avena, patatas, nabos y cria de toda clase de ganados. Contr. 579 reales 15 maravedises.

**PADRONELO**, Aldea R. de España en Galicia, provincia de la Coruña, jurisdic. de Bergantiños, arzobispado de Santiago. Es una de las que componen la parroquia de San Roman de Cabo Vilaño [Véase].

**PADRONES**, V. R. de España, prov. y arzobispado de Burgos, part. y merind. de Bureba, cuadrilla de Caderechas. A. O., 38 vecinos, 151 habitantes, 1 parroquia. Sit. en terreno montuoso, junto al nacimiento del rio Caderechas, lindando con términos de Aguas-Candias, Hozabejas y Pesadas, Produce granos, pastos y ganados. Dista 8 leguas de la capital. Contribuye 1,886 rs. 30 maravedises.

**PADRONES. (SAN SALVADOR)**, Feligr. S. de España en Galicia, provincia y obispado de Tuy, jurisd. de Sobroso. J. O., 206 vecinos, 985 habitantes, 1 parroquia. Para su situacion y productos (V. Fozara y el art. de la jurisdicción). Dista 4 leguas de la capital y 14 de Santiago. Contribuye 13,026 rs. 14 mrs.

**PADRUNC (EL)**, L. de España, provincia de Asturias, concejo de Lena; 4 vecinos, 19 habitantes, parroquia de Bahiña [Véase].

**PADUL**, V. R. de España, provincia y arzobispado de Granada, part. del Valle. A. O., 889 vecinos, 2,700 habit., 1 parroq., 1 pósito. Situada á la falda E. de Sierra Nevada, Confina por N. con Dilar y por S. con Corvisar. Produce trigo, ceb., habas, maiz, lino, garbanzos, guijas, vino, aceite, ganado lanar y cabrio. Industria: tráfico de esparto en rama. Junto á este pueblo, por la parte del E., habia una laguna de  $1\frac{1}{2}$  leg. de O. á E. y  $\frac{1}{2}$  de N. S., cuyo desagüe se ha logrado por medio de acequias que ya

á parar al río Durcal, pero aun se conservan dos ojos de ella que son inagotables. Dista 3 leguas de la capital y  $4\frac{1}{2}$  horas de camino militar, en cuyo intermedio estan Armilla y Alhendin; y 12 leguas idem de Guadix por Lendija y Granada. Contribuye 9,866 rs. 6 mrs.

PADULES, L. R. de España, provincia y arzobispado de Granada, part. de Ujijar. A. P., 195 vecinos, 888 habitantes, 1 parr., 1 pósito. Situado en terreno sumamente pedregoso, en la estremidad de un llano todo poblado de olivos, encinas y algunas higueras, sobre una pequeña eminencia cortada de tajos por todas partes, excepto por N. O.: goza de aires puros y de aguas esquisitas y saludables que cogen y aprovechan sus vecinos en distintas fuentes que manan debajo de los tojos referidos. Liuda por E. con la villa de Canjajar, por N. con jurisdiccion del pueblo de Beires, por S. con jurisdiccion de la villa de Dalías, y por N. O. con Almocita. Produce trigo, maiz, y su cosecha es de escelente aceite, alguna seda, centeno, poca cebada y algun vino, aunque no de buena calidad: este ramo podia aumentarse estraordinariamente en número y bondad, si sus vecinos fueran mas activos é industriosos, pues posee en su jurisdiccion el terreno mas apropósito á dicho fin. Hay en su jurisdiccion minas de plomo, que fueran muy útiles si se trabajaran, pero la miseria de sus moradores, juntamente con la desidia, hace que no se saque fruto de su terreno, cuando en otros iguales á  $\frac{1}{2}$  legua de distancia estan sacando tesoros inmensos con la explotacion de alcoholes, que las fabricas reducen á plomo. Industria: 2 molinos de aceite y otros 2 de trigo, y en la sierra de Gador 1 fabrica de fundicion de plomo. Dista 22 leguas de la capital. Contribuye 2,996 reales 6 maravedises.

PAGANOS, Aldea de España, prov. de Alava, de la villa de Guardia, herman. del mismo nombre, vicaria y arciprestazgo de la Guardia, obispado de Calahorra; 50 vecinos, 217 habitantes, 1 parroquia, 2 erm.; 1 dentro del pueb. y la otra distante  $\frac{1}{2}$  leg. Se gobierna por un alcalde pedáneo sujeto al alcalde mayor de la Guardia, un regidor, procurador y diputados. Confina por N. con la cordillera de montes que divide la Rioja Alavesa del resto de la provincia, por S. con Ciego (el), por E. con la Guardia, y

por O. con Leza. Para sus productos (*v. Guardia, la*).

PAGUERA, L. S. de España, prov. de Cataluña, subdelegacion de Berga, corregimiento de Manresa, obispado de Solsona. A. O., los vec. van con Fumanya, 1 parr. Situado en terreno montuoso, áspero y quebrado. Confina por E. con Fumanya y Serches, por S. con Castellar de Riú, por O. con este último y Sorribas, del corregim. de Cervera y Castellforniu, y por N. con Saldas. Produce trigo y legumbres. Dista 29 horas de Barcelona y 4 de Berga. Contr. 13,912 rs. 14 mrs.

PAILOURO, Ald. S. de Esp. en Galicia, provincia y obispado de Lugo, jurisdiccion de Otero de Rey. Es una de las que componen la parroquia de Puente de Rabade [*Vease*].

PAIMOGO, L. S. de España, prov. y arzobispado de Sevilla, part. de Ayamonte. A. P., 377 casas, 489 vecinos, 3,178 habit., 1 parroquia, 1 pósito. Hay en este L. varias inscripciones y otras antigüedades romanas, y está situado en el cam. que conduce de Sevilla al Condado de Niebla, á  $3\frac{1}{2}$  hor. de la Puebla de Guzman, entre el río Chanza que sirve de limites á esta parte de la provincia con el Portugal, y el riachuelo Albajarilla. Produce granos, mucho pasto y ganado. Dista 25 leguas de la cap. Contr. 8,479 rs. 5 mrs. Derechos enag. 4,081 reales 16 maravedises.

PAIMOURE, Aldea Ab. de España en Galicia, provincia, obispado y jurisdiccion de Lugo, y una de las que componen la parroquia de Santa Cristina y San Esteban da Mota [*Vease*].

PAINCEGAS, Aldea S. de España en Galicia, provincia y obisp. de Lugo, jurisd. de Mosteiro. Es una de las que componen la parroquia de San Lorenzo de Muimenta [*Vease*].

PAINCEIRA, Ald. R. de Esp. en Galicia, provincia de la Coruña, jurisd. de Bergantiños, arzobispado de Santiago, y una de las que componen la parroquia de S. Julian de Coiro [*Vease*].

PAIORTA, L. S. de España, provincia, arzobispado y part. de Valencia. A. O., 2 regidores y síndico procurador, 282 vec., 1,130 habitantes, 1 parroquia de fabrica moderna de tres naves y de sencilla arquitectura, con su torre igualmente sencilla pero vistosa, con un reloj; 1 convento de

Agustinos distante medio cuarto de hora al S. E. de la poblacion, i escuela de primeras letras y una ensenanza para niñas, reunidas las dos en un buen edificio. Para el gobierno eclesiastico tiene un cura con título de vicario perpetuo. Situado en la vega de Valencia, a distancia de i legua corta al S. de la capital, sobre la rambla ó barranco llamado de Torrente que desciende de los montes de Chiva, y despues de atravesar todo el llano de Cuarte pasa por los LL. de Torrente, Picaña y Masanasa, donde tiene un hermoso puente de piedra que sirve para el paso del camino real de Madrid, y va á desaguarse en el lago de la Albufera; jamas lleva agua, á escepcion de los tiempos de lluvias, y algunas veces suele tener grandes avenidas; divide a este lugar en dos partes desiguales, una menor a la izquierda llamada el pueblo, y otra mayor a la derecha, dicha el secano ó los francos de alfajar. Su territorio participa de huerta y de secano y es fertilisimo. Su huerta, lo mismo que todas las de Valencia, es deliciosa, y está plantada de muchos arboles; adornada de caserios, y produce en abundancia trigo, cañamo, seda, alubias, panizo, alguna cebada, legumbres, melones, toda clase de verduras y hortalizas, mucha alfalfa y algunas frutas. Esta regada por la acequia llamada de Faitanar, una de las siete que riegan toda la huerta de Valencia, la cual toma el agua del rio Turia, un poco mas arriba del lugar de Manises, pasando por dicho lugar, como igualmente por los de Alacuás y Chiribella, y llega al término de Paiporta despues de haber dado agua á algunos molinos y haberse dividido en grandes ramos laterales para el riego de los términos de Alacuás, Chiribella, Mislata y parte de L'atraix. El secano está plantado de olivos, algarrobos y viñas, y da muchísimo aceite de superior calidad, vino y garrofanas, y si asisten las lluvias da tambien algunas legumbres. Su clima es el mismo que el de Valencia; en el invierno hace poco frio, y en el estio los vientos frescos del mar no dejan sentir el calor, por lo que casi todo el año se disfruta de una primavera continua, el cielo alegre y sus aguas saludables. La industria de sus habitantes está reducida á la agricultura, arrieria y 14 telares de lienzo. Las poblaciones vecinas mas inmediatas son Picaña y Vistabella á  $\frac{1}{2}$  de hora al O., Torrente á  $\frac{2}{3}$  al O., Pi-

casent y Alcaser á i al S., Albal á  $\frac{2}{3}$  al S., Catarroja y Masanasa á  $\frac{1}{2}$  hora larga al S. E., Benetuser á  $\frac{1}{2}$  al E., Alfajar, Sedavi y Lugar nuevo de la Corona á  $\frac{1}{2}$  Lora al E. Contribuye con la capital.

PAIVA, Rio de Portugal; nace en la sierra y fuente de Carapito, pasa por el lugar de Fragoas donde tiene un puente de canteria lo mismo que en Castro de Aire, 2 leguas mas abajo; corre siempre por entre peñas y riberas escarpadas hasta el Duero, en el que se pierde junto á un antiguo castillo á que da nombre, casi enfrente de la confluencia del Tamaga, y abunda de excelentes truchas, bogas y bordallos, y entra en el Duero, 5 leg. mas abajo de Lamego.

PAIZAS, Aldea de España en Galicia, provincia y obispado de Lugo, jurisdiccion de Aday. Es una de las que componen la parroquia de Santa Catalina de Anscan (Véase).

PAIZAS, Aldea S. de España en Galicia, provincia de Santiago, jurisdiccion de Vimianzo. Es una de las que componen la parr. de San Juan de Cambeda (Véase); en donde se hallaran su sit. y productos.

PAIZAS y ENCOMUÑA, Jurisdiccion E. de España en Galicia, provincia y obisp. de Orense. Comprende 4 feligresias, á saber: Santiago de Casardeita, Santa Maria de Freas de Eiras, Sta. Cristina del Freijo, correspondiendo una parte de ésta á la jurisdiccion de Villanueva de los Infantes y San Salvador de Paizas, en cuyos respectivos articulos puede verse su poblacion, situacion, productos, industria y demas circunstancias. Pertenece á esta jurisdiccion una parte de la parroquia de San Andres de Penosinos, que es de la de Milmanda. Dista 3 leguas de la capital y 13 de Santiago.

PAIZAS (SAN SALVADOR DE), Felig. Ab. de España en Galicia, provincia y obisp. de Orense, jurisdiccion de Paizas y Encomuña. J. O., 209 vecinos, 880 habitantes, i parroquia. Situado en el valle de Ramiranes. Produce mucho maiz y castañas; poco centeno, patatas y pastos. Contribuye 3,700 reales.

PAJARA, L. S. de España en Canarias, isla de Fuerte-Ventura, el mas poblado de la isla, con A. P. y buena iglesia parroquial. Pertenece á su jurisdiccion los Pagos siguientes: Toto, Barjada, Edueque, Chilagna, Mesquer, Miraba, Tisca Minita, la Florida, Adeje, Tesegerague y Tuineje.

**PAJARA**, Ald. S. de España en Galicia, provincia de Luño, jurisdicción de Moreda. Es una de las que componen la parroquia de Santa Eulalia de Lucin [véase].

**PAJAREJO**, Caserío S. de España, provincia de Guadalajara, partido de Sigüenza; sexta de la Sierra; 1 vecino, 4 habitantes. Contribuye con la Sexta.

**PAJAREJOS**, L. R. de España, prov. y obispado de Segovia, partido de Sepúlveda. A. P., 39 vecinos, 106 habitantes, 1 parr. Situado al E. de la cabeza de partido, y tiene una fuente á la parte oriental del pueblo y un montecillo de Robledal al O. También hay una charca donde acuden las mugeres á lavar. Produce granos y ganado lanar, de cerda y asnal. Industria: horno de vidrio. Dista 12 leguas de la capital. Contr. 2,226 rs. 10 mrs.

**PAJAREJOS**, L. E. de España, prov., obispado y partido de Avila, estado de Bonilla, de quien es arrabal. A. P., 45 vec., 191 habitantes, 1 parroquia filial de Bonilla. Produce trigo, lino, garbanzos, centeno, gartobas, legumbres y pastos. La estension de su término es de 800 fanegas: 560 de tierras cultivadas y 240 de incultas: de las cultivadas 30 de primera suerte destinadas á trigo, lino y patatas; 30 de segunda á trigo y garbanzos; 400 de tercera á centeno y garrobas; fertilidad general 5 por 1; tierras incultivables 170; que se siembran cada año 201; que descansan dos años 308; empleadas en granos 460; en legumbres 30; en primeras materias 20; en pastos naturales 70; de monte alto 50; tierras regadías 48; cultivadas por sus propietarios 344; por arrendadores 156; de capellanías cultivadas 8. Es pueblo escaso de agua. Dista  $9\frac{1}{2}$  leguas de la capital. Contr. 551 rs.

**PAJARES**, V. S. de España, provincia y arzobispado de Burgos, part. de Castilla la Vieja en Burgos, valde de Tobalina. Reg. P., 10 vecinos, 46 habitantes, 1 parroquia. Sit. al pie de la sierra de Plagara, con quien confina por el E., por S. E. con Barredo y Villacusa, y por N. con Villanueva. Sus productos se hallaran en el art. del valle, y es uno de los pueblos que producen vino. Dista 13 leg. de la cap. Contr. con el valle.

**PAJARES**, V. S. de España, provincia y obispado de Segovia, partido de Pedraza. A. O., 30 vecinos, 148 habitantes, 1 parr., 1 pósito. Situado á  $\frac{3}{4}$  de legua E. de Arevalillo, y sus productos son muy semejantes á

los de este [véase]. Dista 6 leguas de la cap. Contr. 950 rs. 24 mrs. Derechos enagenados 140 rs. 10 mrs.

**PAJARES**, V. R. de España, provincia y partido de Guadalajara, arzobispado de Toledo. A. O., 65 vecinos, 29 habitantes, 1 parroquia. Situado á orillas del rio Tajuña, lindando con términos de Brihuega, Castilimbre y Romancos. Sus productos son los indicados en el artículo Brihuega. Dista 5 leguas de la capital y 4 de camino militar de Fuente la Encina, pasando por Yelamos. Contribuye 1,819 rs. 23 mrs.

**PAJARES**, Concejo de España, prov. de Asturias. Comprende las parroquias de Pajares, Tuiza, Llanos, Cabezon, Puentes, las, y Parana, cuyos vecindarios se verán en sus artículos.

**PAJARES**, L. R. y parroquia de España, provincia de Asturias, obispado de Oviedo, concejo de su nombre. A. P., 40 vecinos, 196 habitantes, 1 parroquia. Situado á la falda N. de las montañas que dividen el reyno de Leon del principado de Asturias. Es el primer pueblo de esta provincia, pasado el puerto de su nombre, el cual, aunque muy áspero, es el mas franco, y suave de todo el principado, y el único que queda transitable en el rigor del invierno, hallándose entonces todos los demas, como mas altos y ásperos, cubiertos de nieve. Aun el de Pajares suele recibir tanta alguna vez, que no podria penetrarse si no se hubiese establecido para estos casos el remedio de la espala, que se hace con gran cuidado por los vecinos del lugar, lográndose tan gran beneficio á costa de una ligerísima contribucion, arreglada por la real Audiencia en 1753, y cobrada solamente desde San Miguel de setiembre hasta San Miguel de mayo. Consta de los lugares de Flor de Acchos y Trama, la, cuyos vecinos se verán en sus artículos. Dista 15 $\frac{1}{2}$  horas de marcha militar de Leon y 5 de Villasilpiz, en cuyo intermedio se encuentran los pueblos de Villamañin, Villanueva y Busgondo. Contribuye 1,491 rs. 27 mrs.

**PAJARES**, L. R. de España, provincia, partido y obispado de Salamanca, cuarto de Armuña. A. P., 50 vecinos, 195 habitantes, 1 parroquia. Situado á orillas del rio Alabon, lindando con Tornadizo y San Esteban de la Sierra. Produce granos, pastos y ganados. Dista 3 $\frac{1}{2}$  leguas de la capital. Contr. 1,380 rs. 26 mrs.

**PAJARES**, L. S. de España, provincia y obispado de Segovia, partido de Fresno. A. P., 28 vec., 138 habitantes, 1 parroquia. Sit. entre los ríos Chico y Riaza, lindando con término de Fresno de Cantespino y el Corral. Produce trigo, cebada, centeno y avena; cria de ganado lanar, cábrio y mular. En su término hay una cantera blanca de piedra transparente. Dista 12 leguas de la cap. Contr. 1,441 rs. 32 mrs. Derec. enag. 109 rs. 2 maravedises.

**PAJARES**, L. R. de España, provincia, obispado y partido de Avila, sexmo de Sto. Tomé. A. P., 145 vecinos, 569 habitantes, 1 parroquia, 1 pósito. Situado en terreno pantanoso, pues abunda de manantiales de agua. Por O. corre el río Adaja á distancia de  $\frac{1}{2}$  de legua, y atraviesa por las calles del pueblo la calzada de Castilla á Galicia y el camino desde Avila á Arévalo (*V. el artic. Gutierrez Munoz*). La estension de su término es de 3,000 fanegas de tierras cultivadas, de las cuales, 800 de primera clase destinadas á cebada, 1,000 de segunda á trigo; 1,200 de tercera á centeno y garrobas. Fertilidad general 5 por 1; tierras que se siembran cada año 2,000; que descansan un año 2,000; empleadas en granos 3,000; en legumbres 3; en pastos naturales 100; tierras concejiles 8; regadías 3; cultivadas por sus propietarios 95; por arrendadores 2,905; de mayorazgos cultivadas 1,550; de capellanías cultivadas 180; de comunidades religiosas cultivadas 1,360. En este pueblo se sirven de norias para el riego. Dista  $5\frac{1}{2}$  leguas de la capital. Contribuye 6,711 rs. 7  $\frac{1}{2}$  mrs.

**PAJARES**, Aldea R. de España, prov., obispado y partido de Cuenca. Reg. P., 30 vecinos, 112 habitantes, 1 parroquia. Sit. en el campo de Rivatajada, de quien es anejo, en llano y buen terreno que produce granos, ganado vacuno y de cerda. Tiene una dehesa de muchos pinos, y una huerta donde cogen bastante cáñamo, y un plantío de frutales y nogueras. Hay al rededor del pueblo 5 ú 6 fuentes de agua dulce. Sus naturales son todos labradores, y las mugeres se dedican á hilar cáñamo y guardar los ganados. Baña su térm. el río Rabaque. Dista 5 leg. de la cap. Contr. 480 rs. 9 mrs.

**PAJARES**, Granja S. de España, prov. de la Mancha, partido de Infantes, térm. de Alambra.

**PAJARES**, Despoblado S. de España, provincia de Valladolid, partido de Rioseco.

A. O. 1 vecino, 4 habitantes. Contribuye 1,134 rs. 17 mrs. Derec. enagenados 370 rs. 20 maravedises.

**PAJARES DE LA LAMPREANA**, V. R. de España, provincia y obispado de Zamora, partido de las villas del Pan. A. O., 90 vecinos, 321 habitantes, 1 parroquia, 1 pósito. Dista  $\frac{1}{4}$  leguas de la capital. Contribuye 4,334 rs. 26 mrs.

**PAJARES DE LOS OTEROS**, V. S. de España, provincia de Leon, exenta. A. M., 48 vecinos, 180 habitantes, 1 parroquia, 1 pósito, mediano caserío. Situada á corta distancia N. de Valencia de don Juan, y sus productos son de la misma clase. Dista  $5\frac{1}{2}$  leguas de la capital. Contr. 2,402 reales 3 mrs. Derechos enagenados 948 rs. 25 mrs.

**PAJARILLA DEL BERROCAL**, Desp. R. de España, provincia y partido de Avila, sexmo de San Pedro. Dista 7 leguas de la capital.

**PAJARILLA DEL REBOLLAR**, L. R. de España, provincia y partido de Avila, sexmo de San Pedro. A. P., 18 vec., 70 hab., 1 parroquia. Produce lino, centeno, garr., legumbres, frutas y pastos. Junto á este L. tiene su nacimiento el río Almar. La estension de su término es de 2,980 fanegas: 600 de tierras cultivadas, 2,380 de incultas: de las cultivadas 9 de primera clase destinadas á lino; 591 de tercera á centeno y garrobas; fertilidad general 3 por 1. Tierras incultivables 2,380; que se siembran cada año 200; que descansan 2 años 400; empleadas en granos 600; en legumbres 1; en hortalizas y frutas 1; en nabos y patatas 1; primeras materias 3; pastos naturales 200; tierras concejiles 1; pastos artificiales 3; regadías 5; cultivadas por sus propietarios 20; por arrendadores 580; de mayorazgos cultivadas 580; de comunidades religiosas cultivadas 406. Es pueblo escaso de agua. Dista  $6\frac{1}{2}$  leg. de la capital. Contribuye 1,424 rs. 30  $\frac{1}{2}$  mrs.

**PAJAROJA**, Aldea S. de España en Galicia, provincia y obispado de Lugo, jurisd. de Otero de Rey. Es una de las que componen la parroquia de Santa Eulalia de Pena (*Véase*).

**PAJARON**, L. S. de España, provincia obispado y partido de Cuenca. Reg. P., 54 vecinos, 206 habitantes, 1 parroquia que tiene por aneja á Pajaroncillo, 1 pósito. Sit. á la falda de un cerro que fue antiguamente fortaleza de moros, y cercado de un piñar donde se cria mucha caza mayor. Produce

trigo y mucho ganado lanar. Dista 6 leguas E. de la capital y 6 O. de Moya. Contribuye 1,977 rs. 3 mrs. Derechos enagenados 420 rs. 32 maravedises.

**PAJARONCILLO**, L. S. de España, provincia obispado y partido de Cuenca. Reg. P., 28 vecinos, 106 habitantes, 1 parroquia de Pajaron, 1 pósito. Sit. en una llanura, al pie de un espeso pinar, distante  $\frac{1}{2}$  de legua del río Gabriel, en el que se crían varias clases de pescados. Produce trigo y mucho ganado lanar. Ind.: rastrillar el canamo. Dista 6 leguas de la cap. Contr. 468 rs. 28 mrs. Derechos enagenados 112 rs. 29 mrr. vedises.

**PAJONAR**, Granja S. de España, prov. de la Mancha, partido de Alcaráz, término de las Peñas de San Pedro.

**PAJUELAS**, Despob. R. de España, provincia, partido y obispado de Salamanca, cuarto de Baños; un vecino, 4 habitantes. Dista 5 leguas de la capital. Contrib. 147 rs. 31 maravedises.

**PALA DE PERRE**, L. de España, provincia de Asturias, conc. de Navia; 13 vec., 54 habitantes, parroquia de Montaña de Rionegro (*Vease*).

**PALACINOS**, V. Ecl. de España, prov. partido y obispado de Salamanca, cuarto de Armuña. A. O., 10 vecinos, 37 habit., 1 parroquia. Situada á 6 leg. de la capital, lindando con término de Aldehuela y Añoover de Tormes. Produce granos, pastos, leña y bellota. Contrib. 329 rs. 11 mrs.

**PALACIO**, L. S. de España, provincia y partido de Leon, jurisdicción del valle de Torio. A. O., 46 vecinos, 180 habitantes, 1 parroquia. Situado á orilla del río Torio, en terreno montuoso, lindando con Canaleja y Villanueva de Manzanaeda. Produce granos, legumbres, lino, pastos, ganados y fruta. Dista 2 leguas de la capital. Contribuye con la jurisdicción.

**PALACIO**, L. S. de España, provincia y partido de Leon, concejo de Valbellorna. A. O., 22 vecinos, 80 habitantes, 1 par. Situado en terreno montañoso, entre los ríos Curueño y Esla, lindando con término de Casa de Valsemana, y pueblos del conc. de Ribesla. Produce trigo, cebada, centeno, mucho lino, garbanzos, yerba y leña. Dista 8  $\frac{1}{2}$  leguas de la capital. Contribuye con el concejo.

**PALACIO**, L. de España, provincia de Asturias, concejo de Llanes; 49 vecinos,

191 habitantes. Situado á corta distancia O. de Villanueva, parroquia de Ardisana [*V. este artículo*].

**PALACIO**, L. de España, provincia de Asturias, concejo de Franco; 16 vecinos, 78 habitantes, parroquia de Moices [*V. éase*].

**PALACIO**, L. de España, provincia de Asturias, concejo de Lena; 4 vecinos, 19 habitantes, parroq. de Felgueras (*Vease*);

**PALACIO**, Ald. S. de España, provincia de Soria, partido de San Pedro Manrique, obispado de Calahorra, A. P., 30 vecinos, 95 habitantes, 1 parroquia aneja de la de San Miguel, de la cabeza de part. Situada en terreno algo mas templado que los pueblos de Honcala y Huerteles, sus inmediatos; pero siempre frio y miserable. Produce ganado lanar fino, granos, legumbres y frutas. (*V. San Pedro Manrique*). Dista 7 leg. de la capital, y 1 O. de la cab. de partido. Contribuye con la villa.

**PALACIO**, Ald. de España, provincia de Asturias, concejo de Grado, parroquia de Sama (*V. este art.*).

**PALACIO**, Ald. de España, provincia de Asturias, concejo y arcipr. de Cangas de Tineo, partido de Naviego, de la parroquia de Naviego, San Vicente, (*V. este artículo*).

**PALACIO**, Coto Red. S. de España, prov. de Burgos, part. de Sto. Domingo, junta de Valpierre.

**PALACIO DE LOPE RODRIGUEZ** (EL), Desp. R. de España, provincia, part. y obispado de Salamanca, cuarto de Baños; 2 vecinos, 7 habitantes. Situado á orillas del Tormes, entre Santibañez y Villaverde, de iguales ó semejantes producos que estos. Dista 1  $\frac{1}{2}$  legua de la capital. Contribuye 16 reales 20 maravedises.

**PALACIO DE LA RIVERA**, L. S. de España, provincia de Valladolid, partido de Rueda del Almirante. A. P., 27 vec., 100 habitantes, 1 parroquia Situado á orilla del río Esla, en la ribera de Gradefes. Produce lo mismo que Villapardierna. Dista 25 leguas de la capital. Contribuye 381 rs. 25 maravedises.

**PALACIO DE LOS OVALLES** (EL), Desp. R. de España, prov., part. y obisp. de Salamanca, cuarto de Baños; 1 vecino, 7 habitantes. Situado en un llano, á orilla del Tormes. Conf. con Florida de Liebana, de quien es anejo, con Pino, el Puerto de la Anunciación y Gurrinas. Produce trigo,



centeno, cebada, legumbres, bellota, patatas y ganado de cerda. Dista 3 leguas de la capital. Contribuye 399 rs. 20 mrs.

**PALACIO DE LOS VILLALONES** (zt), Desp. R. de España, provincia, part. y obispado de Salamanca, cuarto de Baños; 1 vecino, 2 habitantes. Situado a orilla del río Valmuza, lindando con San Julian y Muño-bela, de iguales productos que estos. Dista 2 leguas de la capital. Contrib. 239 rs. 3 maravedises.

**PALACIOS**, L. R. de España, prov. y obispado de Zamora, partido de los lugares del Pan. A. P., 34 vecinos, 133 habitantes, 1 parroquia, 1 pósito. Situado cerca del ángulo que forma la confluencia de los ríos Esla y Duero, lindando con término de Anlavias, Palomares, y la barca de San Pedro de la Nava. Produce granos, pastos y ganados. Dista 3 leguas de la cap. Contribuye 2,005 rs. 31 mrs.

**PALACIOS**, L. Ecl. de España, prov. de Leon, partido de Ponferrada, abadía de Compludo. A. O., 14 vecinos, 52 habitantes, 1 parroquia. Situado en terreno montañoso, junto á uno de los arroyuelos que forman el río de Molina, lindando con Compludo y Manzanedo. Produce granos, legumbres, lino, pastos y ganados. Dista 3½ leguas de la cabeza de partido. Contribuye 72 rs. 1 maravedi.

**PALACIOS**, L. S. de España, provincia, obispado y part. de Salamanca, cuarto de abajo, jurisd. de Salvatierra de Tormes. A. P., 32 vecinos, 124 habitantes, 1 parr. Situado entre Valdelacasa y el Berrocal de Salvatierra, en la carretera que conduce desde el puerto de Baños á Salamanca. Produce centeno, patatas, leña y ganados. Dista 7 leguas de la capital. Contr. 1,195 rs. 5 maravedises.

**PALACIOS**, L. S. de España, provincia de Salamanca, partido de Bejar, cuarto de la Sierra, obispado de Plasencia; 70 vec., 216 habitantes, 1 parroquia aneja de Becedas, 1 ermita. Está situado en la falda de las sierras de Bejar, á la parte del N.; tiene abundancia de aguas, ganado de todas especies, buenos pastos, frutas y granos. Es pueblo pantanoso, y sus calles no tienen forma ninguna regular. Hay una gran fuente inmediata al camino que va á la villa del Barco. Dista 11 leguas de la capital, 2 de la cabeza de partido, y otras 2 de la citada villa del Barco.

**PALACIOS**, Alq. R. de España, prov. de Salamanca, part. y obispado de Ciudad Rodrigo, campo de Argañan. Sit. a orilla del río Agueda, lindando con Maralbal y Pizarral. Produce granos y pastos. Dista 1½ legua de la cabeza de partido.

**PALACIOS**, Desp. de España, provincia y partido de Avila, sexmo de Santiago. Dista 3½ leg. de la capital.

**PALACIOS**, L. de España, provincia de Asturias, concejo de Lena; 10 vecinos, 47 habitantes, parroquia de Lena, la Pola de, (*Yease*).

**PALACIOS**, L. de España, provincia de Asturias, concejo de Castropol; 3 vec., 14 habitantes, parroquia de San Juan de Moldes (*Yease*).

**PALACIOS**, Gr. Ecl. de España, prov. de la Mancha, part. y térm. de Almagro.

**PALACIOS**, Granja S. de España, provincia de la Mancha, partido de Alcaraz, término de Munera.

**PALACIOS**, Coto Redondo S. de Esp., provincia de la Mancha, part. de Infantes, término de Alambra.

**PALACIOS (LOS)**, V. S. de España, provincia y arzobisp. de Sevilla, partido de Utrera. Correg., 408 vecinos, 1600 habit., 1 parroquia, 2 ermitas, administracion subalterna de loterías. Situada en una llanura á 5 leguas S. de la capital y 3 de Lebrija. Llámase este territorio de las Marismas del Guadalquivir, que las termina juntamente con un copioso río salado que desagua en aquel por el caño que llaman de los Borregos. Está muy inmediata á esta poblacion la de Villafranca de la Marisma, y solo las divide una calle bastante ancha, por donde corre un arroyuelo. Esta de los Palacios se llama así por un antiguo palacio que aquí tuvo el rey Don Pedro de Castilla, nombrado la Atalayuela. Es célebre esta villa por haber tenido un cura parroco que fue grande amigo de Cristobal Colon, el cual dejó escritas muchas noticias que han servido y sirven actualmente para aclarar é ilustrar la vida de aquel héroe, y fue autor de la historia de los reyes católicos. Produce muchos granos, aceite y algun vino.

**PALACIOS DE BENABER Ó BENAHIEL**, L. R. de España, provincia y arzob. de Burgos, partido de Castrojeriz, jurisd. de Haza de Siero. A. P., 95 vec., 383 hab., 1 parroquia, 1 convento de monjes Benedictinas. Está este pueblo dividido en dos

barrios separados por un riachuelo que desciende de San Pedro Samuel, llamado Ormazuela, distando un barrio de otro unos 400 pasos; en el mas grande esta la parroquia y en el otro el convento. Produce trigo, alaga, cebada, avena, garbanzos, mucho lino, y algun ganado lanar y vacuno. Su cosecha anual en granos se regula en 10,000 faneg. Tiene canteras de piedra calcarea caliza, algun yeso y vena de arena. Conf. por N. con San Pedro Samuel, por E. con Pedrosa de Rio Urbel, por O. con Villanueva de Argaño, y por S. con Isar; todos en el radio de una legua. Dista 3 leg. O. 4.º N. O. de la capital. Contribuye 3,134 rs. 5 mrs.

**PALACIOS DE CAMPOS, V. S.** de España, provincia de Valladolid, partido de Rioseco, obispado de Palencia. A. O., 192 vecinos, 715 habitantes, una parroquia, 1 ermita dentro de la villa y otra extramuros. Situada en un bajo algo pantanoso, dominado por dos cerros, uno al S. y otro al O., á poco mas de  $\frac{1}{2}$  de leg. del rio Sequillo. Por el E. hay dos lagunas inmediatas al pueblo. Su término tiene cerca de una leg. de diametro, toda tierra de labor, viñedo y algun prado. Confina por el E. con Montelegre, por N. con Meneses y Belmonte, por O. con Villanueva de San Mancio y Rioseco, y por el S. con Valdenebro. Tiene dos plantíos próximos al lado del monte. Produce trigo, cebada, morcajo, avena, mucho vino y algunas crias de ganado lanar, caballo y mular. Industria: telares de estameñas ordinarias. En uno de los dos cerros llamado el Moelin, se dió el 14 de julio de 1808 una sangrienta batalla entre los franceses, mandados por el mariscal Bessieres, y los españoles mandados por el general Don Gregorio Cuesta. Contribuye 6,337 rs. 15 mrs. Derec. enag. 967 rs. 24 mrs.

**PALACIOS DE FONTECHA, L. S.** de España, provincia y partido de Leon, jurisdiccion de Villamañan. A. P., 58 vec., 222 habitantes, 1 parroquia. Situado en terreno montuoso, con excelentes pastos para el ganado vacuno y lanar, y produce algun trigo, centeno y legumbres. Dista  $4\frac{1}{2}$  leguas de la capital. Contribuye 884 reales 17 mrs. Derechos enag. 96 rs. 25 mrs.

**PALACIOS DE GODA, Aldea R.** de España, provincia, obispado y partido de Avila, sexmo de Siulabajos. A. P., 160 vecinos, 628 habitantes, 2 parroquias unidas con un solo parroco; 1 posito. Situada en

terreno llano al O. de Muriel. Abunda de pastos, y tiene un buen pinar en que se cria bastante ganado. Sus productos son los mismos que los de Muriel, aunque en mas abundancia. Entre sus habit. los hay dedicados á la arrieria, pinariegos y carboneros. La estension de su término es de 6230; fan. 6111 de tierras cultivadas; 300 de incultas; de las cultivadas 1200 de primera suerte destinadas á trigo, ceb. y garbanzos; 2000 de segunda á trigo y garrobas; 1800 de tercera á centeno; fertilidad general, 7 por 1; tierras incultivables 300; que se siembran cada año 2500, que descansan un año 2500, empleadas en granos 5000; en legumbres 25; en hortaliza y frutas 3; en viñas 220; en pastos naturales 403; de monte alto 300; tierras concejales 60; cultivadas por sus propietarios 300; por arrendadores 4700; de mayorazgos cultivadas 4350; incultas 300; de capellanias cultivadas 125; de comunidades religiosas cultivadas 200, incultas 15. Es pueblo escaso de agua. Dista 10 leguas de la capital. Contribuye 10,071 rs. 24 mrs. Derechos enag. 40 rs 9 mrs.

**PALACIOS DE JAMUZ, L. S.** de Esp., provincia y partido de Leon, jurisdiccion de Valduerna. A. P., 30 vecinos, 116 hab., 1 parroquia. Situado á orillas del arroyo de este nombre, que desagua en el Orbigo, lindando con Quintanilla de Florez y Quintana y Congosto. Produce granos, legumb. lino, pastos, leña y ganados. Industria: llevar á vender leña á la Bañeza. Dista 11 leguas de la capital. Contribuye con la jurisdiccion.

**PALACIOS DE RIO PISUERGA, V. S.** de España, provincia de Palencia, arzob. de Burgos, partido de Carrion y arcipresazgo de Castrojeriz. A. O., 32 vecinos, 140 habitantes, 1 parroquia, 1 ermita. Situada en una espaciosa vega, y por el O. pasa el rio Pisuerga, el cual divide esta provincia y la de Burgos. A  $\frac{1}{2}$  de leg. se halla la villa de Lantadilla, y á un tiro de fusil de esta hay un magnifico puente reedificado en 1779 que sirve de comunicacion para la ciudad de Palencia, la de Valladolid, Rioseco y Galicia. Adistancia de 6 varas del dicho puente hay un molino de cuatro ruedas, propio de la villa de Lantadilla. Tiene una dehesa llamada Soto, la que abunda en fresnos, olmos y muchos espinos. Se cria ganado lanar, vacuno, y hay caza de conejos, liebres y perdices. El rio abunda en truchas,

anguilas y demas pesca. Produce trigo con abundancia, cebada, centeno y poco vino. Industria: fabrica de zarzos. Dista 5 leguas de la cabeza de partido, cinco cuartos de la villa de Melgar de Fermental,  $\frac{1}{4}$  de la de Arenillas, 2 leguas de Castrojeriz, 8 de Burgos, y 7 de Palencia. Contrib. 1647 rs. 24 mrs. Derechos enag. 230 rs. 21 mrs.

**PALACIOS DE VEDIJA**, Aldea S. de España, provincia de Valladolid, partido de la Puebla de Sanabria, obisp. de Astorga. A. P., 58 vecinos, 220 hab., 1 parroquia, 1 pósito. Situada en llano, á 2 leguas E. de la Puebla. Produce centeno, lino y pastos para la cria de ganados. Contribuye 838 rs. 28 mrs. Derec. enag. 419 rs. 2 mrs.

**PALACIOS DEL ALCOR**, V. R. de España, provincia y obispado de Palencia, partido de Nueve Villas. A. O., 69 vecinos, 262 habitantes, 1 parroquia, 1 pósito. Sit. en una pradera regada por el riachuelo llamado Agrion, y cercada de montes poblados por la parte del E. y S. Prod. trigo, cebada, morcajo, avena, legumbres, yerba y ganado lanar. Industria: un pison de agua en que se abatanan varias telas de lana. Dista 4 leguas de la capital. Contribuye 1,858 rs. 17 mrs.

**PALACIOS DEL ARZOBISPO**, V. S. de España, prov. y obisp. de Salamanca, en la Roda de Garcí Rey, exenta de la jurisdiccion de partido. A. O., 73 vecinos, 294 habitantes, 1 parroquia, 2 ermitas. Pertenece al condado de Ledesma [Véase]. Sit. al N. N. E. de la cabeza de él, á 3 leg., en un llano despejado, y está circunvalada á alguna distancia de monte. Confina por el mismo lado con la Aldehuela, por N. con Baños y con el Tormes á 2, por N. O. con San Pelayo á 1, y por O. con Zamayon á igual distancia. Produce su monte pastos, bellotas y maderas para edificios, y lo restante del terreno, toda clase de granos, y ganados. Industria: un telar de lino. Esta villa se halla al E. S. E. de Santiz, al S. S. O. de Zamayon y al O. N. O. del Arco. Dista 5 leguas N. O. de la capital y 7 S. de Zamora. Contribuye 2,604 rs. 13 mrs.

**PALACIOS DEL SIL**, L. S. de Esp., provincia y partido de Leon, obispado de Oviedo, concejo del Sil de arriba. A. O., 78 vecinos, 354 habitantes, 1 parroquia que tiene por anejo á Matalavilla, á  $\frac{1}{2}$  de leg. S. de distancia; mediano caserío. Situado casi en medio del valle del Sil, cuyo rio tiene

por aqui el curso de E. á O., en un paso que hay de este valle á otro que es seno suyo, y comprende los lugares de Salientes y su anejo Valseco. El clima es bastante frio por estar rodeado de altas y escabrosas montañas, que son ramales de las sierras que dividen á Asturias de Castilla, poco productivas en sus faldas pues solo sirven para pastos, aunque en los terrenos bajos, como donde está situado el pueblo, producen centeno, trigo tremesino, lino, maiz, patatas, nabos y legumbres. Hay bastantes castaños y nogales, y no faltarían otras frutas si los habitantes fuesen mas cuidadosos. Tiene un arrabal de 4 casas á  $\frac{1}{2}$  cuarto de legua al O. con una capilla de San Benito, y en todo su término hay 8 fuentes de muy buena agua. Mantienen bastante ganado vacuno y cabrio, pero poco lanar, y su industria consiste en algunos telares de lino y lana, y fabricar aros para las cubas de Castilla. Linda con los pueblos de Matarrosa, Peñadrada, Páramo, Susaño y su anejo Valdeprado, Salientes y Valseco. Dista 16 leguas de Oviedo, 17 de la capital, 4 de Babia, 5 del Bierzo y 4 de Torono, pasando por Matarrosa y Puente del Páramo. Contribuye con el concejo.

**PALACIOS DE LA SIERRA**, V. R. de España, provincia de Burgos, partido de Aranda de Duero, obisp. de Osma. A. O., 219 vecinos, 884 habitantes, 1 parroquia, 1 pósito. Sit. al pie de los montes Idubedas y márgenes del rio Arlanza; confina por N. E. con Quintanar, por E. con Villiestre del Pinar, por S. con Moncalbillo, y por O. con Castrillo [Véase Osma, obispado], de quien es el ultimo pueblo por la parte que confina con el arzobispado de Burgos. Tomó este nombre por haber habido en ella tres palacios que pertenecieron á tres distintos señores, y aun se conservan sus ruinas. La mayor parte de su término es montuosa, llena de pinos y robles de extraordinaria elevacion, y se mantienen en sus pastos mucho ganado cabrio, de cuya leche fabrican gran cantidad de queso. Dista 12 leguas de la capital. Contribuye 9,203 rs. 21 mrs. Derechos enagenados 2,169 rs. 28 mrs.

**PALACIOS DE LA VALDUERNA**, V. S. de España, provincia y partido de Leon, obisp. de Astorga. A. M. de primera clase con su juzgado correspondiente y jurisdiccion sobre 37 pueblos, tribunal eclesiástico foraneo, administracion subalterna

de rentas, 120 vecinos, 446 habitantes, 2 parroquias servidas por los frailes Dominicos de aquel convento. Situada en una pequeña elevacion hacia el O., en cuyo estremo se ven dos antiguos y arruinados castillos. Produce su término trigo, cebada, centeno y algun lino; y hacia el Norte, Oriente y Mediodia es pantanoso y forma como una veega en que se cria ganado lanar, vacuno, caballo y mular, que llega hasta la Bañeza, a la que atraviesa el camino real que pasa á la Coruña por Astorga. Tiene cerca un monte propio de la villa, y esta entre el rio Tuerto y el de la Valduerna, desembocando el primero á 1 legua en el Orbigo, y el otro en el Esla por bajo de Benavente, 6 leguas distante de esta villa. Ambos muy abundantes de truchas, tencas, anguilas y barbos. Dista 7 leg. de la capital, 1 de la Bañeza y 3 de Astorga. Contribuye con la jurisdiccion.

**PALACIOS DE LA VEGA**, Desp. R. de España, prov. y part. de Avila, sexmo de su nombre. Dista 10 leg. de la capital.

**PALACIOS DE LOS DIECES**, Aceña de España en la provincia y obispado de Salamanca, partido de Ledesma, Roda de Garcí Rey; 2 vec., 6 habitantes. Situada á orilla del Tormes que pasa al N. de ella, en una ladera que se forma por una roca ó lestra desprendiendo hacia el O. S. O.; y como á distancia de 20 varas de esta aceña desagua en la misma parte la rivera Valmuza. Hay á su inmediacion un monte que produce bellota y leña, pastos, algun centeno y poco trigo. Tiene esta aceña 2 ruedas sobre dicho rio. Dista  $\frac{3}{4}$  de legua E. N. E. de Ledesma y 6 leguas de la capital. Contr. 125 rs. 20 mrs. Derec. enag. 98 rs. 32 mrs.

**PALACIOS MIL**, L. S. de España, provincia de Leon, exento. A. O., 24 vec., 90 habitantes, 1 parroquia que tiene por aneja la de Oliegos. Sit. al E. de esta villa. Produce yerba, heno, lino abertzizo, urceas con sus cepos, centeno, hortaliza y algunas patatas. Industria: carboneo. Dista  $7\frac{1}{2}$  leg. de la capital. Contribuye 328 rs. 22 mrs. Derechos enagenados 65 rs. 9 mrs.

**PALACIOS RUBIOS**, V. R. de España, provincia, obispado y part. de Salamanca, cuarto de Val de Villoria. A. O., 93 vec., 340 habitantes, 1 parroquia, 1 pósito. Sit. en un bajo rodeado de alturas, á orillas de un rio que le baña por el O. y con cuyas aguas se riegan sus praderías. Prod. abun-

dante trigo, cebada, algun centeno, garrobas, garbanzos y legumbres. Es patria de don Francisco Galindo, colegial de Santa Cruz, autor de muchos tratados juridicos; y del doctor Juan López de Vivero, presidente del consejo de la Mesta, uno de los que mas trabajaron en la redaccion de las leyes de Toro, y autor de varios tratados juridicos. Dista 8 leguas de la capital. Contribuye 6,126 rs. 24 mrs.

**PALACIOS RUBIOS**, L. R. de España, provincia, obispado y partido de Avila, sexmo del Arenal. A. P., 24 vec., 91 hab., 1 parroquia, 1 pósito. Prod. trigo, cebada, centeno, garrobas, vino y pastos. Contribuye 1,369 rs. 25 mrs. Dista 8 leguas de la capital. Para su situacion (*Véase Nava de Arévalo*). La estension de su término es de 1,200 fanegas de tierras cultivadas, de las cuales 500 de segunda suerte destinadas á centeno y garrobas, 700 de tercera á lo mismo; fertilidad general 3 por 1; tierras incultivadas 150; que se siembran cada año 600; que descansan un año 600; empleadas en granos 1,200; en viñas 13; pastos naturales 70; tierras concejiles 16; cultivadas por sus propietarios 118; por arrendadores 1,80; de mayorazgos cultivadas 220; de capellanías cultivadas 40, incultas 4; de comunidades religiosas cultivadas 240, incultas 30. Es pueblo escaso de agua.

**PALADIN**, L. S. de España, provincia y partido de Leon, jurisdiccion de Elmas de la Rivera. A. O., 11 vec., 40 habitantes, 1 parroquia. Situado á orilla del Orbigo, en terreno que produce mucha yerba, y algunos granos y legumbres. Dista 5 leguas de la capital. Contribuye 157 rs. 25 mrs. Derechos enagenados 34 rs. 2 mrs.

**PALADIN**, L. de España, provincia de Asturias, concejo de Reguera (las), obisp. de Oviedo. Este lugar es uno de los que componen parte de la parroquia de Balduno (*Véase*). Fue patria de Adriano Menendez, general reformador de San Bernardo, congregacion de Castilla, en tiempo de Fernando VI.

**PALADINOS**, L. S. de España, prov. de Valladolid, part. de Benavente. A. P., 19 vecinos, 67 habitantes, 1 parroquia. Para su situacion y productos (*Véase el articulo San Adrian del Valle*). Contribuye 391 rs. 7 mrs. Derechos enagenados 240 rs.

**PALAFOLLS** (SAN GINES DE), L. R. y S. de España, provincia de Cataluña,

corregimiento y obisp. de Gerona. A. O., 105 vecinos, 522 habitantes, 1 parroquia. Situado en terreno montañoso y quebrado; confina por el E. y N. con Tordera, por el S. con el mar, y por O. con Pineda y San Pere de Riú. Prod. trigo, legumbres, vino y aceite. Dista 13 hor. de Barcelona y 7 de Gerona. Contribuye 19,881 rs. 18 mrs.

PALAFURGELL, V. R. de España, provincia de Cataluña, corregimiento y obisp. de Gerona. A. O., 546 vecinos, 2,746 hab., 1 parroquia que tiene por anejas las aldeas de Armadas y Santa Margarita; 1 hospital. La villa está dividida en dos partes, antigua y nueva, ambas en terreno montuoso, exceptuando una pequeña porción que es llana y abundante de aguas muy buenas; pero la mayor parte de sus habitantes se proveen de la fuente mayor. En la parte del E. y S., que es donde mira al mar, tiene tres calas que pudieran llamarse tres puertos de mar, llamada la una Tamariú, la otra Llafranch y Calella, habiendo entre estas dos últimas una torre circular para resguardo de la costa. Por O. confina con Monrás, Llofríu y Escloana, y por N. con Bagúr. Produce trigo, legumbres, vino y aceite, todo en corta cantidad. Indust.: taponés de corcho. Dista 25 horas de Barcelona y 9 de Gerona. Contribuye 24,376 rs. 20 mrs.

PALALLOS (LOS), L. de España, prov. de Asturias, concejo de Castropól; 2 vec., 10 habitantes, parroquia de San Juan de Moldes [Vease].

PALAMOS (PALEOPOLIS), V. R. y puerto marítimo de España, prov. de Cataluña, corregimiento y obisp. de Gerona. A. O., 372 vecinos, 1,828 habitantes, 1 parroquia, 1 convento de frailes Agustinos, 1 hospital para los pobres de la villa y los de otros dos pueblos. Este podría aislarse con mucha facilidad y también ensancharse su puerto, así por tener la piedra inmediata como por ser muy limpio, sin río alguno, y reunir mas seguridad y ventajas que los demás de la costa, siendo punto céntrico desde Barcelona á Francia. Tiene un arenal muy espacioso inmediato á la villa por donde podría estenderse la población; pero pertenece al término de Vilaroma, cuyo castillo fue volado el año de 1812. Sit. en la costa del Mediterráneo, por el cual hace su principal comercio reducido á la gualda y el corcho. Confina por E. y S. con el mar Mediterráneo, por O. con Calonge y por N.

con San Juan de Palamos. Produce trigo, legumbres, vino y aceite. Ind.: marinería, fabrica de taponés de corcho, pipería de barro y astillero para construir embarcaciones. Este puerto no está habilitado. Dista 23½ horas de Barcelona y 8 de Gerona. Contribuye 14,286 rs. 30 mrs.

PALANCARES, L. S. de España, prov. de Guadalajara, partido y obispado de Sigüenza, tierra de Galve. A. P., 49 vecinos, 218 habitantes, 1 parroquia. Dista 7 leguas de la cabeza de partido. Contribuye con la tierra.

PALANCARES (LOS), Despoblado R. de España, prov. y tierra de Soria, sexmo de Tera.

PALANCIA, Rio de España, provincia de Valencia, que nace 1½ legua mas arriba de Begis, hácia donde baja siguiendo el curso de N. O. á S. E., recibiendo por ambas partes copiosas fuentes. Luego que llega al dicho pueblo recibe por su derecha el rio Canales, y allí tuerce su direccion hácia el E., continuando 1½ legua por las cercanías de Teresa Vibel y Jérica, que quedan á su izquierda. Recibe las aguas de todos estos pueblos, y por la misma margen izquierda recibe la rambra de Pilares y la fuente medicinal de Navajas. Desde Jérica declina hácia el S. E., y durante 4 leguas fertiliza los campos de Navajas, Altura, Jeldo, Villatorcas y Soneja, que estan situados en su ribera meridional; y en la septentrional los de Peñalba, Castelnovo y Sót. Durante este espacio recibe por su derecha las fuentes de Navajas y la copiosa de la Esperanza, y por su izquierda el riachuelo que baja del valle de Almonacid que le entra mas alla de Segorbe. Con estas aguas correria hasta el Mediterráneo, esto es, por espacio de cinco leguas; pero las absorben los campos, quedando muy pocas, y ninguna en los veranos, para los 10 pueblos restantes, de los cuales yacen á su derecha Algar, Algimia, Torres-Torres, Alfara, Estibella, Gilet y Murviedro, por donde desagua en el mar; y á la izquierda Albalat, Petres y Canet. Este rio suele contener oro arenáceo, aunque en cortísima cantidad.

PALANQUES, Aid. R. de España, provincia de Valencia, partido de Morella, obispado de Tortosa. A. O., 68 vecinos, 310 habitantes, 1 parroquia, 1 pósito. Sit. á la derec. del rio Bergante, poco caudaloso, pero con muchas avenidas; edificada sobre

peñas muy altas,  $\frac{1}{2}$  legua mas arriba de Zurita, y ambos confinan con Aragón, y son los últimos pueblos de la provincia de Valencia por la parte del N. Produce trigo, vino y frutas. Industria: alpargatería. Dista 27 leguas de la capital y 3 de la cabeza de partido. Contribuye 1,159 rs.

**PALANQUINOS**, V. Ecl. de España, provincia y obisp. de Leon; exenta. A. O., 56 vecinos, 245 habitantes, 1 parroquia, un pósito. Situada al N., á la orilla izquierda del Esla, en terr. feraz que produce trigo, centeno, vino, muchas frutas, yerba, ganado, y maderas de chopo, nogal y álamo blanco. Dista 3 leguas de la capital, 3 de Valencia de Don Juan, y  $1\frac{1}{2}$  de Mansilla de las Mulas. Contribuye 1,559 rs. 17 mrs. Derec. enag. 103 rs. 14 mrs.

**PALAS**, Aldea R. de España, provincia de Murcia, partido de Lorca. A. P., 93 vecinos, 432 habitantes, 1 parroquia.

**PALAS DE REY** (SAN TIRSO DE), Feligresía R. de España en Galicia, provincia y obispado de Lugo, jurisdiccion de Ulloa. Reg. P., 30 vecinos, 150 habitantes, 1 parr. que comprende la aldea Cirujas y Pencla. Situada en terr. elevado, donde se dividen las vertientes que van al rio Ferreira de las que van al Ulla. Linda con las parroquias de Filgueira, Laya, Fuentecubierta, Marza y San Julian del Camino. Produce trigo, centeno, nabos, habas, lino, pastos y ganados. Celebra feria, el 19 de cada mes, de ganado vacuno, herrages, paños, comestibles y frutos. Dista 2 y  $\frac{1}{2}$  leg. E. de Mellid. Contribuye 885 rs. 17 mrs.

**PALAU**, V. R. y Ord. de España, prov. de Cataluña, correg. de Talam, obispado de Seo de Urgel. A. O., 58 vecinos, 287 habitantes, 1 parroquia. Situada en terreno llano, á la orilla del rio Noguera Pallaresa. Conf. por E. con Villatmijana, por S. con Puigercos, por O. con Mur, y por N. con Cuadra de Marquet y Talam. Prod. trigo, vino y aceite. Dista 58  $\frac{1}{2}$  hor. de Barcelona y 5 de Talam. Contribuye 2,172 rs. 30 mrs.

**PALAU**, L. Ord. de España, provincia de Cataluña, corregim. de Lérida, obisp. de Solsona. A. O., 89 vec., 450 habitantes, 1 parroquia. Situado en terr. llano; confina por el E. con lo Peal, por el S. con Mellerusa, y por O. con Belllloch. Produce trigo, vino y aceite. Dista 29 horas de Barcelona y 5  $\frac{1}{2}$  de Lérida. Contribuye 10,269 reales 30 maravedises.

**PALAU DE MONTAGUT**, L. R. de España, provincia de Cataluña, corregim. de Figueras, obispado de Gerona. A. O., 52 vecinos, 258 habitantes, 1 parr. Situado á la inmediacion del rio Fluvia, en cuyo término recibe las aguas del Llera que desciende de las altas montañas de Rocabrúna. Confina por E. con Argelager, por S. con Llemiana y San Julia del Mont, y por O. y N. con Montagut y su parroquia. Produce trigo, legumbres, vino y aceite. Dista 27 horas de Barcelona y 8  $\frac{1}{2}$  de Figueras. Contribuye 3,264 rs.

**PALAU DE SANAHUJA**, L. S. de España, provincia de Cataluña, corregim. de Cervera, obispado de Seo de Urgel. A. O., 11 vecinos, 54 habitantes, 1 parroq. Situado á orillas del Segre. Produce trigo, legumb. y vino. Dista 22 horas de Barcelona y 6 de Cervera. Contribuye 3,233 rs. 4 mrs.

**PALAU DE SANTA EULALIA**, L. R. de España, provincia de Cataluña, corregimiento y obispado de Gerona. A. O., 22 vecinos, 114 habitantes, 1 parroq. Produce trigo, legumbres, vino y aceite. Dista 26  $\frac{1}{2}$  horas de Barcelona y 2  $\frac{1}{2}$  de Figueras. Contribuye 2,407 rs. 14 mrs.

**PALAU BURRELL**, L. S. de España, prov. de Cataluña, corregimiento y obisp. de Gerona. A. O., 5 vecinos, 23 habitantes, 1 parroquia. Situado en la montaña; buen terreno. Confina por el E. con San Feliu de Garriga, por el S. con Maraña, por O. con Vilopriu, y por el N. con Ventalló. (*V. Garriguella*). Produce trigo, legumb., vino y aceite. Dista 26 horas de Barcelona y 6 de Gerona. Contr. 2,520 rs. 18 mrs.

**PALAUDARIAS**, L. R. de Esp., provincia de Cataluña, corregimiento de Mataró, obispado de Barcelona. A. O., 20 vecinos, 103 habitantes, 1 parroquia. Sit. en terreno llano. Confina por el E. con Llisa de Munt, por el S. con Llisa del Vall, por O. con Plegamans y Caldas de Morabuy, y por el N. con Santa Eularia. Produce trigo, legumbres y vino. Dista 5 horas de Barcelona y 6  $\frac{1}{2}$  de Mataró. Contr. 4,958 rs. 3 mrs.

**PALAU SABARDERA**, L. R. de Esp., provincia de Cataluña, corregimiento de Figueras, obispado de Gerona. A. O., 200 vecinos, 997 habitantes, 1 parroquia. Sit. en terreno llano. Confina por el O. con Cadaques, por el S. con Rosas, por O. con Vilahur y Pau, y por el N. con la Selva de Mar. Produce trigo, legumbres, vino y

aceite. Dist. 34 horas de Barcelona, y 2 de Figueras. Contr. 15,129 rs. 18 mrs.

**PALAU SACOSTA**, L. R. de España, prov. de Cataluña, corregim. y obispado de Gerona. A. O., 25 vec., 123 hab., 1 parr. Sit. en una pequeña montaña. Confina por el E. con Palor de Oña y Cuart, por el S. con Fornelli, por O. con Vilablaricx, y por el N. con Salt, Gerona y Vilarroja. Produce trigo, legumbres, vino y aceite. Dist. 19½ horas de Barcelona y ½ de Gerona. Contr. 14,459 rs. 25 mrs.

**PALAU SATOR**, L. R. de Esp., prov. de Cataluña, corregimiento y obispado de Gerona. A. O., 78 vecinos, 365 habitantes, 1 parroquia. Sit. en una dilatada campiña. Confina por el E y N. con Fontanillas y Fontelara por el S. con Peralta, por O. con Peratallada y Uilastret. Prod. trigo, legumbres, vino y aceite. Dist. 27 hor. de Barcelona y 7 de Gerona. Contr. 7005 rs. 30 mrs.

**PALAU SOLITAR**, L. R. de España, provincia de Cataluña, corregimiento de Mataró (*V. Sta. Maria de Palau, Solitar*).

**PALAU SURROCA**, L. S. de España provincia de Cataluña, corregimiento de Figueras, obispado de Gerona. A. O., 20 vecinos, 101 habitantes, 1 parr. Situado en terreno llano. Confina por el E. con Llers y Figueras, por el S. con Vilanaat y Sistella, por O. con Vilaritg, y por N. con Llers. Produce trigo, legumbres, vino y aceite. Dist. 34 hor. de Barcelona, y 8 de Figueras. Contr. 2,482 rs. 8 mrs.

**PALAU-TORDERA**, L. Ecl. y S. de España, provincia de Cataluña, corregim. de Mataró, obispado de Barcelona. A. O., 123 vecinos, 617 habitantes, 1 parroquia. Sit. en terreno montuoso y aspero. Confina por E. con Partagas, San Celoni, y con San Esteban de Olsinelias, por S. con Vallgorgina y Llinas, por O. con Vilamajor, y por N. con San Esteban de la Costa. Produce trigo, legumbres y vino. Dist. 10 horas de Barcelona, y 6½ de Mataró. Contr. 18,172 rs. 26 mrs.

**PALAZUELO**, L. R. de Esp., provincia y obispado de Zamora, partido de Sayago. A. P., 99 vecinos, 294 habitantes, 1 parr., 1 pósito. Dist. 9 leguas de la capital. Contr. 1,252 reales 27 mrs.

**PALAZUELO**, L. S. de Esp., provincia, partido y obispado de Leon, jurisdiccion de Bonar. A. O., 49 vecinos, 180 habitantes, 1 parroquia. Para sus productos y situacion

(*V. Vegaquemada*), con la adiccion de tener 6 fuentes dentro del pueblo. Dist. 8 leg. de la capital. Contr. 1,414 rs. 1 mrs.

**PALAZUELO**, L. S. de España, prov. y partido de Leon, jurisdiccion del valle de Torio. A. O., 52 vec., 200 habitantes, 1 parroquia. Sit. á orilla del rio Torio entre S. Feliz y Garrafe. Prod. granos, legumb., pastos y ganados. Dist. 2 leguas de la cap. Contribuye con la jurisdiccion.

**PALAZUELO**, Desp. Ecl. de Esp., prov. y partido de Leon, jurisd. de Sahagun. A. O., 2 vecinos, 7 habitantes. Dist. 8½ leguas de la capital. Contr. con la jurisd.

**PALAZUELO DE BEDIJA**, V. S. de España, provincia de Valladolid, partido de Medina de Rioseco, obispado de Leon. A. O., 271 vecinos, 1,065 habit., 2 parr. Sit. en una altura que no recibe aguas de ninguna otrasino la de lluvia: clima fresco y sano. Produce trigo, ceb., avena, yeros, garbanzos y lentejas (*V. Berrucess*). Dist. 9 leguas de la capital. Contr. 11,420 reales 21 maravedises.

**PALAZUELO DE ESLONZA**, L. S. de España, prov. de Leon, part. de Mansilla de las Mulas. A. P., 12 vecinos, 46 habit., 1 parroquia. Sit. cerca del rio Onza, entre Villaburbula y Villamoro. Sus productos son de la misma clase que los que estan indicados en el artic. de la cabeza de part. con quien contribuye. Dist. 21 leguas de la capital.

**PALAZUELO DE LA CARBALLEDA**, L. S. de España, provincia de Valladolid, partido de la Puebla de Sanabria, obispado de Astorga. A. P., 28 vecinos, 103 habit., 1 parroquia. Sit. á ½ legua de la Puebla, en terreno llano que produce lino, centeno y pastos para la cria de ganso lanar. Contr. 257 rs. 29 mrs. Derechos cuag. 259 rs. 2 mrs.

**PALAZUELO DE LAS CUEVAS**, L. S. de España, vicariato de Alba y Aliste, arz. de Santiago, provincia de Zamora, part. de Alcañices. A. P., 46 vecinos, 149 hab., 1 parr. que tiene por aneja la de S. Vicente de la Cabeza, 1 pósito. Sit. á orilla del rio Aliste, en la falda de una gran cuesta, mirando al N. Toma su titulo de estas grutas profundas, llamadas Cuevas, que hay por cima de la poblacion, y en la de la referida cuesta que es de las mas elevadas del part. Su término produce trigo seruendo, patat., miel basta y negra, con todos los demas art. comunes á los otros pueblos del partido.

Dista 10 leguas de la capital,  $2\frac{1}{2}$  de la cat. de part., y  $\frac{1}{2}$  de San Vicente de la Cabeza. Contribuye con la cuadrilla de su partido.

**PALAZUELO Y GAVILANES**, V. S. de España, provincia de Leon, exento. Merino, obispado de Astorga; 52 vecinos, 205 habitantes, 1 parroquia que tiene por anejo á Gavilanes (*Vease*). Sit. á la orilla derech. del Orbigo en tierra llana que prod. granos, lino, legumbres, fruta y algun pasto para la cria de ganado; clima saludable. Dista 5 leguas de la capital. Contr. 1,716 rs. 18 mrs. Derec. enag. 498 rs. 30 mrs.

**PALAZUELOS**, V. R. y Abad. de Esp., provincia de Burgos, partido de Castilla la Vieja en Laredo, mer. de Cuesta Urria. Reg. P., 47 vecinos, 189 habitantes, 1 parr. Sit. en la carret. que conduce de Santander á Rioja, por el Escudo, entre Traspaderne y Frias, á  $\frac{1}{2}$  leg. del primero, y  $1\frac{1}{2}$  del segundo. Bañan sus térm. los rios la Orden y Ebro, que el primero corre de N. á S. del pueblo, y el otro de O. á E. Sus productos son los mismos que estan designados en el art. Tobalinas (*Vease*). Dista  $12\frac{1}{2}$  leguas de la capital. Contribuye con la merindad.

**PALAZUELOS**, L. R. de España, prov. y partido de Segovia, sexmo de S. Millan, abad. de San Ildefonso. A. P., 34 vecinos, 170 habitantes, 1 parroquia que tiene por aneja la de Tabanera del Monte. Sit. ambos en terreno que solo produce trigo, centeno y algo de cañamo y lino. En los siglos XV y VI eran pueblos de alguna consideracion porque tenian alli sus palacios los grandes de la Corte que residian en Segovia. Ind.: un esquilero del conde de los Corbos, y una fabrica de harinas de 11 ruedas que muele, cierne y almacena, en cada 24 horas, 2,000 arrobas de harina. Ambos pueblos son frios en el invierno por estar sobre una cuesta que recibe los vientos de la sierra: por entre los dos pasa un arroyuelo de aguas muy cristalinas. Dicese que los segovianos que se retiraron á las sierras cuando Abderramen destruyó á Segovia, le fundaron luego que pasó este Rey. Dista 1 legua de la capital. Contribuye 2,172 rs. 29 mrs.

**PALAZUELOS**, V. S. de España, prov. de Guadalajara, part. y obisp. de Sigüenza. A. O., 86 vecinos, 383 habitantes, 1 parr., 2 ermitas, 1 hospital pobrisimo, 1 palacio de los duques del Infantado, muralla ant., 4 puertas, 2 plazas, 1 pósito. Sit. en una altura que domina 2 leguas de veg. a E.;

confina al S. con Sigüenza, al O. con Carabias, por N. O. con la Olmeda de las Salinas, y por N. E. con Rio salido, Matas, Pozancos y Ores. Produce trigo, cebada, avena, garbanzos, judías, yerba de dallo, algunas yeguas, burras y como 2,000 cab. de ganado lanar. Al S. O. un monte de encina, 4 molinos, 1 batan, 6 huertas frutales. Es villa sana pero fria, y tiene una muralla antigua algo destruida. Dist. 1 leg. O. de la cabeza de partido, 10 de la capital, y 2 de Imon. Contr. 3,144 rs. 22 mrs.

**PALAZUELOS**, L. S. de Esp., provincia y arzob. de Burgos, partido de Villadiego, cuadrilla de Sandobal. A. P., 30 vecinos, 118 habitantes, 1 parroquia. Sit. á 1 legua N. de Sandobal. Confina con Villavedon, Rio paraiso y Sandobal de la Ruina. Todos los cuales estan en terreno muy llano, menos por la parte del N., que á  $\frac{1}{2}$  legua de distancia hay una cordillera de cuevas que domina los pueblos que hay por aquella parte, y todos son de los mismos productos, que se reducen á granos en corta cantidad, y algun ganado lanar. Dista 8 leguas de la capital y 2 de Villadiego. Contribuye 1,088 reales.

**PALAZUELOS**, Granja de Esp., prov. y partido de Valladolid, *nullius diocesis*; 5 vecinos, 18 habitantes. Esta granja y monasterio de la órden de San Bernardo, estan situados a la márg. derecha del rio Pisuerga, á  $\frac{1}{2}$  de legua de Cabezon, y inmediato á la carretera de Burgos, descubriéndose por esta parte una gran llanura de tierra erial é infructifera, la mayor parte para trigo. Confina con Fuensaldaña, Cigales y el citado Cabezon. El monasterio es cabeza de la órden Cisterciense en Castilla. Dista  $2\frac{1}{2}$  leg. de la cap. Contribuye la granja 723 rs. 22 mrs., y el monasterio 176 reales 28 maravedises.

**PALAZUELOS**, Granja S. de España, provincia de Valencia, partido de Cerrato.

**PALAZUELOS DE ZAPARDIEL**, Despoblado de España, provincia y partido de Avila, sexmo de Aldeas. Dista  $9\frac{1}{2}$  leg. de la capital.

**PALAZUELOS DE LA SIERRA**, V. Abad. de Esp., provincia y arzobispado de Burgos, part. de Juarros y la Mata. A. O., 69 vecinos, 279 habitantes, 1 parr. Situada en terreno montuoso, lindando con térm. de Humienta, Villamel de la Sierra y Sta. Cruz de Juarros. Produce trigo, cebada,



avena, legumbres y frutas. Dista 5 leg. de la cap. Contribuye 2,348 rs. 2 mrs.

**PALAZUELOS JUNTO A PAMPLIEGA**, V. Ab. de España, provincia y arzobispado de Burgos, partido de Caudemuño. A. O., 61 vecinos, 250 habitantes, 1 parr. Para su situación y productos (*Véase Ciadoncha*). Dista 6½ leg. de la capital. Contr. 826 reales 20 maravedises.

**PALEIRAS**, L. de España, provincia de Asturias, concejo de Castropol; 11 vecinos, 53 habitantes, parroquia de San Esteban de Pianton (*Véase*).

**PALEIRAS**, L. de España, provincia de Asturias, concejo de Castropol; 2 vecinos, 9 habitantes, parroquia de San Esteban de Pianton (*Véase*).

**PALEIRAS**, Aldea R. y Ord. de España en Galicia, provincia y obispado de Lugo, jurisdicción de Caurel, y una de las que componen la parroquia de Santa Maria de Folgoso (*Véase*).

**PALENCIA**, Prov. de España en el antiguo reino de Leon, dividida en cuatro part. y un valle, á saber: el partido de Campos, el de Cerrato, el de Nueve Villas y el de la Montaña; el valle se llama de Ojeda. Pero económicamente, solo consta de tres part., que son: el de la capital, el de Carrion y el de Reynosa, divididos en 662 pueblos, cuyos vecindarios se hallarán en sus respectivos artículos. Esta limitada al N. por la provincia de Santander, al E. por la de Burgos, al S. por la de Valladolid, al O. por esta misma, y las de Zamora y Leon ocupando el espacio de 145 leguas cuadradas de superficie. Su figura es irregular, por haber recibido aumento y disminuciones, agregándose la muchos pueblos de la prov. de Toro, y desmembrándose los otros para la de Valladolid. Su capital es la ciudad del mismo nombre, que por la parte del S. no está mas que á 4 leguas del término de la prov., mientras que por la del N. está separada mas de 12. Aunque la mayor parte de las consideraciones que hicimos hablando del reino de Leon, son aplicables á esta prov. como parte suya, diremos sin embargo que el país, así el de montaña como el del llano, es fértil y bastante regado, no solo por los rios Carrion, Cieza y Pisuerga, sino tambien por el Camesa, Arlanza, Burejo, Buedo, Valbuena, Sequillo, Esqueva, Salon, Villalumbroso y Valdeginat, y tambien por el canal de Castilla que la atraviesa en toda su

longitud. El territorio de esta provincia participa de llano y de monte, siendo entre estos últimos los principales el monte del Rey, el de Fuentes, el de Hornillos, el de Tariago, el de la capital, el Soto del Obispo, el monte de Dueñas, el de Trujillas, el de Cubillas y el de Arranca. No se conocen en ella otras minas que las de cobre, en el lugar de Dehesa del Montijo, pero hay abundancia de greda, yeso y salitre. El clima es generalmente frio, pero sano, y lo seria mucho mas sin la extraordinaria aversión que sus naturales tienen á sus árboles, creyéndoles nocivos á la agricultura, y privándose de una inmensidad de recursos que podrian suministrarles, así para su riqueza como para su mayor comodidad en la rigurosa estacion del invierno. Así es que, en una multitud de pueblos, las casas son generalmente de adoves, de tierra mezclada con paja sin niaguna solidez, é insuficientes para el abrigo, careciendo tambien de otro combustible que el estiércol y los sarmientos de sus muchas viñas. Por eso sin duda, en todo el partido de Campos se vieron precisados á inventar las trébedes ó glorias que se calientan de esta manera, y vienen á ser una estufa acaso la mas económica que se conoce en el mundo. Los productos se reducen á una inmensa cantidad de trigo y cebada, que carece de la suficiente exportacion, avena, legumbres, vino de mediana calidad, muchas frutas, lino y cáñamo, zumaque, rubia y aceite de linaza; bastante ganado lanar y algo de cabrio. La industria principal son las fabricas de mantas, estameñas y bayetas, de que hacen mucho comercio en todo el reino; algunas fabricas de papel y muchos molinos harineros, así en las orillas de los rios, como en las del real canal de Campos. Además de las fabricas de la capital las hay tambien en Moarbes, Santibañez, Pradaños, Amusco y otros varios pueblos, en que se tejen paños, blanquetas, burieles, medias pisas y cordellates; muchas manufacturas de lino y cáñamo, que no bajan de 480 telares, mas de 40 tenerías, fabr. de sombreros y de loza comun. Contribuye 3,295,293 reales, de los cuales corresponden á la Real Hacienda 2,045,666 rs. 22 mrs., y á los dueños de los derechos enagenados 349,626 rs. 12 mrs., todo en los pueblos encabezados, menos 589,443 reales 22 mrs. que paga la ciudad de Palencia en administracion.

**PALENCIA** ( *PALLANTIA* ), Ciudad R. y de voto en córtes de España, capital de la provincia y partido de su nombre. Correg. de tercera clase, intendente de rentas y de policía, 3,688 vecinos, 10,813 habitantes, catedral sufragánea de la de Burgos, 5 parroquias, 21 ermitas, 5 conv. de frailes, 6 de monjas, 1 hospicio, 1 hospital, casa de espósitos, 1 seminario conciliar, 1 palacio llamado de don Sancho, otro episcopal bellamente situado cerca del río, 1 cuartel provisional, caja de correos, administración principal de rentas y de loterías.

Situada á orillas del río Carrion, sobre el cual tiene un gran puente de piedra, y otro llamado las *Puenteoillas*, en una espaciosa llanura, con clima frío y saludable por la pureza de sus aires, como lo son todos los estensos llanos que llaman tierra de Campos, porque en efecto estan cubiertos de cereales sin casi ningun árbol, exceptuando los que hay en los alrededores de esta ciudad, y en algunos otros pueblos, que son muy contados. Es muy ventajosa la situacion de este pueblo para servir de mercado general á todó ó casi todos los de la prov., no solo por estar, como hemos dicho, á la orilla izquierda del río Carrion, incorporado ya con el Cieza, sino mucho mas por pasar á  $\frac{1}{2}$  de legua de distancia el canal de Castilla con direccion á Valladolid. Está cercada la ciudad de una buena muralla antigua. Sus calles son anchurosas, claras y generalmente rectas, particularmente la que llaman Mayor, que la cruza toda entera desde la puerta de Monzon hasta la del Mercado, con buenos soportales á un lado y otro, sostenidos por muchas columnas de piedra de diferentes órdenes de arquitectura, que no solo la hermosean, sino tambien la hacen muy cómoda para el tráfico y paseo en tiempo de lluvias. La plaza mayor es bastante espaciosa con proporcion á la ciudad, pues tiene de largo 135 varas y 60 de ancho, con soportales en dos de sus lados. Las casas en general son solo de dos pisos, pero decentes, capaces y cómodas, sin que se noten ruinas, corralizas ni quebraduras deformes en las manzanas. Hay cuatro fuentes públicas; y hermosos paseos arboleales en todo al rededor de la ciudad. La catedral dedicada á San Antolin es de arquitectura gótica, reedificada por el rey D. Sancho el Mayor, y una de las mayores y mas hermosas de España. Consta de tres

naves, y tiene de largo 405 pies, sobre 160 de ancho y 65 de altura. Se compone su cabildo del señor obispo, 13 dignidades, 45 canongias, 21 raciones, 10 capellanes de coro, 20 de número, y todo el obispado tiene 380 pilas bautismales. Detras del coro de la catedral se conserva la cueva donde habitó San Antolin, cuyo cuerpo se custodiaba con particular veneracion. El hospital que tambien tiene la advocacion de este santo, está ricamente dotado, y hay otro con el titulo de San Lázaro, que se dice fue el primero de esta hospitalidad, fundado por el Cid, en la propia casa donde habitó este gran capitán. El colegio seminario ocupa la casa que antes pertenecia á los Jesuitas, y en él se enseñan la Filosofía y la Teología á 32 colegiales pobres, á quienes se reúne otro número casi igual de pensionistas. Hay tambien escuelas de Gramática y de primera enseñanza, de que es patrona la ciudad, habiendo quedado reducida á estos estudios despues que su antigua universidad se trasladó á Salamanca donde permanece.

Cerca del puente, llamado de Anguarín, se le hace al río una sangría, y conduciendo el agua por otro lado forma isla, y riega una bellissima porcion de huertas que terminan despues en sotos, con famosas y dilatadas alamedas. Este brazo se vuelve á incorporar con el río junto á la ciudad, en un parage muy delicioso por la cascada de una presa, por los molinos que hay allí, por dos puenteoillas con sus asientos para atravesar aquellas vertientes, por el aspecto y frondosidad de las huertas, y por la vista cercana del puente mayor sobre este río que consta de nueve arcos, y es obra bien ejecutada. La isla, en que estan estas huertas, se llamó en otro tiempo la *Floresta de Don Diego Osorio*, sitio celebrado por un torneo y fiestas que se hicieron allí al emperador Carlos V. En el camino nuevo que sale desde la puerta de Monzon hay canapés de piedra, trabajados con bastante arte, y generalmente estan muy bien cuidadas todas las salidas. En la que dirige á Valladolid se halló en los cimientos de la parte de muralla inmediata á la puerta del Mercado una lápida del sepulcro de los hijos de Pompeyo, y se ha colocado á la derecha de esta puerta en la muralla nueva. Produce su término toda la clase de granos, aunque con mas abundancia el trigo que la cebada, vino, frutas, legumbres, lena y ganado lanar. Su

principal industria son las fabricas de lana de la Puebla, que son de las mas antiguas de Castilla, y tienen sus ordenanzas aprobadas por el consejo , en 25 de setiembre de 1724. En ellas se tejen mantas y cobertores de lana, que llevan á vender por toda España. Tambien las hay de bayetas, estameñas, sombreros curtidos, loza, tintes, prensas, batanes, y una gran cantidad de molinos. En esta ciudad se celebraron las bodas del Cid con doña Jimena Gomez, y es tradicion que en ella estudió Sto. Domingo de Guzman, fundador del convento de San Pablo, que es el primero que hubo en España. Celebra feria el dia 2 de setiembre; y es patria del celebrísimo escultor Francisco de Villalpando, traductor de Serlio: de Alonso Fernandez Madrid, que escribió la historia de esta ciudad y obispado: de don Manuel Fernandez Santa Cruz y Sahagun, obispo de la Puebla de los Angeles, y nombrado arzobispo y virey de Méjico, cuyas dignidades renunció; fue autor de una obra en tres tomos, intitulada *Antilogiarum universæ scripturæ*; y del ilustrísimo señor don Antonio Carrillo Mayoral, obispo actual de Plasencia. Dista 38 leguas N. O. de Madrid, 8 de Valladolid, 25 S. E. de Leon, 17 S. O. de Burgos, y 4 O. de Torrequemada. Desde la Torre de Mormojon hay 6 horas de marcha militar, en cuyo intermedio se encuentra Villamartin; y desde Paredes de Nava hay 5½ horas, pasando por Becerril de Campos, Villahumbrales y Griñota. Contribuye con su arrabal la puebla 589,443 rs. 22 mrs., y todo el partido por aguardiente 41,072 rs. con 20 mrs.

**PALENCIA DE NEGRILLA**, L. R. de España, provincia, partido y obispado de Salamanca, cuarto de Armuña. A. P., 120 vecinos, 504 habitantes, 1 parroquia de bastante capacidad y muy buena arquitectura, que tiene por anejo á la de Negrilla de quien las divide un arroyuelo, sobre el cual tiene un puente, y dista como unas 600 varas al E. Situado casi en el centro de la espaciosa llanura del cuarto de Armuña, á 3 leg. cortas N. de la capital. Una tercera parte de los vecinos se emplea en el cultivo de la tierra; otra en la arrieria; y lo restante son menestrales, pastores y braceros. Los productos agricolas son trigo, cebada, garbanzos, guisantes, arbejas, garrobas, y algunos otros que sirven para alimentar los bueyes, y cebar los cerdos. Hay dos fuentes

permanentes dentro del casco de la poblacion que está muy reunida. El terreno es bastante feraz, y destinado casi todo á la labor, siendo por lo mismo escaso de pastos, y sin tener monte alguno. Los pueblos que le cercan en el radio de  $\frac{1}{2}$  leg., son el referido Negrilla, Arcediano, Tardaguila, la Mata y Carbajosa. Contribuye 2,076 reales 22 maravedises.

**PALENCIANA**, Ald. S. de España, prov. de Córdoba, partido de Lucena, sujeta á la jurisdiccion de Benameji, y del priorato de S. Marcos de Leon; 343 vecinos, 1,378 hab., 1 parroquia. Sit. en la pendiente de una loma, cerca del rio Genil. Confina con las provincias de Granada y Sevilla. Terreno escaso de granos, y abunda de aceite. La poblacion fea é irregular. Dista 4 leguas N. de la cabeza de partido, 1 E. de Benameji, 1 S. de Cueva bajas, y 1 O. de la Alameda. Contribuye con Benameji.

**PALENZUELA**, V. S. de España, prov. de Palencia, partido de Campos, arzobispado de Burgos, corregidor; 485 vecinos, 1,976 habitantes, 2 parroquias, y en lo antiguo tambien lo fue el santuario de Nuestra Señora de Allen del Rio, por existir al otro lado de él; un convento de frailes Franciscos Observantes, frente al dicho santuario y al otro lado del rio; uno de monjas Benedictinas, sobre el rio Arlanzon y calza la que baja de Burgos á Valladolid, entre dos montañas; y dos hospitales bastante pobres. Tiene una estafeta de correos, bien servida, para toda su comarca. Situada á la márgen del Arlanza, en un despeñadero, y á la falda de una elevada montaña que la defiende del N.; asi es que solo tiene una calle llana, y las demas en el desfiladero que baja al rio, sobre el que tiene un buen puente para ir á dicho convento, al E. del cual, y en una colina chata, está el referido santuario. En su térm. se halla la venta del Moral que la pertenece, y goza de buenas y abund. aguas corrientes hasta para los ganados, junto á la cual, y en el camino real de Burgos á Valladolid, se reunen los dos rios Arlanza y Arlanzon, antes de llegar á Quintana de la Puente; este último rio baja por un frondoso valle desde Burgos á Valladolid, y á su márgen derecha sigue la carretera general de una á otra ciudad, á distancia de  $\frac{1}{2}$  de hora de la poblacion. El Arlanza toca con el arco principal de la villa, que baja por otro frondoso valle desde las sierras

y monasterio benedictino de Arlanza, sigue por las villas de Cobarrubias y Lerma á ésta, donde se reúnen y continúan con el nombre de Arlanza hasta la villa de Torquemada, en donde se reúnen con el Pisuerga. Su antigüedad es inmemorial, y por haberse hallado en ella distintas monedas de oro y plata, con las inscripciones y bustos de varios emperadores romanos, se cree ser de su tiempo. El rey don Alonso, en la era de 1112, la concedió varios privilegios, y entre ellos el del mercado que se celebra todos los lunes. El mismo rey la tituló Palencia, Parva, y en la curia romana Palenzuela. En esta villa se celebraron cortes en el año de 1425, reinando don Juan el II. Produce buen trigo, cebada, todo género de legumbres, hortalizas, y toda clase de frutas, rico vino que, además de producir para su surtido, lo espenden para los mercados de 6 á 9 leg. al contorno, incluso Palencia y Burgos. La agricultura generalmente se hace con mulas, por ser estenso su término. Hay en su jurisd. y de su propiedad cuatro montes de encina y roble, con abundancia de caza mayor y menor, arbolados hermosos de huertas, guindales y viñedo, cuyos productos miran con inclinación sus naturales; asimismo tiene abundantes pastos. Industria: un molino harinero sobre el río Arlanza, que, además de trabajar para el surtido del vecindario, concurren a él de muchos pueblos que carecen de aguas. Hay bastantes tejedores que trabajan el lino y lanas; hacen buenos lienzos, mantas y alforjas de grau consistencia. Las mugeres en lo general son muy aplicadas a trabajar medias de lana del país, las que vienen á comprar los traficantes de Baltanas que llevan á vender á Galicia y Andalucía. Es este pueblo muy á propósito para fábricas de curtidos, paños y molinos de papel, pero de todo esto carece. Confina por N. con Vallés, por E. con Peral, por S. E. con Villalán, y por S. con Quintana de la Puente. Es patria de muchos varones ilustres, así en letras como en armas. Dista 6 leguas de la capital. Contribuye 7,162 rs. 18 mrs. Derechos enagenados 2,263 rs.

**PALCO** (SAN ESTEBAN DE), Felig. S. de España en Galicia, provincia y arzobispado de Santiago, jurisdicción de valle de Barcia. J. O., 142 vecinos, 704 habitantes, 1 parr. Situada cerca del río del espesado valle, y pasa por la aldea de Carral, que es una de

las que comprende esta parroquia, el camino real que conduce de la Coruña á Santiago, y en ella está el marco que señala las 3 leg. que dista de la primera capital; en cuyo intermedio están las parroquias de Monelos, Palabéa, Ventas de Villaboa, Albedro, Ventas de Sigras, Altamira y el Esporón. Domina á esta parroquia por el O. el monte Jallo; y confina por N. con Tabeyos, por S. con Quembres, y por E. con Cañas y Sarandones. Produce graues, lino, patatas, pastos y ganados. Contribuye 3,400 rs.

**PALERA**, L. R. de España, provincia de Cataluña, corregimiento de Figueras, ob. de Gerona. A. O., 18 vec., 93 habitantes, 1 parroquia. Situado en terreno montañoso y quebrado. Confina por el E. con Llagorda, por el S. con Besalu, por O. con Argelaquer, y por el N. con Salas y Benda. Prod. trigo, legumbres, vino y aceite. Dista 28 horas de Barcelona, y 6½ de Figueras. Contribuye 754 rs. 5 mrs.

**PALIÑARES**, Desp. de España, prov. de Navarra, valle de la Berrueza, merind. de Estella (Véase Muez).

**PALIO** (SANTA EULALIA DE), Felig. S. de España en Galicia, provincia y obispado de Lugo, jurisd. de Deza. J. O., 28 vecinos, 142 habitantes, 1 parroquia compuesta de la aldea Santabaya. Contribuye 414 reales 3 maravedises.

**PALMA** (LA), Isla de Esp. en el Océano occidental de la costa de África, una de las Canarias; situada á 1° 50' de longitud or., 29° y 7' de latitud N.; de 10 leguas de largo, 9 de ancho, 27 de circunferencia y 90 de superficie, con 46 poblaciones y 28,878 habit. Sus puertos principales son el de Sta. Cruz al S. E., y el de Tazacorte al O.; y la defienden 8 fuertes entre castillos y baterías. Su territorio, de cumbres muy elevadas cubiertas de nieve, y cortado de barrancos profundos, está vestido de bosques espesos de árboles, de los cuales se saca madera de construcción, y á pesar de la variedad de temples que en la isla se advierten, el clima es sano y agradable, aunque espuesto á langosta y á las erupciones de los volcanes, de las cuales se formó una nueva montaña en el año de 1558. Sus prod. son pocos graños que los pobres mezclan con la raíz del helecho, pulverizada para pan; y abundancia de vino, frutas, almendras, miel, cera y alguna seda con que se fabrican algunos tafetanes, rasos negros y cintas lisas; y azúcares, cuyos

ingenios prod. todavia alguna cosá. Entre los arboles raros que se crían en la isla, se cuentan el noel, almíno y álces. Su capital es Santa Cruz, situada al E. a lo largo de la costa, con algunas calles anchas y rectas, y otras en anfiteatro; una parroquia de tres naves, bien adornada, 2 conventos de cada sexo y 1 hospital. Esta isla aunque mas poblada que las de Lanzarote y Fuerte-ventura, es igualmente pobre y miserable. Tres cuartas partes á lo menos de sus naturales no se alimentan de otra cosa, la mayor parte del año, que de la raíz del helecho, cavada con peligro de sus vidas al borde de precipicios espantosos; y sin los medios que Lanzarote y Fuerte-Ventura (*Véanse*), para salir de su infelicidad; mas de no alentarse y promoverse con eficacia la reproduccion de sus montes, el plantío de olivos y algodones, y otras providencias adaptadas á las urgencias locales, no les queda otro recurso que emigrar á las Américas, abandonando un pais que no puede sostenerlos. Dista de Cadiz 259 leguas, 41 de Canaria, 72 de Fuerte-Ventura, 9 de la Gomera, 12½ de la de Hierro, y 79 de Lanzarote.

**PALMA**, Ciudad R. de voto en cortes y Episcopal de España, capital de la Isla de Mallorca. Gobernador, correg. y A. M. de tercera clase, intendente de Rentas y de Policía. 7080 vecinos, 31,313 habit., una catedral que es magnífica, hecha en el orden gótico; sufragánea de Valencia, y su cabildo se compone de su ilustrísimo obispo, 5 dignidades, un personalo llamado Sucentor, 22 canongías, 4 pabordes, 146 beneficios, y 66 pilas bautismales en todo el obispado: 6 parroquias, 15 conventos de frailes, 11 de monjas, una cartuja en sus inmediaciones, universidad fundada por Don Fernando el Católico en 1483, y reformada en 18 de octubre de 1697; sociedad económica, un seminario conciliar, 2 colegios y varias casas de Misericordia.

Situada a los 39° 34' 04" de latitud, 6° 23' 30" de longitud or. de Madrid, al S. O. de la isla, en un semicírculo cuyo arco se proyecta por el lado de la campiña, y su cuerda mira al mar, entre dos promontorios que los llaman Cala-Figura y Bianco, en la costa del mar Mediterraneo, que forma un gran golfo de mas de 5 leguas de largo. Tiene un famoso muelle pero estrecho, y solo se puede atracar en él por el N. que es donde esta limpio y abrigado. Las circunstancias de

entradas y salidas de su rada, quedan descritas en el artic. Mallorca; pero se puede fondear en ella con bastante abrigo, pues se halla defendida por el castillo de San Carlos. Est. cercada de murallas de 14 palmos de espesor, con 13 baluartes cuyo terraplen excede de 50 pasos geométricos. Se entra en la plaza por 8 puertas bien distribuidas, 3 que miran al mar y 5 de tierra. Las calles por lo comun son estrechas por el excesivo saliente de los balcones, enlosadas y limpias; pero el piso de ellas muy incómodo, y tiene muy buenas plazas. Todas las casas son de piedra como igualmente el teatro. Hay un palacio para el gobernador de la isla, donde tambien habitan el regente de la audiencia y el intendente. Tiene una lonja ó casa de contratacion. En la cruja de la catedral está sepultado el cuerpo de D. Jaime II, rey de Mallorca.

Produce trigo candeal, cebada, avena, naranjas, legumbres, aceite, ganado lanar, cabrio y vac.: tiene unos paseos con vistas deliciosas en todos sus alrededores, poblados de casas de campo, jardines y vergeles. La industria y los oficios se mantienen con bastante adelantamiento y estimacion. Es patria de Guillermo Mezquida, célebre pintor del siglo XVII y XVIII; de José de Morz, escultor y discípulo de Alonso Cano y de Miguel Perello escultor; de Raimundo Lullio, llamado Doctor ilustrado, nació en 1239, fue discípulo del célebre Arnoldo de Villanueva; se aplicó con un trabajo infatigable al estudio de la filosofía de los Arabes, de la química, de la medicina y de la teología. Murió en Africa en 29 de marzo de 1315, teniendo ya 80 años de edad; del Ecmo. Sr. Don Pedro Caro y Sureda, marques de la Romana, teniente general de los Reales ejércitos, y uno de los mas celosos defensores de los derechos del Rey y de su patria, á quien acudió á salvar el año de 1808 desde Dinamarca, donde se hallaba con una brillante division auxiliando á Napoleon Bonaparte, habiendo tenido que vencer para ello inmensos riesgos y dificultades, que superó á fuerza de su firmeza y patriotismo; desembarcó con una gran parte de ella en las costas de Cantabria, y habiendo añadido nuevos servicios á los que ya tenia contraídos, murió en Portugal en el mes de enero de 1811. Dista 9 leguas de Alcala, 29 N. E. de Ibiza y 48 S. E. de Barcelona. Su riqueza líquida asciende a 354,268 libras

y contribuye 478,339 reales 3 maravedises.

**PALMA (LA)**, V. S. de España, prov. y arzobispado de Sevilla, partido de Niebla, A. M. de primera clase con 2 ord., 884 vecinos, 3154 habitantes, 1 parroquia, 1 conv. de cada sexo, 3 hospitales, buen caserío, 2 posadas, tribunal eclesiástico foráneo. Sit. en la carretera de Sevilla á Ayamonte, en los confines del condado de Niebla, en un llano rodeado de algunas alturas, no lejos del río Tinto. Confina por E. con Villalba del Alcor, por S. con Bollullos del Condado; por O. con Villarrasay por N. con Sierra de Andevalo, todos en el radio de 1 legua. Produce trigo, vino y aceite, maíz, ganado lanar, cabrio y algo de vacuno: huertas y arboledas. En la inmediación de su término se halla una considerable porción de terreno inculto que pertenece al de la antigua Tejada, el cual convendría repartir entre los vecinos laboriosos de la villa. Hay en ella varias tiendas de quincalla, 1 fábrica de cántaros y canales, 2 de traja y ladrillo, y 14 calderas de aguardiente. Dista 9 leguas de la cap., 7 de Huelva y 6 horas de camino militar de Benacazon, pasando el Guadiamar y el arroyo Carayon, y atravesando los pueblos de Huelva, Carrion de los Céspedes, Manzanilla y Villalba del Alcor. Contribuye 40,562 rs. 16 mrs.

**PALMA**, L. S. de España, provincia de Valencia, partido de San Felipe.

**PALMA (LA)**, L. Ecl. de España, prov. de Cataluña, corregimiento y obispado de Lérida. A. O., 26 vecinos, 129 habitantes, 1 parroquia, 1 pósito. Situado en terreno montañoso cubierto de bosques. Confina por el E. con Labisbal, por el S. con este último y con Torre del Español, los dos del corregimiento de Tarragona; por O. con Granadella (*V. este art.*). Tiene una fuente muy escasa, por lo cual se ven precisados los vecinos á surtirse del agua de dos balsas que tienen en las inmediaciones del lugar. Produce trigo, vino y aceite. Dista 35 horas de Barcelona y 10 de Lérida. Contribuye 4,201 rs. 20 mrs.

**PALMA (LA)**, L. R. de España, prov. de Murcia, partido, obispado y Campo de Cartagena. A. P. 228 vecinos, 1002 habitantes, 1 parroquia. Su situación y productos se hallarán en el art. Cartagena.

**PALMA (LA)**, L. de España, provincia de Asturias, concejo de Castropol. 2 vec., 9 habitantes, parr. de Castropol (*Véase*).

**PALMA DEL RIO (DECUMA)**, V. S. de España, provincia, partido y obispado de Cordoba. A. M. de primera clase con 2 ordinarios, administración subalterna de loterías, tribunal eclesiástico foráneo, 1,577 vecinos, 6,818 habitantes, 1 parr., 2 conv. de frailes y otro de monjas, 1 hospital, 1 pósito. Situada en la confluencia del Guadalquivir y Genil, en terreno llano que produce trigo; cebada y demas granos y semillas; ganado de toda especie, mucha naranja y otras frutas: aceite de buena calidad. Industria: molinos harineros y de aceite. Habiendo las aguas del Genil tomado distinto curso, quedaron inutilizadas varias acenas, batanes y tenerías que en él habia con gran perjuicio de los vecinos, los cuales acudieron a su señor para que hiciese que dichas aguas volviesen á su antigua corriente, y habiéndolo puesto en ejecución, lo consiguió el día 21 de agosto de 1780, con grande aplauso de los hab. Tiene por armas una palma con un león á cada lado en el escudo. Hay en su término minas de cobre. Dista 9 leguas S. O. de la cap., 5 de la Carlota, 13 N. E. de Sevilla y 2 E. de Hornachuelos. Contr. 59,080 reales 28 mrs. Derechos enagenados 3,500 rs.

**PALMA (LA) VECINDADO DE ESPINAVESA**, L. R. de España, provincia de Cataluña, corregimiento de Figueras, obispado de Gerona. A. O., 3 vecinos, 15 habitantes, 1 parroquia. Situado á la marg. izquierda del Fluvia. Produce trigo, legumbres, vino y aceite. Dista 29 horas de Barcelona y 3 de Figueras. Contr. 751 rs. 32 maravedises.

**PALMACES**, L. S. de España, provincia de Guadalajara, partido de Jaraque, obispado de Sigüenza. A. P., 78 vecinos, 350 habitantes, 1 parroquia formada de dos espaciosas naves de sólida y hermosa arquitectura, suficientemente servida. Situado en un pequeño cerro, al S. E. del alto Rey y á 3 leguas de la sierra de este nombre, y aunque la circunferencia es barrancosa, la circunstancia de estar situado en alto le hace saludable y alegre. Tiene esquisitas aguas aunque no son copiosas ni estan con el acce necesario; su terreno por la parte del S. es de mucha substancia y firmeza, no siendo de tan buena calidad la tierra que le corresponde por el O. y N., pero en toda su circunferencia es apreciable, como lo demuestra el arraigo de casi todo género de plantas

que á su debido tiempo arrojan frutos perfectamente sazonados. Produce trigo, ceb., garbanzos alubias, miel y ganado. Tiene buenos montes y pastos para los de toda especie. Dista 8 leguas de la capital. Contr. 1,308 rs. 16 mrs.

**PALMACES**, L. S. de España, provincia de Guadalajara, partido y obispado de Sigüenza, sexma del Campo. A. P., 5 vecinos, 23 habitantes, 1 parroquia. Situado en un alto, cerca del nacimiento del rio Mesa: conf. con Selas y Turmiel. Produce montes de encina, roble y pastos; trigo, cebada, avena, garbanzos, guisantes, yeros y ganados. Dista 8 leguas de la cabeza de partido y 3 de Molina. Contribuye con la sexma.

**PALMAR**, L. R. de España, provincia y partido de Murcia, obispado de Cartagena. A. P., 567 vecinos, 2,375 habitantes, una parroquia. Dista 1 legua de la capital.

**PALMAS (LA CIUDAD REAL DE LAS)**, C. R. de España, capital de la isla de la Gran Canaria. Corregidor y A. M. de primera clase y gobernador militar, con una poblacion de 1,900 vecinos y de 8 á 9,000 habit. Tiene una hermosísima catedral de orden gótico con tres naves iguales y un magnífico crucero de construcción moderna, y 1 parroquia del Sagrario, 8 ermitas en sus barrios, 3 conventos de religiosos, 3 de religiosas, 2 hospitales, un magnífico hospicio con una casa contigua de Recogidas y un seminario conciliar con cátedras de humanidades, filosofía, teología, moral, y de agricultura. Tambien hubo una escuela de dibujo á cargo de la sociedad económica de la Gran Canaria; administracion principal de rentas de partido y subdelegacion de policia. Es obispado sufragáneo de Sevilla que tiene 54 pilas bautismales, y su cabildo se compone del reverendo obispo, de 8 dignidades, 16 canongias, 12 raciones, 8 capellanes reales y 2 curas del Sagrario. Las calles de la ciudad son regulares lo mismo que su caserío. Tiene buenas fuentes públicas, plazas, huertas y salidas deliciosas, y á 1 leg. E. se halla el puerto de la Luz con 8 castillos reductos y buena guarnición y el de Gando. Está situada la ciudad en una llanura en la costa oriental de la isla, dividida en dos barrios por el arroyo Guinguada con los nombres de Triana y la Vegueta que se comunican por medio de un puente. Es la residencia ordinaria de los ministros de la

real audiencia y de los cónsules y agentes de los gobiernos extranjeros (*V. la Gran Canaria*). Comprende bajo su jurisdiccion los pueblos siguientes: Telde, Agüimez, San Lorenzo, Moya, Filgos, Tirajana, Tunte, Tejada, Artenara, Lagaete, Galdar, Guia, Teron, la Vega y Arucas.

**PALMAS (LAS)**, Desierto de Esp. en la provincia de Valencia; sit. en los montes que separan á Benicassim de la Pobra, donde está el convento de Carmelitas descalzos. Ocupan estos un término superior á sus fuerzas, y aun á los deseos que manifiestan de cultivarlo. No hay que buscar aqui llanuras, todo se reduce á picos elevados que dejan entre sí angostos y profundos barrancos; los montes son por lo comun de amoladeras; hay tambien mucha piedra arenisca micacea de un rojo obscuro que proviene de la porcion de hierro que contiene. Reyna tal desorden desde la raiz hasta la cumbre de los cerros y montes, tal multitud de enormes cantos acinados sin union aparente y muchas veces sin tierra, que parecen efecto de violentas convulsiones. En los barrancos y faldas se ven escavaciones naturales, hundimientos y abundancia de tierra, débil cimiento para contener aquellas moles. La humedad y varios manantiales contribuyen á debilitar la fuerza de la base. De aquí nace poca seguridad en los campos y en los ribazos que se levantan para contener la tierra y mucho riesgo en los edificios. Esto obligó á los padres Carmelitas á transferir su convento á otro sitio mas elevado y menos espuesto; lo tenían antes en una cuesta y en las cercanias de los manantiales con que regaban varias huertas dispuestas en graderia; pero viéndose espuestos á perecer por los frecuentes hundimientos, prefirieron el nuevo sitio que hoy ocupan al antiguo, mucho mas agradable. Cultivan algunos campos para granos y hortalizas, tienen varios viñedos y buena porcion de garrofas que les dan copioso fruto en cantidad de mas de 6,000 arrobas. Todo aquel recinto es muy á propósito para este arbol, y si los pueblos de la comarca tuviesen la libertad de entrar en aquella dilatada cerca y de hacer nuevos plantíos de garrofas y viñas, muy presto se disminuirian los eriales.

**PALMAZ**, Aldea S. de España en Galicia, provincia y obispado de Lugo, jurisd. de Deza. Es una de las que componen la parr. de San Miguel de Goyas. (*V. case*).

**PALMEAN**, Aldea S. de España en Galicia, provincia de Lugo, jurisdicción de Buron, y una de las que componen la parr. de San Bartolomé de Monteseiro (*Vease*).

**PALMEILLE**, Aldea S. de España en Galicia, provincia y obispado de Lugo, jurisdicción de Moreda, y una de las que componen la parroquia de San Roman de Moreda (*Vease*).

**PALMEIRA** (SAN PEDRO DE), Feligr. E. de España en Galicia, provincia y arz. de Santiago, jurisdicción de Noya. J. O., 380 vecinos, 1,896 habitantes, 1 parroquia. Situada sobre la ría de Arosa en la cual hacen alguna pesca de sardina, cuya mayor parte se despacha para Portugal. Conf. con Jobre, Leson y Santa Eugenia, de la cual dista  $\frac{3}{4}$  de legua (P. Noya). Contribuye 7,000 rs. Derec. enag. 200 rs.

**PALMELA**, V. Ord. de Portugal, prov. de Estremadura, comarca de Setubal. Juez de fora, 992 fuegos, 2,747 hab., 2 parroq., casa de misericordia, hospital, 5 ermitas en un recinto, otras 2 parroquias con 182 fuegos y 687 habitantes, 1 conv. de Santiago, 3 veredores, procurador del concejo y demas dependientes de justicia. Celebra feria franca en 8 de diciembre. Situada en el camino de la V. de la Mouta á Setubal, en lugar eminente que hace parte de la cadena de montes que corre desde la comarca de Eborá hasta el cabo de Espichel. Está espuesta á los vientos del N., pero goza dilatada vista sobre las márgenes del Tajo y ciudad de Lisboa, y se extiende hasta la sierra de Cintra que le cae enfrente. En la parte superior de la villa hay un antiguo castillo, de muy facil defensa aun en lo moderno, y cuyas estensas vistas, sobre el valle y ría de Setubal, ofrecen agradable espectáculo: dentro del castillo se halla el convento de Santiago, en donde reside el Gran Prior de esta orden militar. La poblacion se compone de muy decente caserío, y aunque sus calles son pendientes, no obstante, el camino de Setubal, que pasa por lo mas bajo de ellas, es bastante cómodo; y del monte que la domina sale una copiosa fuente, que sirve de refrigerio á los caminantes. Su término, en el que hay 2 conv., abunda de vinos, frutas y ganados, y en los montes se halla mucha caza, miel, granakermes y leña. Dejando á parte lo que dice Carvalho sobre la fundacion de esta V. por los Celtas, y amplificacion por Anlo Cor-

nelio Palma, gobernador romano en Esp., lo que hay de seguro sobre ella es que don Alfonso Enriquez la conquistó de los moros en el año de 1147, y que habiendo vuelto á caer en manos de aquellos barbaros, la recobró en 1165, y la mandó poblar de nuevo, lo que continuó su hijo don Saúcho en el año de 1205. Dista 2 leguas de la Mouta y 1 de Setubal.

**PALMERA**, L. S. de España, provincia y arzobispado de Valencia, part. de Denia. A. M., 72 vecinos, 310 habitantes, 1 parr. aneja de Piles. Situado en llano, rodeado de huertas, á  $\frac{3}{4}$  de leg. de la ciudad de Gandía con un cielo alegre y despejado. En este lugar se juntan las justicias de los pueblos, de la huerta de Gandía á tratar sobre asuntos del riego ó distribución de las aguas, y preside el ayuntamiento de este pueblo. La mayor parte de sus vecinos se dedican á la arriería, y las mugeres mercan cerdos, los guisan y los venden en los pueblos de la ribera, especialmente en Cullera, Sueca, Alcira y San Felipe, y tambien en la C. de Valencia. Produce trigo, panizo, seda, albaricoques, manzanas y peras. Dista 9 leg. de la capital y 4 de la cabeza de part. Contribuye 3,119 rs.

**PALMEROLA**, L. S. de España, prov. de Cataluña, subdelegacion de Berga, corregimiento de Manresa, obispado de Solsona. A. O., 39 vecinos, 193 hab., 1 parr., 1 pósito. Sit. en terr. montañoso. Conf. por E. con Viladoya, por S. con Sant-Rana, los 2 del correjimiento de Vich; por O. con Borrada, y por N. con Frontaña. Prod. trigo y legumbres. Dista 26 horas de Barcelona y 6 de Berga. Contribuye 3,228 rs. 27 maravedises.

**PALMES** (SANTA COMBA DE), Feligr. Ab. de España en Galicia, prov. y obisp. de Orense, jurisdicción de Naves. J. O., 89 vecinos, 398 habitantes, 1 parroquia que comprende los lugares de Anaigo de arriba con 9 vecinos y 46 habitantes, Anaigo de de abajo con 2 y 11, Burata con 5 y 25, Burgo con 7 y 24, Conchada con 13 y 51, Lama con 7 y 38, Naves con 31 y 159, Outeiro con 7 y 31, Pereiro con 20 y 81, Pradobó con 12 y 57, Revoredo con 3 y 14 y Saceda con 23 y 85, los cuales, unidos á los de Palmes, forman un total de 228 vecinos, á 1 legua agna abajo de Orense, y sus principales cosechas son centeno y maiz, muy



poco trigo, patatas, cebada, garbanzos, habas y otras legumbres; vino de excelente calidad, yerba y bastante ganado. Contr. 1,725 reales.

**PALMIANO**, Ald. de España, provincia de Asturias, concejo de Siero, parroquia de Anés (*V. este art.*).

**PALMONES**, Rio de España en Andalucía, provincia de Cádiz. Se forma de dos arroyos que nacen, el uno en las montañas de Ojen y el otro en las que estan al E. de ellas, y vienen á juntarse á algo mas de 3 leg. distante de su desembocadura en la bahía de Gibraltar. Despues de haber corrido algun trecho, salta por un despeñadero, desde donde continúa su curso con diferentes revueltas, pero su direccion principal es casi de N. O. á S. E. hasta el mar. Desde el parage donde se despeña, corre sin embarazo  $\frac{1}{2}$  legua hasta enfrente del cortijo del Balsamo, donde hay un vado, cuyo distrito solo pueden practicarle barcos muy pequeños; pero las 2  $\frac{1}{2}$  leg. restantes, por tener en marea baja cerca de braza y media de agua, pueden ir barcos medianos, excepto en algunos parages donde hay algo menos fondo.

**PALMOU** (SAN JUAN DE), Feligresía S. de España en Galicia, provincia y obispado de Lugo, jurisdiccion de Deza. J. O., 38 vecinos, 190 habitantes, 1 parroq. que se compone de las aldeas Rielo, Quinta, Pacios é Iglesia. Contr. 454 rs. 22 mrs.

**PALO**, L. R. de España, provincia de Aragon, partido de Benavarre, obispado de Barbastro. A. P., 44 casas, 65 vecinos, 300 habitantes, 1 parroquia y 1 oratorio público. Su situacion se hallará en el art. Muro de Roda. Esta en el territorio llamado la Tueba, cuyo pais divide el antiguo reino de Sobrarbe, del conatado de Ribagorza, fertilizado por el pequeño riachuelo llamado la Osia. Produce trigo y aceite de excelente calidad, vino mediano, frutas y hortalizas de todas clases y algun ganado cabrío; canteras de yeso y cal en abundancia. Tiene una fuente de sal, que produce de recompensa real 4,000 reales. Dista 7 leg. de Benavarre. Contr. 3,579 rs. 26 mrs.

**PALO (EL)**, L. R. de España, provincia de Granada, partido y obispado de Málaga. A. P., 262 vecinos, 1,275 habitantes, una parroquia, 1 ermita. Situado en la playa, á 1 leg. E. de la cab. de part. Produce vino, aceite, pescado y verduras. Ind.: arrieria.

**PALO BULCE**, Granja S. de España, provincia de la Mancha, partido de Almagro, término de Calzada.

**PALOL DE REBARDIR**, L. R. de España, provincia de Cataluña, corregim. y obispado de Gerona. A. O., 19 vecinos, 92 habitantes, 1 parroquia. Situado en terreno llano. Confina por E. con Riu de Llots de la Creu, por S. con la Meta, por O. con Camos de Santa Maria, y por N. con Cornella. Produce trigo, legumbres, vino y aceite. Dista 22  $\frac{1}{2}$  horas de Barcelona y 2  $\frac{1}{2}$  de Gerona. Contr. 3,710 rs. 31 mrs.

**PALOL DE ONYAR**, L. R. de España, provincia de Cataluña, corregimiento y obispado de Gerona. A. O., 19 vecinos, 91 habitantes, 1 parroquia. Situado en terreno llano, cerca del rio Ona. Confina por E. con Villarroja, por S. con Castilla Cuart, por O. con Palau Sacosta, y por N. con Villarroja. Produce trigo, legumbres, vino y aceite. Dista 19  $\frac{1}{4}$  horas de Barcelona y  $\frac{3}{4}$  de Gerona. Contr. 3,590 rs. 13 mrs.

**PALOL SAVALDORIA**, L. R. de España, provincia de Cataluña, corregim. de Figueras, obispado de Gerona. A. O., 4 vecinos, 20 habitantes, 1 parroquia. Sit. en terreno llano. Conf. por E. y S. con Santa Maria de Algama, y por O. y N. con Vilafunt. Produce trigo, legumbres, vino y aceite. Dista 28  $\frac{1}{2}$  horas de Barcelona y  $\frac{1}{2}$  de Figueras. Contr. 2,437 rs. 11 mrs.

**PALOMA**, Granja S. de España, prov. de la Mancha, partido de Almagro, término de Calzada.

**PALOMAR**, V. S. de España, prov. de Aragon, partido de Alcañiz arzobispado de Zaragoza. A. O., 200 vecinos, 794 habit., 1 parroquia, 1 pósito. Para su situacion y productos *V. Montalban*. Hay en su término minas de azabache y carbon de piedra. Dista 16 leg. de Alcañiz, 43 de Madrid y 12 de Zaragoza.

**PALOMAR**, L. S. de España, provincia y arzobispado de Valencia, partido de San Felipe. A. O., 197 vecinos, 774 habitantes, 1 parroquia, 1 pósito, 1 ermita, escuela de primeras letras. Situado en el valle y marquesado de Albayda, en terreno llano y delicioso, regado por las aguas del rio del mismo nombre. Produce trigo, maiz, judias, aceite, garrobas, vino, seda, legumbres y hortaliza. Dista 12 leguas de la capital y 3 de la cabeza de partido. Contribuye 8,497 reales.

**PALOMAR**, Granja de España, prov. de la Mancha, part. y término de Alcaraz.

**PALOMAR**, Dhesa S. de España, provincia y obispado de Zamora, partido de Toro. Situada á 2 leg. S. O. de esta ciudad, 1 de Villabuena, y bien inmediata al rio Guarena, que le cae al E. Tiene 1 ermita dependiente de la parroquia de S. Lorenzo de Toro, en la cual oyen misa las gentes empleadas en las labores. Produce buenos pastos para ganado lanar, á que proporciona abrigo un pinar.

**PALOMAR**, Alqueria de España, provincia de Salamanca, partido de Ciudad-Rodrigo. Dist.  $\frac{1}{2}$  legua de la cab. de part.

**PALOMAR (STA. LEONARDA DEL)**, Parr. de España, provincia de Asturias, concejo de la Ribera de arriba, obispado, arcipr. y arcobispado de Oviedo; 72 vecinos, 346 habitantes, 1 iglesia parroquial y 1 capilla. Situada al O. del concejo, y estiende sus términos por la izquierda del rio Nalon. confina por N. con la Ribera de abajo, y toca con la de Ferreros, por S. con la de Penedules y Labares, por E. con la de Soto, y por O. con la de Labares y Coto de Puerto. Abraza esta feligresía las aldeas de Palomar, Montera, la, Labarejos y Quintaniella. Se coge en toda la feligresía anualmente 125 fanegas de escanda y trigo, 1800 de maiz, 120 de habas blancas, 108 de castañas, algo de avellana, nuez, patatas y nabos, lino y mucha yerba, y de todo género de frutas las mas delicadas; manzana en suficiente cantidad para hacer 300 cántaras de sidra. Mantiene 130 cabezas de gan. vacuno, 160 de lanar, 140 de cabrio, y 90 de cerda. Contribuye 204 rs. 8 maravedises. Derechos enag. 16 rs. 12 mrs.

**PALOMAR ALTO**, L. S. de España, provincia de Salamanca, partido de Bejar, obispado de Plasencia, cuarto de Valbaneda; 10 vec., 30 habitantes. Es anejo de Navacarros, y uno de los que componen el Albarracin. Situado en una cuesta hacia la parte del N. de la sierra de Bejar. Es muy abundante de aguas y de buenas frutas y lino. Tiene ganado de todas especies, y prof. centeno y buenos trigos tresmesinos. Dist. 12 leguas de la capital y 1 de Bejar.

**PALOMAR BAJO**, L. S. de España, provincia de Salamanca, partido y vicaria de Bejar, obispado de Plasencia, cuarto de Valbaneda, 80 vecinos, 260 habitantes. Es anejo de Navacarros, y uno de los que

componen el Albarracin. Situado á la parte O. de Bejar, de la que dista  $\frac{1}{2}$  de leg.; pasa por él una garganta denominada Rio-frio. Produce muchas y buenas frutas, lino, castaña, pastos y granos de todas especies. Dist. 12 leguas de la cap. y  $\frac{1}{2}$  de Candelario.

**PALOMAREJO**, Despob. S. de España, provincia y partido de Toledo.

**PALOMAREJO**, Despob. S. de España, provincia de Salamanca, part. de Ciudad Rodrigo. Dist.  $\frac{1}{2}$  leg. de la cab. de partido.

**PALOMARES**, V. R. de España, prov. y arzobisp. de Sevilla, part. de Aznalcázar; A. O., 147 casas, 216 vec., 880 hab., 1 parr. 1 pósito. Situada á 2 leguas de la capital y  $\frac{1}{2}$  de Mairenillo. Produce granos, semillas, aceite y ganado lanar. Contribuye con Alménsilla 5.371 rs. 23 mrs. Derechos enagénados 3,294 rs. 30 mrs.

**PALOMARES**, V. S. de España, prov. y obispado de Cuenca, partido de Huete. A. O., 367 vecinos, 1,451 habitantes, 1 parr. Situada en la inmediacion de una sierra, en terr. desigual. Pasan por sus inmediaciones los rios Javalon y Jiguela. Conf. por el E. con Villar de Aguila, por el S. con Montalvo, por O. con Sahelices, y por el N. con Torrejoncillo. Produce granos y fruta, tambien se cria ganado lanar. Industria: fabr. de cordellates y albornoces. Dist. 4 leg. de la cabeza de part., y 6  $\frac{1}{2}$  de camino militar hasta Santa Maria del Campo, en cuyo intermedio se hallan Zafra, Villar y Zas de Montalbano. Contrib. 12,087 rs. 7 mrs.

**PALOMARES**, Despob. R. de España, provincia y partido de Cuenca, sexma del Campo, tierra de Molina de Aragon.

**PALOMARES**, Coto Redondo Ecl. de España, provincia de Zamora, partido del Pan. Situado cerca de los pueblos de Palacios, Ruales y Valdeperdices. Produce granos, pastos y ganados.

**PALOMARES**, Despob. S. de España, provincia y partido de Salamanca, cuarto del Rio al mar. Dist. 4 leg. de la capital.

**PALOMAS**, V. Ord. de España, prov. de Extremadura, partido de Llerena, priorato de San Marcos de Leon. A. O., 180 vecinos, 861 habitantes, 1 parroquia, 1 pósito. Sit. al E. de Villafranca de los Barros, y se pasa el arroyo de Valdemedea, y el rio Matachel, por el vado llamado de Cal y Canto, y ultimamente el arroyo Palomillas que está tocando con el pueblo, y sobre él hay un puente de tres ojos. Confina con la Puebla

de la Reina, y produce granos, algún aceite y dehesas de pastos. Industria: telares de Janas, lino y estopa. Dista 13 leguas E. de la capital, 9 N. de la cabeza de partido, 16 de Cáceres, 50 de Madrid, y 5 S. de Mérida. Contrib. 7,194 rs. 15 mrs.

**PALOMEQUE**, V. Ord. de España, provincia, arzobispado y partido de Toledo. A. O., 70 vecinos, 244 habitantes, 1 parr. Situación baja y algo llana, y sus inmediaciones llenas de barrancos. Terreno en la mayor parte endeble. Produce trigo, cebada, garbanzos, algarrobos, habas y titos. sus vecinos son todos labradores. Dista 5 leg. de la capital, y 7 S. S. O. de Madrid. Contribuye 4,504 rs. 1 mr. Derechos enagenados 856 rs.

**PALOMEQUEJO**, Desp. R. de España, provincia y partido de Toledo.

**PALOMERA**, Aldea R. de España, provincia, obispado y part. de Cuenca. R. P., 83 vecinos, 311 habitantes, 1 parroquia. Sit. en un vallecito, regado por el río Huecar, á cuyas orillas hay bastantes huertas, y despues se siguen sierras bastante elevadas. A  $\frac{1}{2}$  legua del pueblo hay una cueva que llaman la sima de Cotillas, donde hay muchas stalactitas, la cual tendrá sobre 15 pasos de ancho y unos 30 de largo. También hay en su inmediación otras varias cuevas pero no tan profundas. Conf. con término de la Cierva, á 3 leg. por el E.; con Melgosa y Morte á 1; con Arcas á 3; y con Villar de las arcas á 4 por la parte del S.; por N. con Valdecabras, Buenache y desierto del Cambren, que es un convento de Carmelitas de calzós á 1. Produce granos para el consumo, legumbres, ganado vacuno y lanar, algunas colmenas. Industria: molino de papel y varios harineros en las orillas del río. Dista 1 legua de la capital. Contr. 2,252 rs. 16 maravedises.

**PALOMERO**, Ald. Ecl. de España, provincia de Extremadura, partido de Cáceres, obispado de Coria, jurisdicción de Casar. A. P., 73 vecinos, 357 habitantes, 1 parroquia, 1 pósito. Su situación y productos se hallaran en el artículo Casar de Palomero (*Véase*). Industria: telares de lana. Dista 29 leguas de la capital y 6 de Coria. Contr. 2,223 rs. 24 mrs.

**PALOMERO**, Despoblado S. de España, prov. y partido de Madrid, entre las villas de Torrejon de Velasco, Esquivias y Valdemoro, y de iguales productos.

**PALOMILLA**, Despob. Ecl. de España, provincia y partido de Toledo.

**PALOMILLO**, Arroyo de España en la provincia de Zamora, que nace hacia la parte occidental del partido de Tabara, y se va aumentando con el agua de varios riachuelos. Baña la villa de Tabara y los lugares de Faramontanos, Santa Olaya y Requejo, y poco antes de la dehesa de Castilcabrero, desagua en el Esla.

**PALOS** (PALUS ΕΝΕΡΗ), V. S. de Esp., provincia y arzobispado de Sevilla, partido de Huelva. A. M., 162 casas, 211 vecinos, 1,000 habitantes, 1 parroquia, 1 convento de frailes, 1 pósito. La situación de esta villa es la mas hermosa, saludable y alegre, por las muchas casas de campo que hay en su término. A distancia de un tiro de fusil de la población se halla la famosa calzada de donde salieron las primeras embarcaciones para las Américas, en el canal llamado de Palos, que tiene de ancho mas de  $\frac{1}{2}$  de leg. El convento se halla á dist. de  $\frac{1}{2}$  legua al S. de la villa, y á la entrada de dicho canal de Palos, que nace á una legua del referido convento, y en cuyo punto se divide en tres rios caudalosos, llamados el uno el canal de Palos, el otro de Domingo Rubio, con cuyas aguas muele un molino harinero de cuatro piedras; y el otro de Odiel que pasa por la villa de Huelva, y se estiende hasta Gibraltar. El que pasa por Palos, llamado el Canal, baña la ciudad de Moguer y San Juan del Puerto, situados á su orilla, y se introduce 3 leguas contadas desde el espresado conv., en el cual desagua el río Tinto que baja de las minas de su nombre. En medio del pueblo, sobre un cerro, había un castillo muy fuerte con toda su artillería, el cual hacia frente á la espresada calzada a distancia de un tiro de cañon. Al E. de este castillo había uno mas pequeño, y otro al N. domisando al río que baja de Moguer; en la actualidad solo ha quedado un costado del castillo grande. El convento fue en lo antiguo templo de la diosa Proserpina, despues convento de Templarios, y en la actualidad de religiosos Recoletos. Entre este y la torre llamada Arenilla pasa el río de Domingo Rubio. La Arenilla se halla al frente hacia el S. del convento, y es la primera de las torres de Castilla que siguen toda la playa del mismo nombre hasta llegar á Sanlúcar de Barrameda, donde desemboca el río Guadalquivir. A 1 legua de

distancia de dicha torre hay otra que llaman de la Umbria, primera tambien de la costa que va hasta Portugal. Su cosecha principal es la de vino, que por quinquenio vale 30,000 reales anuales: la de granos es escasa á causa de las pocas tierras de labor que tiene, y de ser el terreno montuoso; los ganados tambien son pocos. Industria: 10 fabricas de aguardiente. Abunda en maderas de pinos que sirven para la construccion de embarcaciones que se hacen continuamente en la villa de Huelva, tanto para la navegacion y matricula de dicha villa, como para otras partes. Dista 16 leguas de la capital. Contribuye 6,781 rs. 19 mrs. Derechos enagenados 1,900 rs. 13 mrs.

PALOU, L. R. de España, provincia de Cataluña, corregimiento de Mataró, obispado de Barcelona. A. O., 98 vecinos, 487 habitantes, 1 parroquia. Situado en terreno llano, cerca del río Congost. Confina por el E. con Granollers y Roca (la), por el S. con Vilanova, Montornes y Monmaló, por O. con Parets, Llista de Vall y Llista de Munt, y por N. con Granollers (*Véase*). Produce trigo, legumbres, vino y cáñamo. Dista 5 horas de Barcelona y 3 de Mataró. Contribuye 9,867 rs. 24 mrs.

PALS, V. R. de España, provincia de Cataluña, corregim. y obispado de Gerona. A. O., 300 vecinos, 1,502 habitantes, una parroquia, un hospital. Situada en una pequeña altura, á una legua del mar por la parte del E., y la rodea una dilatada campiña: este puerto no está habilitado. Conf. por E. con el mar Mediterraneo, por S. con Bagur y Regencos, por O. con San Felix de Boada, y por N. con Fontanillas y Torruella de Mongri. Produce trigo, legumbres, vino y aceite. Dista 25  $\frac{1}{2}$  horas de Barcelona y 7  $\frac{1}{2}$  de Gerona. Contribuye 28,986 rs. 31 mrs.

PALLAR-VIEJO, Aldea S. de España en Galicia, provincia de Lugo, jurisdiccion de Triacastela. Es una de las que componen la parroq. de Poyo de Padornelo (*Véase*).

PALLARES, Aldea R., Ab. y S. de España en Galicia, provincia y obispado de Lugo, jurisdiccion de Brollon, y una de las que componen la parroquia de Bamorto (*Véase*).

PALLARESA, Río de España en Cataluña: nace en el valle de Aran, cerca del puerto de Pallas; y corriéndole de S. á N. desde su nacimiento hasta Nuestra Señora

de Mongarri, varia su curso dirigiéndose de O. á E. hasta salir del espesado valle de Aran y puente de Espina, en el valle de Esterri, desde donde sigue su curso de N. á S., pasando por las inmediaciones de Castell-Valencia, Esterri, Escaló y Llavorsi, que deja á la derecha, en cuyo último pueblo se le reune el Noguera de Carlós y el Noguera de Ferreras que descienden de las altas montañas de los Pirineos, comprendidas entre el puerto de Martillar y Puerto Negro. Aumentado el Pallaresa con estas aguas y las que descienden de las altas sierras, al E. del valle de Aran, continúa su curso de Norte á Sur, pasando por la inmediacion de Rialp, Sort, Gerri y Pobla, que deja á la derecha, en donde se le reune el Flamisel que nace en el puerto de Iran, y aumentado con el arroyo Torre que corre por el valle de Capedella. Desde Pobla sigue el Pallaresa la misma direccion cerca de Talarn, Tremp y Camarasa, á cuya inmediacion entra en el Segre. Aunque este río sea vadeable por muchas partes, los infinitos rios y arroyos que recibe en su curso; lo hacen intrasitable en tiempo de lluvias y derretimiento de las nieves. Entre los varios puentes que tiene, se notan el puente Espina, frente de Alós; el de Esterri, inmediato á dicha villa; el de Llaborsi, próximo á la confluencia de él con el Noguera de Cardós; el de Romadrien, el de Rialp, el de Sort, el de Gerri, el de Pobla, en la confluencia con el Flamisel; el de Villamijana, en la conca de Orcan; y otros varios hasta su entrada en el Segre.

PALLARGAS, L. S. de España, provincia de Cataluña, corregimiento de Cervera, obisp. de Seo de Urgel. A. O., 16 vecinos, 75 habitantes, 1 parroquia. Situado en una altura, á cerca de una hora de Ostafrancés (*Véase*). Produce trigo y legumbres. Dista 32 horas de Barcelona, 3  $\frac{1}{2}$  de Cervera, 3 de Tarrega, y 1  $\frac{1}{2}$  de Agramunt. Contribuye 4,237 rs. 32 mrs.

PALLAROLS, Coto redondo S. de España, provincia de Aragón, partido de Barbastro. Es de la jurisdiccion del alcalde de Pomar.

PALLARUELO, L. S. de España, prov. de Aragón, partido de Benavarré, obispado de Barbastro. A. O., 18 vec., 72 habitantes, 1 parr. Situado en terreno elevado, cerca del río Esera, lindando con términos de Morillo de Monclús y Formigales. Produce

granos, vino, algun aceite y frutas. Dista 7 leguas de Benavarre. Contribuye 1,566 rs. 6 maravedises.

PALLARUELO, Aldea R. de España, provincia de Aragon, partido y corregim. de Zaragoza, obispado de Huesca. A. P., 51 vecinos, 218 habitantes, 1 parroquia, un pósito. Situada al pie de la sierra de Alcuierre. Para sus productos (*V. Sariena*). Dista 10 leg. de Zaragoza. Contr. 1,780 rs. 28 maravedises.

PALLEIROS, Aldea S. de España en Galicia, provincia y obispado de Lugo, jurisdicción de Coto nuevo, y una de las que componen la parroquia de San Miguel de Marcell (*Véase*).

PALLEJA, L. R. de España, provincia de Cataluña, corregimiento y obispado de Barcelona. A. O., 114 vec., 564 habitantes, 1 parroquia. Situado en llano, á orilla del rio Llobregat. Confina por E. con Papiol y Molins de Rey, por S. con San Vicens y Cervelló, por O. con este último y Corbera, y por N. con dicho Corbera. Produce trigo, legumbres y vino. Ind.: fabrica de blondas. Dista 3 1/2 hor. de Barcelona. Contr. 7,633 rs. 29 maravedises.

PALLERESOS, L. E. de España, prov. de Cataluña, corregimiento y obispado de Tarragona. A. O., 28 vec., 137 habitantes, 1 parroquia. Situado en terreno llano. Conf. por el E. con Catllar, por el S. con Franquesas, por O. con este último y con Cedony, y por N. con Garidells y Lasayta. Produce trigo, cebada, vino, aceite y algarrobos. Industria: aguardiente. Dista 19 hor. de Barcelona, y 1 1/2 de Tarragona. Contribuye 1,824 reales.

PALLEROL, L. S. de España, provincia de Aragon, partido de Benavarre, obispado de Lérida. A. O., 15 vecinos, 63 habitantes, con la cuadra de San Pedro de Molins, 1 pósito. Dista 7 leguas de Benavarre. Contribuye 671 rs. 6 mrs.

PALLEROLS, L. E. de España, prov. de Cataluña, subdelegacion y obispado de Seo de Urgel, corregimiento de Puigcerdá. A. O., 58 vecinos, 281 habitantes, 1 parr. Situado en terreno montañoso, áspero y quebrado. Confina por el E. con Turbias y Abellanet, por el S. con Gramos, por O. con Guils, y por el N. con Santa Creu y Turbias. Produce centeno. Dista 38 1/2 horas de Barcelona, y 3 de Seo de Urgel. Contribuye 2,481 reales.

TOMO VI.

PALLEROLS; L. S. de España, provincia de Cataluña, corregimiento de Cervera, obispado de Vich. A. O., 20 vecinos, 197 hab., 1 parroquia. Produce trigo, legumbres y vino. Dista 30 horas de Barcelona, y 2 1/2 de Cervera. Contribuye 2,269 rs. 32 mrs.

PALLIDE, L. R. de España, provincia, partido y obispado de Leon, concejo de Redipollos. A. O., 38 vec., 148 habitantes, 1 parr. Sit. á la izquierda del Arianes, formando la entrada del valle (*Véase*). Clima benigno y abrigado, con buenos pastos, pero sin monte. Produce trigo, centeno, cebada y lino. Dista 10 leguas de la capital. Contribuye con el concejo.

PALLOTA, Ald. S. de España en Galicia, provincia de Lugo, jurisdic. de Aday. Esta aldea compone parte de la parroquia de Soto de Merille (*Véase*).

PAMANES y su BARRIO DEL CONDADO, L. R. de España, provincia, ob. y partido de Santander, merindad de Trasmiera, junta de Cudeyo. Proc. P., 473 vec., 666 habitantes, 1 parroq. Situado á orillas del rio de su nomb., cerca de su nacimiento. Confina con los pueblos de Anaz, Hermosa y real fabrica de la Cadada. Produce granos, pastos y ganados. Dista 27 leguas de Burgos. Contribuye con la junta.

PAMBLEY, L. de España, provincia de Asturias, concejo de Cangas de Tineo, partido y arciprestazgo de Sierra, de la parroq. de Jarceley, Santa Maria de Regla de (*V. este articulo*).

PAMBRE (SAN PEDRO DE), Felig. R. de España en Galicia, provincia y obispado de Lugo, jurisd. de Ulloa. R. P., 17 vecinos, 88 habitantes, 1 parroquia. Situada en la confluencia del rio de su nomb. con el Ulla; lindando con las parr. de Cabana, Ramil y Remonde. Prod. granos, lino, legumbres, hortalizas y pastos. Contribuye 156 reales 9 maravedises.

PAMIS, L. S. de España, provincia y arzobispado de Valencia, partido de Denia. A. O., 32 vecinos, 116 habitantes, 1 parr., 1 pósito. Para su situacion y productos (*Véase Denia, marquesado*). Dista 11 leg. de la capital, y 1 de la cabeza de partido. Contribuye 1,159 rs.

PAMPALACIOS, L. R. de España, prov. de Aragon, partido y obispado de Barbastro. A. O., 16 vecinos, 64 habitantes, 1 parroq. Sit. en terreno llano, á orillas del rio Cinea, cuyas aguas riegan su vega. La carretera

que conduce á Francia dista  $\frac{1}{2}$  de hora, y 9 leguas los Pirineos. Para sus productos véase Mediano, de quien es anejo, y del cual dista 1 hora, y 6 leguas de Barbastro. Contribuye 894 rs. 32 mrs.

**PAMPANEYRA**, L. R. de España, provincia y arzobispado de Granada, partido de Ujjar (véase Barranco de Poqueira); 217 vecinos, 1,017 habitantes.

**PAMPLIEGA**, V. R. de España, prov. y arzobispado de Burgos, partido de Candemuño. A. O., 127 vec., 513 habitantes, 1 parr. (V. *Ciaddoncha*). 1 parroq., 1 pósito. caja de correos. Es notable esta villa por el monasterio que hubo en ella, donde fue monge el rey Bamba. Dista 6 leguas de la capital. Contribuye 22,241 reales 32 mrs. Derechos enagenados 1,440 rs. 9 mrs.

**PAMPLONA**, Merind. de España, prov. de Navarra. Es la primera en el orden, y toma el nombre de la capital de la provincia, que es tambien su cabeza; los vecinos y habitantes de esta merindad se espresarán en sus respectivos articulos. Confina por N. con Francia, por E. con la merindad de Sangüesa, por S. con la de Estella, y por O. con Alava y Guipúzcoa. Ocupa la parte septentrional y O. de la provincia, desde los  $42^{\circ} 46'$  de latitud hasta los  $43^{\circ} 14'$ , y desde los  $15^{\circ} 40'$  á los  $16^{\circ} 10'$  de longitud orient., aunque no por todas partes se estiende igualmente. De esto resulta una figura poco regular, la cual no obstante se acerca á una elipse, cuyo diámetro mayor corre de N. á S., y el menor de E. á O. Su capital no se halla en el centro de la merindad por caer al S. de ella. Se estiende su jurisdiccion á 28 valles y cendeas, repartidos en seis partidos.

|           |                |  |
|-----------|----------------|--|
|           | <i>Primer.</i> |  |
| Pamplona. | Zizur.         |  |
| Ansoain.  | Galar.         |  |
| Iza.      | Izarbe.        |  |

|          |                 |  |
|----------|-----------------|--|
|          | <i>Segundo.</i> |  |
| Echauri. | Olo.            |  |
| Olza.    | Araquil.        |  |
| Gulina.  |                 |  |

|           |                 |  |
|-----------|-----------------|--|
|           | <i>Tercero.</i> |  |
| Ergoyena. | Burunda.        |  |

|          |                |  |
|----------|----------------|--|
|          | <i>Cuarto.</i> |  |
| Larraun. | Basaburna.     |  |
| Araiz.   | mayor,         |  |
| Imoz.    | y menor.       |  |

|                     |                    |  |
|---------------------|--------------------|--|
|                     | <i>Quinto.</i>     |  |
| Atez.               | Ezcabarte.         |  |
| Odieta.             | Juslapena.         |  |
| Anué.               | Ulzama.            |  |
| Olaibar.            |                    |  |
|                     | <i>Sexto.</i>      |  |
| Baztan.             | Teban de           |  |
| Bertizarana.        | Lerin.             |  |
| Valle de S. Esteban | Cinco Villas de la |  |
| de Lerin.           | montaña.           |  |

Empezando por la parte mas oriental y boreal ocupan el perimetro de la merind. Baztan y el part. de las Cinco Villas, que parten término con Francia. Descendiendo desde la parte mas septentrional y occidental, se encuentran por este orden hácia el S. los valles de San Esteban de Lerin, Basaburua menor y mayor, Larraun, Araiz, Araquil y Ergoyena. De aqui, torciendo por S. de O. á E. se hallan Olo, Echauri, Zizur y Galar. Subiendo desde aqui á la banda de N., por el lado oriental, estan Pamplona, Ezcabarte, Olaibar, Odieta, Anué, y parte de Bertizarana. Los demas valles y cendeas estan en el centro; Ulzama al N.; mas abajo se encuentran Imoz al O. y Atez al E. Al S. de Imoz se halla Gulina, y al de Altez Juslapena, ambos con inclinacion al E. Ansoain está al S. de Juslapena, al N. de Iza y Olza. Bañan esta merind. muchos rios. El Bidasoa, naciendo en la parte mas boreal, tuerce con mucha inclinacion al S. O. hasta Legasa en el valle de Bertizarana; y mudando aqui su curso con direccion á N. O., sale por las inmediaciones de Vera, y entra en Guipúzcoa. Por el lado de Levante sirve casi de justo límite á esta merindad un brazo del Arga, que, atravesando los valles de Anué, Olaibar y Escabarte, se reune en Villaba con el brazo oriental de Torio. Por la banda del S. la bañan el mismo Arga y el mismo Araquil. Los rios Uruncea, Areso y Arajes, naciendo en la parte occidental, salen luego por las provincias vascongadas. El centro lo riegan diversos arroyos, que por la mayor parte van á engruesar el Arga y Araquil, corriendo de N. á S. con inclinacion á E. Aunque la tierra es montuosa, produce esta merindad trigo, vino comun, aceite, lana, sal, legumbres, lino y ganado de cerda. Industria: fabrica de aguardiente, carboneo, hacer quesos, aros para las

cubas y pelería. Sobre la calidad del terr. y sus productos se habla en el art. general de Navarra, y en los de cada valle y cendea.

**PAMPLONA** (POMPEIOPOLIS), Ciudad de España, cabeza de la provincia de Navarra, y de la primera merindad de su nombre y silla episcopal. Virrey, gobernador, administración principal de correos y de loterías, 2,892 vecinos, 15,000 habitantes repartidos en 20 barrios, catedral, 4 parr. en la ciudad, y una castrense en la ciudadela, varias ayudas de parroquia, 7 conv. de frailes, 2 de monjas, 2 basílicas dentro y 2 fuera, 29 calles principales muy limpias, y con sus correspondientes minas para arrastrar al río todas las inmundicias, 3 plazas, 3 plazuelas, buen alumbrado, 6 fuentes públicas y otra en el foso, 1 acueducto que trae las aguas de la montaña de Subiza por un viage de 3 leguas, casa de ayuntamiento, 1 posito, 1 hospicio, casa de niños expósitos, palacio del virey, ídem del obispo, casa de los Consejos, archivos y cárceles reales, casa de moneda, 1 teatro, 41 posadas, 2 juegos de pelota, 1,632 casas, seminario conciliar, junta de inspeccion de escuelas y enseñanza de niñas.

Esta plaza, única de Navarra, es la residencia del virey, tribunales y demas autoridades de la provincia. Ha sido corte de reyes del mismo título, y muy memorable en la historia. Ha sufrido varias suertes en la guerra, y aunque no se aclara el tiempo primitivo de su construcción, consta que el año 773 de la Era Cristiana fue demolida por las tropas francesas; en 907 sufrió un sitio contra los moros que se vieron precisados á levantarle; en 1138 la bloquearon los castellanos sin éxito; en 1277 la tomaron los franceses y navarros en guerras civiles; en 1471 fue casi tomada por sorpresa, aunque no tuvo cumplido efecto, pues fueron descubiertos y arrojados de la plaza los que la intentaron, con motivo de los bandos entre aragoneses y beaumonteses; en 1512, época en que la Navarra se unió á Castilla por capitulacion en tiempo de Fernando el Católico, fue bloqueada y tomada por el duque de Alba, poco despues sitiada por los franceses, y hecho levantar el sitio por el mismo duque. En 1808, á la venida de los franceses á España, para pasar á Portugal, entraron en la plaza bajo pretexto de asegurar sus comunicaciones con Francia, y á los quince dias de estar en ella como amigos, tomaron

por sorpresa la ciudadela, apoderándose enteramente de una y otra. En 1812 fue bloqueada, aunque imperfectamente, por el general Mina, pero despues se perfeccionó este bloqueo desde el 25 de junio de 1813 por el ejército combinado, que perseguia al francés, completamente batido en Vitoria el 21 del mismo, y rendida por capitulacion á las armas españolas en 1.º de noviembre del mismo año.

Está situada á los 42º 49' 50" de latitud 1º 56' 19" de longitud or. de Madrid. Su localidad está casi en el centro de una planicie sensiblemente oval, con algunas irregularidades y transitables colinas, cuya estension de N. á S. es de cosa de 2 leguas, y 2½ de E. á O. Estas colinas ó conca de Pamplona estan rodeadas de sierras que la forman, y desde donde pueden empezar á contarse los Pirineos por esta parte. La ciudad está en una de estas irregulares colinas, en mediana elevacion, pero en la fértil, poblada y estendida vega del valle que riega el río Arga que serpentea por ella, llegando por el E. al pie de la loma en que está la plaza, y forma dos retornos bañando los frentes de la Magdalena y Rochapea, separándose luego por O.

El río es de pocas aguas en el verano, pero está entumecido por las presas de los molinos que se hallan indefensos; circunstancia que debió haberse tenido presente al ejecutarlas. Pasado el puente de la Rochapea, habia un arrabal con edificios grandes, huertas y cercas, pero en la última ocupacion de los franceses quedó destruido, subsistiendo algunos paredones y escombros perjudiciales á la plaza.

La vega se estrecha al pasar por el frente del N. por la montaña ó loma de San Cristóbal, que se estiende desde Ugarte á los Berrios, subiendo continua y casi uniformemente mas de 1 legua hasta llegar á 300 varas de elevacion. La mayor altura de la loma que está hácia el N. E. de Pamplona, se halla fuera de todo alcance.

Dista por Ugarte, Zubiri y Egui 6 leg. de la frontera ó de los Alduides que pertenecen ahora á la Francia, y antes eran terrenos neutros; 8 por Zubiri, Espinal y Roncesvalles, y 15 de Fuenterrabia ó del mar. La línea mas directa al norte es la de los Alduides.

Sin embargo de ser la capital de una provincia que se llama Reino y centro del

comercio, no es muy populosa ni estendida, pues su espacio de N. á S. es de 600 varas, y de E. á O. de 1633; pero sus calles son anchas, llanas y bien empedradas, y los edificios corresponden á ellas.

Las fortificaciones, y singularmente la ciudadela, entre la cual y la poblacion hay una espaciosa esplanada, aumentan considerablemente las dimensiones de la ciudad, la cual mirada sin estas consideraciones, no pasa su mayor diámetro de 820 varas. Por lo que hace á la fortaleza en particular, el terreno en que se hallaba fabricada es perfectamente igual, pero las fortificaciones son en tal grado irregulares, que es muy difícil describirlas. Solo diremos para dar alguna idea que es un rectángulo en la apariencia, el cual se compone de los lados mayores del frente de la Rochapea, batido por el rio y del de San Nicolas, y la Tejería que es el otro; al O. del primero está la ciudadela. Los dos lados menores los forman los frentes de la Magdalena y Taconera; el primero cae tambien al rio.

Bien mereceria esta plaza, por ser la única que existe sobre los Pirineos occidentales, y por ser la llave principal que cubre y defiende las Castillas de la Francia, ser descrita menuda y artisticamente; pero no perteneciendo al objeto de nuestro trabajo, nos limitaremos á dar una ligera idea de la ciudadela. Esta es un pentágono regular de 336 varas de lado exterior, próximamente al S. de la plaza. Fue construida en el reinado de Felipe II, y consta de cinco baluartes llenos, con flancos retirados y plazas bajas, rebellines en todos sus frentes, buenos fosos y caminos cubiertos con dos contraguardias sobre los dos frentes que mas directamente miran á la campiña. Los franceses, con el objeto de volar las obras, en caso de ser tomadas, abrieron nueve pozos en los terraplenes, de 14 á 16 pies de profundidad, y dos ramales en lo profundo de cada uno, en cuyos extremos colocaron hornillos. Todos los edificios necesarios á una defensa, como son almacenes, hospitales, cuarteles ect., son sencillos y bien ejecutados. Sus frentes son el de la Taconera, el de Gonzaga, el de la Rochapea y el de Francia.

Volviendo á la situacion de la ciudad, celebemos añadir que estan dentro de la cuenca parte de las cendeas de Ansoain, Iza, Zizur, Galar y Olza, y parte tambien de los valles de Eelauri, Aranguren, Egués, Eloz y

villas de Villaba y Huarte. Confina por N. con Artica, por E. con Burladas, por S. con Cordovilla y Barañain, y por O. con este último, estando todos en el radio de  $\frac{1}{2}$  legua. Tiene un hermoso paseo dentro de los muros, llamado de la Taconera, y otros 3 fuera. Hay 6 puentes y 6 molinos harineros sobre el espesado rio Arga, y otro de papel que antes lo fue de pólvora: 2 tenerias, 2 lavaderos de lana, 2 de cera, y 1 fabrica de cuerdas de guitarra. Sus prod. agricolas consisten en el cultivo de huertas, viñas y tierras de pan llevar, y hay en su término piritas de cobre. El comercio principal es de lana y seda, que por la mayor parte vienen de Inglaterra y Francia, á excepcion de algunas indianas de Cataluña, paños de Castilla, sedas de Valencia y Aragon. En la ciudad solo hay una fabrica de paños ordinarios y entrefinos en el hospicio. No falta gremio de Pelayres; pero ni éstos ni el hospicio pueden surtir aun de los géneros ordinarios á la poblacion, y es menester introducir muchas estameñas de Aragon, bayetas, paños finos y comunes de Castilla. Hay mercado franco todos los sábados, y una gran feria desde 29 de junio, hasta 18 de julio, muy concurrida de navarros y franceses, y acompañada de fiestas públicas que se celebran en obsequio de su patrono San Fermín. Las armas de esta ciudad son un leon rapante, con una corona encima, y por orla las cadenas de Navarra. La catedral es antigua y coetanea á la introduccion del cristianismo en Navarra; pero su fabrica material es posterior á la restauracion del reino Pirenaico. Esta igl. estuvo servida por monges de la regla de S. Agustin, que es la que observan los canónigos en el día. Su cabildo se compone del obispo, prior, arcediano de tabla y cámara, y el enfermero que son dignidades que deben elegirse de cabildo regular, y tienen canongia aneja. Hay ademas 8 dignidades seculares, 16 canongías, 42 racioneros y capellanes, y el suficiente número de sirvientes para el culto. Su archivo es rico en escrituras, y merece alguna atencion la sala conocida con el nombre de *Preciosa*, en que se celebran las juntas de cortes de este reino.

Es patria de muchos varones ilustres, y entre ellos del P. José Moret, analista de Navarra; de Miguel de Ancheta, célebre escultor en el siglo XVI, y de Juan Hurtado de San Juan, escritor profundo, cuyo examen



de ingenios, obra completa en su clase, ha sido traducida en diferentes idiomas: de don Antonio Feloaga y Ozcoide, fiscal del consejo de Indias, y jurisconsulto lleno de erudicion del siglo XVII: del ilustre y malogrado general don Francisco Javier Elio, que despues de haber hecho grandes servicios al Rey y á la Patria, fue sacrificado inhumanamente en un cadahalso en la ciudad de Valencia, por los furiosos jacobinos, el dia 4 de setiembre de 1822: del brigadier don José Martínez de San Martín, que se distinguió mucho en la guerra de la Independencia contra los opresores de su patria, y mucho mas en la firmeza y acierto con que desempeñó destinos de mucha consideracion en la Côte, en las dificiles circunstancias que ofrecian los sucesos de 1820 al 1823. Hay desde esta plaza á Tafalla 8 horas de camino militar, en cuyo intermedio estan el pueblo de Noain, la venta de las Campanas, la del Piojo, la de Loris, el pueblo de Mendivi, Barasoain, Garinuain y la venta del Poyo.

PAN (DEL), Part. de España, provincia, de Zamora, comprende 39 pueblos, cuyos vecindarios se hallarian en sus respectivos articulos. Se divide en part. de las villas, y part. de los lugares; aquellas tienen A. M. ú O., y éstos tienen A. P. como puede verse en sus articulos. Confina por N. y O. con el rio Esla, por E. con el partido de Toro, y por S. con el rio Duero. Produce trigo, ceb., centeno, muelas, garrobas y garbanzos. Los despoblados y dehesas no tienen por lo regular edificio alguno, y es rara en la que hay alguna casa para el guarda, siendo tambien muy corta la labranza si el pueblo dista mucho, pues regularmente los vecinos de los mas inmediatos cultivan el terreno, y sus respectivas justicias conocen privativamente en los casos fortuitos. Muchas de las que hoy se llaman dehesas, son verdaderamente despoblados, segun los vestigios, noticias y beneficio rural de algunas, pues la costumbre les da aquel nombre obscuriéndose el propio. Tambien comprende este partido algunas villas y los lugares despoblados, dehesas y cotos redondos de las jurisdicciones de Alija de los Melones, San Cebrían de Castro, San Pedro de la Nava y Villafafila. Contr. 31,353 rs. 9 mrs.

PANADEROS, Despob. R. de España, provincia y partido de Salamanca, cuarto de Armuña. Sit. entre Villares de la Reina y Villamayor, y de los mismos productos

que éstos (Véanse). Dist. ½ legua de la cap. Contribuye 33 rs. 9 mrs.

PANADES (EL) (PÖENITENSIS PAGUS), Territorio de Cataluña, que comprende mas de 60 poblaciones, cuya cap. es Villafranca. Compone uno de los 12 corregimientos de la provincia, y está situado entre el mar y los corregimientos de Barcelona, Manresa Cervera y Tartagona. Tendrá unas 9 leg. de largo y 7 de ancho. Este pais produce abundante vino, aceite, trigo, cerdos, gan. lanar, cáñamo, higos, pollos llamados de India, volateria, legumbres, y algarrobos en la parte marítima.

PANCAR DE ABAJO, Arrabal de España, prov. de Asturias, concejo y parroq. de Llanes, su arciprestazgo del obispado de Oviedo, arcedianato de Villaviciosa, 18 vecinos, 85 habitantes, (V. Llanes, villa). Sit. al S. O. de ella y á medio cuarto de leg. de distancia.

PANCAR DE ARRIBA, Arrabal de España, provincia de Asturias, conc. y parr. y arciprestazgo de Llanes, 18 vecinos, 87 habitantes (V. Llanes, villa). Situado al S. O. de ella y á ¼ de legua de distancia.

PANCHES, Ald. R. de Esp., provincia, obispado y partido de Córdoba. A. P., su poblacion está incorporada con la de Fuente Ovejuna, y es de 22 vecinos, 68 habitantes. Es anejo de Ojuelos altos; y está situada en una altura llana rodeada de encinas, 2 leg. al E. de Fuente Ovejuna. (V. este art.). Produce trigo, cebada, avena, garbanzos y bellota.

PANCORBO (PORTA AUGUSTA), V. S. de España, prov. y arzobispado de Burgos, partido y merindad de Burcha, cuadrilla de Quintanilla, San García. A. O., 463 vecinos, 1660 habitantes, 2 parroquias tituladas Santiago y San Nicolás, 2 ermitas extramuros, 1 hospital, 2 posadas, 1 pósito, estafeta de correos para varios pueblos de las inmediaciones, 1 carcel. Situada en el camino real que conduce desde Madrid á Francia por Burgos, en terreno desigual en una garganta estrecha, rodeado de elevadissimos montes. Confina con los pueblos de Ameyngo, Fonceda, Altable, Ballueroces, Ballarta, Zuñeda, Fuentebureba, Santa María de Riba redonda, Villanueva del Conde y con su aldea Encio. Su término es abundante de aguas y muy fértil en trigo, ázaga, cebada, maiz, habas, guisantes, lino, cáñamo y otros frutos. Tiene montes copiosos con

alguna caza, donde sus hab. hacen carbon, pero la mayor parte se dedican á la agricultura, y algunos á hacer escrimos de paja. En su término se encuentran muchas fuentes de esculente agua, en particular la que hay en el centro de la villa, entre la plaza y la parroq. de San Nicolas, que es hermosa y tiene ocho caños con un lavadero cuadrado inmediato, a espaldas del cual hay una pila larga con capacidad suficiente para beber 20 caballerías: todo está hecho de piedra y muy bien concluido. Pasa por medio de la poblacion un riachuelo de poco caudal, llamado Oroncillo, que aumentado con los muchos manantiales que hay en su curso, corre de O. á E. por la derecha del camino y llega á entrar en el Ebro con bastante corriente. En él se cria algo de pesca, tiene un puente de piedra de un ojo, extramuros al E. del pueblo y 2 puentecillos de madera para facilitar el paso á los vecinos de un barrio á otro, y dos molinos harineros á corta distancia. En esta villa hubo dos castillos, uno antiguo y famoso en nuestra historia Arabe, por haber contenido las irrupciones de los moros, de que habla el Albeudense en los números 74 y 75, que estaba fundado á la parte occidental del pueblo, sobre una roca muy escarpada; y el otro es el castillo nuevo ó fortaleza de Santa Engracia, construida en el año de 1795. Este ocupaba toda la montaña y estaba sobre el antiguo, obra muy costosa y la subida muy larga y áspera, y defendida por muchos fuertes que se llamaban Sta. Marta, Animas, Cruz etc. En el año de 1808 le ocupó el ejército de Napoleón, y le poseyó hasta el 26 de junio de 1813, que se entregó por su corta guarnicion francesa al conde del Abisbal. Este castillo nuevo ha sido enteramente destruido en el año de 1823 por orden del duque de Angulema, al paso de su ejército por este pueblo para Bribiesca, sin haber dejado mas que las casamatas, abiertas en Peña Viva en la subida de la montaña; de modo que ya apenas hay señal de los cuarteles, capilla, oficinas, murallas, fuertes etc. La situacion en que estaba este castillo es deliciosa por descubrirse desde esta altura, mirando á la parte del S., la mayor parte de las llanuras de la Rioja y una porcion de sus pueblos; hácia el O. el camino de Burgos y varios pueblos de la Bureba; volviendo la vista á la parte de Vitoria, se divisan una infinidad de montañas, entre las que se distingue el

camino que va de Vitoria á Tolosa. A la derecha del pueblo en la peña llamada Horadada, hay vestigios de otro pequeño fortin. A  $\frac{1}{4}$  de legua de la villa se separa el camino que va a la de Biñao, que dista 14 leguas; a Burgos hay 11, á Logroño igual distancia; á Vitoria 8 y á Frias 4: desde esta villa de Pancoibo á Bribiesca hay 6 hor. de marcha militar, en cuyo intermedio están Cubo y Santa María de Ribarredonda; y á Miranda de Ebro hay 4 horas de la misma marcha, pasando por Ameyugo y Oron. Contribuye 28,356 reales 25 maravedises.

PANCRUDO, L. R. de España, prov. de Aragon, partido de Daroca, arzobispado de Zaragoza. A. P., 85 vecinos, 348 habit., 1 parroquia, 1 pósito. Situado en los conf. meridionales de este partido con el de Teruel, á orillas del riachuelo de su nombre, que desagua en el Jiloca, lind. con términos de Cervera del Rincon, Alpeñes y Rillo. Produce muy buen trigo, cáñamo, patatas y pastos para el ganado lanar. Hay en su término minas de carbon de piedra. Dista 7 leguas de Daroca. Contribuye 7830 reales 24 maravedises.

PANDAL (CASERIO DEL), L. de Esp., provincia de Asturias, concejo de Llanes, 1 vecino, 5 habitantes, parr. de Ardisana. [*V. este art.*], á la inmediacion S. O. de Villanueva.

PANDAVENES, Ald. de España, prov. de Asturias, concejo de Piloña, 16 vecinos, 75 habitantes, parr. de Sebares. [*Véase este artículo*].

PANDEIRE, V. R. de España, prov. y obispado de Málaga, partido de Ronda [*V. Alpendeires*].

PANDELA, Ald. S. de Esp. en Galicia, provincia de Lugo, jurisdiccion de Buron, y una de las que componen la parroquia de San Andres de Logares (*Véase*).

PANDELO, Ald. S. de Esp. en Galicia, prov. de Lugo, jurisdiccion de Neyra de Rey. Es una de las que componen la parr. de Santiago de Fontaneyra (*Véase*).

PANDELO, Ald. S. de Esp. en Galicia, provincia de Lugo, jurisdiccion de Cervantes y una de las que componen la parroquia de Lamas. (*Véase*).

PANDIELO, L. de España, provincia de Asturias, conc. y arcep. de Cangas de Tineo, partido de Rengos, de la parroquia de Cibuyo (San Salvador de) (*Véase este artículo*).

**PANDIELLO**, L. de España, provincia de Asturias, concejo de Piloña, 9 vecinos, 41 habitantes, parroquia de Berbio [*Véase este artículo*].

**PANDIELLO**, L. de España, provincia de Asturias, concejo de Cabrales, jurisd. de Carreña, 40 vecinos, 134 habitantes, 1 parroquia aneja á la de Puertas [Sta. Eulalia de ] [*Véase este artículo*].

**PANDILLO**, Riachuelo de España en la provincia de Santander [*V. Pas, rio*].

**PANDA**, L. de Esp., prov. de Asturias, concejo de Llanera, parroquia de Lugo, [*Véase este artículo*]. Está sit. al E. de ella.

**PANDO**, L. de España, provincia de Asturias, concejo de Rivadesella, parroq. de Leces [*V. este art.*].

**PANDO**, L. y Parr. de España, prov. de Asturias, concejo de Oviedo, 9 vecinos, 45 habitantes.

**PANDO**, Ald. S. de España en Galicia, prov. de Lugo, jurisd. de Buron, obispado de Oviedo, y una de las que componen la parroquia de Cuiñas [*Véase*].

**PANDO**, Ald. R. de España, provincia obispado y partido de Santander [*Véase Penilla, coto, con quien contribuye y el art. Riloba*].

**PANDO**, Ald. de España, provincia de Asturias, conc. de Grado, parr. de Rañeces [*Véase este artículo*].

**PANDO**, Ald. S. de España en Galicia, provincia de Lugo, jurisd. de Cervantes, y una de las que componen la parroquia de Santiago de Cercijido [*Véase*].

**PANDO**, Aldea R., Ab. y S. de España en Galicia, provincia y obispado de Lugo, jurisdiccion de Brollon. Es una de las que componen la parroquia de San Cosme de Fiollada [*Véase*].

**PANDO**, Granja R. de España, prov. de Burgos, partido de Laredo, valle de Toranzo. Contribuye con el valle.

**PANDO (EL)**, L. de España, provincia de Asturias, concejo de Oviedo; 3 vecinos, 15 habitantes, parroquia de San Esteban de las Cruces [*Véase este artículo*].

**PANDO (SAN JUAN DEL)**, Felig. Ecl. de España en Galicia, provincia y obispado de Lugo, jurisdiccion de Cancelada de abajo. J. O., 25 vecinos, 123 hab., 1 parroquia que se compone de la aldea de Veiga. Contribuye 527 rs. 31 mrs.

**PANDO (SANTA MARIA DEL)**, Felig. S. de España en Galicia, provincia y obisp.

de Lugo, jurisdiccion de Cervantes. J. O., 28 vecinos, 143 habitantes, 1 parroquia que se compone de las aldeas Poyo y Pradela. Su situacion y productos se hallarán en el artículo de la jurisdiccion.

**PANDO Y CORRIPOS**, L. de España, provincia de Asturias, concejo de Siero; 30 vecinos, 101 habitantes, parroquia de Valdesoto [*Véase este artículo*].

**PANDONES (SAN BARTOLOMÉ DE)**, Feligresía de España, provincia de Asturias, concejo de Cabranes, obispado de Oviedo; 1 parroquia, 40 vecinos, 198 habitantes [*Véase el concejo*]. Contrib. 119 rs. 2 mrs. Derechos enagenados 30 rs. 24 mrs.

**PANDOTO**, L. de España, provincia de Asturias, concejo de Morcin, parroquia de San Sebastian [*Véase este artículo*].

**PANEDA**, L. de España, provincia de Asturias, concejo de Ivias; 10 vecinos, 47 habitantes, parroquia de San Antolin [*Véase*].

**PANELA**, Aldea R. de España en Galicia, provincia de la Coruña, jurisdiccion de Bergantiños, arzobispado de Santiago. Es una de las que componen la parroquia de Santiago de Vilaño [*Véase*].

**PANENDON**, L. de España, provincia de Asturias, conc. de Castropól; 4 vecinos, 19 habitantes, parroquia de San Esteban de Pianton [*Véase*].

**PANES**, L. R. de España, provincia y part. de Santander, valle de Peñamellera, Cueto de abajo, obispado de Oviedo. R. P., 128 vecinos, 600 habitantes, 1 parroquia que comprende tambien los pueblos de Cizmiano y Suarias. Situado en terreno pantanoso, pero fértil y precóz á causa de la suave temperatura del clima. Se goza de la vista de dos deliciosas vegas que son la del Soto y la de Paraine, por donde pasa el caudaloso rio Deva, cuyas márgenes estan plantadas de alisos, sauces y otros arboles. Produce maiz, algun trigo, patatas, sidra, cáñamo y lino; nueces, avellanas y judias. Indust.: cria de ganado de cerda y yeguar, y pesca de salmon en los rios Deva y Cares que pasan ya unidos á la inmediacion de este pueblo. Dista 31 leguas de Burgos. Contribuye con el valle.

**PANGUA**, L. S. de España, provincia de Burgos, partido de Miranda de Ebro, condado de Treviño, obisp. de Calahorra y la Calzada. R. P., 34 vec., 138 habitantes, 1 parroquia. Sit. al N. y falda de la sierra

de San Formetio, enfrente de Arganzon que esta al N., Zadorra al O., y una llanura fértil hacia el camino real de Vitoria [*V. Trevino*]. Prod. trigo, cebada, manzanas, nueces, ganado lanar, y piedra de yeso para edificios. Dista 16 leg. de la capital. Contribuye con el condado.

PANGUSION, V. S. de España, prov. y arzobispado de Burgos, part. de Castilla la Vieja en Burgos, valle de Tobalina. Reg. P., 28 vecinos, 114 hab., 1 parroquia. Sit. á la margen izquierda del rio Herranz que corre de N. á S. á unirse con el Ebro, el cual viene desde O. á E. de la villa. Confina por E. con Barcina del Barco, por N. con Gaba, por O. con Quintana Martin Galindez, y por S. con Montejo de Cebas y Cuezvas que estan del otro lado del rio. Sus productos se hallaran en el articulo Tobalina. Dista 13½ leguas de la capital. Contribuye con el valle.

PANICEROS, L. de España, provincia de Asturias, concejo de Tineo; 10 vecinos, 46 habitantes, parroquia de San Fructuoso [*Véase este articulo*].

PANICLEGAS, L. de España, provincia de Asturias, concejo de Tineo, parroquia de San Martin de Calleras [*V. este art.*].

PANCIERES, L. de España, provincia de Asturias, conc. y arciprestazgo de Gijon, de la parroquia de Vega [*V. este art.*].

PANILLO, L. R. de España, provincia de Aragon, partido de Benavarre, obispado de Barbastro. A. P., 28 vecinos, 133 hab., 1 parr., 1 pósito. Sit. á orilla del rio Cinca, lindando con los puebles de Grustan, Grau y Secastilla. Produce trigo, vino, aceite, seda, legumbres y toda clase de frutas. Dista 4 leguas de Benavarre. Contribuye 1,789 rs. 30 mrs.

PANIZA, L. R. de España, provincia de Aragon, part. de Daroca, arzobispado de Zaragoza. A. O., 393 vec., 1,570 hab., 1 parroquia. Situado en una gran llanura que forma el Campo de Carinena á  $\frac{3}{4}$  de legua de esta villa. Prod. trigo, centeno, cebada, avena, escelente vino, aceite, hortaliza y ganado lanar. Dista 4 leguas de Daroca. Contribuye 20,807 rs. 8 mrs.

PANIZAL, Aldea de España, provincia de Asturias, concejo de Grado, parroquia de Rañeces [*Véase este articulo*].

PANIZALES, L. de España provincia de Asturias, concejo de Llanera, parr. de Bouiellas [*V. este art.*].

PANIZALES, L. de España, provincia de Asturias, concejo de Avilés, jurisdiccion de Castrillon [*V. el art. Naveces*].

PANJON, (SAN JUAN DE), Feligr. E. de España en Galicia, provincia y obispado de Tuy, jurisdiccion de su nombre. J. O., 295 vecinos, 1,255 habitantes, 1 parroquia. Situada á poco mas de  $\frac{1}{2}$  de legua N. del rio de la Ramallosa [*V. el art. Bayona*]. La pesca que aqui se hace asciende en año comun á 20,000 millares de sardina y 100 quintales de mielga, que es la ocupacion mas general de estos naturales, mientras las mugeres se ocupan en hilar y hacer los aparejos de la misma pesca. Dista 4 leguas de la capital y 16 de Santiago. Contribuye 7,545 rs. 28 mrs.

PANO, L. E. de España, provincia de Aragon, partido de Benavarre, obispado de Barbastro, A. O., 16 vecinos, 71 habit. Dista 5 leguas de Benavarre. Contribuye 1,118 rs. 22 mrs.

PANOS, Aldea S. de España en Galicia, provincia de Lugo, jurisdiccion de Torés, Es una de las que componen la parroquia de Torés [*Véase*].

PANOYAS, V. de Portugal, provincia de Alentejo, comarca de Ourique; 1 parr., 198 vecinos, 770 habitantes, y tiene fuero. Situada á 2 leg. N. O. de la villa de Ourique y otras 2 S. O. de la de Mesojana. Su término es de igual naturaleza y de los mismos frutos que el resto de la comarca.

PANTANO DE ARAGON, Es una charca artificial donde se recogen las aguas llovedizas que descienden de las montañas con el objeto de regar la pingüe hoya de la ciudad de Huesca. Los hay tambien en distintos parages del reino destinados al mismo fin; en algunas partes los llaman charchas, en otras albuernas; en Alicante las hay desde el tiempo de Felipe II, que riegan 3 leguas de huertas y han dado muchas riquezas. Uno de los mas celebres de España es el de Lorca, sobre el cual nos remitimos á los que se dice en el articulo de la ciudad.

PANTARAS, Aldea de España en Galicia, provincia de Lugo, jurisdiccion de Buron, obispado de Oviedo. Es una de las que componen la parr. de Allonca [*Véase*].

PANTICOSA, L. R. de España, prov. de Aragon, partido y obispado de Jaca. R. P., 129 vecinos, 514 habitantes, 1 parr. Situado en el valle de Tena, á orillas del

rio Caldares que desaguando en el Gállego va á desembocar en el Ebro. Sobre el camino que conduce á Francia por el puerto de su nombre,  $\frac{1}{2}$  legua antes de llegar á él, esta la laguna y casas de los baños que son de los mas medicinales que hay en Aragon. En sus inmediaciones hay el esquisito *marmoricans* de Linceo, en bancos horizontales. Produce centeno, legumbres y buenos pastos con que se mantienen muchos ganados. Dista 6 leguas de Jaca. Contribuye 10,963 rs.

PANTIN (SANTIAGO DE), Aldea S. de España en Galicia, provincia de Betanzos, jurisdiccion de Cedeira, obispado de Mondoñedo; 207 vecinos, 716 habitantes. Sit. en un cabo que forma la ria de Cedeira, á 4 leguas del cabo Ortegal, enfrente de Cedeira y Esteiro; lindando con la parroquia de Loira y Villarrube. Produce maiz, ceb., trigo, centeno, lino y legumbres. Contr. 1,373 rs. 12 mrs. Derecos enagenados 210 rs. 3 maravedises.

PANTIÑO BRE (SAN ESTEBAN), Felig. E. de España en Galicia, provincia y arz. de Santiago, jurisdiccion de Arzua y Bendaña. J. O., 73 vecinos, 360 habitantes, 1 parroquia. Situada en terreno de bastante cuerpo cuyas vertientes van á parar al rio Carracedo. Confina por N. con San Vicente de Burres; por E. con San Pedro de Lema, por S. con Santa Leocadia de Branza, por O. con San Cristobal de Beseno, y por S. E. con San Lorenzo de Brandeso. Produce centeno, maiz y muchas yerbas. El lugar del Rial es muy combatido de nieblas del rio Carracedo que le atraviesa de N. O. á S. E. y va á unirse al Iso, donde estan las aguas termales de Nuestra Señora de Fuente Santa, término de San Pedro de Lema. Se comunica esta parroquia con la de Brandeso por el puente Vilar, que es de madera, y se halla sobre el Carracedo ó rio Vilar. Por este puente pasa el camino de Arzua para tierra de Deza. Dista 1 legua S. O. de la espresada villa de Arzua. Contribuye 680 rs. Derec. enag. 350 rs.

PANTOJA, V. R. de España, provincia, arzobispado y part. de Toledo. A. O., 80 vecinos, 280 habitantes, 1 parroquia, un pósito. Situada en una llanura. Por la parte meridional y á distancia de  $1\frac{1}{2}$  legua pasa el Tajo. Confina por E. con Borox, por S. con Alameda, por O. con Villaluenga, y con Illescas por N. Produce pocos granos y

TOMO VI.

algunos ganados de toda clase. Dista 4 leg. de la capital. Contr. 4,949 rs. 13 mrs.

PANTON (SAN MARTIN DEL), Feligr. S. de España en Galicia, provincia y obisp. de Lugo, jurisdiccion de Moreda. J. O., 64 vecinos, 322 habitantes, 1 parroquia que comprende las aldeas Costa, Foliés, Regueiro y Vila. Es priorato de Benitos. Su situacion y productos se hallaran en el art. Manente y en el de Mouforte de donde dista 1 hora O.

PANZANO, L. S. de España, provincia de Aragon, partido de Barbastro, obispado de Huesca. A. O., 89 vecinos, 356 habit., 1 parroquia, 1 pósito. Es patria del escelen-tisimo é ilustrísimo señor don Geronimo Castillon y Salas, consejero de estado, caballero gran cruz de la orden de Carlos III y obispo actual de Tarazona. Dista  $2\frac{1}{2}$  leg. de la cabeza de partido. Contr. 5,369 rs. 20 maravedises.

PAÑEDANUEVA, Aldea de Esp., provincia de Asturias, concejo de Siero, parr. de Anes (*V. este art.*).

PAÑEDAVIEJA, Aldea de Esp., provincia de Asturias, concejo de Siero, parr. de Anes (*V. este art.*).

PAÑIZARES, L. R. de España, provincia y arzobispado de Burgos, partido de Castilla la Vieja en Laredo, corregimiento de Villarcayo, merindad de Valdivielso. R. P., 25 vec., 99 habitantes, 1 parroquia. Su situacion y productos se hallaran en el artículo Valdivielso. Dista 11 leguas de la capital. Contribuye con la merindad.

PAO (SANTA MARIA DO), Feligresí. E. y S. de España en Galicia, provincia y obispado de Orense, jurisdiccion de Milmanda. J. O., 448 vecinos, 2,013 habitantes, 1 parroquia. Situada en el valle de Puente Deva (*Véase Milmanda*). Produce vino, maiz y castañas. Contr. 13,654 rs.

PAONES, L. S. de España, provincia de Soria, partido de Berlanga, obispado de Sigüenza. A. P., 31 vecinos, 157 habitantes, 1 parroquia. Situado á corta distancia O. de la cabeza de partido, á orilla del rio Talle-gones. Produce las mismas especies de frutos que se indicaron en el art. Berlanga. Dista 9 leguas de la capital. Contr. 826 rs. 14 mrs. Derec. enag. 100 rs. 19 mrs.

PAPATRIGO, L. R. de España, prov., obispado y partido de Avila, sexto de Coaleda. A. P., 67 vecinos, 266 habitantes, 1 parroquia, 1 pósito. Produce trigo, ceb.,

centeno, garroba y pastos. La estension de su término es de 1,400 fanegas de tierras cultivadas, de las cuales 700 de segunda clase destinadas á centeno y garroba, 700 de tercera á centeno; fertilidad general 4 por 1; tierras que se siembran cada año 700; que descansan un año 700; empleadas en granos 1,400; en pastos naturales 150; en monte bajo 6; cultivadas por sus propietarios 100; por arrendadores 1,300; de mayonzagos cultivadas 472; de capellanías cultivadas 670; de comunidades religiosas cultivadas 58. Es muy poco escaso de agua. Dista 5 leguas de la capital. Contribuye 3,118 rs. 9 mrs.

PAPE, Aldea Ab. de España en Galicia, provincia, obispado y jurisdicción de Lugo. Es una de las que componen la parroquia de Silva Rey (*Véase*).

PAPÉ, Aldea S. de España en Galicia, provincia de Lugo, jurisdicción de Cervantes, y una de las que componen la parr. de Cesár (*Véase*).

PAPIOL ó SANTA EULALIA DE MÉRIDA, L. R. y S. de España, provincia de Cataluña, corregim. y obispado de Barcelona. A. O., 180 vecinos, 896 habitantes, 1 parroquia, 1 castillo propio del baron de Papiol. Situado en una altura, que tiene  $\frac{1}{2}$  de hora de subida, distante  $\frac{1}{2}$  hora del río Llobregat, de cuyas aguas se abastece el pueblo cuando no vienen turbias, pues en este caso van á cogerla á la única fuente que tiene distante  $\frac{1}{2}$  de hora. En sus inmediaciones hay una pequeña altura, en que se hallan las penas denominadas las Esclechas, separadas por una anchura de 2 varas y 20 de profundidad. Confina por E. con Santa Creu del Orde, por S. con el mismo y Molins de Rey, por O. con Palleja, Corbera y Sant Andreu de la Barca, y por N. con Castellbisbal, Rubi y Canals, los dos del corregimiento de Mataró. Produce trigo, legumbres y buen vino; aceite, frutas y seda. Industria: 1 molino de papel, 1 de harina y 1 batán. Dista  $3\frac{1}{2}$  horas N. de Barcelona. Contr. 6,750 rs. 33 mrs.

PAPOY, Aldea Ab. de Esp. en Galicia, provincia, obispado y jurisdicción de Lugo, y una de las que componen la parroquia de Esperante de arriba (*Véase*).

PAPOY DE ABAJO, Ald. Ab. de Esp. en Galicia, provincia, obispado y jurisd. de Lugo, y una de las que componen la parr. de San Pedro de Calde (*Véase*).

PAPOY DE ARRIBA, Aldea Ab. de España en Galicia, provincia, obispado y jurisd. de Lugo. Es una de las que componen la parroquia de San Pedro de Calde (*Véase*).

PAPOCIN (SANTA MARIA DE), Feligr. S. de España en Galicia, provincia y arz. de Santiago, jurisdicción de Folgoso. J. O., 51 vecinos, 241 habitantes, 1 parroquia. Su situación y productos se hallaran en el art. Vitre. Contr. 1,080 rs.

PARA, Barrio R. de España, provincia de Burgos, partido de Castilla la Vieja en Laredo, jurisdicción de la villa de Espinosa de los Monteros. (*V. este artículo*). A. O., 24 vecinos, 98 habitantes.

PARA Y CABANDIN, L. R. de España, provincia y partido de Santander, valle de Peñamellera, Cueto de abajo. R. P., 53 vecinos, 231 habitantes, 1 parroquia. Su sit. y productos se hallarán en el art. del Valle con quien contribuye. Dista 33 leguas de Burgos.

PARA LA CUESTA, V. R. de España, provincia y arzobispado de Burgos, partido de Castilla la Vieja en Laredo, merind. de Cuesta Urria. R. P., 21 vecinos, 89 habit., 1 parroquia. Dista  $13\frac{1}{2}$  leguas de la capital. Contribuye con la merindad.

PARACUELLES, L. R. de España, provincia de Palencia, partido de Reynosa, arzobispado de Burgos. Reg. P., 24 vecinos, 84 habitantes, 1 parroquia. Situado en la hermandad de Suso, y carretera que conduce desde el marquesado de Argueso á Reynosa. Confina por N. con Villacantid, por E. con la Miña, por S. con las Fuentes, donde tiene su origen el río Ebro, y por O. con Barrio y Celada de los Calderones. Sus productos son los indicados en los artículos Reynosa y Argueso. Baña su térm. el río Ijarilla. Dista  $\frac{1}{2}$  de legua de la cabeza de partido. Contr. 315 rs. 21 mrs.

PARACUELLOS, V. R. de Esp., provincia, obispado y part. de Cuenca. A. O., 168 vecinos, 639 habitantes, 1 parroq. que tiene por anejas las de Casa de Don Diego y Huercemes, 1 pósito. Esta es una de las 7 villas de la obispalía, situada en la cima de un cerro con sola una entrada llana por la parte de Almodovar, que es la del O. Confina por E. con Huercemes, por N. con Yemeda y por S. con Campillo de Alto-buey: todos de iguales prod. Baña parte de su término el Guazadon, y forma sus

límites, además de los pueblos dichos, los de Enquildanos y Monteagudo. Prod. granos, algún vino, excelente miel y cera, cáñamo y legumbres. Hay 3 huertas con tres hortelanos continuos, y todos los vecinos tienen su huerto particular, con que surten sus casas de verduras, por la mucha proporción de aguas en que abundan para su riego, aunque para beber no tienen otra que la de aljibes. Ind.: telares de lienzo ordinario para el consumo y para vender á los pueblos circunvecinos; 2 mol. harin. Dista 9 leguas de la capital, 2 del Campillo y 1 de Almodovar. Contr. 4,911 rs. 5 mrs.

PARACUELLOS, Villa S. de España, provincia y partido de Madrid, arzobispado de Toledo. A. M., 125 vecinos, 494 habit., 1 parroquia, 1 convento de frailes Franciscos, donde se venera la imagen de Nuestra Señora de la Ribera, 1 pósito. Situada en una llanura, intermediada de barrancos. Conf. por O. con el rio Jarama y con Torrejon por S. Prod. su diezmo anualmente 515 fanegas de trigo, 528 de cebada, 45 de legumbres, 423 libras de lana, gran cantidad de leche, 39 corderos vivos, 20 muertos y otras menudencias. Dista 3 leg. E. de la capital. Contr. 5,119 rs. 12 mrs. Derechos enagenados 1,880 rs. 22 mrs.

PARACUELLOS DE JILOCA, L. R. de España, provincia de Aragon, partido de Calatayud, obisp. de Tarazona. A. P., 170 vec., 686 hab., 1 parr., 1 pósito. Sit. á la márgen derecha del rio de su nombre, al pie de unos montes de yeso. Cultiva una fértil vega abundante de cáñamo, trigo, judías, frutas y viñedo. En sus montes de yeso se ven algunas grutas que despiden un aire frigidísimo, al cual atribuyen la conservación de sus vinos en las bodegas. Hay grandes canteras de piedra sillar, donde se pueden cortar columnas de la altura que se quiera. Al pie de una colina de yeso, nace un manantial de aguas termales, ferruginoso-sulfuradas. Confina con Calatayud, Muncbrega y Maluenda. Dista  $\frac{1}{2}$  legua de la cabeza de part. y 15 de Zaragoza. Contr. 10,952 rs. 32 mrs.

PARACUELLOS DE LA RIBERA, L. R. de España, provincia de Aragon, part. de Calatayud, obisp. de Tarazona. A. P., 201 vec., 804 hab., 1 parr., 1 pósito. Sit. en la pendiente de una sierra, á la orilla derecha del Jalon, en figura de aparador; suelo montuoso y áspero, excepto la vega que es

deliciosa, por estar poblada de moreras, melocotones y otras varias especies de frutales. En ella se cultiva mucha cañitor, cáñamo, judías y habas. La sierra donde esta situado el lugar, se compone de pizarra negra, y produce cortas cosechas de granos, mucho aceite, vino y zumaque. Conf. con Embid de Santos, Sabiñan y Alvenla. Ind.: 2 molinos de aceite. Dista 2 leguas de la cabeza de part. y  $11\frac{1}{2}$  de Zaragoza. Contribuye 7,830 rs. 22 mrs.

PARACUSTOYA, Ald. S. de España en Galicia, provincia de Lugo, jurisd. de Villar. Es una de las que componen la parroquia de Piedrafita (*Véase*).

PARADA, Jurisdicción S. de España en Galicia, provincia de Betanzos, arzob. de Santiago. Se compone de 3 feligresías, á saber: San Martin de Bandoja, S. Esteban de Parada y Santiago de Reboredo, en cuyos artículos pueden verse su poblacion, situacion, productos, industria y demas circunstancias. Dista 2 leguas de la capital y 8 de Santiago.

PARADA, L. de España, provincia de Asturias, concejo de Iviás; 3 vec., 14 hab., parroquia de Cerredo (*Véase*).

PARADA, L. de España, provincia de Asturias, concejo de Tineo, parroquia de Navelgas [*V. este art.*].

PARADA, Aldea Ord. de España en Galicia, provincia de Orense, obispado de Lugo, jurisdicción y encomienda de Quiroga. Es una de las que componen la parr. de Santiago de Aguas Mestas (*Véase*).

PARADA, Ald. R. y Ord. de España en Galicia, provincia de Lugo, jurisdicción de Caurel, y una de las que componen la parroquia de Seoane (*Véase*).

PARADA, Ald. S. de España en Galicia, provincia de la Coruña, jurisdicción de Herboedo, arzobispado de Santiago. Es una de las que componen la parroquia de Sta. Maria de Herboedo (*Véase*).

PARADA, Ald. R. de España en Galicia, provincia y obispado de Lugo, jurisdicción de Dozon, y una de las que componen la parroquia de San Remigio de Maceiras (*Véase*).

PARADA, Ald. Ab. de Esp. en Galicia, provincia, obispado y jurisdicción de Lugo, y una de las que componen la parroquia de San Pedro Fiz de Muja [*Véase*].

PARADA, Aldea Ab. de España en Galicia, provincia de Lugo, abadía y jurisd.

de Samos. Es una de las que componen la parroquia de San Juan de Lozara [*Véase*].

PARADA, Alm. S. de España en Galicia, provincia de Orense, obispado de Astorga, jurisdicción de Manzancas de Trives. J. O., 19 vecinos, 99 habitantes, 1 parroquia que es hijuela de Grijoa. Situada en el descenso de un valle, en terreno fértil que produce centeno, lino, alubias, verduras y ganados vacuno, lanar, cabrio y de cerda. Industria: torcer y blanquear lino.

PARADA, Desp. R. de España, prov. de Valladolid, part. de la Puebla de Sanabria.

PARADA (SAN ESTEBAN DE), Cot. Red. S. de España en Galicia, prov. de Betanzos, jurisdicción del coto de su nombre. J. O., 48 vecinos, 235 habitantes. Sit. en la márg. izquierda de uno de los rios que pasan por Betanzos para desaguar en su ría, lindando con las parroquias de Oza, Salto y Reboledo. Produce yerbas, leña de roble y castaño, pocos granos y bastantes legumbres. Contribuye 541 rs. 10 mrs.

PARADA (SAN JUAN DE), Feligresía y Cot. S. de España en Galicia, provincia y obispado de Lugo, jurisdicción de Otero de Rey. J. O., 31 vecinos, 157 habitantes, 1 parroquia que comprende las aldeas Gonday, Pazo, San Payo, Pascuais y Seivane. Contribuye 286 rs. 18 mrs.

PARADA (SAN PEDRO DE), Feligresía E. de España en Galicia, provincia y arzobisp. de Santiago, jurisdicción de Montes. J. O., 49 vecinos, 242 habitantes, 1 parr. aneja de Castrolo, Santa Marina de, [*V. Figueroa, San Martín de*]. Produce maíz, centeno, trigo, cebada, habas, lino y patatas. Sus habitantes se dedican á los oficios de canteros y carpinteros. Contribuye 450 reales. Derechos enagenados 188 rs.

PARADA (SAN PEDRO DE), Felig. E. de España en Galicia, provincia y arzobispado de Santiago, jurisdicción de Tabeyros. J. O., 31 vecinos, 150 habitantes, 1 parroquia. Su situación y productos se hallaran en el art. Para tela, Santa María. Contribuye 900 rs. Derechos enagenados 500.

PARADA (SANLA EUFEMIA), Felig. R. de España en Galicia, provincia y obispado de Orense, jurisdicción de Lobera. J. O., 1 parroquia aneja de San Vicente de Lobera, en cuyo artículo está incorporada su población. Contribuye 1,400 rs.

PARADA (SANTA MARÍA DE), Felig. S. de España en Galicia, provincia y obispado

de Lugo, jurisdicción de Deza. J. Merino, 11 vecinos, 57 habitantes, 1 parroquia que comprende las aldeas Parada y Pedras. Sit. en la falda oriental de las montañas de Candan, cuyas vertientes se dirigen al río Deza, lindando con término de las parroquias de Laro y Villatufe. Sus productos son los que estan indicados en el artículo Deza [*Véase*]. Contribuye 406 rs.

PARADA (SANTA MARINA DE), Felig. S. de España en Galicia, provincia y arz. de Santiago, jurisdicción de Folgoso. J. O., 56 vecinos, 263 habitantes, 1 parroquia. Situada á la margen derecha del río Pego que desagua en el río Leres, lindando por N. con Tomonde, por E. con Castrolo, por S. con Folgoso y por O. con Figueroa. Produce granos, lino, legumbres, hortalizas y pastos. Contribuye 780 rs.

PARADA (SANTA MARINA DE), Felig. Ab. de España en Galicia, prov. y obisp. de Orense, jurisdicción de Santa Cristina de Rivas del Sil. J. O., 102 vecinos, 450 hab., 1 parroquia. Situada á orillas del río Sil, 1 leg. antes de su confluencia con el Miño. Desde esta feligresía se descubre el famoso valle de Lemaos que pertenece al obispado de Lugo. Produce vino, mucha castaña, algun maíz, trigo y centeno. Contr. 2,300 rs.

PARADA (SANTIAGO DE), Feligresía R. de España en Galicia, provincia y obispado de Tuy, jurisdicción de Bayona. J. O., 149 vecinos, 633 habitantes, 1 parroquia. Sit. en terreno casi llano, solo que tiene un monte de graú magnitud hacia el E. y algunos otros menores por los costados. Produce maíz, vino, centeno, trigo y fríjoles. Feria de ganado el 6 de cada mes, y mercado todos los lunes. Dista 3 leguas de la cap. y 16 de Santiago. Contribuye 5,504 rs. 21 mrs. Derechos enagenados 980 rs. 4 mrs.

PARADA (SANTIAGO DE), Feligresía S. de España en Galicia, provincia y obispado de Tuy, jurisdicción de su nombre. J. O., 295 vecinos, 1,248 habitantes, 1 parroquia. Dista 7 leguas de la capital y 16 de Santiago. Contribuye 11,011 rs. 20 mrs.

PARADA (SANTO TOME DE), Feligresía S. de España en Galicia, provincia y obispado de Lugo, jurisd. de Deza. J. Merino, 64 vecinos, 319 hab., 1 parr. que comprende las aldeas Freijo, Pereyro, Barrio y Outeyro. Situado en terreno elevado y falda de la cordillera que desprendiéndose del monte Carria divide las aguas del Deza y



del Arnegó, lindando por N. con Alperiz, por E. con Alemparte, por S. con Maceira y por O. con Moimenta. Produce centeno, trigo, maíz, lino, pastos y ganados. Contribuye 1,036 rs. 18 mrs.

**PARADA DE AMOEIRO** (SANTIAGO DE), Felig. Ab. de España en Galicia, prov. y obispado de Orense, jurisdicción de su nombre. J. O., 158 vecinos, 681 habitantes, 1 parroquia compuesta de 13 aldeas, de las cuales, las de la iglesia Fontao, Jesteira, Portecelos, Pedriña, Vilaboa, Pena, Fondo de Vila y Burgnete, componen el coto redondo á que da nombre la feligresía; las de la Tejeira y Pica pertenecen á la jurisd. de Santa María de Amoeiro, y las de la Po-boanza y Rairo á la de Arrabaldo. Situada á 2 leguas N. O. de la capital y al extremo occidental del famoso y delicioso Chao de Amoeiro. Confina con las parroquias de Trasalba por el S., Fuentefría y Amoeiro por E., Cornoces y Armeses por N. y Pungín por O., mediando el río Barbantino entre ella y estas dos últimas. El clima es el mas templado y sano de todas las parroquias de este Chao, y al contrario de todas ellas, que abundan mas en frutos que en vino, y esta abunda mas en vino que en frutos, siendo la mayor parte de mediana calidad. Su terreno, aunque quebrado, es muy fértil y capaz de producir de cuantos frutos se cogen en Galicia, incluso el aceite, y de todos se coge, aunque en corta cantidad, por la estrechez del terreno, siendo la mayor cosecha vino, centeno, maíz, trigo, castañas y lino. Hay ganado vacuno, de cerda y alguno lanar. Sus habitantes se emplean en la agricultura, y aunque pobres, son festivos y aficionados á romerías. Hay bastantes telares de lienzos en que se emplean exclusivamente las mugeres, y 14 molinos harineros en los dos ríos Barbantino y Fuentefría, que corriendo por los dos extremos de la parroquia, se reúnen algo mas abajo del puente del Viñao. Contribuye 4,203 reales 12 maravedises.

**PARADA DE ARRIBA**, L. R. de Esp., provincia, partido y obispado de Salamanca. cuarto de Baños. A. P., 96 vecinos, 370 habitantes, 1 parroquia. Dista 2 leguas de la capital. Contribuye 1,628 rs. 9 mrs.

**PARADA DE OUTEIRO** (SAN SALVADOR), Feligresía S. de España en Galicia, provincia y obisp. de Orense, jurisdicción de Ginzó de Limia. J. O., 78 vecinos, 384

habitantes, 1 parroquia. Confina por N. con Lamas y el río de Ginzó, por O. con Gudes y Guntimil, por S. con Cobelas y Laroa, y por E. con Rebordacha y Sau Pedro de Laroa (*Véase Limia*). Produce centeno, maíz, trigo y castañas. Contribuye 920 rs.

**PARADA DE OUTEYRO** (STA. MARIA DE), Feligresía S. de España en Galicia, provincia y obispado de Orense, jurisd. de Sandianes. J. O., 150 vecinos, 716 habit., 1 parroquia compuesta de los pueblos de Castelaos, Mosqueiro, Veiga, Puente, Vieyro, Tojedinos, Brejimos y Layoso, los cuales se hallarán con sus vecindarios en artículos separados. Todos los pueblos y parr. del partido de Rayriz, á que pertenecen estos y otros muchos, aunque subdivididos en varias jurisdicciones, son dignos de la mayor consideracion por la fertilidad de su terreno y por los muchos frutos que en él se cogieran si, como hemos repetido en diferentes artículos, se emprende y ejecuta el mas fácil desagüe del río Limia que los atraviesa de E. á O.; pues estando situados á sus márgenes, se ven en invierno espuestos á sus inundaciones. Producen todos estos pueblos, yerba, leña, trigo, cebada, centeno; patatas, nabos, frutas y buen lino. Industria: telares de lino y lana. Contr. 2,250 rs. Derechos enagenados 372 rs. 17 mrs.

**PARADA DE RUBIALES**, L. R. de España, provincia, partido y obispado de Salamanca, cuarto de Armuña. A. P., 138 vecinos, 580 habitantes, 1 parr., 1 posito, 1 ermita, algunas casas buenas. Situado en la carretera que conduce desde Salamanca á Valladolid. Abunda de buenas aguas. Produce granos, vino, leña, pastos y ganados. Dista 5 leguas de la capital, en cuyo intermedio se encuentran Castellanos de Moriscos, Pajares y Orbada. Contribuye 6,664 rs. 29 maravedises.

**PARADA DE SOTO**, L. S. de España, provincia de Leon, partido de Ponferrada, merindad de Valcarce. A. P., 27 vecinos, 105 habitantes, 1 parroquia. Para su sit. y productos (*V. Valcarce*). Dista 5½ leguas de la cabeza de partido. Contribuye 327 rs. 8 mrs. Derechos enagenados 55 rs. 5 mrs.

**PARADA DE VENTOSA** (SAN PEDRO DE), Felig. S. de España en Galicia, prov. y obispado de Orense, jurisdicción de Calvos de Randín. J. O., 63 vecinos. 310 hab., 1 parroquia aneja de San Martín de Araujo. Contribuye 838 rs.

**PARADA DE LAS ACHAS**, Jurisdic. S. de España en Galicia, provincia y obisp. de Tuy. Se compone de dos feligresías que son, Santa Maria de Luneda y Santiago de Parada, en cuyos artículos puede verse su población, situación, productos, industria y contribucion. Dista 7 leg. de la capital y 16 de Santiago.

**PARADA BELLA (SAN JUSTO DE)**, Feligresía S. de España en Galicia, provincia y obispado de Lugo, jurisdiccion de Buron, vicaria de la encomienda de Puerto Marin San Juan. A. O., 33 vecinos, 164 habitantes, 1 parroquia que comprende las aldeas de Retus y Calzada. Situada en una eminencia de bastante elevacion, siempre cubierta de nieblas densas y húmedas (*Véase Pineira Santa Maria*). Confina con el concejo de de Neira de Rey, San Julian de Freixo San Andres de Logares y el referido Pineira. Produce centeno, avena, patatas, nabos, lino, yerba y muy poco maiz. Contribuye 425 reales 3 mrs.

**PARADA LABIOTE (SAN JULIAN DE)**, Felig. Ord. de España, provincia y obisp. de Orense, jurisdiccion de Pazos de Arenteiro. J. O., 140 vecinos, 580 habitantes, 1 parroquia. Produce centeno, maiz, algun trigo, lino y castañas. Contrib. 7,051 rs.

**PARADA LA NUEVA** Ald. de España, provincia de Asturias, concejo de Cangas de Tineo, partido y arciprestazgo de Sierra, de la parroquia de Porley, San Juan de; (*V. este art.*).

**PARADA LA VIEJA**, L. de España, provincia de Asturias, concejo de Cangas de Tineo, partido y arciprestazgo de Sierra, de la parroquia de Taynas, San Esteban de, (*V. este artículo*).

**PARADA NOVA**, Ald. S. de España en Galicia, provincia de Lugo, jurisdiccion de Buron, obispado de Oviedo, y una de las que componen la parroquia de S. Martin de Suarna (*Véase*).

**PARADA PIÑOL**, Ald. Ord. de España en Galicia, provincia de Orense, jurisdic. y encomienda de Quiroga. Es una de las que componen la parr. de Fisteos (*Véase*).

**PARADA SECA**, Jurisdiccion, Ecl. de España, provincia y obispado de Orense. Compuesta de las 3 feligresías de Santiago de Bretelo, Santa Maria de Parada Seca y San Martin de Castelo, perteneciendo una parte de esta última parroq. á la jurisd. de Queija; en cuyos respectivos artículos

puede verse su población, situación, prod., industria y demas circunstancias. Dista 3 leguas de la capital y 24 de Santiago.

**PARADA SECA**, L. S. de España, provincia de Leon part. de Ponferrada, Abad. de Villafranca, merindad de la Somoza. A. O., 113 vecinos, 455 habitantes, 1 parr. Situado en un ribazo entre varios arroyos, al pie de una gran montaña que divide esta provincia de la de Lugo, ó el Bierzo de Galicia. En lo alto de esta montaña hay una ermita de Nuestra Señora de Pombas. Produce ganado lanar y cabrio, centeno, yerba, patatas, nabos y castañas. Industria: telares de lienzo y lana para el consumo de los naturales. Dista 6 leguas de la cabeza de partido. Contribuye con la merindad.

**PARADA SECA (SANTA MARIA DE)**, Felig. Abad. de España en Galicia, prov. y obispado de Orense, cabeza de la jurisd. de su nombre. J. O., 26 vecinos, 127 hab., 1 parroquia. Contribuye 1,050 rs. 12 mrs. Derechos enag. 226 rs. 26 mrs.

**PARADA SOLANA**, L. S. de España, provincia de Leon, partido de Ponferrada, jurisdiccion de Bemibre, obispado de Astorga. A. P. 40 vecinos, 180 habitantes, una parroquia que tiene por aseo á Castrillo del Monte, 1 pósito. Situado entre dos eminencias de la misma montaña de Foncebadon, en que lo está Folgoso del Monte (*V. Bierzo el*). Produce poco trigo, bastante centeno, patatas, horraliza, yerba y alguna cria de ganado vacuno y lanar. Industria: comercio de manteca. Dista 2 leguas E. de la cabeza de partido y  $\frac{3}{4}$  N. O. de Folgoso. Contrib. 432 rs. 18 mrs. Derec. enag. 89 rs. 25 mrs.

**PARADADOS**, Ald. R., Abad. y S. de España en Galicia; provincia de Lugo, jurisdiccion de Brollon, y una de las que componen la parroquia de Lama-Iglesia (*Véase*).

**PARADAS**, V. S. de España, provincia y arzobisp. de Sevilla, part. de Marchena, corregidor de primera clase con 2 AA. OO. 831 casas, 1,184 vecinos, 4,320 habitantes, 1 parroquia, 1 hospital, 1 pósito. Situada á los 37° 17' de latitud N. y 0° 45' 30" de longitud or. de Cádiz, sobre una llanura que domina una hermosa vega al O. de la villa. Confina con Marchena por N. E. de la que dista 1  $\frac{1}{2}$  leg.; por N. O. con Carmona á 4 leguas, y por el S. O. con Arhalal, á  $\frac{3}{4}$  de legua. Tiene buenas aguas; su clima es templado, aunque en inviernos fijos se cuaja

el agua en vasijas, espuestas al aire, y en las corrientes. En los años 1820 y 23, nevó en abundancia con el viento E. Tomó su nombre esta vi la del castillo de las Paradas, junto á el cual se fundo; ocupa hoy el centro de la poblacion, y en él tiene su morada el administrador de los duques de Arcos, antes señores jurisdicc. , y hoy propietarios de la mayor parte del término. En el año de 1460 convidó el conde Don Juan, duque de Arcos, con varias franquicias y privilegios á los que viniesen á poblar á este sitio, y por el año de 1774 se separó de su matriz Marchena, erigiéndose en villa. Su término se compone de 14,000 fanegas de tierra de 575 estadales. En él tienen dichos Sres. muchos cortijos, huertas y 3800 fan. de monte. Los vecinos poseen tambien buenos olivares, huertas, algunas tierras y muchas de estas tomadas á censo de capellanias, en las que han plantado viñas y olivares, con cuyos productos se han fomentado y aumentado la poblacion. Los hombres se ocupan en la agricultura y ganaderia, para la cual ofrece mucho abrigo: el monte. Las mugeres son más laboriosas que en otros pueblos de la Andalucía baja. Se cria ganado vacuno, caballar, ovejas y muchos cerdos, y hay un molino de viento. Distá 8 leg. de la capital. Contr. 34,856 rs. 7 maravedises.

PARADELA, Jurisdiccion S. y E. de España en Galicia, provincia y obispado de Lugo. Se compone de 9 feligresías, á saber: Santiago de Andreáde, Santa Eulalia, San Vicente, San Miguel y Santa Cristina de Paradela, San Facundo de Ribas de Miño, San Lorenzo de Suar, San Pedro de Varan y Santa Maria de Villarragunte, en cuyos respectivos articulos puede verse su poblacion, situacion, productos, industria y contribucion. Distá 6 leguas de la capital y 16 de Santiago.

PARADELA, L. de España, provincia de Asturias, concejo de Grandas de Salime; 4 vecinos, 19 habitantes, parroquia de Grandas (Véase).

PARADELA, Ald. S. de España en Galicia, provincia de la Coruña, jurisdic. de Anzobe, arzobispado de Santiago. Es una de las que componen la parroquia de San Esteban de Larin (Véase).

PARADELA, Aldea S. de España en Galicia, provincia de Lugo, jurisdiccion de Navia de Suarna, y una de las que compo-

nen la parroquia de Gallegos (Véase).  
PARADELA, Ald. Abad. de España en Galicia, provincia y obispado de Lugo, jurisdiccion de Carboeiro, y una de las que componen la parroquia de Santa Maria de Merza (Véase).

PARADELA, Ald. S. España en Galicia provincia y obisp. de Lugo, jurisdiccion de Otero de Rey. Es una de las que componen la parroquia de Gayoso (Véase).

PARADELA, Aldea S. de España en Galicia, provincia de Lugo jurisdiccion de Valeira, y una de las que componen la parroquia de Martin (Véase).

PARADELA, Ald. Ab. de España en Galicia, provincia de Orense, jurisdiccion de Bobeda de Amoeiro, obispado de Tuy. Es una de las que componen la parroquia de Santa Eulalia de Beyto (Véase).

PARADELA, Ald. S. de España en Galicia, provincia y obispado de Lugo, jurisdic. de Corneas. Es una de las que componen la parroquia de Santiago de Corneas (Véase).

PARADELA (SAN ANDRES DE), Felig. S. de España, en Galicia, provincia y obisp. de Lugo, jurisdiccion de Sarria. A. P., 27 vecinos, 137 habitantes, 1 parroquia. Su situacion y productos se hallaran en el art. Sarria. Contribuye 500 rs. Derechos enagenados 64 rs. 2 mrs.

PARADELA (SAN ANTONIO DE), Felig. S. de España en Galicia, prov. de Orense, obispado de Astorga, jurisd. de Manzaneda de Tribes, J. O. 1 parroquia. Su poblacion, situacion y productos se hallaran en el art. Manzaneda Villa (Véase). Contr. 1622 rs.

PARADELA (SAN FELIX DE), Felig. S. de España en Galicia, provincia y obisp. de Lugo, jurisdiccion de Mañan y San Fix. J. O., 55 vecinos, 270 habitantes, 1 parroquia. Se compone de las aldeas Placer, Chamoso, Vilanoba y Cerdeiriño. Contr. 315 rs. 32 maravedises.

PARADELA (SAN JUAN DE), Felig. S. de España en Galicia, provincia y obisp. de Orense, jurisdiccion de Rairiz de Veiga. J. O., 70 vecinos, 353 habitantes, 1 parroquia. Sit. cerca del rio Limia. Conf. por N. con Retorto, por O. con Vilar de Cas, por S. con Gorpellas y Vila, y por E. con Reboredo (V. Limia). Contr. 1,222 rs.

PARADELA (SAN MIGUEL DE), Felig. S. de España en Galicia, provincia y obisp. de Lugo, jurisdiccion de Paradela. Merino

36 vecinos, 186 habitantes, una parroquia compuesta de las aldeas Abeleira, Pacios, San Pedro, Randulfe, Camporeondo y Millarados (*V. Paradela, San Vicente, y el artículo Monforte, de donde dista 4  $\frac{1}{2}$  hor. N.*). En este pueblo no se coge vino. Contribuye 307 rs. 10 mrs. Derec. enag. 100 rs. 2 maravedises.

PARADELA (SAN PAYO DE), Feligresía Abad. de España en Galicia, provincia y obispado de Lugo, jurisdicción de San Antolín de Toques. A. O., 111 vecinos, 558 habitantes, 1 parroquia que se compone de las aldeas Poujan, Montelen, Vilares, Murijosa, Fondevila, Outeiro, Pazos, Castelo, Insúa, Prades, Baamonde y Castro de Lobos. Contrib. 1,156 rs. 9 mrs.

PARADELA (SAN PEDRO DE), Feligr. R. de España en Galicia, prov. de Orense, jurisd. de Viana del Bollo, obispado de Astorga. J. O., 22 vecinos, 115 habitantes, 1 parroquia. Su situación y productos se hallarán en el artículo Viana del Bollo. Contribuye 1008 reales.

PARADELA (SAN SEBASTIAN DE), Feligr. R. de España en Galicia, prov. de Orense, obispado de Astorga, jurisdicción del Bollo. J. O., 18 vecinos, 95 habitantes, 1 parroq. (*V. el artículo Bollo, jurisd.*). Contribuye 737 reales.

PARADELA (SAN VICENTE DE), Feligr. S. de España en Galicia, provincia y obisp. de Lugo, jurisdicción de Paradela. Merino, 49 vecinos, 250 habitantes, una parroquia compuesta de los lugares Rios, Cima de Vila, Ros, Nay, Riocabo bajo, Barrido, Pereiraboa y Eireja, y tiene por aneja la de San Mamed de Castro. Esta parroquia es un poco mas montuosa que su aneja [*Véase*], y toda ella es tierra mas quebrada, alta y húmeda por las nieblas que casi siempre siguen las cordilleras de los montes. En ella hay dos fuentes de aguas minerales ferruginosas, bastante útiles en la medicina. Confina de N. á O. con las parroquias de San Salvador das Cortes y San Martín de Castro, su anejo; de O. á S. con Sta. Eulalia de Paradela, Santiago de Aldosende, y Santa Maria de Castro de Rey, que es un priorato de Bernardos; desde S. a E. con Santa Cristina de Paradela, anejo de Sta. Eulalia, y de E. á N. con las de San Miguel de Paradela y San Lorenzo de Suar. Todas de iguales ó semejantes productos que se reducen á centeno, maiz, poco trigo, ceb.,

legumbres, lino, patatas, castañas, nabizas, yerba, poquisimo vino y frutas. Ind. un molino harinero. Dista 4 horas N. de Monforte. Contribuye 624 rs. 27 mrs. Derechos enagenados 207 rs. 12 mrs.

PARADELA (SAN VICENTE), Feligr. S. de España en Galicia, provincia y obispado de Orense, jurisdic. de Castro de Caldeas. J. O., 50 vecinos, 236 habitantes, 1 parroq. Para su situación y productos [*V. Abeleda Santa Maria, y el art. de la jurisdicción*]. Produce vino, maiz, algo de trigo, y poco de los demas frutos generales del pais. Contribuye 904 rs. Derec. enag. 251 rs. 4 mrs.

PARADELA (SANTA CRISTINA), Feligr. S. de España en Galicia, prov. y obispado de Lugo, jurisdicción de Paradela. Merino, 31 vecinos, 159 habitantes, 1 parroquia que comprende las aldeas Eireja, Bermil, Outeiro, Serra, Condomina, Riocabo de Cima y Castro, y ella misma lo es de Santa Eulalia. [*V. Paradela San Vicente y el art. Monforte, de donde dista 4 horas N.*]. En este pueblo no se coge vino. Contr. 393 rs. 14 mrs. Derechos enagenados 109 rs. 2 mrs.

PARADELA (SANTA EULALIA), Feligr. S. de España en Galicia, prov. y obispado de Lugo, jurisdicción de Paradela. Merino, 26 vecinos, 128 habitantes, 1 parroq. compuesta de las aldeas Foeje, Santalla, Sandomil, Torre y Cerejal, y tiene por aneja la de Santa Cristina. (*V. Paradela San Vicente, y el art. Monforte, de donde dista 4 horas y  $\frac{1}{2}$  N.*). En este pueb. no se coge vino, pero háy en la jurisdicción 11 telares que fabrican 430 varas de lienzo, 512 de estopilla y estopa, y 90 de picote. Contribuye 283 rs. 10 mrs. Derechos enagenados 89 rs. 4 maravedises.

PARADELA (SANTA MARIA DE), Feligresía Ecl. de España en Galicia, provincia y arzobispado de Santiago, jurisdicción de Tabeyros. J. O., 68 vec., 380 habitantes, 1 parroquia que tiene por anejo á San Martín de Barbud, 1 escuela de primeras letras dotada por uno de sus curas parrocos, de que hablaremos despues. Situada en terr. quebrado, á la falda de un monte, pero con vistas muy deliciosas por su mucho arbolado, y los caminos cubiertos de emparrados. La baña por el N. el rio Ulla, y por el O. y parte del S. el rio llamado de Paradela, sobre el cual tiene un puente magnífico de solo un ojo que sirve de division de las jurisdicciones de Tabeyros y Vea. En

esta parroquia se coge una gran cantidad de toda clase de frutas, incluso limones y naranjas. Todas ellas son de un gusto delicado, pero con especialidad las de hueso, pudiendo decirse que toda la parroquia es una huerta, y lo mismo casi todos los pueblos de la jurisdiccion, que son Agar, San Pedro y Santo Tomé de Ancorados, Arcas, Barbude, Berres, Callobre, Cereijo, Currautes, Guimarey, Lamas, Moreira, Niçoy, Olives, Orazo, Parada, Pardomarín, Remesár, Ribeira, Ribela, Rioboo, Rubin, Souto y Vinçeyro; las cuales gozan todas de un clima muy templado respecto á Santiago, y demas territorio llamado de montaña, y disfrutan de unas mismas producciones, que son poco trigo y cent., mucho maíz y vino, lino y bastante castaña. Hablando en particular de esta parroquia, no podemos menos de llamar la atencion sobre las utilidades que en ella ha producido el riego, pues hallándose situada en terreno de inferior calidad y de poca sustancia, era pobrísima hace cosa de un siglo, y no contaba la mitad de sus actuales habitantes; pero en el día es acaso una de las mas ricas por haberse empeñado uno de sus curas párrocos en abrir dos cauces del rio Paradelá, con los cuales ha proporcionado riego á todo su término. Sentimos mucho ignorar el nombre de este bienhechor público, que á costa de tanta constancia y generosidad, logró hacer felices, no solo á sus parroquianos actuales, sino á las futuras generaciones. Si en todas las parroquias de Galicia se fomentase igualmente el riego, ella sola formaría un reino poderoso. Contr. 2,000 rs. Derechos enagenados 1,000.

PARADELA (SANTA MARIA DE), Felig. Ecl. de España en Galicia, provincia y arzobispado de Santiago, jurisdiccion de Villanueva de Arosa. J. O., 164 vecinos, 819 habitantes, 1 parroq. Situada en la banda izquierda del rio Umia, arciprestazgo de Salnes; confina por E. con Romay, por S. con Nogueira, y por O. con Lois. Sus productos y demas circunstancias se hallaran en el artículo Salnes (Véase). Contribuye 680 reales.

PARADELA DE MUCES, L. R. de España, provincia de Leon, partido de Ponferrada, obisp. de Astorga. A. P., 68 vec., 300 habitantes, 1 parroquia. Sit. á  $\frac{1}{2}$  legua de Perege, al N. de la montaña, y en la falda de la sierra de Braña que conduce á

Peñalba. Produce centeno y nabos. Dista  $3\frac{1}{2}$  leguas de la cabeza de partido. Contrib. 665 rs. 10 mrs. Derechos enagenados 49 rs. 21 maravedises.

PARADELA DEL RIO, L. Ecl. de España, provincia de Leon, partido de Ponferrada, abad. de Carracedo. A. P., 58 vec., 225 habitantes, 1 parroquia. Dista 4 leguas de la cabeza de partido. Contribuye 798 rs. 22 maravedises.

PARADELAS, Ald. Ecl. y S. de España en Galicia, provincia y obispado de Lugo, jurisdiccion de Chouzan. Es una de las que componen la parroquia de San Esteban de Chouzan (Véase).

PARADILLA, V. S. de Esp., provincia de Palencia, partido de Campos. A. O., 26 vecinos, 90 habitantes, 1 parroquia. Situada cerca de los mont. de Torozos, confinando con Autilla, Dueñas, Ampudia, Torre de Mormojon, y el convento de los Angeles. Produce granos, legumbres, vino y ganados. Dista 1 legua de la capital. Contribuye 1,466 rs. 20 mrs.

PARADILLA, L. R. de Esp., provincia, obispado y partido de Leon, hermandad de la Sobarriba. A. P., 23 vec., 86 habitantes, 1 parroquia que tiene por anejo á San Felixma. Para su situacion y productos (V. el art. Sobarriba). Este se halla en el centro. Dista  $1\frac{1}{2}$  leguas de la capital. Contribuye 218 rs. 16 mrs.

PARADILLA, L. S. de España, prov. y partido de Leon, conc. de Gordon. A. O., 22 vecinos, 84 habitantes, 1 parroq. Dista  $5\frac{1}{2}$  leguas de la capital. Contribuye 215 rs. Derechos enagenados 29 rs. 20 mrs.

PARADINAS, V. S. de Esp., provincia de Salamanca, exenta de la jurisdiccion de partido; 88 vecinos, 264 habitantes. Dista  $7\frac{1}{2}$  leguas de la capital.

PARADINAS, L. R. de Esp., provincia, obispado y partido de Segovia, sexmo de la Trinidad. A. P., 70 vec., 245 habitantes, 1 parroquia. Situado á 4 leg. de la capital, lindando con términos de Aragoneses, Villoslada y Marazucla. Produce granos, legumbres, pastos y ganados. Dista 4 leguas de la capital. Contribuye 4,430 rs. 32 mrs.

PARADINAS, Despob. R. de España, provincia de Salamanca, part. de Ciudad-Rodrigo, campo de Camaces. Dista 3 leg. de la cabeza de partido.

PARADIÑA, Felig. Ord. de España en Galicia, provincia de Orense, jurisdiccion

de Codosedo. J. O., 1 parroquia. Para su vecindario, situacion y productos (*Véase Codosedo*). Contribuye 764 rs.

PARADIÑA, L. Ecl. de Esp., provincia de Leon, partido de Ponferrada, abadía de Villafranca, merindad de la Somoza. A. O., 56 vecinos, 213 habitantes, 1 parroquia. Sit. en un collado con exposicion al S. Produce gano lo lanar y cabrio, centeno, yerba, patatas, nabos y castañas. Industria: algunos telares de lienzo y lana para el consumo de sus naturales. Dista 6 leg. de la cab. de partido. Contribuye con la merindad.

PARADIÑAS, Aldea S. de España en Galicia, provincia de Lugo, jurisdiccion de Buron, y una de las que componen la parr. de Santa Maria de Lamas (*Véase*).

PARADISCO, Pueblo de Esp. en Canarias, isla de Tenerife. Está situado al O. de la isla con 350 vecinos y 1861 habitantes.

PARAFIÑA, Ald. Ecl. de Esp. en Galicia, provincia y obispado de Lugo, jurisdiccion de Ferreyra de Pallares. Es una de las que componen la parroquia de San Pedro de Villajuste (*Véase*).

PARAFITA (SAN BARTOLOMÉ DE), Fel. S. de Esp. en Galicia, provincia de Orense, obispado de Astorga, jurisdiccion de Queija. J. O., 19 vecinos, 101 habitantes, 1 parroq. Contribuye 400 rs.

PARAGE, L. de Esp., prov. de Asturias, concejo de Castropol; 4 vecinos, 20 habit., parr. de San Esteban de Pianton (*Véase*).

PARAGES, Ald. Ab. de Esp. en Galicia, provincia de Lugo, jurisdiccion de Meyra, obispado de Mondoñedo, y una de las que componen la parroquia de Fuenmiñana (*Véase*).

PARAGUA, L. de Esp., prov. de Asturias, concejo de Franco; 2 vecinos, 9 habitantes, parroquia de Miudes (*Véase*).

PARAISA, Granja Ecl. de Esp., prov. de la Mancha, partido de Alcaraz, término de Bonillo.

PARAISA, Granja S. de Esp., prov. de la Mancha, partido de Alcaraz, término de Ballesteros.

PARAJAS (SAN JUAN DE), Parroquia de Esp., concejo de Cangas de Tineo, partido del Coto, provincia de Asturias, arcipr. de Allande, arcedianato de Tineo; 48 vecinos, 236 habitantes que ocupan los lugares de Araniego, Argancinas, Lorante, Rosas, Troñes, Faedo y Olgo. La mayor parte de los dos primeros pertenecen al conc. de Allande,

así como el de Argancinas. Sit. en la ribera E. del rio Arganza.

PARAJIS, L. S. de Esp., prov. de Leon, part. de Ponferrada, coto de Valboa. A. P., 11 vecinos, 40 habitantes, 1 parr. Contrib. con el coto.

PARAMIO, Ald. S. de Esp., provincia de Valladolid, partido de la Puebla de Sanabria, obispado de Astorga. A. P. 26 vec., 98 habitantes, 1 parroquia. Situada en un valle que produce lino, centeno, frutas y pastos para la cria de ganado lanar. Está al N. de la Puebla, de donde dista 1 legua. Contrib. 358 reales. Derechos enagenados 150 reales.

PARAMIOS, L. de Esp., provincia de Asturias, concejo de Castropol (*Véase*), obispado de Oviedo; 51 vecinos, 249 hab., 1 iglesia parroquial. Contribuye 520 reales 26 mrs. Derechos enagenados 22 rs. 18 maravedises.

PARAMO, V. S. de Esp., provincia y part. de Leon, concejo de Ribas de Sil de abajo, obispado de Astorga. A. O., 93 vec., 423 habitantes, 1 parroquia, 4 ermitas. Sit. á las márgenes del Sil, que nace en las montañas limitrofes de Asturias, á 5 leguas de este pueblo, que es capital de otros ocho agregados. Prod. prados, castaños, abejas, ganado lanar, cabrio, vacuno y de cerda; caza mayor y menor; trigo tiemestino, centeno, maiz, lino, abertizo, cebollas y patatas. Industria: algunos telares de lienzo. Dista 17 leg. de la cap. Contribuye con el concejo.

PARAMO, L. R. de España, provincia, partido, alfoz, jurisdiccion y arzobisp. de Burgos. A. P., 32 vecinos, 126 habitantes, 1 parroquia, 1 antiguo palacio. Situado en un vallecito estrecho que han formado las corrientes de las aguas, en la cuesta que separa el valle de Huibierna del de Santibañez Zarzaguda. Le baña un arroyuelo que nace en sus términos, y se une con el Arlanzos en Tardajos. Prod. trigo alaga, cebada, avena, yeros, legumbres, lino y mucha paja, que es la que sirve de combustible (*V. Marmellar de abajo*). La cosecha anual puede regularse en 5,600 fanegas de todo grano. Continúa por O. con Marmellar de abajo, por S. con Tardajos, por S. O. con Villarmenteros, por E. con Quintana Dueñas, y por N. E. con Arroyal, todos en el radio de  $\frac{1}{2}$  legua. Dista 2 O. de la capital. Contribuye 631 rs. 3 mrs.

PARAMO (DEL), Venta de Esp., prov. de Burgos, jurisdicción de Villadiego, cuadrilla de Amaya.

PARAMO (SAN MIGUEL DE), Feligresía S. de Esp. en Galicia, provincia y obispado de Lugo, jurisdicción de Castroverde. J. O., 40 vecinos, 200 habitantes, 1 parroq. que comprende las aldeas Molar, Porcin y Rubial. Contribuye 504 rs.

PARAMO DE BOEDO, L. S. de Esp., provincia y obispado de Palencia, partido de Carrion. Reg. P., 54 vecinos, 206 hab., 1 parroquia a cien pasos fuera del pueblo, 1 ermita en medio de él. Sit. en una vega hermosa y de vista agradable, por el rio Boedo que pasa á  $\frac{1}{2}$  legua por la parte del N. y E., por hallarse en una sinuosidad del mismo, con cuyas aguas se riegan los linares. Hacia el S. se halla el Paramo que es muy dilatado, y despues un mediano monte de roble. Sus términos producen toda especie de granos y bastante lino, y la industria de sus habitantes consiste en 2 molinos harineros, en la cria de 1,000 cabezas de ganado lanar, y en un telar de lienzo. Dista 7 leg. de la cab. de part. Contrib. 1,331 rs. 15 mrs. Derechos enagen. 251 rs. 2 mrs.

PARAMO DE LA FOCÉITA, Conc. S. de Esp., provincia de Asturias. A. O.

PARAMOS (SAN JUAN DE), Feligresía Ecl. de Esp. en Galicia, provincia, obisp. y jurisdicción de Tuy. J. O., 46 vecinos, 200 habitantes, 1 parroquia. Situada á la inmediacion de Tuy, á distancia de  $\frac{1}{2}$  leg. Tiene por la parte de S. O. el rio Miño que le divide de Portugal, formando una vista deliciosa. Produce centeno, maiz, algun trigo, lino y vino. Dista 15  $\frac{1}{4}$  leg. de Santiago. Contribuye 3,512 rs. 10 mrs.

PARAMOS (SANTA MARIA DE), Fel. S. de Esp. en Galicia, provincia y arzobisp. de Santiago, jurisdicción de Dubra. J. O., 44 vecinos, 216 habitantes, 1 parr. Para su situacion, productos é industria (*V. Dubra, jurisdicción*). Contribuye 350 rs.

PARANA, Parroquia de Esp., prov. de Asturias, concejo de Pajares, obispado de Oviedo; 1 parroquia, 50 vecinos, 246 hab. Comprende el lugar de San Andres, cuyos vecinos se verán en su artículo. Contribuye 237 rs. 14 mrs. Derechos enagenados 13 rs. 27 maravedises.

PARANDI, L. de España, provincia de Asturias, concejo de Cabranes, feligresía de Toiazo (*V. este art.*).

PARANO, L. de España, provincia de Asturias, concejo de Salas; 2 vec., 9 hab., parroquia de Frierio (*Véase*).

PARANZA ó SANTA MARIA DE LA FAYA, Parroquia y coto de Esp., prov. de Asturias, concejo de Siero, obispado de Oviedo; 26 vecinos, 126 habit. labradores, 1 hospital ó maletería. Sit. en lo alto de una gran montaña que divide este dicho concejo del de Langreo. Linda por N. y O. con las parroquias de Tiñana y los Cuquillos, por E. con la de Box, del concejo de Tudela, y por S. con la de Riano, del concejo de Langreo, extendiendo sus términos  $\frac{1}{4}$  de legua á todos vientos. Contr. 205 reales 17 maravedises.

PARAÑA, L. de España, provincia de Asturias, concejo de Valdés; 8 vec., 39 hab., parr. de San Miguel de Trevias (*Véase*).

PARAÑO, Aldea Ab. de Esp. en Galicia, provincia, obispado y jurisdic. de Lugo. Es una de las que componen la parroquia de Santa Maria do Pazo (*Véase*).

PARAÑOS (SANTA MARIA DE), Fel. S. de Esp. en Galicia, provincia y obispado de Tuy, jurisdicción de Cobelo. J. O., 130 vecinos, 556 habitantes, 1 parroquia. Sit. en terreno montuoso, árido, frio y bastante quebrado. Produce maiz y algun centeno. Sus habitantes pasan la mayor parte á Portugal á ganar la vida. Dista 6 leg. de la cap. y 16 de Santiago. Contribuye 1,603 reales 26 maravedises.

PARAPAR, Aldea Ord. de España en Galicia, provincia de Lugo, jurisdicción y encomienda de Puerto Mariu San Juan. Es una de las que componen la parroquia de Santa Comba (*Véase*).

PARAUTA, V. R. de Esp., provincia y obispado de Malaga, part. de Ronda. A. P., 290 vecinos, 1,394 habitantes, 1 parroquia. El pósito. El nombre de esta villa es de orig. arab., y esta situada al O. de Malaga, N. O. de Marbella, y á 2 leg. cortas S. de Ronda, camino aspero de sierra y á 3 de Gaucin, poblada de castaños, que es el fruto comun del pais; se cria en su término toda especie de ganados con los ricos pastos de la sierra de la nieve, que produce mucho esparto, y lo benefician con bastante utilidad. Prod. miel, cera y ganado. Contribuye 5,566 rs. 13 maravedises.

PARAYAS, Junta S. de España, prov. de Santander en el tercer part. Compues. a de cuatro pueblos cada uno, con Reg. P.,

sugetos al A. O. que hay para toda ella. Sus vecinarios se hallaran en sus respectivos articulos (*V. la descripcion general de la provincia*). Son bastantes los habitantes que se ausentan todos los años por la primavera á Castilla á ejercer los oficios que cada uno sabe, y en su comarca se coge mucha avellana. Contr. 5,800 rs. 32 mrs.

PARAYUELO, V. S. de Esp., provincia y arz. de Burgos, part. de Castilla la vieja en Burgos, valle de Tobalina. Reg. P., 12 vecinos, 55 habitantes, 1 parroquia. Sit. en terreno montuoso. Confina por E. con Cormanzana y Revilla, por N. con Sta. Coloma y las Viadas, por O. con Estramiana, y por S. con Edeso. Sus productos se hallaran en los articulos Tobalina y Bascuñuelos (*Véanse*). Dista 13  $\frac{1}{2}$  leg. de la cap. Contrib. con el valle.

PARBAYON, Barrio R. de España, provincia, obispado y part. de Santander, valle de Piélagos (*V. Cianca*), de quien es anejo; 82 vecinos, 303 habitantes.

PARDALES, Granj. S. de Esp., prov. de la Mancha, partido de Alcaraz, térm. de Lezuza.

PARDAMAZA, L. S. de Esp., provincia de Leon, partido de Ponferrada, exento, obispado de Astorga. A. O., 35 vecinos, 128 habitantes, 1 parroquia. Sit. entre dos mont. á orilla del rio Sil, que le divide en dos barrios. Prod. frutas, legumbres, cent., trigo, lino y yerba. Ind.: telares de lienzo para el consumo de los habitantes. Dist. 5  $\frac{1}{2}$  leguas de la cabeza de partido. Contribuye 349 reales 19 maravedises.

PARDAVE, L. Ecl. de España, prov. y partido de Leon, concejo de Vega Cerbera. A. O., 42 vecinos, 159 habitantes, 1 parr. Sit. al pie de la Peña de Utrera, y orilla del rio Torio, lindando con térm. de Robles y Pedrun. Produce granos, legumbres, lino, pastos y ganados. Dista 4 leguas de la cap. Contribuye 976 rs. 15 mrs. Derechos enag. 187 reales 13 maravedises.

PARDAVEDRA (SANTIAGO DE), Feligr. S. de España en Galicia, provincia y obisp. de Orense, jurisdiccion de Villariño. J. O., 70 vecinos, 327 habitantes, 1 parroquia. Sit. entre Celanova y Allariz. Prod. cent., maiz, algun trigo, patatas y pastos. Contr. 1,336 reales.

PAR DE CONDE, Ald. Abad. de Esp. en Galicia, provincia de Orense, jurisd. de Junquera de Espadanedo. Es una de las

que componen la parroquia que da nombre á la jurisdiccion.

PARDELLAS, Ald. S. de España en Galicia, prov. y obispado de Lugo, jurisd. de Narla, San Payo. Es una de las que componen la parroquia de Condes (*Véase*).

PARDEMAREN (SANTA EULALIA DE), Feligr. Ecl. de España en Galicia, prov. y arzobispado de Santiago, jurisdiccion de Tabeyros. J. O., 69 vecinos, 352 habitantes, 1 parroquia. Su situacion y productos se hallaran en el artic. Paradela, Sta. Maria. Contr. 1,300 rs. Derechos enag. 625.

PAR-DE-RUBIAS (SANTA EULALIA DE), Feligr. Ecl. de España en Galicia, prov. y obisp. de Orense, jurisdiccion de Sobrado del Obispo. J. O., 108 vecinos, 548 habit., 1 parroquia. Para su situacion y productos (*V. Villar de Payo Muniz*). Prod. cent., maiz, algun trigo, patatas, pastos y vino de inferior calidad. Contr. 1,923 rs. 17 mrs.

PAR-DE-RUBIAS (SANTO TOME DE), V. S. de España en Galicia, provincia y obisp. de Tuy, jurisdiccion de su nombre. J. O., 45 vecinos, 195 habitantes, 1 parr. Su situacion y productos se hallaran en el articulo Budiño, San Esteban de. Dista 2 leg. de la capital y 15 de Santiago. Contr. 3,305 reales 19 maravedises.

PARDESIBIL, L. S. de España, prov. y partido de Leon, conc. de Valle Curieño. A. O., 33 vecinos, 196 habitantes, 1 parr. Dista 4  $\frac{1}{2}$  leguas de la capital. Contribuye 567 reales 12 maravedises.

PARDESOSA, Ald. S. de Esp. en Galicia, provincia y obispado de Lugo, jurisdiccion de Deza. Es una de las que componen la parroquia de S. Martin de Maceira (*Véase*).

PARDESOSA (SANTIAGO DE), Feligr. Ecl. de España en Galicia, prov. y arzobisp. de Santiago, jurisdiccion de Montes. J. O., 142 vecinos, 705 habitantes, 1 parroquia. Su situacion y productos se hallaran en el articulo de la cabeza de la jurisdiccion. Contribuye 2,100 rs. Derec. enag. 875.

PARDILLA, Villa S. de Esp., provincia de Burgos, partido de Aranda de Duero, jurisdiccion de Montejo. Reg. P., 48 vecinos, 187 habitantes, 1 parr. Para su situacion y productos (*V. Honrrubia*). Dista 16 leguas de la capital. Contr. 3,284 rs. 2 mrs. Derec. enagenados 228 reales 19 maravedises.

PARDILLO, L. R. de Esp., provincia y part. de Madrid, arzobispado de Toledo. A. P., 60 vecinos, 229 habitantes, 1 parr.



Sit. al S. E. de Valdemorillo, y de iguales ó semejantes productos (*V. este artículo*).

**PARDILLO**, Granj. S. de Esp., prov. de la Mancha, término y part. de Almagro.

**PARDILLO**, Granj. S. de Esp., prov. de la Mancha, partido de Almagro, término de Daimiel.

**PARDINA**, Desp. S. de España, prov. de Aragón, partido de Jaca. A. O.

**PARDINA DE BIÑUELES**, Desp. S. de España, provincia de Aragón, partido de Jaca. A. O., 1 vecino, 5 habitantes. Contribuye 223 reales 25 maravedises.

**PARDINELLA**, L. Ecl. de Esp., prov. de Aragón, partido de Benavarre, obisp. de Lérida. A. O.; 7 vecinos, 31 habitantes. Dista 5 leguas de Benavarre. Contribuye 89½ reales 31 maravedises.

**PARDINES**, L. R. de España, prov. de Cataluña, corregimiento de Puigcerdá, obispado de Seo de Urgel. A. O., 80 vec., 388 habitantes, 1 parroquia. En este lugar se encuentran inscripciones y otras antigüedades romanas. Sit. en el valle de Ribas (*Véase*), y también el artículo Bruguera, en terreno montañoso, áspero y quebrado. Confina por E. con Vilallonga, por S. con Sarroca y Ogassa, los 3 del corregimiento de Vich, por O. con Burguera y Ribas, y por N. con Fustana. Produce cent. Dista 39 horas de Barcelona, y 10 de Puigcerdá. Contribuye 7,791 reales 33 maravedises.

**PARDINILLA**, L. Ecl. de Esp., prov. de Aragón, partido de Jaca, obispado de Barbastro. A. O., 15 vecinos, 62 habitantes, 1 parroquia. Sit. á orilla del río Gallego. Confina con los pueblos de Aurin, Senegué y Cartirana. Prod. granos, pastos y ganados. Dista 2 leguas de Jaca. Contr. 1,342 reales 14 maravedises.

**PARDINAS**, L. de España, provincia de Asturias, conc. de Taramundi; 7 vec., 32 habitantes, parroquia de San Martín de Taramundi (*Véase*).

**PARDINAS**, Ald. S. de Esp. en Galicia, provincia de Lugo, jurisd. de Lagostelle, y una de las que componen la parroquia de Lagostelle (*Véase*).

**PARDINAS**, Ald. R. de Esp. en Galicia, provincia de la Coruña, jurisdicción de Bergantiños, arzobispado de Santiago. Es una de las que componen la parr. de Riazo, San Martín de.

**PARDINEIRA**, Ald. de Esp. en Galicia, provincia y obispado de Lugo, jurisdicción

de Nodár. Es una de las que componen la parroquia de Anafreita (*Véase*).

**PARDO** (EL), Real sitio y palacio de recreo de los reyes de España en la provincia y partido de Madrid, arzobispado de Toledo, compuesto de 204 vecinos, 725 habitantes, siendo la mayor parte de familias de empleados, pues alguno que otro individuo que no lo es, está en la clase de jornalero. Tiene una capilla parroquial de buena construcción, clara y hermosa, con ricos ornamentos y demás servicio del culto, que se ha dignado regalarla S. M. (que Dios guarde), pues por sí misma no tiene otra dotación que una pensión de 22,000 reales sobre la mitra de Palencia; un convento de frailes capuchinos, de que hablaremos después; un hospital para la curación de los criados de S. M. y de sus familias, en muy buen estado; una administración real para el buen orden y gobierno de los asuntos administrativos, á cuyo destino está unida la jurisdicción ordinaria; escuela de primeras letras para niños y niñas, y estudio de latinidad que desempeña un eclesiástico, y cuyas dotaciones paga S. M. Hay una fábrica de baldosas de ladrillo recientemente establecida. El pueblo está situado á 2 leg. N. O. de Madrid, sobre la margen izquierda del río Manzanares, en medio del bosque de su nombre; hay en él un palacio de recreo para la estación del invierno, fabricado por Luis de Vega, de orden del emperador Carlos V, sobre las ruinas de la antigua casa que allí había, y aumentado después por el señor don Carlos III, que solía pasar allí de jornada desde el día siguiente de la pascua de Reyes hasta la dominica de Pasión. Pero en el día ha recibido este palacio muchas mejoras interiores y exteriores por la munificencia del rey nuestro señor, pues, además de haber mandado fabricar un arco de comunicación desde el palacio á la parroquia para asistir con la frecuencia que su piedad le inspira, á los oficios divinos, no ha perdonado ningún gasto para restaurar todas las obras que estaban en gran parte destruidas, ni para adornar con la decencia propia de su augusta dignidad las reales habitaciones y las de los serenísimos señores infantes. Daremos una ligera idea de ellas, ya que no nos sea posible hacer una descripción minuciosa y ordenada. La entrada de este palacio es semejante á la de una fortaleza ó cast., con su foso alrededor,

plantado de verduras y frutales. Tiene un gran patio principal cuadrado, en el que hay dos escaleras bastante cómodas, de las cuales la de la izquierda, cuyo techo está pintado por don Juan Galvez, conduce á la habitacion de SS. MM., y la otra a la del serenísimo señor infante don Carlos. Las piezas de la habitacion de S. M., que caen sobre la fachada del S., y casi todas las de su real familia, estan vestidas de riquísimos tapices, ejecuta los en la real fabrica sobre dibujos hechos por profesores españoles, y que representan trages y costumbres nacionales: su descripcion sería demasiado prolija y monotoná, pero no ciertamente indigna de la pluma de un inteligente. Los adornos de ca la una de ellas, sin ser nimiamente costosos, ni aun magníficos, son del mejor gusto, y estan colocados con propiedad y con arte. Los techos unos son del tiempo del fundador, otros del de Carlos III, y otros pinta los recientemente al fresco por varios pintores de camara de S. M., pero todos graciosos y con muy buenas alegorias. En la pieza de ugières hay una rica araña de cristal, que figura un templo, con preciosas columnas; la de los gentiles-hombres tiene el techo pintado por Bayén, y los relojes y arañas son de cristal y bronce. La sala de embajadores, que tiene 30 pasos de largo sobre 7 de ancho, tiene el techo de bóveda, pintado por don Juan Galvez, y representa las provincias de España, bajo la figura de unas gallardas jóvenes sentadas, con alguno ó algunos atributos de sus principales producciones, y en medio la España sentada en trono de oro, acompañada de las cuatro virtudes cardinales. Los arcos de la bóveda estan pintados de figuras tomadas de los dibujos del Vaticano; todo el alorno de la sala es serio y correspondiente a su objeto; relojes, floreros y arañas de mayores dimensiones que en las demas piezas, y de un gusto muy noble. La pieza de vestir de S. M. tiene el techo pintado por don Juan Ribera, y representa la España, distribuyendo laureles á los sabios escritores y artistas mas célebres que estan en una galeria en diferentes actitudes. El despacho de S. M. tiene el techo pintado por D. Zacarias Velazquez; las paredes estan tambien vestidas de tapices, y las arañas y relojes son de cristal y bronce. Desde aqui se pasa a la habitacion del serenísimo señor infante don Carlos y de su augusta esposa, que está sobre la

fachada del Poniente. Los techos de sus salas son los mismos que habia en el palacio antiguo, excepto un gabinetito que está pintado por D. Juan Galvez. La pieza de comer es una de las mas capaces de este palacio, y se reduce a un salon cuadrado, cuyo techo esta pintado por Bayén, al fresco, sobre medallones alusivos a la fuerza y poder de la España. La araña de enmedio es un navio de cristal, ejecutado con rara perfeccion. El oratorio es pequeño, sin mas adorno en el altar que un cuadro de la Purísima Concepcion, de Bayén, quien pintó tambien el techo. La pieza de comer divide la habitacion del rey de la de la reina nuestra señora, cuyos adornos son de'l mismo gusto, y preparados como los de las piezas anteriores para la estacion del invierno. Desde ella se comunica á las habitaciones de la señora princesa de Beçria y del serenísimo señor infante don Sebastian. El serenísimo señor infante don Francisco y su augusta esposa ocupan la habitacion baja, y sus adornos son del mismo género que las restantes. Hay ademas un pequeño y gracioso teatro, donde algunas veces suelen representarse comedias para la diversion de las personas reales, y demas que tienen la honra de ser admitidas á este espectáculo.

Fuera del real palacio, hacia la parte del N., hay una casita de campo, llamada del Príncipe, la cual consiste en un bello recibimiento de estuco, con soberbios medallones, urnas-ciuerarias, braserillos de perfumes, espejos, etc., al cual se sigue un gabinete circular de riquísimos mármoles de diferentes colores, que da paso al parterre. A la izquierda del recibimiento esta la sala principal, toda vestida de terciopelo de labores de las fabricas de Valencia, y con el techo pintado por Maella, representando en varias alegorias las virtudes y el poder de la España. Siguese á ella un gabinete vestido de raso azul de las mismas fabricas, y el techo pintado por Bayén, representando la institucion de la órden de Carlos III. A la derecha hay otra sala de compañía, á la cual sigue otra mas pequeña, y despues otra con dos lucidísimos gabinetes, uno de los cuales tiene un friso de bajos relieves cu madera, ejecutados con singular perfeccion, y las mesas y sillas son en todo correspondientes. A esta casita y su jardin esta unida una graciosa huerta sobre la misma orilla del Manzanares.

Goza la poblacion del sitio de abundantes aguas, en tres fuentes que hay en el pueblo y una en el patio de la iglesia, todas buenas y saludables. El real bosque del Pardo tiene 15 leg. de circunferencia, siendo la puerta principal para venir a él desde Madrid, la Puerta de Hierro; pero hay tambien otras para la comunicacion con los pueb. vecinos, como la Puerta de Castilla, la que sale a las Rozas, la de Fuencañal, la del Goloso á Alcovendas, y la del Hito para los vecinos del Hoyo; las demas son portillos ó puertas pequeñas, que se abren segun la necesidad de los transeuntes. En toda esta estension hay buenos montes de encina, fresno, bardaguera, retama y buenos pastos para ganados lanares que se arriandan en el invierno.

El bosque esta dividido en varios cuarteles, y en cada uno su casa reedificada últimamente y arreglada con pozos ú aguas próximas para poder vivir el guarda á quien corresponde estar al cuidado é impedir los daños, que no han dejado de ser frecuentes, singularmente durante la guerra de la independencia. En aquel tiempo se hicieron, como en otros muchos terrenos propios del real Patrimonio, grandes rompimientos que aqui no bajaron de 6,000 fanegas de tierra; pero se va reparando este daño, y esta gran posesion recibe notables mejoras. Hay tambien algunos oratorios con sus respectivos capellanes que dicen misa á las gentes del campo, pues algunas casas estan á  $\frac{1}{2}$  legua del sitio, y otras á 2 y aun á 3, como sucede en Viñuelas, Navachescas y la Moraleja, que es donde estan los oratorios. El número de guardas es en el dia de 44 con dos sobreguardas. Atraviesa todo el bosque de N. á S. el rio Manzanares, y mas de 20 arroyos que le fertilizan y hermosean, cruzándole 17 caminos y veredas sobre los cuales hay 13 puentes para la comodidad de los transeuntes. En toda su estension hay varios y diferentes terrenos muy desemejantes, ya de valles, collados y escarpados de tierra, ya de llanuras y colinas. A la  $\frac{1}{2}$  legua del sitio por el S. E. está el Palacio y posesion de la Quinta, y á los  $\frac{3}{4}$  de legua S. O. la de la Zarzuela, que ambas habian padecido bastante con la ausencia de S. M., pero que se van restaurando y adornando con la debida decencia. A menos de  $\frac{1}{2}$  cuarto de leg del sitio hacia el Poniente, pasado el rio, esta sobre una colina el convento de Capuchinos, y en él la magnífica y devota

imagen del santísimo Cristo del Pardo, ejecutada por Gregorio Hernandez, uno de los primeros y acaso el mas célebre escultor de su tiempo. Es esta efigie admirable por su perfeccion y propiedad, pudiendo decirse que contentó la vanidad del artifice despues de haber hecho otras dos pruebas que no le salieron tan perfectas como deseaba, y arrebató la admiracion de todos los inteligentes. La fundacion de este convento se debió á la piedad del rey Felipe III, el año de 1612, en diverso sitio que el que ahora ocupa, pues estaba en bajo en el principio de la huerta, y rodeado del barranco y de varios manantiales que en el estío infictionaban el aire. Pero el señor Felipe IV le mandó trasladar, el año de 1638, al sitio que ahora ocupa. Es patronato de los reyes nuestros señores, quienes le socorren con 30,000 rs. anuales. La santa imagen de Jesucristo fue trasladada desde el oratorio del palacio y colocada en la iglesia de este real convento. En ella está tambien la imagen de Nuestra Señora del Consuelo, cuyo cuadro tuvo muchos años á su cabecera el piadoso rey Felipe III. Una y otra imagen son visitadas con mucha frecuencia de los fieles de los pueblos vecinos, y particularmente de los monarcas y de sus reales familias.

PARDO, Granja S. de España, provincia de la Mancha, part. de Infantes, término de Alambia.

PARDO (EL), Despoblado S. de España, provincia, partido y obisp. de Salamanca, cuarto del Rio al Mar; 1 vec., 5 habitantes. Situado en terreno pantanoso, cerca del Toimes y á  $\frac{1}{2}$  legua de una hacienda de los religiosos mínimos de Salamanca. Produce granos y pastos. Dista 4 leg. de la capital. Contribuye 119 rs.

PARDOLLAN, L. E. de España, prov. de Leon, partido de Ponferrada; A. O.

PARDOS, L. R. de España, provincia de Aragon, partido de Calatayud, obispado de Tarazona. A. P., 33 vecinos, 141 hab., 1 parroquia, 1 pósito. Sit. en la cordillera de montes que viene de las sierras de Atea, terreno quebrado y áspero; pero tiene una vega que produce mucho trigo. Hay un lago llamado el Ojo por su figura circular de 20 varas de diametro, que verosimilmente fue un hundimiento de aquel terreno ocasionado por algun terremoto. No cree ni mengua, ni se ha podido sondear su fondo. Tambien hay una mina de plata y de

cobre. Confina con Aceder, Atea, Cubel y Avanto. Dista 4 leg. de la cabeza de partido y 18 de la capital. Contr. 2,237 rs. 12 mrs.

**PARDOS**, Aldea R. de España, provincia de Guatálajara, partido de Sigüenza, sexma del Campo. Regidor, 60 vecinos, 268 habitantes, 1 parroquia, 2 ermitas. Sit. en una llanura despejada que confina con Torrubia y Rueda. Prod. buenos montes de encina, roble y pastos; 10,000 fanegas de todo grano, garbanzos, guisantes, yeros, y alguna fruta y hortaliza; ganado lanar, vacuno y de cerda. Industria: pastoreo y arriería. Hay en su término minas de cobre y de cristal de roca, en las que se hallan unas piedras verdes y azules que aprovechan a los tallistas para pintar, y también para embutir en plata y oro, distantes  $\frac{1}{2}$  leg. de la población. A distancia de  $\frac{1}{4}$  de hora se hallan las fuentes que llaman de Rueda, de agua muy exquisita, y á dos tiros de bala se hallan otras cuyas aguas parece tienen algun sabor á cobre. Dista 11 leguas de la cabeza de partido,  $3\frac{1}{2}$  de Milmarcos y 2 de Molina. Contribuye con la sexma.

**PARED**, Ald. R. de España, provincia de Murcia, part. de Chinchilla, obispado de Cartagena [*Véanse Vés y Casas*].

**PAREDE**, Ald. Ord. de España en Galicia, provincia de Lugo, jurisdicción y encomienda de Puerto Marín (San Juan). Es una de las que componen la parroquia de Santa María de Ferreiros [*Véase*].

**PAREDES**, V. S. de España, provincia, arzobispado y partido de Toledo. A. O., 97 vecinos, 350 habitantes, 1 parroquia, 1 posito. Prod. trigo, aceite y pinos. Dista 9 leguas de la capital. Contribuye 2,146 rs. 21 mrs. Derec. enag. 756 rs. 19 mrs.

**PAREDES**, L. S. de España, provincia y obispado de Cuenca, partido de Huete. A. P., 20 vec., 76 habitantes, 1 parroquia aneja de Alcazar del Rey. Sit. en terreno feraz, en la carretera real de Madrid á Cuenca. Produce trigo, cebada, centeno, avena y garbanzos. Se darían bien en su término los olivos y viñas, pero los habitantes no quieren plantarlos. Dista 10 leguas de la capital, 2 de la cabeza de partido y  $1\frac{1}{4}$  de hora de camino militar de Huelbes, á la izquierda y á 200 pasos del de Carrascosa [*Véase*].

**PAREDES**, L. E. de España, provincia de Cataluña, corregimiento de Puigcerdá,

obispado de Seo de Urgel. A. O., 8 vecinos, 42 habitantes, 1 parroquia. Prod. centeno. Industria: ganadería. Dista 35 horas de Barcelona y 1 de Puigcerdá. Contribuye 2,798 rs. 31 mrs.

**PAREDES**, L. de España, provincia de Asturias, concejo de Nava, obispado de Oviedo; 16 vecinos, 77 habitantes [*Véase el concejo*]. Contribuye 169 rs. 20 mrs.

**PAREDES**, L. de España, provincia de Asturias, obispado de Oviedo, concejo de Regueras (las), cabeza de la parroquia del mismo nombre; 1 parroquia, 286 vecinos y 1,560 habit. comprendidos los de Pinera, Granda, San Pedro, la Vega y Fanon (que está en otro valle); Rellon de Encima, Ferrera, Rellon de Meias, Merás (que está en otro valle); Longrey, Agüera, Bustiello, Obienes y las brañas de Valle; Emburniego, Candania, Busindre, Leirista, Caborno, Aristebano y Adrado. Está situado en un hermoso valle, á la margen del Lesba, rio de muchas anguilas, truchas y salmones. Es pais muy fértil y produce toda clase de frutas, limones y naranjas. Tiene bosques en que hay mucha madera de construcción para las reales fabricas, y donde se podría fabricar mucha potasa. Los lugares de los tres valles estan en linea recta á la margen del mismo rio, á distancia de  $\frac{1}{5}$  cuarto de legua; pero las brañas los dominan desde la montaña en forma de círculo, y los vaqueros sus habitantes trasmigran en tiempo de verano á otras brañas que tienen en el concejo de Cangas. En ellas solo hay yerba, patatas, y ganado vacuno, cabrio y lanar. Dista de Oviedo 12 leg., 2 de Luearca, 3 de Tineo y 7 de Cangas. Contribuye 1,455 rs. 19 mrs. Derec. enag. 43 rs. 29 mrs.

**PAREDES**, Cot. Red. S. de España, provincia de Zamora, partido de Sayago. Situado en terreno elevado, cuyas vertientes meridionales van al rio Tormes, y las septentrionales al Duero, lindando con términos de Fresno, San Juan de Bucerri y Villamor de Cadozos. Prod. centeno, algun trigo morcajo, garbanzos y algarrobas, y cria bastante ganado lanar y de cerda.

**PAREDES**, Ald. S. de España en Galicia, provincia de la Coruña, jurisdicción de Herboedo, arzobispado de Santiago. Es una de las que componen la parroquia de Santa Maria de Herboedo [*Véase*].

**PAREDES**, Aldea Ord. de España en Galicia, provincia y obispado de Lugo,

jurisdicción y encomienda de Puerto Marín San Juan, y una de las que componen la parroquia de Santiago de Saá de Páramo (*Véase*).

**PAREDES**, Ald. S. de España en Galicia, provincia y obispado de Lugo, jurisd. de Tor. Es una de las que componen la parroquia de San Julian de Tor (*Véase*).

**PAREDES**, Ald. Ab. de España en Galicia, provincia de Lugo, jurisdicción de Camba de Rodeyro. Es una de las que componen la parr. de Santa Marina de Pescoso (*Véase*).

**PAREDES**, Aldea R. y Ord. de España en Galicia, provincia de Lugo, jurisdicción de Tierra de la Orden, y una de las que componen la parroquia de Carballo (*Véase*).

**PAREDES**, Aldea de España en Galicia, provincia y obispado de Lugo, jurisd. de Nodar. Es una de las que componen la parroquia de Anafreita (*Véase*).

**PAREDES**, Ald. S. de España en Galicia, provincia de Lugo, jurisd. de Deza. Es una de las que componen la parroquia do Sisto (*Véase*).

**PAREDES**, Aldea Ord. de España en Galicia, provincia de Lugo, jurisdicción de Incio de Broza, y una de las que componen la parroquia de Foylebar (*Véase*).

**PAREDES**, Aldea Ab. de España en Galicia, provincia y obispado de Lugo, jurisdicción de Meyra. Es una de las que componen la parroquia de Sta. Maria de Meyra (*Véase*).

**PAREDES**, Ald. S. de Esp. en Galicia, provincia de Lugo, jurisd. de Amarante. Es una de las que componen la parroquia de Barreyros (*Véase*).

**PAREDES**, Aldea Ab. de España en Galicia, provincia y obispado de Lugo, jurisdicción de Camba: esta aldea compone parte de la feligresía de Santa Maria de Alceme (*Véase*).

**PAREDES**, Aldea Ab. de España en Galicia, provincia de Lugo, abadía y jurisd. de Samos, y una de las que componen la parroquia de San Juan de Lozara (*Véase*).

**PAREDES**, Aldea Ab. de España en Galicia, provincia, obispado y jurisdic. de Lugo. Es una de las que componen la parr. de San Pedro Fiz de Muja [*Véase*].

**PAREDES** (SAN CIPRIAN DE), Feligr. S. de España en Galicia, provincia y obispado de Tuy, jurisdicción de Sobroso. J. O., 21 vecinos, 92 habitantes, 1 parroq.

Su situación y productos se hallarán en el artículo Tounton, San Mateo de, y en el de la jurisdicción. Dista 4 leguas de la capital, y 14 de Santiago. Contr. 703 rs. 10 mrs.

**PAREDES** (SANTA MARIA DE), Feligr. S. de España en Galicia, provincia y obispado de Orense, jurisdicción de Castro de Caldelas. J. O., 40 vecinos, 188 habitantes, 1 parroquia. Para su situación y productos (*V. el art. de la jurisdicción*). Prod. cent., patatas, maíz y pastos. Contribuye 1,804 rs. Derechos enagenados 180 rs.

**PAREDES DE ABAJO**, Aldea Ab. de España en Galicia, provincia de Lugo, jurisdicción de Castro de Rey de Lemos, y una de las que componen la parroquia de Castro de Rey de Lemos [*Véase*].

**PAREDES DE ARRIBA**, Ald. Ab. de España en Galicia, provincia de Lugo, jurisdicción de Castro de Rey de Lemos. Es una de las que componen la parroquia de Castro de Rey de Lemos [*Véase*].

**PAREDES DE BUYTRAGO**, L. S. de España, provincia y part. de Guadalajara, arzobispado de Toledo, tierra de Buytrago. A. P., 54 vecinos, 243 habitantes, 1 parr. Situado con esposicion al S. E.; mal piso y malisimas calles y casas. Produce buenos pastos de monte, en que se mantiene bastante ganado lanar y cabrio; centeno, trigo tremesino, lino, patatas y alguna fruta. Dista 10 leguas de la capital. Contr. 538 rs. 12 maravedises.

**PAREDES DE NAVA**, V. S. de Esp., provincia y obispado de Palencia, partido de Campos. A. M. de primera clase, y 1 ordinario, 1,268 vecinos, 5,500 habitantes, 4 parroquias, 1 convento de frailes y otro de monjas, 1 hospital, 1 ermita, administración subalterna de rentas. Sit. al N. O. de Palencia, á los 42° 5' de lat. N. y 40' de long. occ. de Madrid, en una llanura, y al pie de una pequeña cordillera que se prolonga por su parte septent.: terr. bastante dilatado y de buena calidad, cerca del rio Villalumbroso, y en el punto en que á este atraviesa el canal de Canal de Campos, tiene un puente. Es de figura irregular, con malas calles y peores casas y sin fuentes, pues beben el agua de pozo. Produce su término toda especie de granos, legumbres y vino. Al N. de la referida cordillera, en dirección de Carrion, hay un monte que abunda de toda especie de caza, liebres, conejos, perdices etc., y en él se crían mas de 12,000

cabezas de ganado lanar. La industria de sus habit., consiste en bastantes fabricas de curtidos de val leses, 2 de sus muchos talleres de estameña blanca, de que surten á Palencia. Empieza en esta villa una calzada que se dirige por Becerril y Grijota á Palencia, en la cual, á  $\frac{1}{2}$  de legua E., da fin el proyectado canal de Campos, donde hay un grande almacen para granos, 1 meson y 1 ermita. Con las aguas de este ramo del canal, cuyo origen está en el Serron, á 2 leguas, riegan un gran trozo de la famosa Nava, y con sus pastos mantienen buen número de ganado lanar, mular y cabrío. El clima es sano, en general, en todos los pueblos de la comarca, aunque destemplado en el principio de la primavera y en el rigor del invierno. Celebra mercado todos los viernes. Dista 3 leg. de la capital, y desde Villada hay 5  $\frac{1}{2}$  horas de marcha militar, pasando por Cisneros y Villalumbroso. Es patria de los célebres Pedro de Berruguete, pintor de Felipe I, y de Alonso Berruguete, su hijo, pintor, escultor y arquitecto en Italia y en Castilla, en el siglo XVI: de Baltasar Collazos, que escribió los comentarios de la Fundacion, conquista y toma del Peñol y otros varios tratados y discursos económico-políticos: del Excmo. é Ilmo. Señor don Gregorio Cruédo de la Fuente, caballero gran cruz de la Orden de Carlos III, y actual obispo de Oviedo. Contr. 52,801 rs. 21 mrs. Derechos enag. 21,365 rs. 31 mrs.

**PAREDES DE SIGUENZA**, V. S. de España, provincia de Guadalajara, partido y obispado de Sigüenza, tierra de su nombre. A. O., 49 vecinos, 217 habitantes, 1 parroquia, 1 pósito. Situada en un valle profundo, desde el cual se sube por un país de cerros aislados con valles calizos y cultivados por mas de 1  $\frac{1}{2}$  legua, pero despues hay muchas colinas incultas llenas de jaras. Confina con Barahona y Villasayas. Prod. granos y ganado lanar. Dista 4 leguas de la cabeza de partido. Contr. 1,997 rs. 3 mrs.

**PAREDES DEL MONTE**, Arrabal de España, provincia, partido y jurisdiccion de Palencia, á cuya ciudad corresponde.

**PAREDES-ROYAS**, L. R. de España, provincia y partido de Soria, sexmo de Luvia, obisp. de Osma. A. P., 26 vecinos, 93 habitantes, 1 parroquia que tiene por anejo á Torralba. Situado en el campo de Gomara. Produce de 6 á 7,000 medidas de

trigo, centeno, cebada y avena; algunas legumbres. Confina con los pueblos de Tapiela. Alud, Albocave, Torralba y Zamajon. Baña su término el rio Rituerto ó Riuuerto. Dista 3  $\frac{1}{2}$  leguas de la cap. Contr. 399 rs. 3 mrs.

**PAREDINAS**, Dehesa Ord. de España, provincia y obispado de Zamora, partido de Toro. Situado al O. del rio Guareña, en el camino de Salamanca y  $\frac{1}{2}$  legua de Palomar, en el sitio donde existe ahora un meson erigido en el año 1788, para la comodidad de los viajeros. Tiene huertas de frutas en sus inmediaciones con abundantes aguas, á mas de las del rio, en cuya ribera y enfrente de la posada se encuentra un molino harinero y otro mas arriba con un pison, y una casa de campo donde termina este, distante por aqui  $\frac{2}{3}$  de legua de la cabeza de partido, y por el lado opuesto 1  $\frac{1}{2}$ .

**PAREIRO**, Ald. S. de España en Galicia, provincia y obispado de Lugo, jurisd. de Deza. Es una de las que componen la par. de San Miguel de Goyás (Véase).

**PAREISAS** (SAN ANTONIO DE), Felig. S. de España en Galicia, prov. de Orense, jurisdiccion de Puebla de Tribes. J. O., 26 vecinos, 128 habitantes, 1 parroquia. Contribuye 540 rs. Derechos enag. 180 rs.

**PAREJA**, V. Ab. de España, provincia y obispado de Cuenca, partido de Huete. A. O., 43 vecinos, 1631 habitantes, 1 parroquia, 1 pósito. Situada en terreno áspero y montuoso. Pasa por su término el rio Tajo. Confina por E. con Escamilla, por S. con Córcoles, por O. con Auñon, y por N. con Alique. Produce trigo, cebada, legumbres, vino, aceite, hortalizas y frutas, con 4 molinos harineros (V. el art. Casasana). Hay cerca de este pueblo un puente que sirve de término divisorio de este obispado, el de Sigüenza y el arzobispado de Toledo. Dista 8 leguas de la cabeza de partido y 12 de Cuenca. Contr. 12,566 rs. 25 mrs.

**PARERAS**, L. E. de España en Cataluña, corregimiento de Puigcerdá. A. O.

**PARESOTAS**, L. R. de España, prov. y arzobispado de Burgos, part. de Castilla la Vieja en Laredo, corregimiento de Villarcayo, merindad de Losa, junta de Afarados. R. P., 16 vecinos, 66 habitantes, una parroquia. Su situacion y productos son los que estan indicados en el artículo Losa, merindad. Dista 15  $\frac{1}{2}$  leguas de la capital. Contribuye con la junta.

**PARETS**, L. R. de España, provincia de Cataluña, corregimiento de Mataró, obispado de Barcelona. A. O., 140 vecinos, 688 habitantes, 1 parroquia. Produce trigo, legumbres, vino y aceite. Dista  $4\frac{1}{2}$  horas de Barcelona y  $5\frac{1}{2}$  de Mataró. Contribuye 9,054 rs. 30 mrs.

**PARETS DE AMPURDA**, BAILIA DE VILADEMULS, L. S. de Esp., prov. de Cataluña, corregimiento y obispado de Gerona. A. O., 9 vecinos, 43 habitantes, 1 parroquia. Situado cerca del rio Fluvia; terreno llano. Confina por el E. con Bascara, por el S. con Vila de Muls, por O. con Orfas, y por el N. con Romaña. Prod. trigo, legumbres, vino y aceite. Dista 25 horas de Barcelona y  $5\frac{1}{2}$  de Gerona. Contr. 2,959 rs. 32 mrs.

**PARGA (SAN BREJOME DE)**, Jurisdiccion R. y S. de España en Galicia, provincia y obispado de Lugo. Se halla compuesta de 4 feligresias, á saber: San Brejome y Santa Leocadia de Parga, San Pelagio de Seijon, y Santa Maria de Villar, en cuyos respectivos articulos puede verse su poblacion, situacion, productos y demas circunstancias. Dista 5 leguas de la capital y  $12\frac{1}{2}$  de Santiago.

**PARGA (SAN BREJOME DE)**, Feligresia S. de España en Galicia, provincia de Lugo, cabeza de la jurisd. de su nombre, obispado de Mondoñedo. J. O., 43 vecinos, 214 hab., 1 parroquia que se compone de las aldeas Rega de Viña, Santo Alberto y Fontao. Contribuye 821 rs. 30 mrs.

**PARGA (SAN ESTEBAN DE LA PUEBLA DE)**, Feligresia R. de España en Galicia, provincia y obispado de Lugo, jurisdiccion de Puebla de Parga. J. O., 54 vecinos, 270 habitantes, 1 parroquia compuesta de las aldeas Cercedo, Chesvada, Ferreyra, Puebla y Portopulgo. Contr. 3,555 rs. 30 mrs.

**PARGA (SAN SALVADOR DE)**, Jurisdiccion S. y E. de España en Galicia, provincia y obispado de Lugo. Se compone de 4 feligresias, á saber: Santa Maria de Castro, San Salvador de Parga, San Julian de Roca y Santiago de Trasparga, en cuyos respectivos articulos puede verse su poblacion, sit. productos, industria y demas circunstancias. Dista 5 leguas de la capital y 12 de Santiago.

**PARGA (SAN SALVADOR DE)**, Feligresia S. de España en Galicia, provincia y obisp. de Lugo, cabeza de jurisdiccion de su nom-

bre. Corregidor para toda la jurisdiccion, 36 vecinos, 185 habitantes, 1 parroquia compuesta de las aldeas Vigo y Sujo. Contr. 766 rs. 21 mrs.

**PARGA (SANTA CRUZ DE)**, Feligresia R. de España en Galicia, 1 rov. de Lugo, jurisdiccion de Villares de Parga. J. O., 50 vecinos, 256 habitantes, 1 parroquia compuesta de las aldeas Zibreiro, Vilachá, Alion, Forcamuñiz, Revoira, Ramos, Vilariño, Cancelo, Fagundo, Reijas, Tiñaz, Novas, Villasuso, Barreiro, Riveira, Mato, Costaras, Miao, Rogo Pequeno, Villargavine y Penas. Contribuye 1,585 rs. 21 mrs.

**PARGA (SANTA LEUCADIA DE)**, Felig, R. de España en Galicia, provincia de Lugo, jurisdiccion de S. Brejome de Parga, obispado de Mondoñedo. J. O., 36 vecinos, 180 habitantes, 1 parroquia que se compone de las aldeas Aldor, Digañe, Cabana y Saa. Contribuye 724 rs. 16 mrs.

**PARGANTADA**, Ald. de España, provincia de Asturias, concejo de Langreo, parroquia de Turiellos [*V. este art.*].

**PARIZA**, V. S. de España, provincia de Burgos, part. de Miranda de Ebro, obisp. de Calahorra. A. O., 30 vecinos, 135 hab., 1 parroquia. Situada á 2 leguas E. de Treviño y orillas del rio Somoaguda; en terr. agradable, pero con montes al rededor, donde se cria mucha leña y ganado lanar [*V. Urarte*]. Dista 19 leguas de la capital. Contribuye 1,462 rs. 14 mrs. Derec. enag. 650 rs. 12 mrs.

**PARLA**, V. S. de España, prov. y part. de Madrid, arzobispado de Toledo. A. O., 240 vecinos, 946 habitantes, 1 parroquia, varias ermitas, 1 pósito. Situado en terreno llano y saludable por los aires tan puros que la baten y escelentes aguas de sus fuentes, particularmente la que llaman de Humanejos, que es un despoblado distante  $\frac{1}{2}$  legua de esta villa, junto al camino que conduce á Toledo. Fue antiguamente pueblo de consideracion, pero en el dia está reducido á algunos labradores acaudalados, manteniéndose una gran parte de su vecindario de la arriería de paja y cebada que venden en Madrid. Sus productos se reducen á mucha cebada, algun trigo, algarroba y garbanzos. Hay algunas huertas que riegan con norias, donde se crian bastantes legumbres y ensaladas. Dista 3 leguas de la capital. Contribuye 15,264 rs. 24 mrs. Derec. enag. 4,735 rs. 10 mrs.

**PARLAVA**, L. E. de España, provincia de Cataluña, corregimiento y obispado de Gerona. A. O., 46 vecinos, 234 habitantes, 1 parroquia. Situado en terreno llano. Confines por el E. con Fonolleras, por el S. con Mita y Casavell, por O. con Rupia y por el N. con la Sala y Ultramort. Prod. trigo, legumbres, vino y aceite. Dista 24½ horas de Barcelona y 4½ de Gerona. Contribuye 6,302 rs. 31 mrs.

**PARLERO**, Parroquia de España, prov. de Asturias, concejo de Navia, obispado de Oviedo; 86 vecinos; 422 habitantes, 1 parr. aneja á Montaña de Rio Negro. Comprende los lugares de Llagos, los, Caudanosa, Villomeyro, Valbona, Abruyeros, Carcabadas, Berrugas, Zoreriza y Leuletorna, cuyos vecindarios se verán en sus artículos. Dista 3 leguas de la cabeza de partido. Contribuye 277 rs. 25 mrs. Derec. enagenados 5 rs. 32 mrs.

**PARSENT**, L. S. de España, provincia de Valencia, partido de Denia. A. O., 125 vecinos, 627 habitantes, 1 parr., 1 pósito. Sit. á la derecha del rio. Jaló, en terreno barrancoso y de muchas penas. Su término no pasa de ½ legua de diámetro, cerca lo por los de Benigembla, Taberna, Alcalali y Murla. Produce algarroba, aceite, pasas, almendra, vino, trigo y otros granos, higos, legumbres y hojas para criar gusanos. Dista 7 horas de Gandia, mediando entre los dos pueblos los de Oliva, Pego, Sagrã y Orva. Dista 12 leguas de la capital y 2 de la cabeza de partido. Contr. 5,434 rs.

**PARTALOBA**, V. S. de España, prov. de Granada, partido de Baza, obispado de Almeria. A. O., 171 vecinos, 820 habitantes, incluso 3 cortijos de su jurisdiccion, 1 parr., 1 pósito. Situado al N. y á 1 legua del rio Almanzor, que nace hácia el mismo rumbo, junto á la Sierra de Seron. Tiene al S. E. á Cantoria, que dista 1 legua, y otra Albox al E. Dista 26 leguas de la capital y 9½ de camino militar de Baza, pasando por Venta del Sauco. Contribuye 3,979 rs. 14 mrs.

**PARTE**, Aldea R. de España en Galicia, provincia de Lugo, jurisdiccion de Dozon, y una de las que componen la parroquia de Santiago de Saa [véase].

**PARTE**, Ald. S. de España en Galicia, provincia de Lugo, jurisdiccion de Buron, perteneciente á la orden de San Juan. Es una de las que componen la parroquia de San Juan del Padron [véase].

**PARTE (DE LA)**, Ald. S. de España en Galicia, provincia y obispado de Lugo, jurisdiccion de Dezá. Es una de las que componen la parroquia de San Miguel de Goyas [véase].

**PARTE (LA)**, V. R. de España, prov. y arzobispado de Burgos, part. y merindad de Bureba, cuadrilla de la Vid. A. O., 30 vecinos, 122 habitantes, 1 parroquia. Dista 9½ leg. de la capital. Contr. 593 rs. 17 mrs.

**PARTE (LA)**, L. R. de España, prov. y arzobispado de Burgos, partido de Castilla la Vieja en Laredo, corregimiento de Villarcayo, merindad de Sotos Cueva. Reg. P., 17 vecinos, 76 habitantes, 1 parroquia. (V. *Quintanilla de Sotoscueva*). Dista 16½ leg. de la capital. Contribuye con la merindad.

**PARTE [LA]**, L. de España, provincia de Asturias, concejo de Piloña; 12 vecinos, 52 habitantes, parroquia de Ques [véase este artículo].

**PARTE DE BARBEYTOS**, Aldea S. de España en Galicia, provincia de Lugo, jurisdiccion de Buron, obispado de Oviedo, y 1 de las que componen la parroquia de San Martin de Suarna [véase].

**PARTE ARROYO**, L. R. de España, provincia y obispado de Santander, partido de Laredo, valle de Meña. Reg. P., 21 vec., 76 habitantes, 1 parroquia. Dista 20½ leg. de Burgos. Contribuye con el valle.

**PARTEME**, Aldea R. de España en Galicia, provincia y obispado de Lugo, jurisdiccion de Monterroso. Esta aldea compone parte de la parroquia de Framcan [véase].

**PARTEME DE ARRIBA**, Aldea R. de España en Galicia, provincia y obispado de Lugo, jurisdiccion de Monterroso. Esta aldea compone parte de la parroquia de San Andrés de Sirigal [véase].

**PARLE-REAL DE CASTELLOTE [LA]**, Despoblado R. de España, prov. de Cataluña, corregimiento de Lérida [V. *Borjas, villa*], á la cual está agregado.

**PARTIALLER**, L. de Esp., provincia de Asturias, concejo de Morcin, parroquia de Santa Eulalia [véase este art.].

**PARTOVIA**, Jurisdiccion E. de España en Galicia, provincia y obisp. de Orense. Se halla compuesta de las feligresias de Santiago de Partovia y San Ciprian de Señorin, en cuyos respectivos artículos puede verse su poblacion, situacion, productos, industria y demas circunstancias. Dista 4 leguas de la capital y 11 de Santiago.



**PARTOVIA** [ SANTIAGO DE ], Feligresía Ab. de España en Galicia, prov. y obispado de Orense, jurisdicción de su nombre. J. O., 150 vecinos, 680 habitantes, 1 parroquia que tiene por anejo á San Ciprian de Señorín. Situada á la márgen del río Avia y á  $\frac{1}{2}$  leg. de Carballino, en cuyos dos términos hay aguas termáles muy frecuentadas por los buenos efectos que causan en la medicina. Produce centeno, maíz, algun trigo, vino y castañas. Contribuye 4,147 rs.

**PARZAN**, Ald. de España, provincia de Aragón, corregimiento y obispado de Barbastro. Es aneja de Bielsa, en cuyo artic. se hallará su situación y productos. Dista 14 leguas de Barbastro.

**PARRA** [ LA ], V. S. de España, prov. de Extremadura, partido y obispado de Badajoz. A. O., 387 vecinos, 1,885 habitantes, 1 parroquia, 1 convento de frailes, 1 pósito. Fue colonia de los romanos, y se ha encontrado una lápida que dice que allí fue enterada *Elvia Comodesia*, de edad de 40 años, madre de Lucio Blayo Calpurniano; con otras varias antigüedades. Está situada al E. de Jerez de los Caballeros, en la falda de los montes. Produce trigo, cebada, centeno, ganados y zumaque. Industria: 1 fabrica de curtidos y otra de jabon, y telares de lana, lino y estopa. Dista 8 leguas de la capital, 1 de Salvatierra y 3 del Azaual. Contrib. 11,363 rs. 23 mrs. Derechos enag. 4,302 rs. 9 maravedises.

**PARRA** [ LA ], V. S. de España, prov. obispado y partido de Cuenca. A. O., 200 vecinos, 790 habitantes, 1 parr., 1 hospital, 1 pósito. Situada á 2 leguas N. de Valverde de Jucar, al pie de la sierra de Cuenca, y á 4 leg. O. de la misma. Su cielo es despejado, su temperatura fria; pais sano como lo demuestra la robustez de sus moradores, que muchísimos de mas de 70 años se aplican todavía al trabajo. Pasa el río Jucar á 1 legua, sobre el cual está el famoso puente de un solo ojo, llamado del Castellar, que divide este término del de Fresno de Altarejos; en sus márgenes hay unas balsas de aguas minerales, sin otro destino que el de cocer el cáñamo, y es tal su actividad que en 5 dias lo saca cocido. A pesar de ser su situación despejada, no dejan de hallarse en sus inmediaciones algunos riscos extraordinarios, y entre estos algunas simas profundas, mereciendo particular atención la que los naturales llaman Sima del Viento,

que con el mismo impetu que despidе cualquier ropa, con el mismo la absorve, segun la mutacion del tiempo; y oyéndose en ocasiones á distancia de un tiro de bala mucho estrépito, sin que haya podido descubrirse si tiene alguna comunicacion. Prod. abund. leña, trigo y demas granos, alguna cosecha de vino de inferior calidad, rica miel, y algun ganado lanar y cabrio. Industria: carreteria. Dista 4 leguas de la capital, y 6 de cam. militar de Sta. María del Campo; en cuyo tránsito se hallan Albaladejo, el Puente Olivares y el castillo de Garcí Muñoz. Contr. 6,738 rs. 30 mrs.

**PARRA** (LA), L. S. de España, prov. y arzobispado de Toledo, part. de Talavera. A. P., 74 vec., 319 hab., 1 parr., 1 pósito. Dista 6 leguas de la cabeza de partido. Contribuye 2,656 rs. 33 mrs. Derechos enagenados 443 rs. 1 mrs.

**PARRACES**, Abadía de España, prov., obispado y partido de Segovia. Es un conv. de padres Gerónimos, dependiente del Escorial. Situada en una llanura donde se hace una gran labranza, hay una gran huerta y mucho monte: el edificio es bastante bello y grandioso. Dependen de él en lo espiritual, los pueblos inmediatos que pueden verse en el art. Etreros.

**PARRAL**, L. R. de España, provincia y partido de Avila, sexmo de San Vicente. A. P., 32 vecinos, 125 habitantes, 1 parr. Produce trigo, centeno, garrobas y pastos. Dista 5 leguas de la capital. Contr. 579 rs.  $4\frac{1}{2}$  mrs. La estension de su término es de 1200 fanegas; 600 de tierras cultivadas, 590 de incultas: de las cultivadas 100 de segunda suerte destinadas á centeno; 500 de tercera á garrobas: fertilidad general 2 por 1; tierras incultas cultivables de tercera suerte 590; incultivables 590; que se siembran cada año 300; que descansan un año 300; empleadas en grano 600; en pastos naturales 10; tierras concejiles 4; cultivadas por sus propietarios 14; por arrendadores 450; de mayorazgos cultivadas 50; de capellan. cultivadas 40; de comunidades religiosas cultivadas 60. Es pueblo escaso de agua.

**PARRAL DE VILLOVELA**, Coto Red. R. de España, provincia, obispado y part. de Segovia, sexmo de Cabezas. A. P., 12 vecinos, 68 habitantes, 1 parroquia. Dista 3 leg. de la capital. Contr. 543 rs. 9 mrs.

**PARRAS** (LAS), L. R. de España, prov. de Aragón, part. de Teruel, arzobispado.

de Zaragoza. A. P., 50 vecinos, 217 habit., 1 parr., 1 pósito. Sit. cerca de un arroyo que desagua en el río Martín. Antes de llegar al pueblo á mano derecha, se descubre una garganta entre horribles peñascos, en cuyo seno tiene su nacimiento el utilísimo río Martín. Produce 3000 fanegas de trigo, 500 de cebada, algo de cáñamos, legumbres, frutas y hortaliza, 1600 cabezas de ganado lanar, 450 corderos de cria, 200 arrobas de lana. Tiene abundantes minas de carbon de piedra, y alguna de azabache ordinario. Dista 8  $\frac{1}{2}$  leguas de Teruel. Contribuye 4027 reales 8 maravedises.

**PARRAS DE CASTELLOTE (LAS)**, V. Ord. de España, provincia de Aragón, partido de Alcañiz, arzobisp. de Zaragoza. A. O., 92 vecinos, 425 habitantes, 1 parr. que tiene por aneja á Jaganta. Sit. cerca del río Guadalope. Produce centeno, cebada, avena y vino inferior. Industria: telares de lienzo para vender. Dista 5 leg. de Alcañiz. Contribuye 6,040 rs. 28 mrs con Sagasta.

**PARRES**, Concejo R. de España, prov. de Asturias, 3400 habitantes, 12 ermitas y varias capillas. Confina por E. con el conc. de Cangas de Onís, por S. con el de Anieba, por N. con el de Carabia, y por O. con el de Piloña. Bañan á este concejo los dos ríos Sella y Pionia, y otros varios riachuelos de corto caudal. Se compone de las parr. de Cuadroña, San Martín de; cabeza del concejo; Fíos, Sta. Maria de, Cofino, San Miguel de; Collia, Sto. Tomas de; Pendai, Santiago de; Cayarga, Sta. Maria Magdalena de; Castiello, Sta. Maria Magdalena de; Biabaño, Sta. Maria de; Parres, San Juan de; y una hijuela y dos anejos que se espresarán en sus respectivos artic. Comprende tambien 3 cotos que son, el de Llanes con el lugar de este nombre y el de Soto: el de las Arriendas con el lugar de este nombre, y el de Fuente tambien con el L. así nombrado. Sus montes están poblados de robles, hayas, fresnos, nogales y castaños: se crian en ellos lobos, osos, zorras, y de volateria perdices, codornices, palomas, faisanes y otras varias. Hay ganado vacuno, caballo, cabrio, lanar y de cerda. Sus vec. se dedican á la agricultura y cogen escanda, trigo, maiz, habas, arbejos, guisantes, cebada, panizo, castañas, avellanas, peras, manzanas y otros varios frutos y frutas. Se celebra feria anual el 27 de setiembre. Comprende tambien los lugares de Toraño, Se-

bares y Guera de Devo, cuyos vecind. se verán en sus articulos.

**PARRES**, L. de España, prov. de Asturias, concejo de Llanes, parr. de Cue( *V. este art.* ). Dista  $\frac{1}{2}$  legua de la cabeza de partido. Contr. 402 rs. 30 mrs.

**PARRES**, Barrio de España, provincia de Asturias, concejo de Gijón, de la parr. de Huerces [*Véase este articulo*].

**PARRES (SAN JUAN DE)**, Parroquia de España, provincia de Asturias, concejo de Parres, obispado de Oviedo. 1 iglesia, 118 vecinos, 582 habitantes. Consta de los lugares de Bada, Vega de los Caseros, y Puente, cuyos vecindarios se verán en sus art. Contribuye 549 rs. 13 mrs.

**PARRILLA**, A'dea y Diputacion R. de España, provincia de Murcia, partido de Lorca. A. P., 122 vecinos, 542 habitantes, 1 parroquia.

**PARRILLA [LA]**, V. S. de España, provincia, obispado y part. de Cuenca, A. O., 551 vecinos, 2159 habitantes, 1 parroquia. Confina por S. con la villa de Olivares y sus productos naturales y agriícolas son absolutamente los mismos (*Véase*). Industria: fabrica de paños ordinarios, burdos y cordellate. Se celebra feria que da principio el segundo domingo de octubre de cada año, y dura 3 dias. Es patria de Fr. Pedro Simon, que escribió la *Primera parte de las conquistas de las costas de Tierra-firme*. Dista 7 leguas de la capital, y 4 de marcha militar de Santa Maria del Campo, en cuyo intermedio se hallan la Almarcha y el Castillo de Garcí Muñoz, asimismo dista 7 de Belmonte, en cuyo tránsito se hallan Cervera Montalvanejo, Casas de Haro y Villalcescusa. Contr. 17,655 rs. 23 mrs.

**PARRILLA [LA]**, L. S. de España, provincia y obispado de Valladolid, partido de Portillo. A. P., 71 vecinos, 278 habitantes, 1 parroquia, 1 pósito. Su situacion y prod. se hallarán en el artic. Montemayor. Dista 4 leguas de la capital. Contribuye 2152 rs. 26 mrs. Derechos enag. 500 rs. 11 mrs.

**PARRILLAS**, V. S. de España, prov. de Toledo, partido de Talavera, obispado de Avila. A. O., 150 vec., 455 habitantes, 1 parroquia, 1 pósito. Produce gusanos de seda, trigo, cebada, avena, higueras, bellotas, algunos olivos y buenas yerbas. Sit. en la inmediacion del río Guayerbas, y de la sierra de Gredos. Clima sano y templado, mucho monte, pastos y ganados (*Véase*

*velada*. Dist. 4 leg. de la cabeza de part. Contr. 4,721 rs. 27½ mrs. Derechos enagenados 1550 rs. 10 mrs.

**PARROCHA**, Ald. Ab. de España en Galicia, provincia y obispado de Lugo, jurisdicción de Camba de Rodeyro. Es una de las que componen la parroquia de San Salvador de Camba [*Véase*].

**PARROCHA**, Ald. S. de Esp. en Galicia, provincia de Lugo, jurisd. de Puerto Marín (San Pedro). Es una de las que componen la parr. de San Salvador das Cortes. [*Véase*].

**PARROCHA**, Ald. S. de Esp. en Galicia, provincia y obispado de Lugo, jurisd. de Peibas. Esta aldea es una de las que componen la parroq. de San Mamed de Agnela. [*Véase*].

**PARROCHA**, Ald. Ab. de España en Galicia, provincia de Lugo, jurisdicción de Castro de Rey de Lemos. Es una de las que componen la parroq. de Castro de Rey de Lemos [*Véase*].

**PARRONDO**, L. de España, provincia de Asturias, concejo de Cangas de Tineo, partido y arciprestazgo de Sierra, parr. de Santiago de Sierra, 7 vecinos, 29 habitantes, 1 ermita de piedra marmol color de carne, en donde se celebra misa todos los dias festivos. Sit. en un collado de grandes y hermosos campos y llanuras; tiene muy buenas heredades que cultivan los vecinos, y cogen en ellas algun trigo, centeno, mijo, panizo, avena, arbejos, patatas y cañamo. Los prados abundan de buenos pastos, y se mantienen en ellos ganado vacuno, caballar, lanar, cabrio y de cerda. Por este lugar pasa el camino real que conduce á Castilla por el puerto de Serrantina, el cual es bastante transitado en el verano. A ¼ de leg. hácia el S. se hallan los campos de la *matanza*, en los que en el año 794, se dió por el Rey D. Alonso el Casto, una gran batalla á los moros, matando 70,000 de ellos, segun afirman varios autores.

**PARROQUIA DE ALPATRÓ**, L. de España, provincia de Valencia, partido de Denia, valle de Gallinera. A. O., 116 vecinos, 546 hab., con sus anejos Llombay y la Carracochoa [*V. dicho valle*].

**PARROQUIA DE BENIRRAMA**, L. de España, provincia y arzob. de Valencia, partido de Denia, valle de Callinera. A. O. 61 vecinos, 274 habitantes con sus dos anejos Alculia y Benimasore. [*Véase dicho valle*].

**PARROQUIA DE BENISIVA**, L. de España, provincia y arzobisp. de Valencia, part. de Denia. A. O., valle de Gallinera, 133 vecinos, 606 habitantes con sus anejos Beniali y Benitaya. [*V. dicho valle*].

**PARROQUIA DE BESALU**, L. R. de España, provincia de Cataluña, correg. de Figueras, obispado de Gerona. A. O., 606 vecinos, 296 habitantes, 1 parroquia. Prod. trigo, legumbres, vino y aceite. Dist. 27 horas de Barcelona y 6 de Figueras. Contr. 4354 rs. 5 mrs.

**PARROQUIA DE FALGAS DE BAS**, L. S. de España, provincia de Cataluña, correg. de Gerona [*V. Falgas de Bas*].

**PARROQUIA DE HORTÓ**, L. Ecl. de España, provincia de Cataluña, subdeleg. y obispado de Seo de Urgel, corregimiento de Puigcerda. A. O., 40 vecinos, 197 hab. 1 parroquia. Situado en terreno áspero y montañoso. Confina por el E. con Vedrall y Arf, por el S. con el Pla y Novas. por O. con Gramos y Avallanet, y por el N. con Vilamitjana. Prod. centeno. Dist. 36½ hor. de Barcelona y 3 de Seo de Urgel. Contribuye 2258 rs. 4 mrs.

**PARROQUIA DE SAN DANIEL DEPENDIENTE DE SAN DANIEL**, L. R. de España, provincia de Cataluña, correg. y obispado de Gerona. A. O., 18 vecinos, 87 habitantes, 1 parroquia. Produce trigo, legumbres, vino y aceite. En su término hay mina de alcohol. Dist. 20½ horas de Barcelona y ¼ de Gerona. Contr. 674 rs. 4 mrs.

**PARRUCAS (LAS)**, L. de España, provincia de Asturias, conc. de Grado, parr. de San Romano [*V. este artículo*].

**PAS**, Valle R. de España, provincia, partido y obispado de Santander, con el título de jurisdicción de los Montes de Pas. Se compone de 3 pueblos que son Ntra. Señora de la Vega, San Pedro del Romeral y San Roque de Rumiera, los cuales tienen sus respectivos alcaldes ordinarios, y la población, situación y los productos de cada uno se hallarán en sus respectivos artículos.

Este valle está en las faldas de las montañas de Santander; tiene 5 leg. de estension, y le riega el rio de su mismo nombre. Sus habitantes conocidos bajo el nombre de pasiegos, se dedican comunmente al tráfico de muselinas y otras telas, estendiéndose por todas las provincias de España. Es de admirar la robustez, fortaleza y valor de las pasiegas, quienes para una marcha de

6 ó mas leguas, cargan sobre sus espaldas un cubano lleno de mercancías de un peso exorbitante. Sus costumbres son sin duda muy puras, pues se conservan sanas, y generalmente son preferidas para nodrizas en la corte y en otros muchos pueblos de consideracion [*V. la descripción general de la provincia*]. Sin embargo no se puede negar que son demasiado aficionados al contrabando, y bajo este aspecto hacen gravísimos perjuicios á la Real Hacienda, y al comercio en general, contribuyendo á ello las mugeres tanto como los hombres. Estos usan diestramente de un palo largo y grueso para saltar arroyos y breñas, huyendo de las rondas del resguardo. El traje de las mugeres es una saya corta y tosca, con una especie de toca de paño en la cabeza, y muchos collares y otros colgajos en el cuello y garganta: su calzado ordinario son las abarcas. Tiene una herrería.

PAS, Rio de España, llamado Negaucasia por Tolomeo y Plinio, que corre de S. á N.: tiene su orig. de la fuente que hace al sitio del Aya, llamada la Patada del Caballo, en términos de la villa de la Vega, en la cumbre derecha de los montes de Pas, límite á las jurisdicciones de Riomiera y Soba, y la que nace en Lelsa, las que en su curso se llaman Rio de Pandillo, uniéndose á corta distancia las tres fuentes Bara, Celsa y Avellanal, que nacen á la izquierda de la primera, en cumbre paralela todas tres, en términos de la misma villa de la Vega, y á  $\frac{1}{4}$  de legua de su plaza, con cuya union toma ya el nombre de Pas, reuniéndose por su izquierda el rio Yera que nace en las alturas de las Estacas de Trueba, de las fuentes llamadas, la primera Azuela, y la segunda, á la izquierda de la anterior, las Corbas; el Viaña que tiene su nacimiento de dos fuentes, la primera llamada la Maruga, y la segunda al frente Peñalazas, y se le reúne á la Cruz de Viaña  $\frac{1}{2}$  de legua del anterior; el Toja ó Troja que nace en la jurisdiccion de San Pedro del Romeral; el Pisuëña que baña los valles de Carriedo, Cayon y Castañeda, y nace en las alturas del lugar de Selaya, en el sitio llamado de las Cabeceras de Pisuëña, y se une al Pas por el E. al sitio de Peñariz, término de Vargas, inmediato al puente de Carandja que dista 8 leg. de su nacimiento; y una infinidad de riachuelos, arroyos y fuentes que recibe por una y otra orilla,

con todos los cuales va á desaguar en la riá de Suance, cerca del Océano.

PASADOYRO, L. de España, provincia de Asturias, concejo de Salas; 15 vecinos, 66 habitantes, parroq. de Espina [*Vease*].

PASADOYRO, L. de España, provincia de Asturias, concejo de Ivias; 4 vecinos, 19 habitantes, parroquia de Cecos [*Vease*].

PASAGE, V. de España, provincia de Guipúzcoa, obisp. de Pamplona; 160 casas, A. O., 250 vec., 1,250 habitantes, incluidos los del lugar de Passage; 2 parr., 4 ermitas. Situada á los 43° 20' 10" de latitud, 14° 41' 30" de longitud oriental, á espaldas del monte Jaizquível y orilla del Océano. Conf. por la costa con el lugar de su propio nombre, y por tierra con la universidad de Lezo: su término tiene 2 leguas de circunferencia; la fabrica de la iglesia parroquial es bastante antigua y sólida, y en ella existe la mejor estatua que trabajó el célebre escultor Felipe Arizmendi, y es un San Juan Bautista, de la cual habla don Juan Cean Bermudez en el diccionario de los ilustres profesores de las bellas artes. Sus armas son dos remos en figura de cruz, y una flor de Lis, que se dice concedida por el rey de Francia en premio del servicio que sus vecinos hicieron con sus lanchas, socorriendo la armada francesa que estaba bloqueada en la Rochela por los ingleses. Es puerto de mar de primera clase, de que no se saca ninguna ventaja, y el único que ofrece entera seguridad á los navegantes en los tiempos borrascosos de invierno, desde la Coruña hasta Brest. La villa está dividida por el canal, donde suelen estar fondeados los buques mayores, y forma dos pueblos que se estienden por las dos orill. de la hermosa y dilatada bahía, en que se encuentran siempre embarcaciones menores manejadas por mugeres, para el tránsito de las gentes ó caballerías. Tiene avanzado como  $\frac{1}{2}$  de legua, y bien situado, el castillo de Santa Isabel que cubre la entrada, y en la misma poblacion una casa fuerte con su batería para la defensa de la bahía; pero todo está abandonado, y va caminando para su ruina. Produce frutos cereales, verduras, frutas de toda clase, manzana de que hacen sidra, y buenos pastos para gan. mayor y menor. Tiene buenas canteras de piedra silicia de diversas clases, y para diferentes usos, y maderas para construccion. Ind.: la pesca y construccion de buques desde navíos de

línea hasta pataches, con los ramos de industria que le son anejos.

**PASAGE**, L. de España, provincia de Guipúzcoa, dentro del part. y jurisdicción de la ciudad de San Sebastian, y parroquia. Los habitantes estan incorporados con los de la villa de Pasage. Situa lo a la parte occidental del canal del puerto de su nombre, llamado así desde principios del siglo XV, por ser paso ó tránsito para San Sebastian, a donde iban y van á parar todas las mercaderías, al pie del monte Uña; y por ser muy angosto el terr. que queda entre este monte y el mar, no tiene el pueb. sino una calle muy angosta, estendiéndose como  $\frac{1}{2}$  milla. En este pueblo reside uno de los 4 regidores de San Sebastian, en la casa torre que está al fin del canal, alternando de tres en tres meses: tiene jurisdiccion ordinaria, y visita los naturales que entran y salen por dicho canal. Junto a la casa torre hay una plataforma con cinco cañones que estan al cuidado de dicho regidor, y en ella una capilla de Nuestra Señora de Cartania. A la parte del O. hay un astillero donde se han fabricado navios de guerra de 74 cañones. Fue patria de don Blas de Lezo, teniente general de marina, que entre otros importantes servicios, hizo el de contribuir a la célebre defensa de Cartagena de Indias con los navios y gente de su mando en 1741, contra la poderosa escuadra inglesa del almirante Vernon; y del Ilmo. Sr. D. Agustín de Lezo, arzobispo de Zaragoza, sobrino de don Blas, el cual dejó muchas dadas y preciosos ornamentos a la igl. de este lugar.

**PASAGES**, Puerto y canal muy celebrado, que lo forman tierras altas y escarpadas, naciendo de las que estan en la boca dos puntas bajas de piedra, con direcciones opuestas, que estrechan la entrada; á la oriental la llaman punta de Arando grande, y á la occidental de Arando chico, por ser estremos de dos peñascos descubiertos, que el uno es mayor que el otro. Una punta con otra corren S. 83° 30' O., y al contrario distaga brazas, que es la anchura total de la entrada de este puerto. Una y otra punta de Arando, antiguamente de Arrenga, son muy limpias y visibles; pues solo en la pleamar se cubre una pequeña parte de ellas; pero á dist. de un cumplido de bote se hallan siete brazas de fondo. Desde la medianería de las referidas puntas se interna el puerto al S. 45° E., distantes  $\frac{1}{2}$  de milla

escasos hasta la punta de Cruces: ambas costas son escabrosas; la del E. esta guarnecida de piedras ahogadas y visibles, que algunas se separan 15 brazas de la orilla; la occid. es mas limpia hasta la mitad de la distancia; pero desde ella hasta la punta de Cruces hay un placer de piedra, que algunas de ellas velan en baja mar, y por lo demas se hallan una, dos y tres brazas de fondo: lo mas saliente de este placer demora al N. 26° O. de la punta de Cruces, y dista de ella 67 brazas. La punta de Cruces en la baja mar sale con 6 brazas de un monte alto y esquinado que tiene mucho declivio, formando en su pie una meseta capaz de desembarcar en ella; pero en pleamar se cubren la 6 brazas de punta; llamante de Cruces, porque en la cuarta parte de su elevacion esta fijada una cruz de hierro. Desde la citada punta toma el puerto la direccion al S. 13° E. la distancia de un décimo de milla hasta el castillo de Santa Isabél, con su gobernador puramente militar, que es el primer edificio que se descubre cuando se viene al puerto. Desde este castillo se dirige el puerto al S. 31° E., distante algo mas de 2 décimos de milla hasta la torre propia de la ciudad de San Sebastian, que en lo antiguo era castillo, y se demolió hacia el año de 1404. El espacio que hay entre el castillo de Santa Isabél y la citada torre es el único fondeadero para las embarcaciones que salen mas de 10 pies, pues aunque desde la torre para el S. E. y O., se forma un grande puerto, playa ó ensenada, que en su circunferencia tendrá como una legua hasta dar con la Herrera, de Lezo y Rentería, está inutilizado, porque en la baja mar queda casi todo en seco, y solo sirve para pataches. En el siglo pasado tenia fondo bastante para navios; pero lo han cegado las tierras que bajan de las montañas con la abundancia de las lluvias; aunque para limpiar el canal de la Zahorra y lodo que cae de los montes hay una ingeniosa maquina ó ponton que inventó en el siglo XVII don Luis Liña y Vera, á fin de suplir los gastos de dicha limpieza, se concedieron algunos arbitrios de toneladas de los navios que arribasen á Pasages. La poblac. de uno y otro Pasage está al pie de las montañas en las dos riveras; y en la de la parte del O. está una grada del rey, donde se han construido algunos navios de línea, y en la del E. la grada de la compañía de Filipinas.

Se da el nombre de castillo de Santa Isabel de Pasages á una obra sumamente irregular que está situada en una punta occ. de la montaña de Jaiquibél, que termina en la orilla del puerto en direccion N. S. de la punta mas occidental de dicha montaña, llamada Arando-grande, una de las que forman la boca del puerto, de la que dista el castillo 770 varas. Esta fortificacion está construida de firme, pero sobre una superficie muy reducida. A las 570 varas mas adentro del canal, casi en la misma direccion N. S. del castillo, está una torre en la costa occidental de la ria, unida á la punta del monte Ulia, que termina el canal, y donde empieza el puerto de Pasages de Acuende, y la grande abertura de la ria. Tiene esta torre á su pie una bateria, cuyo cuidado pertenece al ayuntamiento de San Sebastian.

PASANANT, L. Ord. de España, prov. de Cataluña, subdelegacion de Montblanch, obispado de Tarragona. A. O., 50 vecinos, 246 habitantes, 1 parroquia. Sit. en terreno montañoso y quebrado. Confina por el E. con Vallfogona, por S. con Sala, y por O. con Bellall y Pobra de Ferran, y por el N. con Guimera, del corregimiento de Lérida. Produce trigo y legumbres. Dista 20½ hor. de Barcelona, y 4¾ de Mombllanch. Contribuye 4,454 rs. 16 mrs.

PASANTES, Ald. S. de España en Galicia, provincia y obisp. de Lugo, jurisd. de Triacastela. Es una de las que componen la parroquia de Santiago de Triacastela (*Véase*).

PASARELOS (SAN ROMAN DE), Feligr. Ecl. de España en Galicia, provincia y arzobispado de Santiago, jurisdiccion de Mesía. J. O., 35 vecinos, 170 habitantes, 1 parroquia. Contrib. 550 reales.

PASARIEGOS, L. R. de España, provincia y obispado de Zamora, partido de Sayago. A. P., 32 vecinos, 119 habitantes, 1 parroquia, 1 pósito. Situado á la inmediacion de una ribera que cria muchas y buenas tencas, y principia en el pueblo de Fresnadillo, pasa al O. de Bermillo, y al E. de Pasariegos y de Villar del Buey; luego atraviesa el término de Salce, y en seguida entra en el Tormes. El terreno es arenisco, poblado de robles, y prod. centeno, cebada, garbanzos, algunas hortalizas y legumbres, con pastos para la cria de gan. lanar y vacuno, en que consiste la princi-

pal industria de sus vecinos, cuyas mugeres se ocupan en hilar estambres. Dista 7 leg. de la capital. Contrib. 952 rs. 21 mrs.

PASARÓN, V. S. de España, provincia de Estremadura, partido y obispado de Plasencia. A. O., 304 vecinos, 1,482 habit., 1 parroquia, 1 pósito. Situada á la falda de un cerro, y aunque algo escaso de aguas, pues solo corre por su término el Tietar, del cual, por su llanura y mucha arena, no se puede sacar gran partido en el verano, llevan sus naturales á moler los granos á otros pueblos [*Véase Plasencia, Vera*]. Produce vino, castaña, lino, pimiento, seda y algun aceite, ganado lanar negro. Industria: fabrica de tinajas, teja y leza. Dista 36 leg. de la capital, 5 E. de la cabeza de partido. Contrib. 5,806 rs. 16 mrs. De echos enagendados 2,084 rs. 21 mrs.

PASARON, L. de España, provincia de Asturias, concejo de Villanueva de Oscos; 3 vec., 13 habitantes, parroquia de Santa Eufemia de Oscos (*Véase*).

PASCAIS (SANTA EULALIA DE), Feligr. Ab. de España en Galicia, provincia de Lugo, jurisdiccion de Samos. A. O., 38 vecinos, 191 habitantes, 1 parroquia que se compone de las aldeas Gontan y Teguin. Contr. 497 rs. 18 mrs.

PASEBAL, L. de España, provincia de Asturias, concejo de Oviedo; 4 vecinos, 19 habitantes, parroquia de San Bartolome de Lloriana (*V. este art.*).

PASERA, Coto S. de España, provincia de Asturias, concejo de Siero, parroquia de Cuquillos, Santa Marina de los (*V. este articulo*).

PASMAZAN, Aldea S. de España en Galicia, provincia de Orense, obispado de Astorga, jurisdiccion de Valdeorras. J. O., 35 vec., 167 habitantes, 1 parroquia aneja de Casayo. Situada en terreno montañoso, á 15 leguas N. E. de la capital. Produce castañas y centeno (*V. Valdeorras, jurisd.*, y *el articulo Requejo, de la jurisdiccion del Bollo*).

PASME, Aldea Ab. y S. de España en Galicia, provincia y obispado de Lugo, jurisdiccion de Meira, y una de las que componen la parroquia de San Jorge de Piquin (*Véase*).

PASO, Aldea Ab. de España en Galicia, provincia, obispado y jurisdiccion de Lugo. Es una de las que componen la parroquia de San Miguel de Bacunin (*Véase*).

**PASO DE LAS CUERDAS SOBRE EL DUERO**, (V. *Cuerdas*).

**PASO DE LAS ESTACAS SOBRE EL DUERO**, (V. *Estacas*).

**PASQUAIS**, Aldea S. de España en Galicia, provincia y obispado de Lugo, jurisdiccion de Otero de Rey. Es una de las que componen la parroquia de San Juan de Parada [*Véase*].

**PASQUAL COBO**, V. de España, provincia de Avila, exenta. A. O., 92 vecinos, 357 habitantes, 1 parroquia, 1 pósito. Para su situacion (V. *Diego Alvaro*). Produce trigo, centeno, garroba y pastos. La estension de su término es de 1300 fanegas, 1000 de tierras cultivadas y 300 de incultas; de las cultivadas 300 de segunda suerte destinadas á centeno, 700 de tercera á garrobas; fertilidad general 5 por 1; tierras que se siembran cada año 330; que descansan dos años 670; empleadas en granos 1,000; en partos naturales 300; en monte alto 1,300; tierras concejiles 230; cultivadas por sus propietarios 300; por arrendadores 300; de mayorazgos cultivadas 390, de capellanías cultivadas 30. Es pueb. escaso de agua. Dist. 8 leg. de la capital. Contr. 4,563 rs. 11 mrs.

**PASQUAL GRANDE**, L. R. de Esp., provincia, obispado y partido de Avila, sexmo de Cobaleda. A. P. que es el mismo que el de Crespos, con quien forma un solo conc., 33 vecinos, 127 habitantes, 1 parroquia. Esta situado en bajo con esposicion al mediodia; tiene buenos prados en que crian algun ganado lanar: al O. y á un medio cuarto de legua está la pequeña ermita del Regajal. Sus productos son los mismos que los de Crespos con quien contr. [*Véase*]. La estension de su término es de 2,300 fanegas, 1,950 de tierras cultivadas; 100 de incultas, de las cultivadas, 150 de primera suerte destinadas á trigo y cebada; 800 de segunda á centeno, 1,000 de tercera á garrobas; fertilidad general 4 por 1; tierras incultivables 100; que se siembran cada año 975; que descansan un año 975; empleadas en granos 1,950; en legumbres 40; en viñas 150; en pastos naturales 90; tierras concejiles 25; cultivadas por sus propietarios 401; por arrendadores 1,255; de mayorazgos cultivadas 821; incultas 100; de capellanías cultivadas 102; de comunidades religiosas cultivadas 90. Es pueblo escaso de agua.

**PASQUAL HARINA**, Despoblado R. de España, provincia de Salamanca, part.

de Ciudad-Rodrigo, campo de Arganán. Dista  $1\frac{1}{2}$  legua de la cabeza de partido.

**PASQUALES**, L. R. de España, prov., obispado y partido de Segovia, sexmo de Santa Eulalia. A. P., 19 vecinos, 64 habit., 1 parroquia. Situado cerca de la margen izquierda del rio Eresma; lindando con término de Pinilla, Ambríz, Mignel Añez y Domingo Garcia. Produce granos, garbanzos, garrobas, melones y sandias. Dista  $4\frac{1}{2}$  leguas de la cap. Contr. 934 rs. 11 mrs.

**PASQUIN**, Barrio de España, provincia de Asturias, concejo de Gijón, de la parr. de Serin [*Véase este art.*].

**PASTOR (SAN LORENZO DE)**, Feligr. S. de España en Galicia, provincia y arz. de Santiago, jurisdiccion de Pastor y Lardeiros. J. O., 54 vecinos, 272 habitantes, 1 parroquia. Su situacion y productos se hallarán en el artículo Ledoira y Arzuá. Contribuye 900 rs.

**PASTOR Y LARDEIROS**, Jurisd. S. de España en Galicia, provincia y arzobispado de Santiago. Se compone de dos feligresías que son San Julian de Lardeiros y San Lorenzo de Pastor, en cuyos respectivos artículos puede verse su poblacion, sit., productos y demas circunstancias. Dista  $4\frac{1}{2}$  leguas de la capital.

**PASTORES**, L. R. de España, provincia de Salamanca, partido y obispado de Ciudad-Rodrigo, campo de Robledo. A. P., 57 vecinos, 220 habitantes, 1 parroquia, un pósito. Para su situacion (*Véase el artículo Encina, la*) del cual le separa la alquería de Cuadrados, y ambos estan á la orilla del rio Agueda. Produce granos, algarroba, garbanzos, legumbres, ganado lanar y cabrio. Dista 2 leguas de la cabeza de partido. Contribuye 2,683 rs. 8 mrs.

**PASTORES**, Granja S. de España, provincia de la Mancha, partido y término de Alcaraz.

**PASTORIZA**, Aldea S. de España en Galicia, provincia y obispado de Lugo, jurisdiccion de Buron. Es una de las que componen la parr. de Santiago de Bruicedo [*Véase*].

**PASTORIZA (SAN SALVADOR DE)**, Feligresía Ab. de España en Galicia, provincia y obispado de Mondoñedo, jurisdiccion de Villanueva de Lorenzana. J. O., 40 vecinos, 183 habitantes, 1 parroquia. Dista 1 legua de la capital y 21 de Santiago. Contribuye 658 rs. 2 mrs.

**PASTORIZA** (SANTA MARIA DE), Feligresía R. de España en Galicia, provincia y jurisdicción de la Coruña, arzobispado de Santiago, sujeta al corregimiento de la capital; 160 vecinos, 795 habitantes, 1 parroquia con dos anejos que son San Tirso de Oseiro y San Martín de Suebos, y que comprende los lugares de Campanilla, Furoca, Maceira, Moucho, Sobrado, Mesende, Torroal, Sisto, Torre, Bouroa, Naya y Nostian. Situada en terreno quebrado y peñascoso, á 1 legua de la Coruña en la costa de Cantabria. Confina por N. con Visma y Das-Viñas, por S. con Oseiro, por O. con Suebos, y por E. con Elviña. Produce trigo, centeno, maíz, habas, lino, y particularmente repollos y algun vino. Su industria comprar viveres para vender en la capital. Sus diezmos se dividen en 4 partes, la mitad pertenece al cabildo de la colegiata de la Coruña, la otra al convento de monjas de Santa Bárbara y herederos de don Francisco Ronco, la otra la percibe el cura con obligación de dar una tercera parte al monasterio de San Martín de Santiago. Su parroquia es un célebre santuario muy concurrido de los marineros de Vizcaya, Betanzos y Bergantiños, cuya fiesta ó romería se celebra el lunes de pascua de Pentecostés, el 15 de agosto y el 29 de setiembre. Distá 10 leguas de Santiago. Contribuye 3,600 reales.

**PASTRANA**, V. S. de España, provincia y partido de Guadalajara, arzobispado de Toledo. A. M., de primera clase y 2 ordinarios, 671 vecinos, 3,023 hab., 1 parr., 1 iglesia colegial, cuyo cabildo se compone de 8 dignidades; 12 canongías, 12 raciones, 16 capellanes y correspondiente número de sirvientes; vicaría foránea, 3 conventos, el uno de monjas, 11 ermitas, 2 hospitales, caja de correos y administración subalterna de rentas y de loterías. Esta villa es muy famosa por su antigüedad y nobleza, y se halla situada en un valle que forman los altos cerros que circundan en todas direcciones al pueblo, cuyo terr. es muy ameno y está poblado de olivares, viñas y famosas tierras de pan llevar. Corre inmediato á él, y por la parte de N. N. E., el pequeño rio Arlas, que nace en Berninches, y desagua en el Tajo, el que sirve mucho para facilitar el trabajo á una fabrica de papel que hay en esta villa. Produce anualmente 8,000 arrobas de aceite, 8,000 de vino, 6,300 fan.

de trigo, 3,200 de cebada, bastante miel y cáñamo, algo de avena y alazor y muchas hortalizas. Industria: molino harinero y de aceite, mucha arriería y manufacturas de seda con sus tintes. La fabrica de papel de que hemos hablado, es la única que por muchos años ha habido en esta provincia, sin embargo de haber tantas proporciones para establecerlas. Hablando de ella, el señor Larruga, hace una laudable crítica del descuido que se nota en Madrid en conservar y recoger el trapo para venderlo á las fabricas, y estas mismas reflexiones son aplicables mas ó menos á todas las poblaciones del reino, porque es increíble lo que escasea esta primera materia y lo que dificulta la perfeccion de este ramo de industria. Distá 5½ leguas de la capital, 12 de camino militar de Madrid y 7 de Alcalá Contr. 34,350 rs. 1 mr.

**PASTRIZ**, L. R. de España, provincia de Aragon, partido, arzobispado y corregimiento de Zaragoza. A. P., 164 vecinos, 638 habitantes, 1 parroquia, 1 pósito. Sit. en las inmediaciones de la orilla izquierda del rio Gállego, á 3 leguas S. de Perdiguera y 2 O. de Zaragoza. Este pueblo toma su riego de las acequias de Camarera y Urdan, como tambien San Mateo, Penafior y otros hasta Aguilar, que componen juntos 3,000 cahizadas de regadio. Prod. granos, maíz, judías, aceite y vino. Contribuye 2,461 rs. 2 maravedises.

**PASTUR** (NTRA. SRA. DE), Parroquia de España, provincia de Asturias, concejo de Illano (*V. el artículo de la parroquia de este nombre*). Contr. 404 reales 13 mrs. Derec. enag. 25 rs. 11 mrs.

**PATÉLO**, Sierra de Portugal (*V. el art. Sierras*).

**PATERNA**, V. R. de España, provincia y arzobispado de Granada, part. de Ujijar. A. P., 336 vecinos, 1,627 habitantes incluso 2 cortijos de su jurisdicción, 1 parroquia, 1 pósito. Sit. á orilla del rio de su nombre y falda de una sierra que la defiende de los aires de O., y otra que tiene enfrente de los del E. Tiene sobre el rio un puente elevadísimo, obra de la mas remota antigüedad. Casi á la superficie del rio está la famosa fuente agría que contiene principios de hierro y nitro, á la cual concurren muchos enfermos que padecen del pecho y de afectos sífilíticos. Terr. fértil y abundante de aguas. Produce mucho trigo, centeno, ceb., maíz,



habichuelas, habas, castañas, ricos uabos, mucha seda en que comercian sus habitantes, dos dehesas con buenos pastos, donde se cria mucho ganado de cerda y lanar. Sus carnes son de un sabor especial por lo ferruginoso de sus aguas. Industria: telares de lino y 3 molinos harineros. Dista 17 leg. de la capital. Contr. 6,781 rs. 8 mrs.

**PATERNA**, V. S. de España, provincia arzobispado y partido de Valencia. A. O.; 350 vecinos, 1,585 habitantes, 1 parroquia. Situada en terreno quebrado, á las márgenes de la acequia de Moncada, y á la izq. del rio Turia. Produce mucho aceite, vino, trigo, maiz, algarroba y seda. Dista 1 leg. de la capital. Contr. 21,453 rs.

**PATERNA**, Ald. R. de España, prov. de la Mancha, partido de Alcaráz, arz. de Toledo. A. P., 232 vecinos, 965 habitantes, 1 parroquia. Dista 25 leguas de la capital y 3 de la cabeza de part. Contribuye 1,423 rs. 8 maravelises.

**PATERNA DEL CAMPO**, Villa S. de España, provincia y arzobispado de Sevilla, part. de Niebla. A. M., 384 casas, 520 vec., 1,577 habitantes, 1 parroquia, 1 convento de cada sexo, 1 pósito. Situada á 6 leguas de la capital, en terreno llano, lindando con Escacena del Campo y término de Tejada, Aciarcollar y Villarrasa. En su campo se cultivan casi todas las especies frumenticias y tambien hay olivares. Feria el 23 de agosto. Contr. 25,294 rs. 29 mrs. Derechos enagenados 2,377 rs. 19 mrs.

**PATERNA DE LA RIBERA**, V. S. de España, provincia, partido y obispado de Cadiz. 2 alcaldes ordinarios, 373 vec., 1,545 habitantes, 1 parroquia, 1 ermita, 1 estanco sujeto á Medina, 1 pósito. Es lugar moderno, fundado en el año de 1503, y está sit. en una llanura cerca del mar, en una fértil campiña, abundante en trigo, ceb., maiz, semillas, vino, aceite y ganados. Ind.: pesca de atunes (*V. Alcalá de los Gazules*). Dista 16 leguas de Sevilla, 1 de Medina-sidonia, y á algo menos de igual distancia, se hallan los célebres baños de Gigónza. Contribuye 11,687 rs. 9 mrs. Derechos enagenados 3,178 rs.

**PATERNAIN**, L. de España, provincia de Navarra, ceud. de Cizar, primer part., meridad, arciprestazgo y obisp. de Pamplona; 12 vecinos, 55 habitantes, 1 parroq. Se halla en el confluente occidental del distrito. Lindando con Larraya, Sagüés, Gazolaz y

Otazu. Dista 1½ legua S. O. de la capital.

**PATERNINA**, Despoblado de España, provincia de Alava, hermandad de Salvatierra, cuyo término rodeado, en virtud de reales privilegios, es propio de la villa de Salvatierra. Se hace mención del antiguo pueblo en el catalogo de los de esta provincia, existente en el archivo de San Millan, en el que se situa á Salvatierra, ó como allí se dice *Huyarachin*, entre Paterniana y Salurtegui.

**PATERNOY**, L. Ecl. de España, prov. de Aragon, partido de Cinco Villas, obisp. de Jaca. A. O., 22 vecinos, 99 habitantes, 1 parroquia, 1 pósito. Dista 8 leguas de Sos. Contr. 671 rs. 6 mrs.

**PATERNOY-BAYLES Y TORRECI-LLA**, Desp. Ecl. de España, provincia de Aragon, partido de Cinco Villas. A. O.; pertenece á las monjas de San Benito de Jaca. Situado en los confines orientales de este partido, que lindan con el de Jaca, inmediato á los pueblos de Ena y Centenero. Produce pastos y granos.

**PATO**, Aldea S. de España en Galicia, provincia de Lugo, jurisdiccion de Damil y Felmil, obispado de Mondoñedo. Es una de las que componen la parroquia de Felmil [*Vease*].

**PATO (EL)**, L. de España, provincia de Asturias, concejo de Illano (*V. el art. de la parroquia de este nombre*).

**PATONES**, L. R. de España, provincia y partido de Guadalajara, arzobispado de Toledo. A. P., 70 vecinos, 295 habitantes, 1 parroquia aneja de Uceda. Lo relativo á la situacion y productos de este pueblo se diran en el articulo Uceda, donde tambien se hará mención del vulgarmente llamado Rey de los Patones. Dista 6½ leguas de la capital. Contr. 1,521 rs. 10 mrs.

**PATOS**, Aldea Ab. de España en Galicia, provincia, obispado y jurisdiccion de Lugo. Es una de las que componen la parroquia de San Julian de Ourol [*Vease*].

**PATRIX**, L. S. de España, provincia, partido y arzobispado de Valencia. A. O., 81 vecinos, 412 habitantes, 1 parroquia, un convento de cada sexo. Situado á un medio cuarto de hora de la capital, en la parte superior del camino real de Madrid. Produce trigo cáñamo, maiz y alubias. Dista ½ leg. de la capital con quien contribuye.

**PAU**, L. S. de España, provincia de Cataluña, coregimiento de Figueras, obisp.

de Gerona. A. O., 80 vecinos, 395 habit., 1 parroquia. Situado en terreno llano. Confina por E. con el Castelló de San Salvador y Palau, por S. con Vilahur y Castelló de Ampurias, por O. con Padret, y por N. Viloiuga (*V. Garrigueta*). Produce trigo, legumbres, vino y aceite. Dista 33 horas de Barcelona y 4 de Figueras. Contr. 7,877 rs. 10 maravedises.

PAUDA CRUZ, L. de España, provincia de Asturias, conc. de Castropol; 4 vec., 19 habitantes, parroquia de Santiago de Abrés [*Véase*].

PANDO, L. de España, señorío de Vizcaya, valle de Carranza, obispado de Santander. Tiene una parroquia con la advocación de San Juan servida por un beneficiado.

PAUL, L. S. de España, provincia de Alava, hermandad de la Ribera, uno de los 23 pueblos de la Ribera alta, obispado de Calahorra y su vicaria de Miranda; 7 vecinos, 34 habitantes, 1 parroquia. Se gobierna por la justicia ordinaria comun á dichos 23 pueblos. Confina por E. con Pobes, por S. con Turiso y Carasta, por O. con Vitoria, á  $\frac{1}{4}$  de legua de estos puntos y á  $\frac{1}{2}$  con la villa de Salinas de Añana, y por N. á la misma distancia con Basquiñuelas. Hay en su término muchas canteras de yeso de excelente calidad y piedra llamada por los naturales toba, muy á propósito para fabricar tabiques.

PAUL, L. Ab. de España, provincia de Aragón, partido y obispado de Barbastro, de donde dista 3 leguas.

PAUL, L. S. de España, provincia y arzobispado de Burgos, part. de Villadiego, cuadrilla de Valdelucio. A. P., 12 vecinos, 52 habitantes, 1 parroquia. Para su situación y productos [*Véase Villadiego*]. Dista 11 leguas de la capital. Contribuye 737 rs. 10 maravedises.

PAULAR (EL), Monasterio de Cartujos de España en la provincia de Segovia, con el título de Santa Maria del Paular. Sit. al fin del valle de Lozoya, junto al lugar de Rascacria, entre los montes mas elevados de esta provincia y al pie del que en otro tiempo se llamó *Liruela* y hoy Peñalara, que cuenta 1 legua de subida y otra de bajada hasta el real sitio de San Ildefonso. Empezó á edificar este magnífico monasterio el rey don Juan el I, por encargo que le hizo su padre don Enrique II, y el mo-

tivo de su fundacion parece es muy semejante al del Escorial. El dicho rey don Juan puso á los religiosos en posesion del monasterio en 29 de agosto del año de 1390, y continuaron la empresa el rey don Enrique III y don Juan II hasta concluiria que fue el año de 1440. El monasterio es conforme le acostumbran los padres. Cartujos. Todas las celdas tienen un jardinito y las comodidades que se pueden desear segun lo permite el instituto: su iglesia es magnífica, con su altar mayor de piedra que hizo traer de Génova el rey don Juan el II. Tiene cosas muy primorosas de arquitectura, escultura y pintura: en el monasterio sucede lo mismo con una galeria muy curiosa adornada de muchos entretenimientos para varios dias de la semana; tiene una famosa hospederia donde reciben á los que quieren ir á ver aquel célebre monasterio; buena huerta, y en sus cercanias muchas alamedas y pinares con un molino de papel que anda con el agua del rio Lozoya. El que desee noticias mas circunstanciadas de este monasterio debe consultar el tomo 10 del viaje de don Antonio Ponz, carta 4. En su término donde dicen la fuente del Zapo, en el lomo de la cuesta hácia la parte de Miraflores de la Sierra, hay una mina de plata y cobre, la cual mandó reconocer en 1682 el consejo de Hacienda, y del ensayo que se hizo de una barrita de 3 onzas de metal salieron varios granos de plata.

PAULES, L. R. de España, provincia de Burgos, partido de Candemuño, jurisdiccion de Lara. A. P. Su poblacion y contribucion estan incorporadas con la jurisdiccion. Dista  $5\frac{1}{2}$  leguas de la capital.

PAULES, L. S. de España, provincia de Aragón, partido de Cinco Villas, arzobispado de Zaragoza. A. O., 9 vecinos, 40 habitantes, 1 parroquia, 1 pósito. Dista 9 leg. de Sos. Contr. 447 rs. 14 mrs.

PAULES (LAS), V. R. de España, provincia de Aragón, partido de Benavarre, obispado de Barbastro. A. P., 73 vecinos, 298 habitantes, 1 parroquia, 1 pósito. Sit. en el espacio que hay entre el valle de Aran y el de Benasque [*Véase este artículo*]. Dista 9 leguas de Benavarre. Contribuye 7,159 rs. 18 mrs.

PAULES DE SORA, Aldea de España, provincia de Aragón, partido de Barbastro, obispado de Huesca. Situado en terreno elevado, junto al nacimiento del rio Vero;

lindando con términos de Sora de Surta, Almazorre y Bagüeste. Produce trigo, ceb. y ganados. Dista 6 leguas de Barbastro.

**PAULES DEL AGUA**, L. R. de Esp., provincia y arzobispado de Burgos, partido de Aranda de Duero A. O., 17 vecinos, 69 habitantes, 1 parroquia. Situado á orillas del rio Arlanza, lindando con términos de Torrepadre y Ruyales del Agua. Produce granos, vino y ganados. Dista 18½ leguas de la capital. Contribuye 752 rs. 3 mrs. Derec. enag. 33 rs. 6 mrs.

**PAULS**, L. S. de España, provincia de Cataluña, corregimiento de Talarñ, obisp. de Seo de Urgel. A. O., 28 vecinos, 133 habitantes, 1 parroquia. Situado en terreno montañoso aunque de buena calidad. Confina por E. con Pobellar, por S. con Gramanet, por O. con Castell-Estao, y por N. con Mourros. Produce centeno. Dista 47 horas de Barcelona y 8 de Talarñ. Contribuye 1,053 rs. 30 mrs.

**PAULS**, L. S. de España, provincia de Cataluña, corregimiento y obispado de Tortosa. A. O., 102 vecinos, 520 habitantes, 1 parroquia. Situado en terreno escabroso. Produce trigo, vino y aceite. Dista 45 horas de Barcelona y 5 de Tortosa. Contribuye 5,018 rs. 22 mrs.

**PAVIA**, V. S. de Portugal, provincia de Alentejo, comarca de Ehora; 233 vec., 885 habitantes, 1 parroquia, casa de misericordia, hospital, 3 ermitas dentro de la villa y 2 fuera. Sit. en una pequeña altura, 7 leguas N. de la ciudad de Ehora y poco menos E. N. O. de la villa de Estremoz, sobre la margen izquierda del rio Tera, que baja de la sierra de Osa, y sobre el cual tiene un buen puente. Su término abunda en granos, aceite, caza, colmenas y ganado menor, cuya lana es muy estimada por ser de terreno arenisco: la cal que se hace en esta villa es la mejor del reino, especialmente para obras hidráulicas.

**PAVIA**, L. S. de España, provincia de Cataluña, corregim. de Cervera, obispado de Vich. A. O., 9 vecinos, 47 habitantes, 1 parroquia. Produce trigo y legumbres. Dista 19 hor. de Barcelona y 2¾ de Cervera. Contr. 1,735 rs. 14 mrs.

**PAVIAS**, L. S. de España, provincia de Valencia, partido de Morçlla, obispado de Segorbe. A. O., 121 vecinos, 429 habitantes, 1 parroquia que tiene por aneja la de Higueiras, 1 pósito. Situados ambos pueblos en

terreno montuoso, pero abundante de saludables aguas. Estan á 3 leg. de Segorbe, y conf. con Caudiel, Gaybiel, Montan y Jerica. Produce trigo, vino, pasas y seña. Hay en su término minas de cobre. Dista 12 leguas de la capital y 19 de la cabeza de partido. Contr. 1,918 reales.

**PAYO**, L. S. de España, prov. y obisp. de Palencia, partido de Carrion. Reg. P., 61 vecinos, 221 habitantes, 1 parroq. Sit. en el valle de Ojeda, y es uno de sus 20 barrios, confinando con un páramo de 10 á 12 leguas de circuito, que es común á todos los pueblos de él, aunque no produce mas que brezos y urces. A distancia de un tiro de bala de este lugar, nace una abundante fuente llamada de Don Pedro, la cual da movimiento á un molino harinero, y riega una vega donde se cria yerba y lino. Despues pasan sus aguas por los pueblos de Micieces, Villavega y la Vid, hasta que se incorpora con el rio Burejo, y despues van juntos á desaguar al Pisuerga en la villa de Herrera. Hacia el E. hay otro valle, y en él estan situados varios pueblos tambien pertenecientes alde Ojeda, y los mas inmediatos son Vega de Bur, Quintanatello, Olmos de Santa Eufemia, Muarbes y San Pedro, á los cuales riega un riachuelo que llaman Burejo, y nace en el campo de Valledour, término del lugar de Dehesa Montijo. Los productos de todos ellos se reducen á yerba, lino y algunos granos. Hacia el O. estan los pueblos de Bascones, Revilla y Sotobañado, á quienes riega el rio Buedo que desagua en el Pisuerga, cerca de Melgar, y sus prod. son de la misma clase. Industria: telares de lienzos. Dista 6 leguas de la cab. de partido y 13 de la capital. Contribuye con el valle.

**PAYO (EL)**, Ald. de España, provincia de Asturias, conc. de Siero, parroquia de Vega de Poja (*V. este art.*).

**PAYO DE PELE**, V. Ord. de Portugal, provincia de Estremadura, comarca de Tomar; 1 parroquia distante 1 leg. E. del pueblo en la confluencia del Cecere con el Tajo, 207 fuegos, 786 habitantes, divididos en algunos lugares, en los cuales hay varias ermitas para su servicio espiritual; J. O. y otros oficiales de justicia, 1 conv. de frailes y tiene fuero. Situada poco mas de 3 leg. de la villa de Tomar, en el camino real de Abrantes, y á la parte E. de la de Tancos, de la cual se halla separada solo por un

arroyo. Un poco mas arriba de la villa, y en medio de las corrientes del Tajo, se conservan las ruinas de un antiguo castillo llamado de Almourol, fundado por el maestre del Temple don Gualdim Paes de Mavecos, como consta de una antigua inscripcion que esta sobre su puerta principal, siendo el motivo de su fundacion para contener las irrupciones de los enemigos que subian por el Tajo. La situacion de este castillo, y la semejanza del nombre, nos hace creer que es el antiguo Morum á donde estableció Decio Junio Bruto una fortaleza para contener las incursiones de los Lusitanos, segun refiere Estrabon en el libro 3.º de su Geografía. Carvallo dice que este castillo dió motivo á las aventuras del caballero andante Palmerin de Inglaterra. Entre él y la villa, en un sitio elevado, sobre las márgenes del Tajo, está el convento. Su sit. es agradable, y su cerca llega hasta las inmediaciones del rio, en el que se hace abundante pesca de sábalos, y en los montes inmediatos mucha caza de conejos y perdices. De los demas frutos hay escasez. El distrito de esta villa y su término, comprende desde el pozo de Almourol hasta el castillo de Cecere, que estaba en la confluencia del Tajo con el Cecere, y desde allí, subiendo la corriente, hasta su union con el Navaon.

**PAYO DE VALENCIA DE FLORES**, V. S. de España, provincia de Salamanca, part. y obisp. de Ciudad-Rodrigo, campo de Robledo. A. O., 89 vecinos, 353 habit., 1 parroquia, 1 pósito. Sit. entre dos arroyos, al pie de los puertos de San Martin y Villamiel, lindando con términos de Navasfrías y Peñaparda. Produce centeno y ganados. Dista 7 leguas de la cabeza de part. Contr. 1,882 rs. 16 mrs.

**PAYOSACO**, Aldea R. de España en Galicia, provincia de la Coruña, jurisdic. de Bergantiños, arzobispado de Santiago. Es una de las que componen la parroquia de San Martin de Leston (*Véase*). Hay un meson, y celebra feria el primer domingo de cada mes.

**PAYOSACO**, Ald. S. de Esp. en Galicia, província de la Coruña, jurisd. de Anzobre, arzobispado de Santiago. Es una de las que componen la parroquia de San Esteban de Larin [*Véase*].

**PAYUETA**, L. S. de España, provincia de Alava, hermand. de Tierras del Conde, una de las 7 aldeas de la jurisd. de la villa

de Peñacerrada, obispado de Calahorra, y su vicaría y arcipr. de Treviño; 43 vecinos, 212 habitantes, 1 parroquia aneja á la de Peñacerrada, 4 ermitas. Se gobierna por la justicia ordinaria de la dicha villa y hermandad. Confina por E. con Peñacerrada, por S. con la sierra de Toloño, por O. con Berganzo y sitio llamado las Herrerías, y por N. con Moraca del condado de Treviño. Para sus productos (*V. Peñacerrada*).

**PAZ (LA)**, Cortijo de España en la provincia, arzobispado y partido de Granada; 60 vecinos, 280 habitantes anejos de la parroquia de Belicena. Para su situacion (*V. Gabiagrande*). Produce trigo, ceb., habas, lino, cañamo, vino, aceite, seda y sandias. Dista 3 leguas O. de la capital.

**PAZ (SAN PEDRO FIZ DE)**, Feligr. S. de España en Galicia, provincia y obisp. de Lugo, jurisdic. de Castro de Rey. Juez letrado, 55 vecinos, 278 habitantes, 1 parr. que comprende las aldeas Viladoyra, Guimarás, Bao y Arrajal. Su situacion y productos se hallarán en el artículo Sobria y en el de Castro de Rey. Contr. 550 reales 24 mrs. Derec. enagenados 127 rs. 30 mrs.

**PAZANO ó PANZANO**, L. S. de España, provincia de Aragón, partido y obispado de Huesca. A. O., 39 vecinos, 158 habitantes, 1 parroquia. Situado al pie de la sierra de Guara con exposición al S.; confinando por N. con territorio de Santa Cilia, por E. con el de Yaso, por S. con el de Labata, y por O. con el de Aguas. Produce 1,666 fanegas de centeno, 400 de avena, 13,440 arrobas de vino y 324 de aceite. En su término está el santuario de San Cosme, y en la espesada sierra de Guara se mantienen por el verano 7,000 cabezas de ganado lanar que dan 700 arrobas de lana. Hay en ella muchas yerbas medicinales, y se cree que encierra minas de plata. Dista 14  $\frac{1}{2}$  leg. de Zaragoza y 4  $\frac{1}{2}$  S. E. de Huesca. Contribuye 2,684 rs. 26 mrs.

**PAZO**, Aldea R. de España en Galicia, provincia de la Coruña, jurisdiccion de Bergantiños, arzobispado de Santiago. Es una de las que componen la parroq. de Santiago de Vilaño [*Véase*].

**PAZO**, Aldea S. de España en Galicia, provincia de Orense, jurisdiccion de Allariz. Es una de las que componen la parroquia de San Torcuato [*Véase*].

**PAZO**, Ald. Ab. y S. de Esp. en Galicia, provincia y obispado de Orense, jurisdic. de

**Aguas Santas.** Esta aldea compone parte de la feligresía de Santa Marina de Aguas Santas [*Véase*].

**PAZO,** Aldea S. de España en Galicia, provincia y arzobispado de Santiago, jurisdicción de Corcubion. Esta aldea compone parte de la feligresía de Lariño [*Véase*].

**PAZO,** Aldea S. de España en Galicia, provincia y obispado de Lugo, jurisdicción de Deza. Es una de las que componen la parroquia de San Pedro da Gesta [*Véase*].

**PAZO,** Aldea R. de España en Galicia, provincia de la Coruña, arz. de Santiago, arciprestazgo de Berreo de arriba, jurisdic. de Soandres. Es una de las que componen la parroquia de Meirama, San Andrés de [*Véase*].

**PAZO,** Aldea S. de España en Galicia, provincia de Lugo, jurisdicción de Otero de Rey. Es una de las que componen la parroquia de San Ciprian de Aspai [*Véase*].

**PAZO,** Aldea S. de España en Galicia, provincia y obispado de Lugo, jurisdicción de Otero de Rey. Es una de las que componen la parroquia de San Juan de Parada [*Véase*].

**PAZO,** Aldea S. de España en Galicia, provincia de Lugo, jurisdicción de Deza. Es una de las que componen la parroquia de Santa Maria de Sotolongo y coto de Dés [*Véase*].

**PAZO,** Aldea S. de España en Galicia, provincia y obispado de Lugo, jurisdicción de Chantada, y una de las que componen la parroquia de Santa Maria de Savadelle [*Véase*].

**PAZO (EL),** Ald. de España en Galicia, provincia y obispado de Orense, jurisd. de Pereyra de Aguiar. Es una de las que componen la parroquia de Faramontaos, Santa Maria de [*Véase*].

**PAZO (SAN MARTIN DE),** Feligresía S. de Esp. en Galicia, provincia y obispado de Orense, jurisdicción de Allariz. Juez O., 61 vecinos, 291 habitantes, 1 parr. Produce maíz. Contribuye 840 rs.

**PAZO (SANTA MARIA DO),** Feligres. Ab. de Esp. en Galicia, provincia, obispado y jurisdicción de Lugo. Merino, 69 vecinos, 339 habitantes, 1 parroquia que comprende las aldeas de Balaña, Vilar, Salgueiros, Villacarpida, Casanova, Paraño y Burgo de Negral. Situada en terreno montuoso y frío, cuyos naturales se dedican todos á la agricultura. Produce centeno. Es patria del

ilustrísimo señor don Agustín Lorenzo Varela y Temes, obispo actual de Salamanca. Contribuye 376 reales 18 mrs.

**PAZO DO MONTE,** Aldea R. de Esp. en Galicia, provincia de Lugo, jurisdicción de Aguas Santas, y una de las que componen la parroquia de Merlán [*Véase*].

**PAZOBELLO,** Aldea R. de España en Galicia, provincia de la Coruña, jurisd. de Bergantiños, arzobispado de Santiago, y una de las que componen la parroquia de San Julian de Coiro [*Véase*].

**PAZOS,** Aldea S. de España en Galicia, prov. de la Coruña, jurisdic. de Soandres, arzobispado de Santiago, y una de las que componen la parr. de Santa Maria Magdalena de Montemayor [*Véase*].

**PAZOS,** Aldea de España en Galicia, provincia y obispado de Orense, jurisdic. de Roncos. Es una de las que componen la parroquia de Anlló [*Véase*].

**PAZOS,** Aldea de España en Galicia; provincia y arzobispado de Santiago, jurisdicción de Bendaña. Es una de las que componen la parroquia de Arca [*Véase*].

**PAZOS,** Aldea Ecl. de Esp. en Galicia, provincia y arzobisp. de Santiago, perteneciente á la parroquia de Arca; y vecinos, 53 habitantes (*V. Arca*).

**PAZOS,** Aldea S. de España en Galicia, provincia y arzob. de Santiago, jurisdicción de Vimianzo. Es una de las que componen la parroquia de S. Pedro de Villar [*Véase*].

**PAZOS,** Aldea Ab. de Esp. en Galicia, provincia de Lugo, jurisdic. de San Antolin de Toques, y una de las que componen la parroquia de Paradelas [*Véase*].

**PAZOS,** Aldea Ab. de Esp. en Galicia, provincia y obisp. de Lugo, jurisdicción de Camba de Rodeyro, y una de las que componen la parroquia de San Julian de Pedroso [*Véase*].

**PAZOS,** Aldea S. de España en Galicia, provincia de Lugo, jurisdicción de Deza. Es una de las que componen la parr. de Zello [*Véase*].

**PAZOS,** Aldea S. de España en Galicia, provincia y obisp. de Lugo, jurisdicción de Castro verde, y una de las que componen la parroquia de Santa Maria Magdalena da Pena [*Véase*].

**PAZOS,** Aldea S. de España en Galicia, provincia de Lugo, jurisdicción de Deza, y una de las que componen la parroquia de Oiros [*Véase*].

**PAZOS (SAN CLEMENTE DE)**, Feligresía R. de Esp. en Galicia, provincia y arzob. de Santiago, jurisdicción de Soneyra. J. O., 44 vecinos, 218 habitantes, 1 parr. Contrib. 600 reales.

**PAZOS (SAN CLODIO DE)**, Feligr. Ecl. y S. de Esp. en Galicia, provincia de Orense, jurisdicción de Solbeyra de Belmonte. J. O., 18 vecinos, 87 habitantes, 1 parr. Contrib. 460 reales.

**PAZOS (SAN FELIX DE)**, Feligresía S. de España en Galicia, provincia y obisp. de Orense, jurisdicción de Verin. J. O., 48 vecinos, 246 habitantes, 1 parroquia que tiene por anejo a Santa María de Mijos. Sit. en el valle de Monterrey. Produce buen vino, centeno, trigo, lino, algun maíz y cast ñas. Contribuye 2,543 reales.

**PAZOS, (SAN MARTIN DE)**, Feligresía Ecl. de España en Galicia, provincia de Santiago, jurisdicción de Trasdeza, obisp. de Lugo. J. O., 46 vecinos, 230 habitantes, 1 parroquia. Sit. á la margen izquierda del rio Toja que desagua en el Deza, lindando con las parroquias de Abades, Manduas, Anselil y Martije. Produce maíz, centeno, trigo, lino y muchas frutas. Ind.: comercio de lencería. Contribuye 225 reales.

**PAZOS [SAN SALVADOR DE]**, Feligresía ord. de España en Galicia, provincia de Orense, jurisd. de Pazos de Arenteiro. J. O., 83 vecinos, 388 habitantes, 1 parr. Contribuye 5,714 reales.

**PAZOS (SAN SALVADOR DE)**, Feligresía S. de España en Galicia, provincia y arz. de Santiago, jurisdicción de Mens. J. O., 65 vecinos, 322 habitantes, 1 parroquia. Para su situación y productos *v. Jornes*. Contribuye 1,000 reales.

**PAZOS (SANTA MARIA DE)**, Feligresía S. de España en Galicia, provincia y obisp. de Tuy, jurisdicción de Sotomayor. J. O., 179 vecinos, 798 habitantes, 1 parroquia. Su situación y productos se hallarán en el artículo de la jurisdicción. Dista 5 leguas de la capital, y 11 de Santiago. Contribuye 2,749 reales 26 maravedises.

**PAZOS DE ARENTEIRO**, Jurisd. ord. de España en Galicia, provincia y obisp. de Orense. Compuesta de 7 feligresías que son, San Miguel de Albarellas, S. Julian de Astureses, San Cosme y San Damian de Cusanca, San Pedro de Dadín, S. Julian de Parada de Labiote, San Salvador de Pazos, y Saata Eulalia de Readegor, cu

cuyos respectivos artículos puede verse su población, situación, productos, industria y demas circunstancias. Dista 3 leguas de la capital, y 13 de Santiago.

**PAZOS DE REYES**, Feligresía Ecl. de España en Galicia, provincia y jurisdicción de Tuy. J. O., 184 vecinos, 799 hab. 1 parr.

**PAZOS-HERMOSOS**, Ald. S. de Esp. en Galicia, provincia y obispado de Orense, jurisdicción de Roucos. Es una de las que componen la parroquia de San Lorenzo de Pena [*Véase*].

**PAZUENGOS**, Villa Abad. de España, provincia y arzobispado de Burgos, partido de Santo Domingo de la Calzada. A. M., 63 vecinos, 275 habitantes, 1 parroquia, 1 pósito. Su situación y productos se hallarán en el artículo Villarejo y Santurdejo. Dista 15 leguas de la capital. Contribuye con sus dos aldeas Ollora y Villanueva 2,992 reales 18 maravedises.

**PEAGOS**, Ald. S. de España en Galicia, provincia y obispado de Lugo, jurisdicción de Chantada, y una de las que componen la parroquia de Milleiros (*Véase*).

**PEBIDAL**, L. de España, provincia de Asturias, concejo de Castropol; 6 vecinos, 29 habitantes, parroquia de Santiago de Abrés (*Véase*).

**PEBIDAL (EL)**, L. de España, prov. de Asturias, concejo de Oviedo; 3 vecinos, 14 habitantes, parroquia de Nuestra Sra. de Naranco [*V. este artículo*].

**PECHAROMAN**, L. S. de Esp., prov. de Burgos, partido de Aranda de Duero, jurisdicción de Fuentidueña. A. P., 37 vec., 152 habitantes, 1 parroquia. Sit. cerca del rio Duraton, lindando con términos de Sacramenia y Valtiedas, terreno quebrado y montuoso; pero abundante en trigo y otros granos, algun vino, aceite, muchas legumbres y pastos. Dista 18  $\frac{1}{2}$  leguas de la capital. Contribuye 2,040 reales 26 mrs. Derechos enagenados 167 reales 8mrs.

**PECHINA**, L. R. de España, provincia de Granada, partido y obisp. de Almería. A. P., 410 vecinos, 1,946 hab., incluidos 10 cortijos anejos de su jurisdicción, 1 parr. 1 pósito. Confina por O. y N. con el rio de Almería, por S. con el lugar de Viator, y por E. con Rioges. Sit. en llano rodeado de tierras de regadío. En la inmediata sierra de Alhambilla hay unos baños termales muy frecuentados, cuyo calor alcanza á 42°. Produce trigo, cebada, maíz, cent., aceite, barrilla é

higos dátiles. Industria: telares de lienzo ordinario y mucha arrieria. Fabricas de esparto, yeso y una mina de alcohol muy abundante. Dista 23 leguas de la capital. Contribuye 10,931 reales 11 mrs.

PECHON, L. R. de España, provincia, obispado y partido de Santander, valle de Valde San Vicente. Reg. P., 38 vecinos, 134 habitantes, 1 parroquia aneja de Pésués. Su situacion y productos se hallarán en el articulo Lney (*Vease*). Dista 30 leguas de Burgos. Contribuye con el valle.

PECIÑA, Ald. S. de España, provincia de Soria, part. de Logroño. A. P., 22 vec., 81 habitantes, 1 parroquia. Este pueblo es aldea de San Vicente de la Sonsierra, y se llamó antiguamente Piscina. A  $\frac{1}{2}$  de legua. está la Basílica de Sta. Maria de la Piscina consagrada en tiempo del rey don Ramiro de Navarra. Produce granos, vino, cañamo y algun aceite. Dista 6 leguas de la cabeza de partido. Contribuye 485 reales 24 mrs.

PECIÑA, Ald. R. Ab. y S. de España en Galicia, provincia y obispado de Lugo, jurisdiccion de Brollon. Es una de las que componen la parroquia de San Feliz de Villamarin [*Vease*].

PECONZO, Ald. S. de Esp. en Galicia, provincia y obispado de Lugo, jurisdiccion de Otero de Rey. Es una de las que componen la parr. de S. Pedro de Arcos [*Vease*].

PEDAMUA, Ald. R. de España en Galicia, provincia de la Coruña, arzobispado de Santiago, arciprestazgo de Berreo de Arrivas, jurisdiccion de Soandres. Es una de las que componen la parr. de Meirama, San Andres de, [*Vease*].

PEDERNAL, L. S. de Esp., provincia y obispado de Salamanca, Roda del Campo. A. P., 8 vecinos, 41 habitantes., 1 parr., Pertenece al condado de Ledesma [*Vease*]. Situado al O. de Ledesma, de donde dista 3 leguas; en terreno llano circunvalado de monte que produce leña, bellota, lino, pastos y frutos cereales. Se halla al S. del Groó y E. de Espadaña. Dista 9 leguas de la cap. Contribuye 256 rs. 25 mrs. Derechos enag. 32 rs. 28 mrs.

PEDERNALES, Anteiglesia de España, señorío de Vizcaya, merindad de Busturia, obispado de Calahorra; 51 vec., 244 habit., 2 parroquias, 1 de ellas dedicada á San Andrés, se trasladó de una isla que forma el rio Mundaca á una ermita que antes se titulaba de San Nicolas, á la or. occidental

del mismo rio. La otra se halla en el barrio de Canala. Confina por N. con Mundaca, por E. con Arteaga y por S. y O. con Busturia. El barrio de Canala está situado en una ladera pedregosa, á la orilla oriental del rio que le separa del resto de esta anteiglesia de Pedernales. Los representantes de ésta tienen el segundo voto y asiento en las juntas generales de Guernica. Para pasar á la isla que forma el rio Mundaca, hay un puente de piedra de 5 arcos, y cerca de este un molino; otros 2 hay de marea en el barrio de Canala.

PEDERNEYRA, V. de Portugal, prov. de Estremadura, comarca de Alcobaza; 1 parroquia con un vicario y 4 beneficiados; 455 fuegos, 2,000 habitantes, casi todos pescadores, 3 ó 4 ermitas en la villa y otras tantas en su término, que consta de algunos lugares y caserios. Junto al pueblo hay un chafarín ó fuente de canteria, obra del rey D. Sebastian. Sit. á la orilla del mar. La fortaleza de San Miguel sirve para defensa de la entrada de la ria que se forma con las aguas que bajan de Alcobaza y sus inmediaciones, y es frecuentada de embarcaciones del pais. En el distrito de esta villa y sobre la costa Brava, se halla el famoso santuario de Nazaret, muy frecuentado de los romeros portugueses, cuya iglesia se halla rodeada de cobertizos para mayor comodidad de aquellos. Junto al santuario hay una poblacion de 100 vecinos, que van comprendidos en el vecindario de la villa. Dice Carballo que esta se empezó á poblar por los vecinos de la antigua Paredes, abandonada por haberla ocupado las arenas de la costa inmediata, lo que sucedió en tiempo del rey don Manuel, y en tales términos, que aunque su vecindario ascendia á 600 fuegos, no quedó en ella sino una ermita con la casa del santero y 1 molino. Trajeron consigo los vecinos de Paredes todos los privilegios y fueros que les habia concedido el rey don Dionisio en el año de 1286, en que les despachó la carta puebla para 30 moradores, que á lo menos debian tener seis caravelas preparadas para la pesca; empezaron la poblacion en la orilla del mar, y luego tuvieron que subirse mas arriba, al sitio donde hoy se halla la villa, á la cual, por hallar un grueso marco ó columna de pedernal, dieron el nombre de Pederneyra,

PEDERNOSO [EL], V. R. de España, provincia y obispado de Cuenca, partido

de S. Clemente. A. O., 371 vec., 1,394 hab., 1 parroquia, 1 pósito, parada de diligencia. Situada en el camino que conduce desde Madrid á Valencia, sobre unas canteras de yeso y pedernal, el mejor que acaso hay en España, terreno llano. Confina por el E. con Pedroñeras, por O. con Santa Maria de los Llanos, y por N. con Monreal. Es pais escaso de aguas y leña. Produce granos y vino; tambien se cria ganado lanar. Dista 4 leguas de la cabeza de partido, y de Santa Maria del Campo 4 de marcha militar, encontrando al paso un puente llamado de las Monjas, las ruinas de una aldea que se decia la Magdalena, ahora guarida de ladrones, y la Alberca. Contribuye 23,064 rs. 2 mrs.

**PEDORNES (SAN MAMED DE)**, Felig. Ab. de España en Galicia, prov. y obispado de Tuy, jurisdiccion de Oya. J. O., 289 vec., 1,370 habitantes, 1 parroquia. Dista 4 leguas de la capital y 17  $\frac{1}{2}$  de Santiago. Contribuye 3,147 rs. 16 mrs.

**PEDRA**, Aldea S. de España en Galicia, provincia de Lugo, jurisd. de San Miguel de Penas. Es una de las que componen la parroquia de Castro (*Véase*).

**PEDRA**, Aldea S. de España en Galicia, provincia y obispado de Lugo, jurisdiccion de Buron, y una de las que componen la parroquia de San Julian de Freijo (*Véase*).

**PEDRA**, Aldea S. de España en Galicia, provincia de la Coruña, jurisdiccion de Anzobre, arzobispado de Santiago. Es una de las que componen la parroquia de San Esteban de Larin (*Véase*).

**PEDRA Y COMA (LA)**, L. S. de España, provincia de Cataluña, subdelegacion de Berga, corregimiento de Cervera, obispado de Solsona. A. O.; el primero tiene 100 vec., 480 habitantes, y el segundo 100 vecinos y 492 habitantes, 1 parroquia [*V. San Lorenzo de Morunys*]. Produce trigo y legumbres. Dista 30 horas de Barcelona y 8 de Berga. Contribuye 4,881 rs.

**PEDRA, BOR Y BADES**, L. R. de Esp, provincia de Cataluña, corregimiento de Puigcerdá, obisp. de Seo de Urgel. A. O., 54 vecinos, 280 habitantes, 1 parr. Situado en terreno llano. Produce centeno. Indust.: ganaderia. Dista 34 horas de Barcelona y 2  $\frac{1}{2}$  de Puigcerdá. Contribuye 3,155 reales 4 maravedises.

**PEDRADO**, Ald. de España, provincia de Asturias, concejo de Grado, parroquia de Sama (*V. este art.*).

**PEDRAEÑO**, L. de España, provincia de Asturias, concejo de Canñas de Tineo, partido de Carballo, arcedianato de Tineo, parr. de Villarmen I., S. Cosme de (*Véase*).

**PEDRAGOSA**, Ald. S. de España en Galicia, provincia de Lugo, jurisdiccion de Somoza mayor de Lemos. Es una de las que componen la parroquia de San Cristobal de Cereba (*Véase*).

**PEDRAGOSA**, Aldea S. de España en Galicia, provincia de Lugo, jurisdiccion de Otero de Rey. Es una de las que componen la parroquia de Santa Maria de Rabade (*Véase*).

**PEDRAGUDE**, Aldea R. de España en Galicia, provincia y obisp. de Lugo, jurisd. de Eire, y una de las que componen la parr. de San Julian de Eire (*Véase*).

**PEDRAJA**, L. S. de España, provincia de Burgos, partido de Aranda de Duero, tierra de San Esteban, obispado de Osma. A. P., 24 vecinos, 100 habitantes, 1 parr. aneja de Alcubilla del Marqués. Situado á la márgen derecha del Duero, en la carretera que desde San Esteban conduce á Gormaz; confina con los pueblos de Quintanilla y Alcubilla del Marqués, cerca del sitio donde estuvo la antigua Oxama (*V. Osma, obispado*). Prod. granos y legumbres. Dista 19 leguas de la capital. Contribuye con San Esteban de quien es arrabal.

**PEDRAJA (LA)**, L. S. de España, prov. y obispado de Valladolid, part. de Portillo. A. P., 140 vecinos, 616 habitantes, 1 parr., 1 pósito. Situado á 1 legua al S. de Villamayor, en terreno llano, en el sitio que llaman el Raso de Portillo, y produce granos; hay tambien ganado lanar y vacuno y piedras para moler rubia, ramo de industria que estacasi abandonado en el dia. Confina con los pueblos de Aldea Mayor, por el N., á 1 legua; Aldea de San Miguel por el S., á  $\frac{1}{2}$ , y Portillo y su arrabal por el E., á igual distancia. Dista 3 leg. de la capital. Contribuye 4,170 rs. 29 mrs. Derec. enag. 1,891 rs. 30 mrs.

**PEDRAJAS**, L. R. de España, prov. y partido de Soria, sexmo de Frentes, obisp. de Osma. A. P., 46 vecinos, 214 habitantes, 1 parroquia. Situado á la márgen derecha de un riachuelo que desemboca en el Duero; Confina por N. con Oteruellos, por O. con Cidones, por S. con Ocenilla y Toladillo y por E. con el dicho rio Duero. Dista 2 leg. de la capital. Contribuye 673 rs. 10 mrs.



**PEDRAJAS DE SAN ESTEBAN**, V. S. de España, provincia y obispado de Segovia, partido de Iscar; 205 vecinos, 893 hab., 1 parroquia. Sit. en una llanura rodeada por el N. de montes de encina, donde se fabrica mucho carbon, y se estiende este monte desde Iscar hasta cerca de Mojados; por el S. esta rodeada de Pinar y tiene una fuente entre él y el pueblo; desde N. á E. hay también pinos albares fructíferos. Produce excelente rubia y toda clase de cereales y legumbres. Industria: 1 fabrica de Rubia, arriería y carpintería. Dista 11 leguas de la capital. Contribuye 7,791 rs., 13 mrs. Derec. enag. 1,515 rs. 19 mrs.

**PEDRAL (st.)**, L. de España, provincia de Asturias; concejo de Nava, parroquia de Cuenya [*V. este art.*].

**PEDRALBA**, L. S. de España, prov., arzobispado y partido de Valencia. A. O., 400 vecinos, 1,534 habitantes, 1 parroquia, 1 pósito. Situado á la izquierda del rio Turia, en un hondo, respecto á los cerros y montes contiguos; las calles son derechas y bastante espaciosas, y las casas acomodadas á las necesidades de sus vecinos. Produce trigo, maiz, aceite, higos, garrofes, pasa, cebada, avena, vino, poca seda, garbanzos, alguna hortaliza y esparto. Industria: manufacturas de esparto (*V. Liria*). Dista 6 leguas de la capital. Contribuye con-Bugarra 17,014 rs.

**PEDRALBA**, L. de España, provincia de Asturias, concejo de Castropol; 1 vec., 5 habitantes, parroquia de San Andres de Serantes [*Véase*].

**PEDRALBA**, Ald. S. de Esp. en Galicia, provincia de Lugo, jurisdiccion de Castro de Rey, obispado de Mondoñedo. Es una de las que componen la parroquia de Rejan de Rubiños [*Véase*].

**PEDRANAS**, Desp. S. de España, prov. de Aragon, partido de Cinco Villas. A. O.

**PEDRAS**, Ald. S. de España en Galicia, provincia y obispado de Lugo, jurisdiccion de Coto viejo. Es una de las que componen la parroquia de S. Esteban de Nocedas [*V.*].

**PEDRAS**, Ald. S. de España en Galicia, provincia de Lugo, jurisdiccion de Saviñao, y una de las que componen la parroquia de San Martin de Vilelo [*Véase*].

**PEDRAS**, Ald. S. de España en Galicia, provincia y obispado de Lugo, jurisdiccion de Deza. Esta aldea compone parte de la parroquia de Sta. María de Parada [*Véase*].

**PEDRAS**, Ald. R., Abad. y S. de Esp. en Galicia, provincia y obispado de Lugo, jurisdiccion de Brollon, y una de las que componen la parroquia de San Feliz de Villamarin [*Véase*].

**PEDRAS FITELAS**, Ald. S. de España en Galicia, provincia de Lugo, jurisdiccion de Buron. Es una de las que componen la parroquia de Sta. Maria de Lamas [*Véase*].

**PEDRAZA**, V. S. de España, provincia de Salamanca, obispado y part. de Ciudad Rodrigo, Campo de Yeltes. A. O., 6 vec., 23 habitantes, 1 parr. Sit. en la carretera que conduce de Salamanca á Ciudad Rodrigo, á  $\frac{2}{3}$  del lugar de Martin del rio, en cuyo intermedio se pasa por puente el rio Yeltes, y á igual distancia del lugar de Santi Spiritus: en este último intermedio se vadea el rio de Moras verdes. Dista 4 leg. de la cabeza de partido. Contr. 306 reales 11 maravedises.

**PEDRAZA**, V. S. de España, provincia y obispado de Palencia, partido de Campos. A. O., 157 vecinos, 730 habitantes, 1 parr., 1 pósito. Situado á 3 leguas O. de la capital, cerca del rio Salón, terreno de piramo, lindando con Paradilla, Vaquerín y la torre de Mormojón. Produce granos, legumbres, vino y ganados. Industria: fabricas de tejidos de lana. En 1756 tenia 6 telares para tejer estameñas, cordellares, mantillas blancas y burieles, y fabricaban solo para el gasto de sus vecinos; pero la mayor parte del año estaban sin trabajar, especialmente el verano. Contr. 8,820 rs. 31 mrs. Derec. enagenados 110 reales 20 maravedises.

**PEDRAZA**, L. R. de España, provincia y partido de Soria, sexmo de San Juan, obispado de Osma. A. P., 58 vecinos, 215 habitantes, 1 parr. Situado en una llanura amena que produce trigo, cebada y otros granos. Tiene por anejo á Aylloncillo con su parroquia. Dista 2  $\frac{1}{2}$  leguas de la capital. Contribuye 264 reales 18 maravedises.

**PEDRAZA**, L. S. de España, provincia, partido y obispado de Salamanca, cuarto de Cantalberque. A. P., 37 vecinos, 140 habitantes, 1 parroquia. Dista 6  $\frac{1}{2}$  leguas de la capital. Contr. 3,066 rs. 8 mrs.

**PEDRAZA**, Alj. R. de España, prov. partido y obispado de Salamanca, cuarto de Baños; 1 vecino, 8 habitantes. Dista 8 leguas de la cap. Contr. 502 rs. 6 mrs.

**PEDRAZA (LA)**, V. R. de Esp., prov. de Burgos, partido de Aranda. A. O., 17

vecinos, 63 habitantes, 1 parroquia. Contr. 265 rs. 14 mrs. Derechos enagenados 38 rs. 22 maravedises.

**PEDRAZA (SAN LORENZO DE)**, Feligr. R. de España en Galicia, provincia y obisp. de Lugo, jurisdiccion de Ulloa. Reg. P., 22 vecinos, 115 habitantes, 1 parroquia. Sit. al S. de Sta. Maria de Pedraza, y de iguales productos, lindaudo con S. Miguel de Esporte y Vidouredo. Contr. 387 reales 28 maravedises.

**PEDRAZA (SANTA MARIA DE)**, Feligr. R. de España en Galicia, provincia y obisp. de Lugo, jurisdiccion de Ulloa. Reg. P., 25 vecinos, 126 habitantes, 1 parroquia que comprende la aldea Villarfonje. Sit. á la margen derecha del rio Ulla cerca de su nacimiento, lindando con las parroquias de Vilanova, San Lorenzo de Pedraza, San Mamed de Coence y S. Justo de Reposteria. Sus productos son los que estan indicados en el artículo de la cabeza de la jurisdiccion. Contribuye 497 reales 13 maravedises.

**PEDRAZA DE LA SIERRA**, Villa S. de España, provincia y obisp. de Segovia, partido de su nombre. A. M. de primera clase y 2 ordinarios, administracion subalterna de rentas de partido, subdelegacion de policia, 207 vecinos, 918 habitantes, 1 parroquia, 1 convento de frailes, 1 pósito, 1 castillo célebre y muy fuerte donde estuvieron presos los hijos de Francisco I. Es cabeza de partido que comprende otras 2 villas, 16 lugares y 24 barrios. Tiene por barrios suyos á Casillas, las Rades y Velilla. Sit. á 2 leguas E. de Arevalillo, cuyos prod. son muy semejantes á los de éste (*Vease*). Está dentro de los ramales del puerto de Somosierra, y mucho mas interior gran parte de su part., y entre las dos vertientes mas gruesas de la misma, que en dos brazos semejantes á dos rios forman despues de ella, y casi inmediatamente el rio Cega, con cuyas corrientes se fertiliza su campiña, así como las demas cañadas y pequeños valles de su partido, y dilatado término que produce granos de toda especie, legumbres, vino, nueces y otros frutos con buenos pastos en sus praderas, y muchos montes donde crian ganados lanar, de cerda y alguno vacuno, lena y demas aprovechamientos. Creen algunos que este pueblo fue patria de Trajano; pero no es así, como podrá verse en el art. Orejana. Celebra mercado todos los martes. Entre esta villa y pueblos de su partido

hay 40 telares de paños diez y ochenos y catorcenos, y tambien de sayales y gergas, con 5 batanes. Dista 6 leguas N. de la cap., y 4 del puerto de Somosierra. Contribuye 11,508 reales 11 mrs. Derechos enagenados 2,230 reales 5 maravedises.

**PEDRAZALES**, Aldea S. de Esp. prov. de Valladolid, part. de la Puebla de Sanabria, obisp. de Astorga. A. P., 24 vecinos, 94 habitantes, 1 parroquia. Situada en un repecho á 1½ legua de distancia N. de la Puebla. En su término hay abundancia de piedra berroqueña. Produce lino, centeno, frutas, y pastos para la cria de gan. lanar. Contribuye 207 rs. 24 mrs. Derechos enag. 175 rs. 6 mrs.

**PEDRAZAS (SANTA MARIA DE)**, Feligr. S. de Esp. en Galicia, prov. y obispado de Orense, jurisdiccion de Castro de Caldelas. J. O., 21 vecinos, 100 habitantes, 1 parroquia de San Payo de Abeleda (*Vease*). Sit. en terreno montañoso y sumamente frageso, lo que hace que su término produzca muy poco centeno y patatas, pues la mitad de la tierra la ocupan los peñascos. Contr. 504 rs. Derechos enagenados 226 reales 11 maravedises.

**PEDRAZUELA**, Despoblado R. de Esp. provincia y part. de Salamanca, cuarto de Val de Villoria; 1 vecino, 4 habit. Dista 6 leguas de la capital. Contribuye 96 reales 10 maravedises.

**PEDRAZUELA**, Despoblado S. de Esp., provincia de Segovia, sexmo de Cabezas. Pertenece á la jurisdic. del lugar de Roda, donde se hallara su situacion y productos.

**PEDRE (SAN ESTEBAN DE)**, Fel. Ecl. de Esp. en Galicia, provincia y arzobispado de Santiago, jurisdiccion de Montes. Juez O., 60 vecinos, 291 habitantes, 1 parroquia. Su situacion y productos se hallarán en el art. de la cabeza de la jurisdiccion (*Vease Figueroa, San Martin de*). Contr. 1,300 rs. Derechos enagados 625 rs.

**PEDREDA (SAN VICENTE DE)**, Feligr. Ab. de Esp. en Galicia, prov., obispado y jurisdiccion de Lugo. Merino, 57 vecinos, 288 habitantes, 1 parroquia compuesta de las aldeas de Albarello, Abuin, Casa da Viña, Chabian, Cima de Vila y Astrar. Contribuye 1,068 rs. 7 mrs.

**PEDREDO, L. S.** de Esp., provincia y partido de Leon, jurisdiccion de Turienzo. A. O., 42 vecinos, 159 habitantes, 1 parr. Sit. á orillas de un riachuelo que desagua

en el río Tuerto, lindando con término de Morales de Astorga, Murias, Sta. Colomba de Turienzo, y Murias de Pedredo. Prod. granos, lino y mucha yerba para los gan. vacuno y lanar. Dista 9 leg. de la capital. Contribuye 1,300 rs. 13 mrs. Derec. enag.  $\frac{1}{4}$  q. rs. 10 mrs.

**PEDREDO**, Aldea S. de Esp. en Galicia, provincia y obisp. de Lugo, jurisdicción de Tor. Es una de las que componen la parr. de San Julian de Tor (*Véase*).

**PEDREGAL**, L. S. de Esp., provincia y partido de Leon, jurisdicción de Llamas de la Ribera. A. O., 11 vecinos, 42 habitantes, 1 parr. Sit. entre los ríos Luna y Orbigo, cerca de su confluencia, lindando con el concejo de Ordas, Villa Rodrigo, Santa Maria y San Martín de la Falamesa. Prod. granos, lino, legumbres y bastantes pastos para ganado vacuno, lanar y cabrio. Dista 4 leg. de la cap. Contribuye 222 rs. 14 maravedises. Derechos enagenados 44 reales. 4 maravedises.

**PEDREGAL**, L. de Esp., provincia de Asturias, concejo de Lena; 7 vec., 32 hab., parroquia de Telleo (*Véase*).

**PEDREGAL**, Despoblado R. de España, prov. de Guadalajara, partido y obisp. de Sigüenza, sexta del Pedregal; 31 vecinos, 136 habitantes, 1 parroquia aneja de Setiles, 1 ermita. Sit. en una llanura, confinando con Setiles y Pozuel. Prod. montes de encina y marojos, buenos pastos, ganado lanar estante de buena calidad; trigo, cebada, avena, garbanzos, guisantes, yeros y alguna hortaliza. Dista 13 leg. de la cab. de part., 4 de Milmarcos y 5 de Molina. Contrib. con la sexta.

**PEDREGAL** (S. JUSTO Y PASTOR DEL), Parroquia de Esp., prov. de Asturias, conc., arciprestazgo y arcidiano de Tineo, ob. de Oviedo; 32 vecinos, 158 habitantes, una parroquia; es anejo de S. Pedro de Tineo, Confina por N. con las parroquias de Santa Eulalia y la Pereda, por S. con Sta. Maria de la Barca, por E. con término de la Pereda, y por O. con los de Santa Eulalia. Su situación es en una llanura de serranía, poblada de argomas, en terreno falso y arenoso, pero con algunos trozos inmediatos a la población, muy propios para centeno, patatas y prados, y cuya extensión es de  $\frac{1}{2}$  legua cuadrada, en cuyo espacio no hay mas que el lugar del Pedregal. Hay también varias casas dispersas, entre ellas una

que llaman de Undinas, y dos con un molino sobre el arroyo Mudriero.

**PEDREGOSA**, Aldea de Esp., provincia de Asturias, concejo de Avilés, jurisdic. de Castrillon (*V. el art. Fillaró*).

**PEDREGUEIRA**, Ald. Ecl. de España en Galicia, provincia de la Coruña, jurisd. de Cambre, arzobisp. de Santiago. Es una de las que componen la parroquia de San Pedro de Sorrizo (*Véase*).

**PEDREGUER**, L. S. de Esp., provincia de Valencia, partido de Denia. A. M. de primera clase y dos ordinarios, 518 vecinos, 2,086 habitantes, 1 parr., 1 pósito, 1 palacio. Para su situación y productos [*Véase Denia, marq.*]. Está á la orilla del río la Alberca, que nace en las sierras de su término, en una campiña dilatada y muy frondosa, con buena herba plantada de moreras, higueras y almendros; maíz, legumbres y hortalizas. Lo restante de la campiña es seco y mentuoso, con olivos, algarrobos y montes de pasto. Dista 12 leg. de la capital y 1 de la cabeza de partido. Contribuye 35,919 reales.

**PEDREIRA**, Ald. S. de Esp. en Galicia, provincia de Lugo, jurisdic. de Lancara, y una de las que componen la parroquia de Lancara [*Véase*].

**PEDREIRA**, Ald. S. de Esp. en Galicia, provincia y obisp. de Tuy, jurisdicción de Sotomayor. Es una de las que componen la villa, capital de la jurisdicción [*Véase*].

**PEDREIRA**, Ald. S. de Esp. en Galicia, provincia de la Coruña, jurisdicción de Herboedo, arzobisp. de Santiago. Es una de las que componen la parroquia de Santa Marina de Lemayo [*Véase*].

**PEDRENEIRA**, Aldea S. de España en Galicia, provincia y obisp. de Lugo, jurisd. de Tor. Es una de las que componen la parr. de San Juan de Tor [*Véase*].

**PEDREÑA**, L. de España, provincia de Burgos, partido de Laredo, merindad de Trasmiera, junta de Cudeyo [*V. Elechas*]. Dista 28 leguas de la capital.

**PEDREÑA**, Ald. R. de Esp., provincia y partido de Santander, merindad de Trasmiera, junta de Cudeyo [*V. Elechas*].

**PEDRERA** (LA BARBA), V. S. de Esp., provincia y arzobispado de Sevilla, part. de Estepa. Corregidor, 235 casas, 277 vecinos, 1,097 habitantes, 1 parroquia, 1 pósito. Sit. en una hermosa vega plantada de árboles y alamedas de toda especie. El pueblo no tiene

mas que una sola calle muy larga, y sirve de limite divisorio de esta provincia con la de Málaga. Produce granos, vino y aceite. Dista 17 leg. de la capital. Contr. 13,816 rs. 19 maravedises.

PEDRERA (LA), L. de Esp., provincia de Asturias, concejo de Oviedo; 7 vecinos, 33 habitantes, parroquia de San Vicente de Villaperi [*V. este art.*].

PEDRERA (SAN ANDRES DE LA), Parr. de Esp., provincia de Asturias, concejo y arciprest. de Gijón, decanato de Oviedo; 83 vecinos, 450 habitantes, 1 iglesia parr., 3 capillas ó ermitas. Sit. al S. S. O. y á una legua de distancia de aquella villa, en terr. quebrado, con varios cerros y colinas que forman algunas deliciosas y amenas cañadas. Confina por N. con Porceyo y Rocés, por S. con San Martin de Anés, del concejo de Siero y con Ruedes, por E. con Leorio, y por O. con Cenero y Porceyo, estendiéndose su término de N. á S. cerca de 1 leg., y como unos  $\frac{3}{4}$  de E. á O. Los vecinos se hallan distribuidos en los cuatro lugares de Marco, Monin, Pedreda, Arroyo y Fontaciera; el primero tiene 14 vecinos, el segundo 6, el tercero 29, y el cuarto 34. Aunque hay aqui de todas clases de árboles frutales, son pocos en número, así como no frutales; la cosecha de castañas asciende anualmente á 150 fanegas. Con las aguas de un pequeño rio que, bajando de S. Martin de Anés y parroquia de Cenero, pasa por Fontaciera, muele en este lugar un molino harinero, y con las mismas trabajaba una ferrería antigua. En término de esta parroquia hay un sitio que llaman los pozos del azabache, acaso por lo que se hallaba y beneficiaba antes en este parage. Contribuye 650 rs. Derechos enag. 200 rs.

PEDRERO (EL), L. de Esp., provincia de Asturias, concejo de Bimenes; 2 vec., 10 habitantes, parroquia de San Emeterio [*V. éste*].

PEDREZUELA, V. S. de Esp., prov. y partido de Madrid, arzobisp. de Toledo. A. O., 111 vecinos, 425 habitantes, 1 parr. 92 casas y 3 que se hallan cerradas, 1 pósito; buenas aguas que escasean en verano. Produce en abundancia centeno, y cria algún ganado lanar. Sit. á 6 horas de San Sebastian y  $\frac{3}{4}$  del Molar, á  $\frac{1}{4}$  de la venta de este nombre, á la izquierda del cam. milit. que desde Madrid pasa por Buitrago á las provincias del N. y á la frontera de Francia.

(*Véase el Molar*). Dista 7 leguas de la cap. Contribuye 4,672 rs. 14 mrs.

PEDRIDO, Ald. S. de España en Galicia, provincia de Lugo, jurisdic. de Chantada, y una de las que componen la parroquia de Nogueira de Miño (*Véase*).

PEDRIDO, Ald. Ab. de España en Galicia, provincia de Lugo, jurisdiccion de Oleyros. Es una de las que componen la parroquia de Oleyros (*Véase*).

PEDRIÑA, Ald. Ab. de España en Galicia, provincia de Orense, y una de las que componen el coto redondo, á que da nombre la feligresía de Santiago de Parada de Amoeiro (*Véase*).

PEDRIÑA, L. Ald. S. de España en Galicia, provincia de Lugo, jurisd. de Noceda. Es una de las que componen la parroq. de San Justo de Noceda (*Véase*).

PEDRIÑA, BAILIA DE LA PERA, L. R. de España, provincia de Cataluña, corregimiento y obispado de Gerona. A. O., 7 vecinos, 33 habitantes, 1 parroq. Situado en terreno llano. Confina por el E. con Pubol, por el S. con Madremaña, por O. con San Martivell, y por el N. con la Pera. Produce trigo, legumbres, vino y aceite. Dista 23 hor. de Barcelona, y 3 de Gerona. Contribuye 1,587 rs. 6 mrs.

PEDRIZ, L. Ord. de España, provincia de Navarra, merindad y obispado de Tudela; 5 vecinos, 22 habitantes, 1 parroquia. 1 A. Confina por N. con Sorban y Tulebras, por E. con el Canal Imperial, por S. con Ablitas, y por O. con Barillas. En lo antiguo fue villa, y algunas veces se nombra Petriz, quizá por su terreno pedregoso. Con el agua de la laguna de Lor se riegan 390 robadas de tierras, en que se coge todo género de frutos, y en el monte, que ocupa  $\frac{1}{2}$  legua de espacio, se siembran granos.

PEDRO, L. S. de España, provincia de Soria, partido de Caracena, obispado de Sigüenza. A. P., 28 vecinos, 92 habitantes, 1 parr. que tiene por aneja la de Rebollosa. Aqui nace uno de los manantiales que van al Duero, segun dijimos en el artíc. Grado, donde puede verse su situacion y productos. Dista 12 leg. de la capital. Contr. 1,051 rs. 14 maravedises. Derechos enagenados 20 rs. 24 maravedises.

PEDRO, Rio de España, prov. de Soria (*V. Osma, obispado*). Nace mas arriba del lugar de su nombre. Camina por la prov.

$\frac{1}{2}$  leg. escasa, entre Mediodía y Occidente; entra por Rebollosa de Pedro en la de Segovia, por la cual camina  $1\frac{1}{2}$  legua, y retrocediendo hacia el N., vuelve a entrar en la de Soria; camina solitario hasta llegar á Piqueras, por cuyo puebl. pasa casi tocando; baja á la aldea de San Esteban, y antes de llegar á Soto de San Esteban desagua en el Duero.

**PEDRO DE TORO**, Desp. de España, provincia de Salamanca, obispado de Ciudad-Rodrigo. Dista 1 legua de la cabeza de partido.

**PEDRO DO COUTO**, Ald. S. de Esp. en Galicia, provincia y obispado de Lugo, jurisdicción de Otero de Rey. Es una de las que componen la parroquia de Sta. Eulalia de Pena (Véase).

**PEDRO ALONSO**, Gr. S. de España, provincia de la Mancha, part. de Alcaraz, término de Munera.

**PEDRO ALVARO**, L. S. de España, provincia y obispado de Salamanca, Roda de Ciperez. A. P., 12 vecinos, 58 habitantes, 1 parroq., 1 ermita. Pertence al Condado de Ledesma (Véase). Situado á 6 leg. largas de Ledesma, en una ladera disimulada, sembrada de pinos, y rodeada de monte que produce pastos, leña, bellota, y frutos cereales. Corre por su térm. el río Huebra, que, á poca distancia, se une al Yeltes. Se halla de Ledesma entre el S. O. y O. S. O., al S. de Vitigudino, y al N. N. O. de Villares ó Villanes de Yeltes. Dista 13 leguas de la capital. Contribuye 730 rs. 19 mrs. Derechos enagenados 174 rs. 2 mrs.

**PEDRO ALVARO**, Es una acuña en la provincia y obispado de Salamanca, partido de Ledesma, con 1 vecino y 4 habitantes. Situada á orillas del Tormes que pasa al N., sobre el cual tiene dos ruedas; en terreno sumamente lleno de lastras y precipicios por todas partes, entre los cuales se crian muchas olaqas, que en el país llaman piornos, mucha retama alta y baja, zarzas, pastos, y algun poco de centeno. Dista de Ledesma  $\frac{1}{2}$  legua, de cuya villa está al E. N. E.

**PEDRO ARENAS**, Gr. S. de España, provincia de la Mancha, part. de Alcaraz, término de Munera.

**PEDRO BERNARDO**, V. S. de España, provincia de Toledo, partido de Talavera, obispado de Avila. A. O., 645 vecinos, 2443 habitantes, 1 parroquia, 1 pósito. Para

su situación y productos (V. Mombeltran).

Tiene ademas una fabr. de paños. Algunos de sus habitantes se dedican á hacer cucharas y cucharones de pino. Antiguamente tuvo, con bastante estension, la manufactura y comercio, ya casi perdido, de cucharas y otros utensilios de madera, que, aunque basto y poco prolijo, es de mucho consumo, y llevan hasta los puertos: podria restablecerse facilitándoles la arreglada y proporcionada corta de pinos, con otros auxilios que pueden concedérseles en sus estensos bosques. Se fabrican lienzos y mantelería ordinaria; batanes para paños y un tinte. Dista 6 leg. de la cabeza de partido, 9 de la capital, y  $2\frac{1}{2}$  de Mombeltran. Contribuye 17,038 rs. 18  $\frac{1}{2}$  mrs. Derechos enagenados 5,919 rs. 29  $\frac{1}{2}$  mrs.

**PEDROBEYA**, L. y parroq. de España, provincia de Asturias, concejo y arciprest. de Quiros, diócesis de Oviedo, 1 iglesia parroquial, 1 capilla; 36 vecinos, 179 hab. Situado á la falda del puerto de las Andruas, por el lado del N., y lo mismo la Revellada que está un poco mas alto, y es de esta parroquia; son por lo mismo uno y otro frios y húmedos. Tienen muy poca libranza y pradera, á no ser de montes; esta es mucha y lo mismo sus pastos. Sobre sus productos y demas (Véase el concejo). Contr. 2.6 rs. 28 maravedises.

**PEDROCHES (SOLLA)**, V. R. de España, provincia y obispado de Córdoba, partido de Pozoblanco; corregidor de segunda clase, con dos alcaldes ordinarios, tribunal eclesiástico foraneo, administracion sub-alt. de rentas; 466 vecinos, 1,857 habitantes, 1 parr., 1 convento de cada sexo, 1 hospital, 1 pósito, 3 ermitas. Hay en esta villa varias iacripciones y otras antigüedades romanas; y se halla situada en un risco, en medio de un largo valle que forma los descensos de la Sierra Morena y Almodovar. Tiene comunidad de término con las siete villas de que es matriz; y se estiende al N. mas de  $\frac{1}{2}$  leg., al S. y E. 4 leguas, y al O. 3. Clima sano y escelentes aguas. Produce yerbas de pasto, encinas, morales, trigo, cebada, centeno, lentejas, garbanzos, habas y hortalizas. Industria: 2 fabricas de jabon blanco, 1 de curtidos, 14 molinos harineros, y 12 telas de lienzo y lana, maojados por las mugeres. Es patria de don Juan Mohedano, auditor de Rota y gobernador de Napoles. Tiene por armas un castiilo en

el escudo. Dista 13 leguas de la cap., y de la cabeza de partido, 4 de Conquista, y 3 de Villanueva de Córdoba. Contribuye 38,045 reales 10 maravedises.

**PEDROCO**, Barrio de España, provincia de Asturias, concejo de Gijón, de la parr. de Deva [*Véase este art.*].

**PEDRO ESCUDERO**, Gr. S. de Esp., provincia de la Mancha, part. de Alcaraz, término de Munera. En este mismo término hay otra ganja con igual nombre.

**PEDROGAON GRANDE**, V. S. de Portugal, provincia de Estremadura, comarca de Tomar; 1 parr., 486 fuegos, 1,857 hab., casa de misericordia, hospital, 7 ermitas. J. O. y demas oficios de justicia. Tiene fuero. Situada a 8 leg. N. O. de Tomar, y 11 N. de Abrantes, en la llanura de una sicra, rodeada por el rio Cecere, que la deja hecha una especie de península. Su elevada situacion la proporciona aires saludables, lo que hace a sus moradores de una larga vida. Su término tiene 5 leguas de largo y 3 de ancho; se divide en 4 parroquias, con 930 fuegos, 3,512 habitantes, que gozan de todo género de frutas; hay una secretaría y a  $\frac{1}{2}$  de legua de la villa, un conv. de frailes, situado en una cuesta muy pendiente y peñascosa, poblada de arboles silvestres, dominando al rio Cecere, que por aqui corre muy profundo. Carvallo dice que fue fundada esta villa por los Petronios romanos; que de ello se hallan memorias, y que lo confirman sus armas, que son una aguilta en gefe mirando al sol, insignia del imperio romano, y el rio Cecere en punta; pero sin mas pruebas, no nos atrevemos a darle mas antiqüedad que la que resulta de lo que dice el mismo autor, y es que la mandó poblar el rey D. Alonso Enriquez en el año de 1176, que la dió fuero su hijo D. Pedro Alonso, confirmandoselo posteriormente el rey don Alonso III; y que cuando los reyes sus sucesores tenian su corte en Coimbra, les sirvió de casa de recreacion por abundar el pais en maeha caza, y hallarse regado con 200 fuentes de escelente agua.

**PEDROGAON PEQUEÑO**, V. de Portugal, provincia de Alentejo, comarca de Crato; 190 vecinos, 700 hab.; 1 parroquia, con varias ermitas. J. O., 2 vereadores, y 1 procurador del concejo. Situada a 2 leg. S. O. de la Certá, y 14 N. E. de Crato, en terreno llano pero elevado, sobre la margen izquierda del rio Cecere.

**PEDROLA**, V. S. de España, provincia de Aragon, partido de Borja, arzobispado de Zaragoza. A. M., 460 vecinos, 1,858 hab., 1 parroquia con cabildo de 6 beneficiados, 2 ermitas, 1 hospital, 1 palacio bastante deteriorado, 1 pósito. Situada en clima hermoso, y terr. despejado, á la derecha del camino real de Tarazona a Zaragoza, y se pasa y repasa el canal por puentes de piedra. El terreno que riega el rio Jalon, y los manantiales de la Fuenpudia, asciende a 1,939 cahizadas. Hay una fuente pública dentro de la poblacion y otras fuera de ella, que son la de Padinas, Pe. Irojobar, la del Moral, la del Piojo y la del Mazo. En la iglesia de este pueblo se conserva en una urna el cadáver incorrupto de la venerable duquesa de Gandia, hermana de San Francisco de Borja. Es patria de don Manuel Abella, académico de número de la real de la Historia, y uno de los redactores del Diccionario histórico-geográfico de las provincias vascongadas. Produce vinos, aceite, granos y ganados. Dista 5 leg. de Borja, y 8 hor. de Zaragoza. Contribuye 27,966 reales 24 maravedises.

**PEDRO LLEN**, Desp. R. de España, provincia y partido de Salamanca, cuarto de Peña de Rey; 3 vecinos, 12 habitantes. Situada á 5 leguas de la capital, en los confines de este cuarto con el de Baños; lindando con Esteban-Isidro, Llen y Arganza. Produce granos y pastos. Contr. 409 reales 3 maravedises.

**PEDRO MARTIN**, Alq. R. de España, provincia, part. y obispado de Salamanca, cuarto de Baños; 7 vecinos, 22 habitantes, 1 parroquia aneja del Carrascal. Sit. entre montes de encina. Produce trigo, centeno y pastos. Tambien se coge una corta cantidad de lino en los sitios de los linares de la Fuente, linares del Rincon y la Charca de abajo. Lo poco que recogen sus naturales, lo iavierten en lienzos que se tejen en otros pueblos. Dista 6 leguas de la capital. Contribuye 348 rs. 19 mrs.

**PEDRO MARTIN**, Desp. de España, provincia, part. y obispado de Salamanca, cuarto de Allende el Rio; 4 vec., 13 hab. Sit. á orilla del Tormes en terr. montuoso, y camino que conduce desde Aiba á Salvatierra, lindando con Siete-Iglesias, y Fresno de Alandja. Produce únicamente granos. Dista 5 leguas de la capital. Contr. 721 rs. 22 maravedises.

**PEDRO MARTINEZ, L. R.** de España, provincia de Granada, partido y obispado de Guadix. A. P., 115 vecinos, 558 habi- tados, incluidos 4 cortijos de su jurisdicción, 1 parr. Sit. en un llano á 1 leg. de Moréda, y cerca de una sierra que llaman el Mencil: estas dos poblaciones forman una línea casi recta con el puntal de Bogarra, con dirección al N. Produce trigo, cebada, cent., garbanzos, guijas y ganado lanar. Dist. 10 leguas de la capital. Contr. 3,026 rs. 14 mrs.

**PEDRO MIGUEL, Desp. S.** de España, provincia de Valladolid, part. de Medina del Campo.

**PEDRO MUÑOZ, V. Ord.** de España, provincia de la Mancha, partido de Alcazar de San Juan, priorato de Uclés. A. M. de primera clase, administración subalterna de loterías, 537 vecinos, 2,250 habitantes, 1 parroquia, 1 pósito, 1 hospital, 1 conv. de frailes. Situada en terreno llano y bastante dilatado, pero árido. Esta villa es una de las que se hallan en estado mas miserable, con una grán parte de sus casas arruinadas, muchos de sus habitantes enfermos, y los campos mas fértiles incultos, y cubiertos ó anegados de agua. La causa principal de estos desastres, es el río Zancara que pasa á 1 legua S. de la villa, cuyo lecho se ha elevado seis palmos; y lejos de recibir las aguas de las inmensas llanuras que le circundan, los inunda mas, agregándose á esto que el río se ha llenado de malezas, y formando mil recodos y estancamientos pierde su velocidad, y se aumenta la filtración á las tierras mas bajas que su cauce, inhabilitándolas para la labranza. Los vecinos y ayuntamientos han hecho diferentes obras para la limpieza de la acequia de la Mancha y la del Raso, pero aun quedan varias lagunas, y entre ellas la de la *Vega*, cuya disección es absolutamente imposible por los inmensos caudales que costaría, y que ocasiona grandes perjuicios al pueblo, pues se introduce hasta la plaza. Es pueblo muy antiguo segun consta de varios instrumentos: se despobló de resultas de repetidas pestes generales á principios del siglo XV, pero se volvió á repoblar en el XVI (*vease la historia de esta villa escrita por don Domingo Jose Antonio Falero*). Prod. algo de azafrañ, y tiene buenos pastos para gan. mular y lanar. Industria: molinos harineros, fabrica de curtidos, y una prensa de madera para ropas de lana y un tiute basto.

Dist. 13 leguas de la capital, 3 de la cabeza de partido, 21 de Madrid y 49 de Granada. De este pueblo á Santa Maria del Campo hay 7 leguas de marcha militar, y en el intermedio se encuentran las Mesas, Pedroñeras, Puente las Monjas y la Alberca. Contribuye 12,053 rs. 3 mrs. Derec. enag. 5,839 rs. 1 maravedí.

**PEDRO NAVARRO, Granja Ecl.** de España, provincia de la Mancha, partido de Alcazar, término de Bogarra.

**PEDRO RODRIGUEZ, L. R.** de Esp., provincia, obispado y partido de Avila, sexmo del Aceral. A. P., 23 vec., 87 hab., 1 parroquia, 1 pósito. Prod. cebada, trigo, garrobas, centeno, vino y pastos. Dist. 6 leguas de la capital. Contribuye 1,341 rs. 5½ mrs. (*V. Nava de Arévalo*). La estension de su término es de 2,062 fanegas; 1,368 de tierras cultivadas y 490 de incultas; de las cultivadas 80 de primera suerte destinadas á cebada; 280 de segunda á trigo y garrobas; 1,008 de tercera á centeno; fertilidad general 3 por 1; tierras que se siembran cada año 684; que descansan un año 684; empleadas en granos 1,368; en viñas 191; pastos naturales 60; tierras concejales 87; baldíos 130; cultivadas por sus propietarios 21; por arrendadores 1,347; de mayorazgos cultivadas 260; de comunidades religiosas cultivadas 103. Es pueblo escaso de agua.

**PEDRO TELLO, Desp. R.** de España, provincia de Salamanca, part. de Ciudad Rodrigo, campo de Robledo. Dist. ¼ de legua de la cabeza de partido.

**PEDRO VACA, L.** de España, provincia de Asturias, conc. de Lena; 4 vecinos, 19 hab., parroquia de Turon (*vease*).

**PEDROÑERAS (LAS), V. R.** de España, provincia y obispado de Cuenea, partido de San Clemente. A. O., 861 vecinos, 3,259 habitantes, 1 parroquia, 400 casas, de 30 á 40 de regular construccion, 1 pósito, 2 posadas de bastante capacidad, parada de diligencia. Situada en una esplanada que se estiende á 10 leguas al S., confinante con las provincias de Toledo y la Mancha: su término propio tendrá 11 leguas de circunferencia, plantado de viñas que llegan hasta las mismas casas. Pasa por él la carretera de Madrid á Valencia, y asi hay dos paradores y 3 posadas para los arrieros. Pueblo muy sano, aguas de pozo y gruesas. En él se cuentan muchos ancianos que pasan de 80 años y estan muy agiles. Produce mucho

trigo y cebada; centeno, avena, vino escelente: es tan abundante su cosecha de ajos que ella sola le vale mas de 200,000 reales anuales; mucho azafrañ, pátatas y aceite para el consumo. Industria: fabrica de ligas y algunas telas para uso de los habitantes, en lo que se emplean particularmente las mugeres, que da de sí mas de 80,000 reales. Sus habitantes son tan laboriosos que no hay ni siquiera un holgazan ó paseante, y en esto como en las buenas costumbres, que son consiguientes á la aplicacion, puede servir de modelo á otros muchos pueblos de España. Hay mediana granjeria de ganado lanar, y fabrica de salitre. Dista 12 leguas de la capital, 3 de la cabeza de partido y 8 horas de camino militar de Quintanar de la Orden, en el que desde Madrid pasa á Valencia por Ocaña y aquel pueblo. En el tránsito, entre la Mota del Cuervo y el Pedernoso, se pasa un puente sobre el rio Candé, y se encuentran la venta nueva del Toboso, el referido pueblo de la Mota del Cuevo, y á 1¼ hora se deja á 100 pasos y á la derecha del camino la villa de Sta. María de los Llanos, y últimamente la del Pedernoso. Desde este mismo punto á Requena hay 23 leguas de marcha militar, en cuyo intermedio se hallan los pueblos de San Clemente, Sisante, Picazo, Rubielos bajos, Villalba de la Jara, Iniesta, Minglanilla, la venta de Contreras, Villargordo de Cabriel. Se pasa el Jucar por puente, y el Cabriel tambien por puente: en la misma venta. Contribuye 41,521 rs. 21 mrs.

PEDRÓS, Despoblado Ecl. de España, provincia de Cataluña, corregimiento de Lérida (*Véanse Albatarrech y Pedrós*).

PEDRÓS, L. Ecl. de España, provincia de Cataluña, corregimiento de Tarragona [*Véanse Vilabella y Pedrós*].

PEDROSA, V. R. de España, provincia de Leon, exenta. A. O., 61 vec., 236 hab., 1 parroquia. Dista 12 leguas de la capital. Contribuye 2,449 rs. 27 mrs. Derec. enag. 648 rs. 21 mrs.

PEDROSA, V. S. de España, provincia y arzobispado de Burgos, part. de Castilla la Vieja en Burgos, valle de Tobalina. R. P., 13 vecinos, 52 habitantes, 1 parroquia. Sit. en una planicie, con buenos edificios y terreno fértil; conf. con Zúmel, Tajadura de Castrojeriz y las Quintanillas. Riega su término el rio de la Orden. Produce trigo, cebada, yeros, legumb. y algun lino. Dista

13 ½ leg. de la capital. Contr. con el valle.

PEDROSA, L. R. de España, provincia y partido de Leon, concejo de la Mediana de Argüello. A. O., 14 vec., 60 habitantes con Valverde, 1 parroquia. Situado en una pradera muy amena, cerca de un arroyo [*Véase el artículo Genicera*]. Prod. trigo, cebada, centeno, titos, garbanzos, yerba y hortaliza. Dista 8½ leg. de la capital. Contribuye con el concejo.

PEDROSA, L. Ab. de España, provincia y arzob. de Burgos, part. de Candemuño. A. P., 24 vecinos, 99 habit., 1 parroquia. Situado á 3½ leguas S. de la capital, cerca del rio de Arcos, lindando con el pueblo de este nombre, Villanueva de Matamala y Quintanilleja. Prod. granos y mucha fruta. Contribuye 738 rs. 18 mrs.

PEDROSA, L. R. de España, provincia y arzobispado de Burgos, part. de Castilla la Vieja en Laredo, corregim. de Villarcayo, merindad de Valdeporres. Reg. P., 30 vecinos, 124 habitantes, 1 parroquia. Su situacion y productos se hallarán en el art. Villavés. Dista 16 leg. de la capital. Contribuye con la merindad.

PEDROSA, Aldea Ab. de España en Galicia, provincia y obispado de Orense, jurisdiccion de Villamayor de la Girona. J. O., 35 vecinos, 178 habitantes. Es aneja de San Salvador de la Girona [*Véase*].

PEDROSA, Ald. S. de España en Galicia, prov. de Lugo, jurisdiccion de Deza, y una de las que componen la parroquia de Oiros [*Véase*].

PEDROSA DE ARCELLARES, L. S. de España, prov. y arzobispado de Burgos, partido de Villadiego, cuadrilla de Valdelucio. A. P., 16 vecinos, 63 habitantes, una parroquia. Para su situacion y productos [*Véanse Basconillos y Villadiego*]. Dista 9½ leguas de la capital. Contribuye 1,849 rs. 17 maravedises.

PEDROSA DE DUERO, V. S. de Esp., provincia y arzobispado de Burgos, partido de Aranda de Duero, comunidad y tierra de Roa. A. O., 123 vecinos, 500 habitantes, 1 parroquia, 1 pósito [*Véase Villaeosca*]. Pertenece al arciprestazgo de Roa, y está inmediata á los pueblos de Boada, La Hoirá y Valcavado. Dista 13½ leg. de la capital. Contribuye 4,427 rs. 25 mrs. Derechos enagenados 2,491 rs. 31 mrs.

PEDROSA DE RIO-URBEL, L. R. de España, prov. y arzobispado de Burgos,



part. de Castrojeriz, jurisdiccion de Haza de Siero. Reg. P., 160 vec., 646 habitantes, 1 parroquia. Situado á la margen occidental del rio Urbel, en una vega espaciosa rodeada de colinas. Produce trigo alaga, cebada, yeros, legumbres, garbanzos y mucho lino que asciende á 8,500 mañas, y su valor sin composicion asciende á 14,000 rs. La cosecha de granos puede regularse en 10,000 fanegas. Goza este pueblo de los términos de 3 despoblados llamados el uno Quintana Isos, el otro San Pedro de Tajadura, y el otro San Juan del Roble. Confina por E. con Marmellar de abajo, por S. con Santa María de Tajadura, por O. con Palacios de Benahiel y San Pedro Samuel, y por N. con Lodoso. Dista 2½ leguas O. 4.º N. O. de la capital. Contribuye 4,739 rs. 6 mrs.

**PEDROSA DEL PARAMO**, L. R. de España, prov. y arzobispado de Burgos, partido de Castrojeriz, vicaria de Sasamón. A. P., 80 vecinos, 324 hab., 1 parroquia. Sit. en un páramo muy alto que termina la region llamada los *Páramos*, desde cuya cumbre se da vista á los llanos de Castilla y los lugares de Sasamón, Villegas, Villadiego etc. Cultiva un vallecito que se empieza á formar en el pueblo y gira al E. para volver al O. No tiene mas aguas que las que nacen en sus términos con quienes estan incorporados los del despoblado Villaux, del cual solo se conserva la parroquia. Produce granos y legumb. secas, algo de vino y lino, buenos pastos para ganado lanar, vacuno y caballo. Dista 4 leg. O. 4.º N. O. de la capital, 1 de Sasamón, y otra de Villorejo y Citorés del Páramo. Contribuye 2,449 rs. 7 mrs.

**PEDROSA DEL PRINCIPE**, V. R. de España, prov. y arzobispado de Burgos, partido de Castrojeriz. A. O., 121 vecinos, 492 habitantes, 1 parroquia. Sit. á orilla del rio Odra, á 1 legua al S. de Castrojeriz, lindando con térm. de Inestrosa é Hitero del Castillo, y de iguales productos á estos. Indust.: tintes de lanas, un batan y 4 tintas. Dista 8 leguas de la capital. Contr. 4,893 rs. 17 maravedises.

**PEDROSA DEL REY**, V. S. de Esp., provincia y obispado de Zamora, partido de Toro. A. O., 203 vec., 615 habitantes, 2 parroquias, 3 ermitas, 1 hospital. Situada á la falda de un cerro en hermoso llano dando vista á Villalar, al N. E. de Toro. Su campo es pedregoso y arenisco y se estiende

por 25,680 varas en circuito; formanle los de Villalar, Casasola, Villacaster, Cabaneros y Cirajas: clima sano. Produce granos y demas semillas, garbanzos, vino, y se mantienen algunos ganados en su término. Hay algunos habitantes que se dedican á la arrieria. Dista 3 leg. de la cabeza de part., 2 de Tordesillas y 7 de la capital. Contribuye 2,517 rs. 27 mrs. Derechos enagenados 2,576 rs. 15 mrs.

**PEDROSA DE LA VEGA y DESPOBLADO DE RETUERTO**, L. R. de Esp., provincia de Palencia, partido de Carrion, obisp. de Leon. Reg. P., 28 vec., 99 hab., 1 parroquia, 1 pósito. Sit. en vega llana, y le riega el cauce de la ribera baja de Saldaña; clima desigual abundante de aguas. Produce buenos pastos y yerbas, trigo, cebada, centeno, legumbres y lino de regular calidad; ganado vacuno, caballo y alguno lanar. Indust.: 2 molinos harineros de tres ruedas y otro de aceite de linaza. Dista 5 leguas de la cabeza de partido. Contribuye 933 rs. 18 mrs.

**PEDROSAS (LAS)**, L. Ecl. de España, provincia de Aragon, partido, arzobispado y corregim. de Zaragoza. A. O., 60 vec., 300 habitantes, 1 parroquia. Sit. en terreno montuoso, escaso de aguas, pues no tienen otras que las que conservan en balsas, aunque á distancia de hora y ½ pasa el arroyo salado. Está en el camino real que conduce de Egea á Zaragoza, al pie de la sierra llamada de Castejon. Confina con el obispado de Huesca y de Jaca. Prod. granos, ganado, leña, vino esquisito para el consumo. Ind.: carboneo. Dista 6 leguas de Zaragoza, 2 de Luna, 1½ de Castejon y Valdecaasa, 3 de Egea de los Caballeros y 3 de Zuera. Contribuye 3,132 rs. 10 mrs.

**PEDROSILLA**, Despoblado S. de Esp., prov. de Valladolid, partido de Peñafiel.

**PEDROSILLO**, Aldea R. de España, provincia y arzobispado de Sevilla, partido de Aracena. A. P. Su situacion y productos se hallarán en el artículo Castillo de las Guardas.

**PEDROSILLO**, Despoblado R. de Esp., provincia y part. de Avila, sexmo de Santo Tomé. Dista 1½ leguas de la capital. Contribuye 81 rs. 26 mrs.

**PEDROSILLO DE ALBA**, L. S. de España, provincia y obisp. de Salamanca, partido de Alba de Tormes, cuarto de Rio-Almár. A. P., 51 vecinos, 200 habitantes,

1 parroquia que tiene por aneja la de Turra. Situado en un llano, á quien baña un riachuelo que desagua en el Tormes, y es uno de los 3 conocidos con el nombre de Pardos. Hacia el E. tiene un montecito que en los años que da bellota se sueñen mantener en él 54 cebones y 120 camperos, y tiene tambien un corto viñedo en que se cogeran unas 100 cántaras de vino de mala calidad. En cuanto á granos, produce 2,350 fanegas de trigo, 480 de centeno, 660 de cebada, 540 de garrobas. 370 de titos, 50 de garbanzos, y 260 de aveua. De corderos se crían muy pocos, por ser su término escaso de yerba. Dista 6 leguas de la capital. Contribuye 1,470 rs. 21 mrs.

**PEDROSILLO DE LOS AIRES**, L. S. de España, provincia y obispado de Salamanca, cuarto de Abajo, jurisdicción de Salvatierra de Tormes. A. P., 125 vecinos, 424 habitantes, 1 parroquia, 1 pósito. Esta situado en una altura escarpada, de que sin duda procede su denominación. Produce granos de todas especies, y tiene buenos montes de bellota. Dista 5 leg. de la capital y 7 de Bejar. Contribuye 2,287 rs. 32 mrs.

**PEDROSILLO FRANCO**, Despob. R. de España, provincia, partido y obispado de Salamanca, cuarto de Armuña. Situado á muy corta distancia S. O. de Pedrosillo-ralo, y con los mismos productos que este (*Véase*). Dista 3 leguas de la capital.

**PEDROSILLO-RALO**, L. R. de España, provincia, partido y obisp. de Salamanca, cuarto de Armuña. A. P., 124 vecinos, 463 habitantes, 1 parroq., 1 erm. extramuros, junto á la cual hay una buena alameda. Sit. en una llanura: tiene una buena fuente, pero generalmente usan el agua de los pozos. A la parte del N. E. hay una gran laguna que le hace mal sano; clima templado y húmedo. Produce trigo, ceb., garbanzos, y demas legumbres. Industria: telares de lienzo, costales y picotes. Dista 3 leguas de la capital. Contribuye 4,523 rs. 27 mrs.

**PEDROSO**, V. R. de España, provincia de Burgos, partido de Santo Domingo de la Calzada, obispado de Calahorra. A. O., 243 vecinos, 1,150 habitantes, 1 parroquia, 1 hospital, 1 ermita. Situada al pie de la sierra próxima á Serradero, entre ella y el rio Najerilla. Confina por N. con Ledesma, por O. con Matute, por S. con Anguiano, y por E. con Torrecilla de Cameros. Su término tiene  $\frac{2}{3}$  de legua de E. á O., y la

mitad de N. á S. Produce trigo, cebada, centeno y legumbres. Industria: fabricas de paños y bayetas. En 1744, tenia 30 telares corrientes, y consumia 3,000 arrobes de lana de ganado trashumante merino de los lugares de la sierra de Cameros, Brieba, Ventosa, las Viniegras, Mansilla, Val de Laguna y Ezcaray, y tambien algunas veces de la pila de Baibancra. Tambien gastaba alguna lana churra ó entrefina de los ganados de tierra de Santo Domingo de la Calzada y su comarca. En 1767 habia 26 telares corrientes, en los que se trabajaron 42,222 varas de paños veinticuateros, veintidosenos, veintenos y dieciseisenaos. Dista 17 leg. de la capital, 5 E. de la cabeza de partido, y 7 S. O. de Logroño. Contribuye 10,677 es. 8 maravedises.

**PEDROSO**, L. S. de España, provincia y obispado de Valladolid, partido de Benavente. A. P., 13 vecinos, 50 habitantes, una parroquia, 1 pósito. Contr. 208 rs. 32 mrs.

**PEDROSO**, L. de España, provincia de Asturias, concejo de Sariego; 6 vecinos, 28 habitantes, parr. de San Roman (*Véase*).

**PEDROSO**, Aldea Ecl. de Esp. en Galicia, provincia y obispado de Lugo, jurisd. de Asina. Es una de las que componen la parroquia de Santiago da Riba [*Véase*].

**PEDROSO**, Aid. S. de España en Galicia, provincia y obisp. de Orense, partido de Monterrey, jurisdicción de Ó-Rios, y una de las que componen la parroq. de San Esteban de Tras-Estrada [*Véase*].

**PEDROSO (EL)**, V. S. de España, provincia y arzobispado de Sevilla, partido de Constantina. A. O., 444 vecinos, 1,631 habitantes, 1 parroquia, 1 pósito, 2 ermitas. Para su situación y productos (*V. el art. Cazalla de la Sierra*). El fruto principal de este puebl. es el aceite, de que tiene 10 molinos, y coge las mieses comunes de trigo, cebada, etc. El año de 1818, una compañía de comerciantes de Cádiz y de Sevilla principió á elaborar minas copiosísimas de excelente hierro que estan en el confin de su término con el de Cazalla; de modo que, aunque todo el mineral es del Pedroso, las ferrieras estan en término de Cazalla, á orillas del rio Huesosa, que nace en S. Nicolas del Puerto, y corre de N. á S., separando los término del mismo San Nicolas y Constantina del de Cazalla, un riach. llamado de San Pedro, y que contra la tendencia de todos los de Esp., corre de O á E., entra

en el Huesna, y en el ángulo que forma la confluencia de ambos, se estan edificando por la compañía magnificas ferrierias con martinets y demas pertrechos. Sin embargo, las minas se llaman del Pedroso, aunque la fundicion esté, como queda dicho, en términos de Cazalla. Dista 10 leguas de la capital. Contr. 18.970 rs. 13 mrs. Derec. enagenados 844 rs. 31 mrs.

PEDROSO (EL), L. R. de España, provincia, partido y obispado de Salamanca, cuarto de Val de Villoria. A. P., 63 vecinos, 198 habitantes, 1 parroquia. Sit. en terreno llano, en el camino de Medina del Campo á Salamanca, de donde dista 5 leg., y otras 5 del Fresno. En este último intermedio hay una pelada y cansadísima llanura, donde no se encuentra poblacion alguna, y se atraviesa un monte de encina y pino de cerca de una legua. A la mitad del camino se pasa el riachuelo Guareña, y el mismo se vuelve á pasar á la entrada del Pedroso, desde cuyo pueblo hasta el de Pitiegua hay una legua, y  $2\frac{1}{2}$  á Moriscos, quedando á la derecha Pajares, Villaverde, Gomecello, Castellanos y San Cristóbal de la Cuesta, y á la izquierda Cabeza-vellosa. (*V. Arama-yona*). Contribuye 2,390 rs. 4 mrs.

PEDROSO (EL), L. de Esp., provincia de Asturias, concejo de Lena; 15 vecinos, 74 habitantes, parr. de Valdecueta [*Véase*].

PEDROSO (EL), Aldea S. de España, provincia de Estremadura, partido de Cáceres, obispado y jurisdic. de Coria. A. P., 145 vecinos, 660 habitantes, 1 parroquia, 1 pósito. Situada á orillas de un arroyo que da nombre á este pueblo, y cuyo vado es muy peligroso para los pasajeros que van desde el Puente del Arzobispo á Guadalupe; terreno fértil, quebrado, y que necesitaría mejor cultivo del que tiene, y por de contado mucha mayor poblacion, pues en las 7 leguas que restan desde Guadalupe, no hay mas casa intermedia que el hospital del obispo. Produce granos de toda clase y legumbres. Dista 22 leguas de la capital y 3 de Coria. Contribuye 4,863 rs. 28 maravedises.

PEDROSO (EL), Despob. S. de España, provincia de Valladolid, partido de Tordesillas. A. O., 8 vec., 30 habitantes. Contr. 103 rs. 33 mrs.

PEDROSO (SAN JULIAN DE), Felig. Ab. de España en Galicia, provincia y obispado de Lugo, jurisdic. de Camba de Rodeiro.

J. O., 26 vecinos, 133 habitantes, 1 parr. que se compone de las aldeas Lajas, Pazos, Iglesias y Penela. Este valle está situado á 1 legua S. de Valéiro; tiene 2 leg. de largo y  $\frac{1}{2}$  de ancho; sus productos son los mismos [*Véase Camba, jurisd.*]. Contrib. 523 rs. 24 maravedises.

PEDROSO (SAN SALVADOR DE), Coto Redondo S. de España en Galicia, provincia de Betanzos, jurisdiccion de su nomb. obispado de Mondonedo. J. O., 128 vecinos, 649 hab. 1 parr. Situado á la marg. derecha del rio Jubia, lindando con las parroquias de Santa Marina del Monte, Seres y Doso. Produce trigo, maiz, algun vino, lino y ganados.

PEDROUZAS, Ald. R. de España en Galicia, provincia y obisp. de Lugo, jurisdic. de Ulloa. Es una de las que componen la parroquia de San Martin de Villaproupe (*Véase*).

PEDROUZO, Ald. S. de España en Galicia, provincia de Lugo, jurisdiccion de Taboada. Es una de las que componen la parroquia do Campo (*Véase*).

PEDROUZO, Ald. S. de Esp. en Galicia, provincia y obispado de Lugo, jurisdiccion de Deza. Es una de las que componen la parroq. de San Adriano de Moncizas (*V.*).

PEDROUZON, Ald. Ab. de España en Galicia, provincia, obispado y jurisdiccion de Lugo. Es una de las que componen la parroquia de San Juan de Trimos [*Véase*].

PEDROUZOS, Aldea S. de España en Galicia, provincia y obispado de Lugo, jurisdiccion de Deza. Es una de las que componen la parroquia de San Miguel de Bendoiro (*Véase*).

PEDROUZOS, Aldea S. de España en Galicia, provincia de Lugo, jurisdiccion de Taboada. Es una de las que componen la parroquia de Campo [*Véase*].

PEDROUZOS, Aldea S. de España en Galicia, provincia de Lugo, jurisdiccion de Buron, y una de las que componen la parroquia de Sta. Maria de Lamas [*Véase*].

PEDROUZOS, Ald. Ab. de España en Galicia, provincia de Lugo, jurisdiccion de Sarnos, y una de las que componen la parroquia de San Salvador do Mao (*Véase*).

PEDROUZOS, Ald. Ecl. y S. de España en Galicia, provincia y obispado de Lugo, jurisdiccion de Rendar y Sirgueiros. Es una de las que componen la parroquia de Toldaos (*Véase*).

**PEDROUZOS**, Aldea Ord. de España en Galicia, provincia de Lugo, jurisdicción y encomienda de Puerto Marin San Juan. Es una de las que componen la parroquia de Santiago de Ribas de Miño (*Vease*).

**PEDROUZOS**, Aldea Ecl. de España en Galicia, provincia y obisp. de Lugo, jurisd. de Santiago de Readegos. Es una de las que componen la parroq. de Santiago de Readegos (*Vease*).

**PEDROUZOS (SAN MAMED DE)**, Felig. S. de España en Galicia, provincia y obisp. de Orense, jurisdicción de Castro de Caldeas. J. O., 51 vecinos, 247 habitantes, 1 parroquia. Para su situación y productos *V. Abeleda, San Payo y el artículo de la jurisd.* Contribuye 1,517 rs. Derechos enagenados 507 reales.

**PEDROUZOS (SANTA MARINA DE)**, Feligresía S. de España en Galicia, provincia y arzobispado de Santiago, jurisdicción de Boente. J. O., 49 vecinos, 238 habitantes, 1 parroquia. Contribuye 386 reales.

**PEDRUERO**, L. de España, provincia de Asturias, concejo de Piloná; 23 vec., 106 habitantes, parroquia de Qués (*Vease este artículo*).

**PEDRUEL**, Ald. S. de España, prov. de Aragón, partido de Barbastro, obisp. de Huesca. Situado á orillas del río Alcanadre, lindando con término de Rodellas, Almunia de San Juan, y Santa Cecilia, de iguales ó semejantes productos á los de este que son granos, frutas, patatas, pastos y ganados. Dista 6 leg. de Barbastro.

**PEDRUN**, L. Ecl. de España, provincia y partido de León, jurisdic. del Abadengo de Torio. A. O., 34 vecinos, 127 habitantes, 1 parroquia. Situado á orillas del río Torio, lindando con Pardave y Matueca. Produce granos, legumbres, lino, pastos y ganados. Dista 3 leguas de la capital. Contribuye con la jurisdicción.

**PEDRUÑO**, L. de España, provincia de Asturias, concejo de Oviedo; 8 vecinos, 39 habitantes, parroquia de San Cloyo y Santa Marina (*V. este art.*).

**PEDRUZO**, L. S. de España, provincia de Burgos, partido de Miranda de Ebro, condado de Treviño, obisp. de Calahorra. R. P., 15 vecinos, 66 habitantes, 1 parroq. (*V. Treviño*). Dista 18 leguas de la capital. Contribuye con el condado.

**PEDUCA**, Arroyo de España en Galicia, cerca de donde se une el Sil con el Miño.

**PEGALAJAR**, V. R. de España, prov. obispado y part. de Jaen. A. O.; 452 casas, 688 vecinos, 2,586 habitantes, 1 parroquia, 1 pósito, 1 ermita, una escuela de primeras letras. El nombre de esta villa es de origen árabe, y está situada en la ladera merid. de una colina, á 2 leg. y  $\frac{1}{2}$  E. de Jaen, 1 de la Guardia, otra N. de Mancha Real, dos S. E. de Cambil, y otras 2 S. de Carchel y Carchelejo. Pasa á distancia de  $\frac{1}{2}$  leg. el río Guadalbullon. Su principal cosecha es el aceite, pero la de trigo y cebada no es suficiente para el consumo del pueb.; se crían buenas frutas de melocoton, pera y granada, aunque en corta cantidad, pero es sobresaliente la uva que llaman de quebranta. Industria: 11 molinos de aceite, y 4 de harina. A corta distancia de esta villa hay un nacimiento de agua muy abundante, el cual forma un estanque para regar los olivares y huertas. En el panteon de la iglesia parroquial se conservan por largo tiempo, incorruptos, los cadáveres á causa de su mucha frescura y ninguna humedad. Contribuye 29,582 rs. 32 mrs.

**PEGEIROS (SANTA MARIA DE)**, Feligr. S. de España en Galicia, provincia y obisp. de Orense, jurisdicción de Ginzo de Limia. J. O., 40 vecinos, 188 habitantes, 1 parr. que tiene por aneja á Penalonga, de igual ó semejante situación y productos. Situado en una pequeña eminencia, á la falda de un monte algo elevado, y á muy corta distancia de una llanura, distante 1 hora de camino de Portugal, al N. E. de la plaza de Montealegre, prov. de Traslomontes, y 2 S. O. de la villa de Ginzo. Prod. algun trigo, cent., maíz, mucho lino, patatas, nabos, algunas castañas, legumbres, mucha pradería y leña de roble; bastante ganado lan. y vacuno. Industria: telas de lienzo, de que se hace gran esportacion para Castilla. Contribuye 900 reales.

**PEGO**, V. S. de España, provincia y arzobispado de Valencia, partido de Denia. A. M. de primera clase con dos ordinarios, 1,255 vecinos, 5,025 habitantes, 1 parroq. 1 pósito, 1 convento de frailes, 1 hospital. Situado en una llanura con calles espaciosas y edificios ordinarios. El término de esta villa con el de Adzuvia forma una herradura, en cuyo fondo ó parte occidental está el monte del castillo de Gallinera, acompañando de otros. De los septentrionales nace la cordill. que sigue hacia E. con el nombre

de Mostalla , y de los meridionales otra paralela compuesta de los llamados Eyo, Cabal y Segarria , quedando hacia E. una abertura de 1 leg. , y esta estension tiene el término de N. a S. , entre los de Oliva y Sagra , con Orba , Lahuar y Tormos , y como 2 de E. á O. , entre los de la misma villa de Oliva y el valle de Gallinera. Casi la  $\frac{1}{4}$  parte del término son montes , de los que se cultiva la séptima parte , á pesar de lo fragoso y peñas descarradas. Produce trigo , maiz , seda , vino , aceite , garrobas , legumbres , frutas y hortaliza. En la parte occ. del pueblo , hay una copiosa fuente que basta para el consumo de sus habitantes , y para regar algunos campos. En los montes que forman la herradura se conservan vestigios de pescados , que indican su formacion en el fondo del mar. En el pajal de los Gilitos hay una piedra en que se ve estampado el esqueleto de un pajar , que tiene un pie de largo. Dista 12 leguas. de la capital y 3 de la cabeza de part. Contr. 62,359 rs.

PEGO (EL) , Ald. Ord. de España , prov. y obispado de Zamora , partido de Toro. A. O. , 53 vec. , 178 habitantes , 1 parroq. Situada en llano ; al S. E. de Toro , y en término jurisdiccional de la villa de la Bobeda , estiendese su campo á 26,628 varas castellanas en circuito , y produce granos y algun vino. Tiene pastos en que se cria ganado lan. y vacuno ; pero escasea de aguas. Dista 4 leguas de la cabeza de partido , una de la Bobeda y 2 de S. Miguel de la Ribera. Contrib. 1,469 rs. 28 mrs.

PEGOLLO (EL) , Despob. R. de España , provincia y partido de Salamanca , cuarto de Baños. Situado á 1  $\frac{1}{2}$  legua de la capital , entre el rio Tormes y el Valmuza , lindando con Carrascal de Barregas y Cabrasmalas. Sus productos son los que se indican en el artículo Torre de Martin Pascual. Contribuye 39 rs. 3 mrs.

PEGUERINOS , V. de España , prov. obispado y partido de Segovia , sexmo de San Martin. A. O. , 72 vecinos , 246 hab. , 1 parroquia , 1 pósito. Dista 7 leguas de la capital. Tiene por barrios la Lastra y Hoyo la Guija. Contrib. 4,482 rs. 18 mrs.

PEIBAS , Jurisd. Ecl. y S. de España en Galicia , provincia y obispado de Lugo. Se compone de 11 feligresias , que son : San Mamed de Aguela , Santiago de Amoeja , Santa Maria de Arcos , Santa Maria de Casa de Naya , San Miguel de Cebreiro ,

Santa Maria de Olbeda , San Lorenzo de Peibas , San Pedro de Queijeiro , Santa Eulalia de Santiso , Santiago de Vilouiz y San Salvador de Villanune , en cuyos respectivos articulos puede verse su poblacion , situacion , productos , industria y demas circunstancias. Dista 7 leguas de la capital y 10 de Santiago.

PEIBAS (SAN LORENZO DE) , Feligr. S. de España en Galicia , provincia y obispado de Lugo , jurisdicción de su nombre. J. O. , 29 vecinos , 143 habitantes , 1 parroq. compuesta de la aldeas Berin , Villangil , y Lamas. Contrib. 606 rs. 20 mrs.

PEICEIRA , Ald. S. de España en Galicia , provincia de Lugo , jurisdicción de Chantada. Es una de las que componen la parroquia del Coto redondo de Villaesteba [véase].

PEILUZ , Ald. R. de España en Galicia , provincia y obispado de Lugo , jurisdicción de Ulloa , y una de las que componen la parr. de S. Miguel de Berbetoros [véase].

PEIRO , Ald. de España en Galicia , provincia de la Coruña. J. O. Feria el 2.º domingo de cada mes.

PEIRONES , L. de España , provincia de Asturias , concejo de Boal , parr. de Boal , Santiago [Vase este artículo].

PEITAROS , Aldea Abad. de España en Galicia , provincia , obispado y jurisdicción de Lugo , y una de las que componen la parroquia de Soñar [véase].

PEITES (SAN MARTIN DE) , Feligr. Ord. y S. de España en Galicia , provincia de Orense , obispado de Astorga , jurisdicción de su nombre. J. O. , 66 vecinos , 341 hab. , 1 parroquia aneja de San Clodio de Ribas del Sil , y comprende las dos aldeas de Casares y Figueiredo. Situada á 2 leg. S. E. de San Martin de Quiroga , á la izquierda del Sil , en la pendiente de la cordillera de montañas que termina el valle de Quiroga por la parte del S. Entre este pueblo y el de Piñeira , se halla el pueblo y coto de Figueiredo en la misma situacion que el principal ; pero la aldea de Casares estas mas al E. S. E. y á la izquierda del Vibey. Sus productos , industria y comercio son los mismos que los de Quiroga [véase]. Dista 9 leg. de la cap. y 22 de Santiago. Contr. 2,387 rs. 12 mrs.

PEITIEIROS (SAN MIGUEL DE) , Feligr. R. de España en Galicia , provincia y obisp. de Tuy , jurisdicción de Bayona. J. O. , 166 vecinos , 750 habitantes , 1 parroquia. Sit.

frente al mar de Bayona, siendo sus demarcaciones por N. O. y S., dos pequeños rios, el uno llamado da Barja, y el otro rio de Couso ó cuesta de San Antonio, muy abundante en truchas, y por E. con el monte de San Julian. Produce maiz, vino, castañas, lino, frejoles de todas calidades, patatas, legumbres y toda clase de frutas; mucha madera de pino, y abunda de aguas. Industria: varios molinos, y uno de agua para serrar madera. Distá 3 leguas de la capital y 16 de Santiago. Contrib. 5,821 rs. 7 mrs. Derec. enag. 1,145 rs. 10 mrs.

PEIZAIS, Ald. S. de España en Galicia provincia de Lugo, jurisdiccion de Buron, obispado de Oviedo. Es una de las que componen la parroquia de Neira [véase].

PEJAN, L. de España, provincia de Asturias, concejo y arciprestazgo de Cangas de Tineo, partido de Naviego; parroquia de Limes, Santa Maria de. (V. este art.).

PELA BRAVO, L. R. de España, prov., partido y obispado de Salamanca, cuarto de Peña de Rey. A. P., 70 vecinos, 258 habitantes, 1 parroquia, 1 pósito. Situado en terreno llano, que produce granos. Distá 1½ legua de la capital. Contribuye 794 reales 17 maravedises.

PELAGALLS Y SISTERÓ, L. Ecl. de España, provincia de Cataluña, corregim. de Cervera, obisp. de Seo de Urgel. A. O., 9 vecinos, 45 habitantes, 1 parroquia. Para su situacion y productos véase el artículo *Ostajfranchs*. Produce trigo y legumbres. Distá 24 horas de Barcelona y 3 de Cervera. Contrib. 3,993 rs. 18 mrs.

PELA GARCIA, Despob. R. de España, provincia y partido de Salamanca, cuarto de Peña de Rey; un vecino, 5 habitantes. Situado a 1 legua de la capital, cerca de los Arapiles, lindando con Calvarrasa de arriba, y Nuestra Señora de la Peña. Produce granos, pastos y ganados de cerda. Contribuye 366 rs. 23 mrs.

PELAGO, L. de España, provincia de Asturias, concejo de Castropol, 6 vecinos, 27 habitantes, parroq. de Santa Eulalia de Presno [véase].

PELAHUSTAN, V. S. de España, provincia, arzobispado y partido de Toledo. A. O., 242 vecinos, 976 habitantes, 1 parroquia, 1 pósito. Situada al pie de un cerro escarpado, que le domina por el N., en cuya cumbre hay una cueva don'te se dice que estuvieron ocultos, huyendo de la per-

secucion, los santos hermanos Vicente, Sabina y Cristeta. Produce trigo, centeno, cebada y garbanzos. Distá 12 leguas de la capital. Contr. 7707 rs. 30 mrs. Derechos enagenados 2445 rs. 27 mrs.

PELA-MOJADOS, Desp. S. de España, provincia y partido de Salamanca, cuarto de lo Llano: A. P. Situado á orillas del rio Francia, entre Monforte y Mogarráz, de iguales productos que estos. Distá 12½ leg. de la capital.

PELA-RODRIGUEZ, L. S. de España, provincia, y obispado de Salamanca, Roda de Garcí-Rey. A. P., 29 vecinos, 104 habitantes, 1 parroq. Perteneció al condado de Ledesma [véase]. Situado á orillas del Huebra, sobre el cual tiene 2 molinos harineros, en terreno peñascoso y montuoso que produce pasto, leña, bellota, centeno y algun trigo. Está de Ledesma 5 leguas largas, entre el S. y S. O., al N. N. E. del Cubo de Don Sancho, al E. de Ituerino y al O. de Peramato. Distá 8 leguas de la capital. Contribuye 839 rs. 1 maravedí. Derechos enag. 187 rs. 8 mrs.

PELAYOS, V. S. de España, provincia, obispado y partido de Segovia; sexmo de Posaderas. A. O., 38 vec., 192 habitantes, 1 parroquia, 1 pósito. Para su situacion y productos véase *Torreiglesia*. Este pueblo fue fundado por el cabildo de la santa iglesia de Segovia, por los años de 1116, y le poseyó hasta el de 1536 en que le vendió el duque de Bejar, con el motivo de establecer una casa de expositos en la ciudad. Se coge en su término bastante lino. Distá 3 leguas de la capital. Contr. 2948 rs. 13 mrs. Derec. enag. 142 rs. 5 mrs.

PELAYOS, V. S. de España, provincia y partido de Avila, estado de las Navas del Marques. A. O., 29 vecinos, 112 habitantes, 1 parr. Situada á orillas del rio Alberche, lindando con términos de San Martin de Valdeiglesias y San Martin de la Alameda. La estension de su término es de 400 fanegas: 200 de tierras cultivadas y 200 de incultas. De las cultivadas 200 de tercera clase destinadas á granos, viñas y olivos: fertilidad general 4 por 1; tierras incultas cultivables de segunda clase 120; de tercera 80; tierras que se siembran caña año 15; que descansan dos años 30; empleadas en gran. 45; en legumbres 4; en hortal. 1; en viñas 100; en olivares 50; en pastos naturales 200; en monte alto 200; en tierras concejiles 150.

regadías 2; cultivadas por sus propietarios 11; tierras en que viven los que las cultivan 50; de comunidades religiosas cultivadas 250; incultas 200. Es pueblo escaso de agua. Dista 10 leguas de la capital. Contribuye 1470 reales 25 mrs.

PELAYOS, L. S. de España, provincia, partido y obispado de Salamanca, cuarto de Cantalberque. A. P., 44 vec., 175 hab., 1 parroquia, 1 pósito. Situado en una cuesta con esposicion al N. E. Es abundante de aguas, y su término occidental confina con el rio Tormes. Produce granos, bellota y hortaliza. Dista 6 leguas de la capital. Contribuye 873 rs. 32 mrs.

PELAZAS (SAN ESTEBAN DE), Coto Redu de España, provincia de Zamora, partido de Sayago.

PELEA-GONZALO, L. R. de España, provincia y obispado de Zamora, partido de Toro. A. P., 113 vecinos, 380 habitantes, 1 parr., 1 pósito. Situado sobre la ribera meridional del Duero, en hermosa planicie, apartado 1 legua de la cabeza de part. y 4 de la capital. En él se da vino regularmente, y con abundancia trigo, ceb., centeno y otros granos, por estar en decente pic su agricultura; tambien se siembran varias legumbres con feliz suceso. El término de este pueblo comprende 13.283,668 varas cuadradas, parte de las cuales están espuestas á las inundaciones del Duero, que á veces alcanzan á la población. En sus inmediaciones hácia el O. se dió una famosa batalla el viernes 1.º de marzo de 1476, á presencia de los reyes Alonso V. de Portugal y Fernando V. de Aragón, llamado el Católico. Contr. 2316 rs. 6 mrs.

PELEAS DE ABAJO, L. Ord. de España, provincia de Zamora, part. de los lugares del Vino. A. P., 68 vecinos, 269 habitantes, 1 parr., 1 pósito, 1 ermita. Situado en la falda occidental de un alto cerro que se desprende de las alturas que cercan por el E. el término de Corrales, con quien confina por S. y O., y va á perderse en la direccion N. E.; en la confluencia de las aguas que bajan de estos dos lugares y del de Jambriña, que está al E. Domina por el O. el término de Casurra y el de Casaseca de las Chanas por el N.; y en el bajo hay un prado con algunas alamedas y huertas de hortal. y legumbres. Produce ademas granos y vino, y crían sus habitantes algun ganado lanar y vacuno. Dista 2½ leguas de la capital, 1

de Corrales, 1 de Cazorra y 4½ de Toro. Contr. 1410 rs. 1 mrs.

PELEAS DE ARRIBA, L. R. de España, provincia y obispado de Zamora, partido de los lugares del Vino. A. P., 128 vecinos, 425 habitantes, 1 parroquia, 1 ermita, 1 pósito. Situado en la falda occidental de una hermosa colina, que se aplana luego hácia el N.; en la confluencia de las aguas que bajan por aquel rumbo desde el monasterio de Valparaíso y término de Fuente el Carrero, con los que confina por E. y S., y las que nacen al O. del pueblo, á ½ de legua de distancia. Desde la iglesia, en la parte superior de la colina, se descubren las que cercan aquel monasterio y sus alamedas, y al N. las de Corrales, todo su campo y mas á lo lejos varios lugares del part. del Vino. Sus habitantes son muy laboriosos, y ademas de las hortalizas y legumbres que cultivan, aprovechando aquellas aguas, no descuidan la cosecha de granos, y vino, el carbonco, la venta de lena y de leche de cabras que mantienen en un monte cercano. Dista ¾ de legua del referido monasterio, sobre el camino de Zamora á Salamanca, 1 de Corrales, 2 de Peñausende, 4 de Zamora, y 5 de Fuente el Saucó. Contribuye 456 reales 33 maravedises.

PELEGRINÓN, L. S. de España, provincia de Aragón, partido de Barbastro, obispado de Urgel. A. O., 14 vecinos, 60 habitantes, 1 parr., 1 pósito. Situado en terreno mont., en los confines de este corregimiento con el de Benavarre, lindando con término de San Esteban de Litera, Riols, y Binefar. Produce granos, aceite y algo de vino. Dista 4 leg. de Barbastro. Contr. 894 rs. 32 mrs.

PELICEYRA, L. de España, provincia de Asturias, concejo de Iviás, 7 vecinos, 31 habitantes, parroquia de San Antolin. [Véase].

PELIGROS, L. R. de España, provincia, arzobispado y partido de Granada, A. P., 151 vecinos, 738 habitantes, 1 parroquia, 1 pósito. Situado en la vega á la derecha del Genil. Produce trigo, cebada, habas, lino, cañamo, vino y aceite. Industria: 4 hornos de yeso. Dista 1 legua N. de la cap. Contr. 363 reales 1 maravedí.

PELILLA, L. S. de España, provincia, y obispado de Salamanca, Rota del Campo. A. P., 14 vecinos, 70 habitantes, 1 parr., 1 ermita. Pertenece al conde de Ledesma. (Véase). Situado en un bajo que

forman unas laderas y mogotes sembrados de peñas y monte, y por cuyo término hacia el S. O. pasa el Tormes, sobre el cual hay una Acena con 2 piedras, que toma el nombre de este lugar. Prod. frutos cereales, pastos, bellota y leña. Se halla al N. N. O. de Ledesma, al N. E. de Moscosa, y al S. O. de Palacios del arzobispo. Dista 8 leguas de la capital y 2 de Ledesma. Contr. 608 reales 21 mrs. Derechos enag. 407 rs. 20 mrs.

PELILLA, Gr. S. de España, prov. de Burgos, partido de Aranda.

PELILLA, Gr. S. de España, prov. de Burgos, partido de Cande-Muño, jurisd. de Quintanilla So-muño.

PELIZOA, Ald. S. de Esp. en Galicia, provincia de Lugo, jurisdicción de Navia de Suarna. Es una de las que componen la parr. de Rao. [Véase].

PELOCHE, V. S. de España, provincia de Extremadura, partido de Trujillo, diócesis de Toledo. A. O., 286 vecinos, 1386 habitantes, 1 parr., 1 pósito. Situada al pie de una sierra, á la orilla izq. del Guadiana, sobre el cual tiene una barca de tránsito para carros, y por mas abajo de ella hay un vado que se pasa en tiempo de verano. Desde la barca sigue el camino de Castilblanco, por monte alto y orilla derecha del rio, hasta muy cerca de la poblacion. Produce granos, aceite y vino. Ind.: tejidos de lana. Dista 28 leguas de la capital, 15 de la cabeza de partido y 1 de Herrera.

PELONTRE, Ald. de España, provincia de Asturias, concejo de Tineo, parroquia de Semproniana. (V. este artículo).

PELORDE, Ald. de España, provincia de Asturias, concejo de Pesoz (V. este art.) 7 vecinos, 33 habitantes.

PELUGANO (SANTA MARIA DE), Parr. de España, provincia de Asturias, concejo de Aller, obispado de Oviedo, arcedianato de Gordon. 102 vecinos, 504 habitantes, 1 iglesia parroquial y 1 castillo antiguo. (V. el concejo). Se compone esta feligresía de las aldeas de Cuevas y Barrio. Sus vecinos cogen escanda, maiz, castaña, habas blancas, negras y arbejos, avellanas, nueces, manteca y lana. Contribuye 609 reales 2 maravedises.

PEMBES, Conc. S. de España, prov. de Santander, partido de Liebana, valle de Valdebaró. R. P., 36 vec., 148 habitantes, 1 parr. (V. Liebana con- quien contr.). Dista 26  $\frac{1}{2}$  leguas de Burgos.

PENA, Ald. Ab. de España en Galicia, provincia y obispado de Orense. Es una de las que componen el coto Red. a que da nombre la feligresía de Santiago de Parada de Amoeiro [Véase].

PENA, Ald. S. de España en Galicia, provincia de Lugo, jurisdicción de Castro de Rey. Es una de las que componen la parroquia de San Martin de Gobierno [Véase].

PENA, Ald. S. de España en Galicia, provincia y obispado de Lugo, jurisdicción de Deza. Es una de las que componen la parr. de Santa Eulalia de Donsion [Véase].

PENA, Ald. Ecl. de España en Galicia, prov. de Santiago, jurisd. de Trasdeza, y uha de las que componen la parroquia de Breija [Véase].

PENA, Ald. S. de España en Galicia, provincia y obispado de Lugo, jurisdicción de Coto nuevo, y una de las que componen la parroquia de Santiago de Gundibos [Véase].

PENA, Aldea R. de España en Galicia, provincia de Lugo, jurisdicción de Ulloa. Es una de las que componen la parroquia de Quindimil [Véase].

PENA, Aldea S. de España en Galicia, provincia y obispado de Lugo, jurisdicción de Villar. Es una de las que componen la parr. de Santa Marina de Cerdeda [Véase].

PENA, Aldea R. y Ord. de España en Galicia, provincia y obispado de Lugo, jurisdicción de Caurél. Es una de las que componen la parroquia de Santa Maria de Folgoso [Véase].

PENA, Ald. Ord. de España en Galicia, provincia de Lugo, jurisdic. y encomienda de Puerto Maria Sau Juan. Es una de las que componen la parroquia de Santa Maria de Ferreyros [Véase].

PENA, Ald. de España en Galicia, provincia y obispado de Lugo, jurisdicción de Coto nuevo. Es una de las que componen la parr. de San Martin de Anllo [Véase].

PENA, Aldea S. de España en Galicia, provincia y obispado de Lugo, jurisdicción de Neyra de Rey. Es una de las que componen la parroquia de Santa Maria de Penarrubia [Véase].

PENA, Ald. S. de España en Galicia, provincia y obispado de Lugo, jurisdicción de Tuiriz, y una de las que componen la parr. de Santa Eulalia de Tuiriz [Véase].

PENA, Aldea S. de España en Galicia, provincia de Lugo, jurisdicción de Otero.



de Rey. Es una de las que componen la parroquia de Cerdeyras [vease].

PENA, Ald. Ab. de España en Galicia, provincia, obispado y jurisdicción de Lugo. Es una de las que componen la parroquia de San Julian de Vilacha de Mera (vease).

PENA, Aldea S. de España en Galicia, provincia y obispado de Lugo, jurisdicción de Navia San Pedro, y una de las que componen la parroquia de San Vicente de Negradas (vease).

PENA, Aldea S. de España en Galicia, prov. de la Coruña, jurisdic. de Soandres, arzobispado de Santiago, y una de las que componen la parr. de Santa Maria Magdalena de Montemayor [vease]. Tiene una capilla con la advocación de San Roque.

PENA (DA), Coto redondo S. de España en Galicia, provincia y obispado de Lugo, jurisdicción de Torredéz. Es una de las que componen la parroquia de Cota [vease].

PENA (SAN CRISTOBAL DA), Feligresía S. de España en Galicia, prov. y obispado de Lugo, jurisdicción de Deza. J. Merino, 50 vecinos, 254 habitantes, 1 parroquia que comprende las ald. Corredoira, Carragoso, Barreira, Casanova, Souto, Jajan y Feas. Sit. en la falda meridional de la cordillera que divide las aguas del Deza de las del Arnegas, lindando por N. con Maceira y Goyas, por E. con Albarellos, por S. con Lalin, y por O. con Filgueira. Prod. granos, lino, patatas, pastos y ganados.

PENA (SAN JUAN DE), Feligresía Ab. de España en Galicia, provincia, obispado y jurisdicción de Lugo. Merino, 30 vecinos, 152 habitantes, 1 parroquia que comprende las aldeas de Labandeyra, Seoane y Eireje. Contribuye 541 rs. 3 mrs

PENA (SAN LORENZO DA), Feligresía S. de España en Galicia, provincia y obispado de Orense, jurisdicción de Roucos. J. O., 150 vecinos, 680 habitantes, 1 parroq. que consta de siete pueblos, que son este de San Lorenzo, Rencos, Quintá, Lentille, Pazoshermos, Coedo y Cuñas, con un anejo llamado Santa Marina de Esposende. Todos ellos estan situados en el grande y hermoso canal del Rivero de Avia, y les baña por O. el rio de este nombre, que los separa del obispado de Tuy. El anejo está en un llano al S. de la matriz, y en una colina de bastante declive, á escepcion de la parte correspondiente al rio, que es llana y forma valle. Por esta parte goza de un clima bas-

tante cálido en verano, y húmedo y nebuloso en el invierno; por lo demas tiene una temperatura regular, sobre todo en primavera y otoño, cuyas circunstancias y las de los productos son aplicables á todos los pueblos de esta ribera. Confina por S. con Rivadavia, á una legua; por N. con Santiago á 11, por E. con Orense á 4, y por O. con Pontevedra á 9. Los mas inmediatos son por N. la aldea de San Clodio, con un monasterio de PP. Bernardos; por N. E. San Miguel de Osmo; por S. E. Santa Maria de Cenlle; por S. Esposende su anejo, y al S. de este Santiago de Esposende; por S. O. la encomienda de Santa Maria de Beade, rio en medio, como tambien por O. San Adrian de Bieite. Produce excelente vino llamado del Rivero, y esquisitas paviás; algun maiz, poca castana y lino. Contribuye 7,200 rs.

PENA (SAN MAMED DA), Feligresía S. de España en Galicia, prov. y arzobispado de Santiago, jurisdicción de Barcala. J. O., 40 vecinos, 198 habitantes, 1 parroq. Está al pie de la Peña Charpal, lindando con la parroq. de Landeira, Cormeira, Ordoeste y Broño. Produce maiz, trigo, centeno, rutas y algun lino. En medio de esta parr. nace una fuente tan abundante, que á distancia de 20 varas muele un molino con sola su agua. Contribuye 650 rs.

PENA (SAN PEDRO DA), Feligresía S. de España en Galicia, provincia y obispado de Orense, jurisdicción de Torre de Portela de Limia. J. O., 134 vec., 634 habitantes, 1 parroquia aneja de Morgade, 1 convento de frailes franciscos, 1 cast. ruinoso sobre un monte. Para su situación y productos (V. Morgade). Contribuye 1,457 rs.

PENA (SAN SALVADOR DA), Feligresía S. de España en Galicia, prov. y obispado de Lugo, jurisdicción de Sarria. A. P., 40 vec., 198 habitantes, incluidos los de Pena (Sta. Maria); 1 parroquia que comprende las aldeas Fontele, Vila de Tres, y Fondo de Vila. Su situación y productos se hallarán en el artículo Sarria. Contrib. 263 rs. 1 maravedí. Derec. enag. 99 reales 9 maravedises.

PENA (SAN VICENTE DA), Feligresía S. de España en Galicia, prov. y obispado de Lugo, jurisdicción de Otero de Rey. J. O., 19 vecinos, 93 habitantes, 1 parroquia compuesta de las aldeas Cruz, Vila y Coreira. Contribuye 185 rs. 16 mrs. Derechos enag. 64 rs. 2 mrs.

**PENA** (SANTA EULALIA DE), Feligresía S. de España en Galicia, prov. y obispado de Lugo, jurisdic. de Otero de Rey. J. O., 66 vecinos, 327 habitantes, 1 parroquia que se compone de las aldeas Pedro do Couto, Charlón, Lousado, Fungás, Trascastro, Thomil, Fraega, Vilar, Esquilladas, Lousadela, Cibro, Montouto de abaixo, Montouto de arriba, Julfe, Pajaroja y Ras. Contribuye 424 rs. 20 mrs. Derec. enagenados 122 rs. 1 maravedí.

**PENA** (SANTA MARIA DA), Feligresía S. de España en Galicia, provincia y obispado de Lugo, jurisdicción de Sarria. A. P., una parroquia que se compone de la aldea Rosende. Para su población (*Véase Pena, San Salvador de*). Su situación y productos se hallarán en el artículo Sarria. Contribuye 378 rs. 15 mrs. Derec. enag. 33 rs. 4 maravedises.

**PENA** (SANTA MARIA MAGDALENA DA), Feligresía y Coto redondo S. de España en Galicia, provincia y obispado de Lugo, jurisdicción de Castroverde; tres JJ. OO., 66 vecinos, 336 habit., 1 parroquia compuesta de las aldeas Carballedo, Pazos, y una casa llamada de Soldaos. Llámase así porque hay junto á la iglesia una Peña que sube 50 varas mas que la cruz del campanario. Tendrá esta parroquia una hora de circunferencia, y la domina por el E. una alta montaña llamada de Villaba, y por O. otra llamada Monciro, abundantes de piedra caliza y mármoles. Confina por S. con Sta. Eulalia de Bolaño, por O. con San Pedro de Seres, y por N. con el priorato de Dominicos de San Ciprian de Montecubeiro. Prod. trigo, maiz, habas y escelente lino. Contr. 639 rs. 15 maravedises.

**PENA DA MALLADOYRA**, Aldea Ab. de España en Galicia, provincia, obispado y jurisdicción de Lugo. Es una de las que componen la parr. de Orbazay [*Véase*].

**PENA DE ABAJO Y RIVA**, Aldea S. de España en Galicia, provincia y obispado de Lugo, jurisdicción de Sobér. Es una de las que componen la parroq. de Sta. Maria de Proendos [*Véase*].

**PENA DA CABRAS**, Aldea Ecl. de España en Galicia, provincia de Lugo, jurisdicción de Buron. Es una de las que componen la parr. de Carballedo (*Véase*).

**PENA DE CABRAS Y BARRIOS**, Feligresía y Coto redondo S. de España en Galicia, prov. de Mondonedo, jurisdicción

de su nombre. J. O., 20 vecinos, 98 habit., 1 parroquia.

**PENA DE HEDRA**, Coto redondo S. de España en Galicia, provincia de Lugo, jurisdic. de Castro de Rey. J. O. que está sujeto para lo Real á la espresada jurisdicción, y para lo demas tiene de por sí conocimiento y jurisdicción; 29 vec., 141 habit., 1 parr. compuesta de las ald. San Claudio de Agniar y Balsa.

**PENA DE MIRO**, Aldea S. de España en Galicia, provincia y obispado de Lugo, jurisdicción de Moreda. Es una de las que componen la parr. de Villa-oscura (*Véase*).

**PENA DE QUIL**, Aldea S. de España en Galicia, provincia de Lugo, jurisdicción de Saviñao. Es una de las que componen la parr. de San Julian de Mourelos (*Véase*).

**PENAAMIL** (SANTIAGO DE), Feligresía S. de España en Galicia, provincia y obisp. de Lugo, jurisdicción de Navia de Suarna. J. O., 1 parroquia, de la que es aneja la aldea Arrojiña. Su población, situación y productos se hallarán en el artículo Puebla de Navia (*Véase*). Contr. 639 rs. 32 mrs.

**PENABOIA**, Ald. Abad. de España en Galicia, prov. y ob. de Lugo, jurisdicción de Osera. Esta aldea compone parte de la parroquia de Esmoriz (*Véase*).

**PENABOIA**, Ald. Abad. de España en Galicia, provincia y obisp. de Lugo, jurisdic. de Osera. Es una de las que componen la parroquia de Furco (*Véase*).

**PENA CERBEYRA**, Aldea Abad. de España en Galicia, provincia y obispado de Lugo, jurisdicción del Cebreiro. Es una de las que componen la parroquia de San Martin de Zanfoga (*Véase*).

**PENACORRUEIRA**, Aldea Abad. de España en Galicia, provincia de Lugo, jurisdicción de Castro de Rey de Lemos. Es una de las que componen la parroquia de Castro de Rey de Lemos (*Véase*).

**PENACOVA**, Villa S. de Portugal, prov. de la Beyra, comarca de Arganil; 1 parr., 638 vecinos, 2,436 habitantes. J. O., 3 veedores y demas oficiales de justicia. Tiene fuero. Situado á 3 leguas N. de la ciudad de Coimbra, en las margenes del rio Mondego. Su término consta de 7 feligresías, 2,297 vecinos, 8,752 habitantes, con los de la villa; y es fértil en aceite, maiz, algun trigo; abundancia de pesca, caza y ganado, y en el rio se coge oro muy fino. No se sabe, segun dice Cavallo, la fundacion de esta

villa, y que solo hay noticia de ella por los años 1105, con motivo de unas diferencias que tenían sus vecinos con los monjes del Lorban, y que compuso el conde don Enrique; parece que despues de estas diferencias la abandonaron sus vecinos, pues en 1193 la repobló y dió fuero el rey don Sancho el I.

**PENACOVA**, Ald. S. de Esp. en Galicia, provincia y obispado de Lugo, jurisdiccion de Somoza mayor de Lemos. Es una de las que componen la parroquia de San Juan de Remesar (*Véase*).

**PENADEJO**, Ald. R., Abad. y S. de España en Galicia, provincia de Lugo, jurisdiccion de Brolon. Es una de las que componen la parroquia de Saa [*Véase*].

**PENADILLO**, Coto, Redondo S. prov. de Zamora, partido del Pan.

**PENAERBOSA**, Ald. Abad. de España en Galicia, provincia y obispado de Lugo, jurisdiccion de Camba de Rodeyro, y una de las que componen la parroquia de San Ciprian de Negrelos (*Véase*).

**PENAFIEL DE SOUSA**, Comarca de Portugal, prov. de Entre Duero y Miño; 15,840 fuegos, 60,000 habitantes y 116 parr., Sit. al E. de la ciudad de Porto, y á las márgenes del Rio Sousa que la da nombre; La limita por el E y N, la de Guimaraens, y por el S. el Duero, á donde van á entrar los rios Tamaga, Sousa y Ferreira, que en parte corten por ella. Es país sano, agradable y fértil, particularmente en el valle por donde corre el Sousa, cerca del cual hay 2 monasterios del Orden de S. Benito.

**PENAFURADA**, Cot. Red. S. de Esp. en Galicia, provincia de Tuy, jurisdiccion de su nombre. J. O., 6 vecinos, 24 habit., 1 parroquia. Contr. 1.003 rs. 3 mrs.

**PENAGARCIA**, V. de Portugal, prov. de la Beyra, comarca de Castelo Branco, 1 parroquia, casa de misericordia, y 4 ermitas. Tiene fuero particular. Sit.  $2\frac{1}{2}$  S. E. de Monrauto, otras tantas E. de Idaña á Vella, y 1 O. del rio Eljas, que por esta parte divide los reinos; se halla cercada de muros con un fuerte castillo sobre un elevado peñasco. Su término es fértil en granos, gan., caza y muchas colmenas.

**PENAGOS**, Valle R. de España, prov., obispado y partido de Santander. Comprende 4 pueblos cada uno con Proc. P., sujeto al A. O. que hay para todo el valle: sus vecindarios se hallarán en sus respecti-

vos artículos. (*V. la descripción general de la provincia*). Celebra feria el 22 de abril. Contr. 6,173 rs. 30 mrs.

**PENAGOS**, L. R. de España, prov. ob. y partido de Santander, valle de su nomb. Proc. P., 84 vecinos, 345 habit., 1 parr. que tiene por aneja la de Santa Olalla y Llanos. Sit. en el centro del valle, y sus productos son los que estan indicados en el artículo de la provincia. Dist. 26 leguas de Burgos. Contr. todo el valle 6,173 reales 30 maravedises.

**PENAGRANDE**, Ald. S. de España en Galicia, prov. de Lugo, jurisdiccion de Villar. Es una de las que componen la parr. de Espeiante [*Véase*].

**PENAGUILA**, V. R. de España, prov. y arzobispado de Valencia, part. de Alcoy. A. O., 353 vecinos, 1374 habitantes, 1 parr., 1 pósito, un buen hospital, 3 ermitas estramuros. Esta es una de las 4 villas del Real patrimonio, y parece haber sido respetable en otro tiempo, segun los monumentos que se conservan en la cumbre del mont, como algibes y muros; pero hoy se reduce á calles estrechas y pendientes, con edificios de poco gusto y menos comodidad. Su término podrá tener 3 horas de N. á S. entre los de Benilloba y torre de les Mansanes, y  $2\frac{1}{2}$  de E. á O. desde las faldas de Aitana, hasta el término de Alcoy; es sumamente desigual alternando altos montes con profundos barrancos entre cerros y lomas de albaris. Hay varias fuentes para el consumo de los vecinos, y para el riego de sus huertas. Produce trigo, maiz, cebada, vino, aceite, cáñamo, legumbres y hortaliza. Se crían algunos ganados. Industria: preparacion de las lanas para las fabricas de Alcoy. Celebra mercado los miércoles de cada semana. Dista 16 leguas de la capital, y 2 de la cabeza de part. Contr. 15,020 rs.

**PENAGUNDIN**, Aldea Ab. de España en Galicia, provincia de Lugo, jurisdiccion de San Antolin de Toques. Es una de las que componen la parroquia de San Pedro Meire (*Véase*).

**PENAJUBEIRA**, Aldea S. de España en Galicia, provincia de Lugo, jurisdiccion de Somoza mayor de Lemos. Es una de las que componen la parroquia de San Cristobal de Cerbela [*Véase*].

**PENALBA DE ALBA**, V. de Portugal, provincia de la Beyra, comarca de Viseu. J. O., 237 vecinos, 893 habitantes, 1 parr.,

3 ermitas. Situada en un profundo valle, á la márgen derecha del río Alba. Su término produce excelentes frutas de invierno, mucho ganado cabrio y caza, y el río Alba la provee de buenas truchas. Consta de dos parroquias con 553 vec., 1,989 habitantes, incluidos los de la villa. Hay en ella muchas fábricas particulares de paños ordinarios. Dista 7 leg. S. O. de la cap. de su comarca.

**PENALBA DE CASTELO**, Concejo S. de Portugal, provincia de la Beyra, com. de Viseu; 11 parroquias, 2,030 vecinos, 7,800 habitantes, de los cuales 419 vecinos pertenecen á la parroquia de San Pedro Castelo que da título á este concejo, J. O., y tiene fuero. Situado á 3 leguas S. E. de la ciudad de Viseu, y pertenece al conde de Taronca. En su distrito hay abundancia de granos, vino, ganado y caza.

**PENALONGA**, L. S. de España en Galicia, provincia y obispado de Orense, jurisdicción de Ginzó de Limia. J. O., 24 vecinos, 100 habitantes, 1 parroquia aneja de Santa María de Pegeiros de quien dista 1 hora al S. O.: tiene los mismos productos y está sit. en una gran eminencia.

**PENALONGA**, Aldea S. de España en Galicia, provincia de Lugo, jurisdicción de Castroverde. Es una de las que componen la parroquia de San Ciprian de Recesende [*Véase*].

**PENAMACOR**, V. de Portugal, prov. de la Beyra, comarca de Castelo Branco; 3 parroquias, 622 fuegos, 2,279 habitantes, juez de fora. Goza de voto en córtes con asiento en el banco 11. Situada á 3½ leguas S. de Sabugal y 9 N. E. de Castelo Branco, en un elevado peñasco. Como se halla sobre la raya de Estremadura (que por esta parte separa de Portugal un pequeño arroyo que mas abajo entra en el Eljas), es plaza de armas cercada de muros con un castillo, y tiene por blasones una espada y una llave. Su término, que es abundante en granos, vino, aceite, ganado, caza, lino y colmenas, consta de 8 feligresías y contiene en ellas 844 vecinos, 3,018 habitantes.

**PENAMARIA**, Aldea S. de España en Galicia, provincia de Lugo, jurisdicción de Buron, obispado de Oviedo. Es una de las que componen la parr. de Neyra [*Véase*].

**PENAMAYOR**, Jurisdicción E. de España en Galicia, provincia y obispado de Lugo. Se compone de 6 feligresías, á saber: Santa María de Cascaña, Santa María de

Fonte, Santi Espíritus de Fontaron, San Juan de Furco, Santa María de Penamayor y Santa María Magdalena de Retizos, en cuyos respectivos artículos pueden verse su poblacion, situacion, productos, industria y contribucion. Dista 5½ leguas de la cap. y 20½ de Santiago.

**PENAMAYOR**, Aldea S. de España en Galicia, provincia de Lugo, jurisdicción de Buron, obispado de Oviedo. Es una de las que componen la parroquia de San Martin de Suarna [*Véase*].

**PENAMAYOR**, (STA. MARIA DE), Feligresía Ab. de Esp. en Galicia, provincia y obispado de Lugo, cabeza de jurisdicción de su nombre. J. O. para toda ella, 99 vecinos, 500 habitantes, 1 parroquia que comprende las aldeas Raposeira, Villarin, Touzon, Prados y Acevo, 4 conventos de fr. Situada en terreno montañoso é inmediato al valle de Neira de Rey. En su término se encuentra mina de plata. Hay en esta jurisdicción 12 telarés en que se fabrican 360 varas de lienzo, 126 de estopa y 350 de buriel. Celebra feria de ganado. Contr. 2,387 rs. 1 maravedi.

**PENAMAZADA**, Aldea S. de España en Galicia, provincia y obispado de Lugo, jurisdicción de Luaces, y una de las que componen la parroquia de Santa María de Valonga [*Véase*].

**PENA PETADA** (SAN ESTEBAN DE), Feligresía y coto redondo S. de España en Galicia, provincia y obispado de Orense, jurisdicción de su nombre. J. O., 13 vec., 65 habitantes, 1 parroquia. Contr. 600 rs. Derechos enagenados 63 rs.

**PENAPIÑEIRO**, Aldea R. de España en Galicia, provincia de Lugo, jurisdicción de Ulloa. Es una de las que componen la parroquia de Curbian [*Véase*].

**PENARRUBIA**, Aldea Ab. de España en Galicia, provincia, obispado y jurisdicción de Lugo, y una de las que componen la parroquia de Orbazay [*Véase*].

**PENARRUBIA** (STA. MARIA DE), Feligresía S. de España en Galicia, provincia y obispado de Lugo, jurisdicción de Neyra de Rey. J. O., 100 vecinos, 500 habitantes, 1 parr. que comprende las aldeas Fuente de Poyos, Cernadas, Barrosa, Teijeira, Castrolanza y Pena, y tiene por aneja la parr. de San Martin. Para su situacion, productos é industria (*V. el art. Neyra de Rey, valle*). Contr. 716 rs. 17 mrs.

**PENASILLAS**, Aldea S. de España en Galicia, provincia de Lugo, jurisdicción de Taboada, y una de las que componen la parroquia de Laje [*Véase*].

**PENAVERDE y REBORDONDO**, Jurisdicción Ord. de Esp. en Galicia, prov. y obispado de Orense. Comprende 2 feligr., á saber: S. Pedro de Penaverde y S. Martín de Rebordondo, en cuyos respectivos artículos puede verse su población, situación, industria y contribución. Dista 8 leg. de la capital y 23 de Santiago.

**PENAVERDE (SAN PEDRO DE)**, Feligr. Ord. de España en Galicia, provincia de Orense, jurisd. de Penaverde y Rebordondo. J. O., 70 vecinos, 308 habit., 1 parroq. [*Véase Rebordondo*]. Pertenece á la encomienda de Quiroga, orden de San Juan. Situada en una montaña, entre Limia y el valle de Monterrey. Conf. con los pueblos de Rebordondo, Estivadas, Corbaceyras, Qualedro y Villarchao. Dista 8 leguas de Orense. Contr. 508 rs.

**PENAVICO**, Ald. R. de España en Galicia, provincia de Lugo, jurisdicción de Villares de Parga, obispado de Mondoñedo. Es una de las que componen la parroquia de Villares de Parga [*Véase*].

**PENAS**, Ald. R. de España en Galicia, provincia de Lugo, jurisdicción de Villares de Parga. Es una de las que componen la parroquia de San Vicente de Parga [*Véase*].

**PENAS**, Aldea S. de España en Galicia, provincia de Lugo, jurisdicción de Pigara, obispado de Mondoñedo, y una de las que componen la parroquia de San Pedro de Pigara [*Véase*].

**PENAS**, Aldea S. de España en Galicia, provincia y obispado de Lugo, jurisdicción de Valeyra. Es una de las que componen la parr. de Santa Marina de Libran [*Véase*].

**PENAS (SAN MIGUEL DE)**, Feligresía S. de España en Galicia, provincia y obisp. de Lugo, cabeza de jurisdicción de su nombre. J. O. para toda ella, 22 vecinos, 110 hab., 1 parroquia compuesta de las aldeas Esteve y Ladeiro. Situada en terreno montuoso, que llaman Bacaloura, donde tienen una fortaleza ó castillo los marqueses de Camarasa. Produce centeno, patatas, nabizas, lino, yerba y ganados. Contribuye 413 rs. 7 maravedises.

**PENASROYAS**, Villa R. de Portugal, provincia de Tras-los-montes, comarca y obispado de Miranda. 1 Juez de fora, 1 par-

roquia, 59 vecinos, 216 habitantes. Sit. á 5 leguas S. O. de su capital y 1 N. E. de la villa de Magalouro, en terreno montuoso y áspero. Domina á la villa un castillo de fabrica antigua, y su término consta de 9 parroquias. Carballo quiere que el nombre de Penasroyas sea corrupcion de Penasrotas, pero nosotros creemos que pueda provenir más bien de Penas-rojas. El rey do I Alfonso el III le dió fuero.

**PENCHES**, Villa R. y Ab. de España, provincia y arzobispado de Burgos, part. de Bribiesca, merindad de Cuesta Urría. R. P., 30 vecinos, 114 habitantes, 1 parr. Situada entre dos cordilleras de montes, que forman un pequeño valle de 3,000 pasos de longitud y 1,200 de latitud; sus vertientes van al E. La falda S. tiene un pequeño trozo de encinar, y la del N. gruesas y hermosas hayas. Hay dos caminos carreteros, el uno al E. que conduce á Barcina de los Montes, y el otro á O. que se dirige á Oña. Prod. trigo y cebada, legumbres esquisita fruta, buenos pastos, gan. lanar y vacuno. Industria: carbonco, sacar cortezas para curtidos y hacer instrumentos para la labor. Dista 11 leguas de la capital y 2 de Frias. Contribuye con la merindad.

**PENDAI (SANTIAGO DE)**, Parroquia de España, provincia de Asturias, concejo de Parres, obispado de Oviedo; 49 vecinos, 240 habit.; tiene por anejo á San Pedro de Bode. Contribuye 236 rs. 15 mrs.

**PENDAS**, Aldea de España, provincia de Asturias, concejo de Proaza, obisp. de Oviedo (*V. Bode*).

**PENDE** Ald. de España, provincia de Asturias, concejo de Salas, parroquia de Labio [*Véase este artículo*].

**PENDELLA**, Ald. S. de España en Galicia, provincia y obispado de Lugo, jurisd. de Coto Nuevo, y una de las que componen la parroquia de San Miguel de Marcell [*Véase*].

**PENDES**, Conc. S. de España, prov. de Santander, partido de Liebana, valle de Cillorigo. Reg. P., 28 vecinos, 100 habit., 1 parroquia. Para su situacion y productos (*V. Liebana con quien contr.*). Dista 24  $\frac{1}{2}$  leguas de Burgos.

**PENDIA**, L. de España, provincia de Asturias, concejo de Boal, parroquia de Sarandinas (*Véase este artículo*).

**PENDIELLA**, L. R. de España, prov. y partido de Leon, jurisdicc. de la abadia

de Arbas. A. O., 19 vecinos, 70 habitantes, 1 parroquia. Situado al pie del puerto de su nombre, en terreno muy montuoso, donde nacen los rios Torío y Bernesga. Produce algun centeno, mucha leña, pastos y gan. Dista 8½ leguas de la capital. Contribuye con la abadia.

PENDIL, Aldea Ecl. de España en Galicia, provincia de Santiago, jurisdiccion de Muros, y una de las que componen la parroquia de San Miguel de Villadares [Véase].

PENDONES, V. S. de España, provincia de Asturias, concejo y arciprestazgo de Caso; es anejo de Sobrecastellio [V. este articulo].

PENDOSEN, L. de España, provincia de Asturias, concejo de Tineo; 6 vecinos, 27 habitantes, parroquia de San Facundo [V. este art].

PENDUELES (SAN ACISCLO), Parr. de España, provincia de Asturias, concejo y arcipr. de Llanes, arcedianato de Villaviciosa, obispado de Oviedo; 80 vecinos, 391 habitantes en toda la parroquia, 1 iglesia matriz de una nave, de estilo gótico. Sit. en el valle de su nombre, en los confines del valle de Riba de Deba, lindando por N. con el mar Cantábrico, por S. con la parroquia de Tresgandas; mediando la sierra de la Barbolla; por E. con el rio S. Yuste, y por O. con la parroquia de Vidiago, estendiéndose sus términos de N. á S. ¼ de legua y de E. á O. Comprende los lugares de Pendueles con 42 vecinos, Buelna, San Yuste y Candanos (los). Cogen anualmente 1,500 fanegas de maiz y 170 de trigo. A poco mas de tiro de fusil del puente de Rio-Cabra, está, camino real á Llanes, la venta llamada Sant Yuste, por toda especie de Inespedes, y saliendo de ella se descubre á orilla del mar el llamado Bufon de Sant Yuste, reducido á una peña cóncava que penetra el mar con furia extraordinaria, cuando está alborotado, y comprimidas sus olas levantan en columna copiosa reunion de aguas que forman agradable vista por su elevacion y figura, suspendiendo gustosamente al viajero, particularmente porque mirado contra el sol se descubren los hermosos colores del arco iris, y al estrellarse las olas, hacen ruido como el de un fuerte cañon. Produce maiz y trigo. Dista 2½ leguas largas al E. de la cabeza de part. Contr. 523 rs.

PENEDELA, L. de España, provincia de Asturias, concejo de Ivias; 5 vecinos, 23 habitantes, jurisd. de Seña [Véase].

PENEDO, Ald. S. de España en Galicia, prov. de la Coruña, jurisd. de Soandres, arzobispado de Santiago. Es una de las que componen la parroquia de Santa Maria Magdalena de Montemayor [Véase].

PENEDO, Aldea de España en Galicia, provincia de Lugo, jurisdiccion de Navia de Suarna; Es una de las que componen la parroq. de Santa Marina de Vallo [Véase].

PENEDO, Ald. S. de España en Galicia, provincia de Lugo, jurisdiccion de Deza. Es una de las que componen la parroquia de Doade [Véase].

PENEIRA, L. de España, provincia de Asturias, concejo de Franco; 2 vecinos, 9 habitantes, parroquia de Prordones y Suero [Véase].

PENELA, Jurisdiccion S. de España en Galicia, prov. y arzobispado de Santiago. Se compone de las 4 feligresias siguientes: San Pedro de Corcueto, San Julian de Laugneiron, San Martin de Riobo y San Pedro de Silvaredonda, en cuyos respectivos articulos puede verse su poblacion, situacion, productos y demas circunstancias.

PENELA, Ald. S. de España en Galicia, provincia y obisp. de Lugo, jurisdiccion de Saviñao, y una de las que componen la parroquia de Santa Maria de Marrube [Véase].

PENELA, Ald. Ab. de Esp. en Galicia, provincia y obisp. de Lugo, jurisdiccion de Camba de Redeyro; y una de las que componen la parroq. de San Julian de Pedroso [Véase].

PENELA, Ald. S. de España en Galicia, provincia y obispado de Lugo, jurisdiccion de Amarante. Es una de las que componen la parroq. de San Juan de Cutian [Véase].

PENELA, Ald. R. de España en Galicia, provincia y obispado de Lugo, jurisd. de Ulloa. Es una de las que componen la parroquia de Pálas de Rey [Véase].

PENELA, Ald. Ab. de España en Galicia, provincia, obispado y jurisd. de Lugo. Es una de las que componen la parroquia de Santiago de Entrambas-aguas [Véase].

PENELA, Ald. S. de España en Galicia, provincia y obispado de Lugo, jurisdiccion de Deza. Es una de las que componen la parroquia de Santa Maria Don Ramiro [Véase].

**PENELA (SANTA MARIA DE)**, Felig. S. de España en Galicia, provincia y obispado de Lugo, jurisdicción de Coto viejo. J. O., 43 vecinos, 219 habitantes, 1 parroquia que se compone de las aldeas Meda, Rubina y Pereyras. Su situación y prod. se hallarán en el art. Monforte, de donde dista  $\frac{1}{2}$  hora S. E., y en el de Coto nuevo. Contribuye 802 rs. 14 mrs. Derec. enag. 150 rs.

**PENELA (SANTIAGO DE)**, Felig. S. de España en Galicia, provincia y obispado de Orense, jurisdicción de Espinoso. J. O., 40 vecinos, 189 hab., 1 parroquia. Situada á orillas del río Arnoya, en el valle de Ramiras. Prod. maíz, algun centeno y trigo; pocas castañas y vino de inferior calidad. Contribuye 1,100 rs.

**PENELAS, Aldea R. y Ord. de España** en Galicia, provincia de Lugo, jurisdicción de tierra de la Orden, y una de las que componen la parroq. do Carballo [*Véase*].

**PENELAS**, Ald. Ab. de España en Galicia, provincia, obispado y jurisd. de Lugo. Es una de las que componen la parroquia de San Pedro Felix de Robra [*Véase*].

**PENELAS**, Ald. S. de España en Galicia, provincia y obispado de Lugo, jurisd. de Villastebe de Herederos. Es una de las que componen la parroquia de Sta. Marina de Villastebe de Herederos [*Véase*].

**PENELAS**, Ald. S. de España en Galicia, provincia y obispado de Lugo, jurisd. de Chantada. Es una de las que componen la parroquia de Esmeriz [*Véase*].

**PENELAS**, Ald. S. de España en Galicia, provincia de Lugo, jurisd. de Deza. Es una de las que componen la parroquia de Oiros [*Véase*].

**PENELAS**, Ald. S. de España en Galicia, provincia de Lugo, jurisd. de Deza. Es una de las que componen la parroquia de Doadé [*Véase*].

**PENELAS**, Ald. S. de España en Galicia, provincia y obispado de Lugo, jurisd. de Coto nuevo, y una de las que componen la parroquia de Santiago de Gundibes [*Véase*].

**PENELAS**, Ald. Ab. de España en Galicia, provincia, obispado y jurisdicción de Lugo, y una de las que componen la parroquia de San Pedro de Calde [*Véase*].

**PENELAS (LAS)**, L. de España, provincia de Asturias, conc. de Castropol; 4 vec., 20 habitantes, parroquia de San Esteban de Pianton [*Véase*].

**PENELLA**, V. de Portugal, provincia de la Beira, comarca de Pinél; 600 vecinos, 2,708 habitantes, 1 parroquia, 1 hospital. Tiene voto en córtes. Situada en un alto con castillo antiguo. Su terreno produce trigo y algunas frutas.

**PENELLAS**, L. Ord. de España, prov. de Cataluña, corregimiento de Cervera, obispado de Seo de Urgel. A. O., 17 vec., 78 habitantes, 1 parroquia. Produce trigo y legumbres. Dista 28 horas de Barcelona y 10  $\frac{1}{2}$  de Cervera. Contribuye 2,374 reales 8 maravedises.

**PENENZAL**, L. de España, provincia de Asturias, conc. de Castropol; 3 vecinos, 15 habitantes, parroquia de San Esteban de Pianton [*Véase*].

**PENICHE**, V. y plaza S. de Portugal, provincia de Estremadura, comarca de Leyria: su gobierno está á cargo de un oficial que ordinariamente tiene el grado de teniente coronel, y de un sargento mayor; 2 jueces ordinarios, 3 vereadores, procurador y otros oficios de justicia; tiene 617 vecinos, 2,600 habitantes, una parroquia, hospital, casa de misericordia, 1 convento de Recoletos y 6 ermitas. Situada á 11 leg. S. O. de la ciudad de Leyria y 12 N. N. E. de Lisboa, en la costa del mar Océano, á la cual sin duda dió nombre su misma situación, pues en la pleamar quedá solo separada de tierra por una estrecha lengua de arena que la deja hecha península. Es muy verosímil que está fuese aquella isla á donde, huyendo de las victoriosas armas de César, se retiraron los Lusitanos para no caer en su poder, á lo cual tuvieron que someterse, pues haciendo venir el general romano algunas naos pudo entrar en la que entonces debia de ser una isla, bien que en ella les dejó establecidos proveyéndoles de todo lo necesario, siendo lo dicho la noticia mas antigua que en parte conserva la historia, y en parte la tradicion de los naturales del país. Esta península, que forma una especie de cabo ó promontorio, se halla reducida en parte á cultura y en parte está erial; de ella ocupa la villa la costa que mira al S., y adonde se forma una rada ó surgidero de poca seguridad y que solo admite pequeñas embarcaciones. La población se halla fortificada á la moderna, tanto por la parte de tierra como por la del mar. La costa inmediata á esta villa es abundante de pescado y sus playas de marisco, y dentro de

la península se coge algun trigo, vino y algunas legumbres.

PENILLA, Ald. S. de España, provincia de Zamora, jurisd. de Fermoselle.

PENILLA, Despoblado S. de España, provincia de Valladolid, part. de Mansilla de las Mulas.

PENILLA (LA), L. R. de España, prov., obispado y partido de Santander, valle de Cayón. R. P., 30 vecinos, 96 habitantes, 1 parroquia. Situado cerca del río Pisueña; lindando con las Barcenas, Soto y el Rasillo. Produce algun grano y buenos prados, donde se alimenta mucho ganado vacuno y lanar, de cuya leche hacen bastante manteca y queso. Distá 27 leguas de Burgos. Contribuye con el valle.

PENILLA (LA), L. S. de España, prov. de Aragon, partido de Benavarre, obisp. de Barbastro. A. O., 16 vec., 80 habitantes. Situado en terreno quebrado que produce granos, hortalizas y legumbres, algun cáñamo y vino; y en sus campos se encuentran, romeros, bojes, y alguna carrasca. Confiná con los términos de Clamosa, Pui de Cinca, Pano y con el río Cinca. Contribuye 894 rs. 32 mrs.

PENILLA, CUEVA y PANDO, Coto Red. R. de España, provincia, obispado y partido de Santander, valle de Toranzo. R. P., 36 vecinos, 223 habitantes, 1 parr. que tiene por aneja la de Pando. Sus productos se reducen á algun grano y ganados, de cuya leche fabrican manteca y queso. Contribuye por los tres 469 reales 26 mrs. Derechos enagenados 237 rs. 18 mrs.

PENILLAS, L. S. de España, provincia y part. de Leon, concejo de Castro Calbon, obispado de Astorga. A. O., 79 vecinos, 319 habitantes, 1 parroquia. Situado á la falda del Nevado Teleno y Peña Negra, y margen del río Valderias, en terreno débil y lleno de pedruscos; las aguas que le riegan estan mezcladas de varios metales; y produce, ademas de muchas plantas medicinales, centeno, lino, yerbas, patatas, y ganado lanar, vacuno, cabrio y de cerda. Industria: molinos harineros, y algunos telares de lienzo y paños ordinarios. Distá 10  $\frac{1}{2}$  leguas de la capital, y  $\frac{1}{2}$  de Nogarejas. Contribuye con el concejo.

PENLÉS, L. de España, provincia de Asturias, concejo y arciprestazgo de Cangas de Tineo, partido de Rengos, de la parroquia de Regla, Santa María de la (*V. este art.*).

PENOSELO, L. E. de España, provincia de Leon, partido de Ponferrada, abadía de Espinareda, obispado de Astorga. A. P., 27 vecinos, 109 habitantes, 1 parroquia. Sit. en terreno áspero y montañoso; pero por la industria de sus habitantes, y por la inmediacion del río Burbia, produce trigo, cebada, habas, centeno, yerba y ganado. En sus inmediaciones crece la yerba, llamada en el país del Muerto, muy útil contra el mal de cancer (*Véase Berlanga*). Distá 3 leguas de la cabeza de partido, y  $\frac{1}{2}$  de Burbia. Contribuye 238 rs. 8 mrs. Derechos enagenados 26 rs. 16 mrs.

PENOSIÑOS (SAN ANDRES), Felig. S. de España en Galicia, provincia y obispado de Orense, jurisdiccion de Milmanda. J. O., 99 vecinos, 481 habitantes, 1 parroquia. Situada en el valle de Ramiranes (*Véase Milmanda*). Produce maiz, castaños, vino de inferior calidad, y poco de otros frutos. Contribuye 1,194 rs.

PENOSIÑOS (SAN SALVADOR), Felig. S. de España en Galicia, prov. y obispado de Orense, jurisdic. de Milmanda. J. O., 262 vecinos, 958 habitantes, 1 parroquia. Situado en el valle de Ramiranes (*Véase Milmanda*). Produce maiz, castañas, vino de inferior calidad, y poco de otros frutos. Contribuye 2,376 rs.

PENOUTA, Ald. S. de España en Galicia, provincia y obispado de Lugo, jurisdiccion de Neyra de Jusa. Esta aldea comprende parte de la parroquia de Versellos (*Véase*).

PENOUTA, Felig. S. de España en Galicia, prov. de Orense, obispado de Astorga, jurisdiccion de Valdeorras. J. O., 13 vecinos, 64 habitantes, 1 parr. aneja de Correjanos. Situada en ribera, á 13 leguas N. E. de la capital. Produce castañas, centeno, vino y aceite (*Véase Valdeorras, jurisdiccion*).

PENOUTA (SAN BARTOLOME DE), Felig. R. de España en Galicia, prov. de Orense, jurisdiccion de Viana del Bollo, obispado de Astorga. J. O., 28 vec., 140 habitantes, 1 parroquia. Su situacion y productos se hallarán en el artículo Viana del Bollo. Contribuye 1,726 rs.

PENSO, Ald. S. de España en Galicia, provincia y obispado de Lugo, jurisdiccion de Villar. Es una de las que componen la parroquia de Santa Marina de Cerdeda (*Véase*).

PENSO, Ald. E. de España en Galicia, provincia y obispado de Lugo, jurisdiccion



de Asma, y una de las que componen la parr. de Sta. Maria de Campo Ramiro [V.].

PENTES, Ald. S. de España en Galicia, provincia y obispado de Orense, jurisdicción de Gudiña. Es una de las que componen la parroquia de S. Mamed de Pentes (Véase).

PENTES (SAN MAMED DE), Felig. S. de España en Galicia, provincia y obispado de Orense, jurisdicción de Gudiña. J. O., 87 vecinos, 350 habitantes, 1 parroquia que comprende las aldeas Pentes, Crosa, Barja y Seijo; y tiene por anejas las de S. Martin, San Lorenzo de la Gudiña con sus agregadas de Parada de la Sierra y Ventas de Bolaño. Sit. en terr. montoso, quedando la ald. Pentes al E., Crosa al O., Barja y Seijo al S.; los dos primeros estan en montañas, y los segundos en ribera y en llano. Confina con la raya de Portugal por S., con Santa Maria de Villavieja por E., y por S. E. con Santa Maria de Castrelo. Produce centeno, maiz, patatas, castañas, vino, lino, habas y yerba. Todos los pueblos referidos tienen la misma situación y productos. En la pila de San Martin de la Gudiña fue bautizado Sen Sebastian Aparicio. Contr. 3,945 rs.

PENUELLE, L. de España, provincia de Asturias, concejo de Siero, parroquia de Lieres [Véase este articulo].

PEÑA, V. S. de España, provincia de Navarra, valle y arciprestazgo de Aibar, primer part. de la merindad de Sangüesa, obispado de Pamplona; 15 vecinos, 68 hab., 1 parroquia. A. O. Sit. en la mayor altura de la montaña que cierra el valle por S. Conf. con la villa de Aibar, de la cual dista  $2\frac{1}{2}$  leg., y por O. con la de Sos, de la prov. de Aragon. El pueblo y el castillo que hay en él, estan sobre una peña muy elevada que sirve de muralla, y solo se puede entrar por dos portales que tiene al S. y O. Los montes, aunque son famosos por su longitud y elevacion, no tienen considerable número de árboles, y el terreno, dividido en dos partes a N. S., es llano, y produce trigo y cebada con abundancia. En la iglesia parroquial hay una cadena y grillos de hierro, de peso y figura estraordinarios. Fuera de de la villa se conserva medio atrinada otra iglesia que fue la antigua parroquial: tiene tres naves, y en la puerta de una de ellas el labaro de Constantino.

PEÑA, Aldea de España, provincia de Asturias, concejo de Tineo; 3 vec., 14 habitantes; parroq. de Sobrado (V. este art.).

PEÑA (LA), L. S. de España, provincia de Aragon, part. y obisp. de Jaca; A. O. [Véase Santa Maria]. Dista 5 leg. de Jaca. Contribuye con Santa Maria.

PEÑA (LA), L. S. de España, provincia y obispado de Salamanca, Roda de Mieza. A. P., 64 vecinos, 267 habitantes, 1 parroq., 3 ermitas; pertenece al condado de Ledesma [Véase]. Situado en un llano despejado, circunvalado de monte á corta distancia. A su derecha hay una gran roca cuya altura puede calcularse como de unas 24 varas, y de diámetro en la superficie de la tierra como de unas 150. Lo particular que hay es que está sola esta roca, y á sus inmediaciones no se hallan mas que piedras mucho mas pequeñas y á larga distancia; de modo que en el llano no se ve mas que el pueblo y dicha roca. El orig. del nombre de este lugar, segun parece, viene en razon á estar fundada la poblacion al abrigo de dicha peña. Su término y monte producen frutos cereales, pastos, bellota, lino y leña. Se halla al E. de Masueco, al S. de Perena y al N. N. O. de las fuentes de Masueco. Dista 14 leg. de la capital y 8 al O. de Ledesma. Contribuye 1,413 rs. 6 mrs. Derec. enagenados 346 rs. 26 mrs.

PEÑA (LA), L. de España, provincia de Asturias, concejo de Blañera, parroquia de Bonielles [Véase este articulo].

PEÑA (LA), L. de España, provincia de Asturias, concejo de Salas; 5 vec., 23 hab., parroquia de Ardisaldo [Véase].

PEÑA (LA), Barrio de España, provincia y part. de Soria, de quien es arrabal. A. P., 56 vecinos, 245 habitantes, 1 parroquia. Situado cerca de los límites del obispado de Sigüenza; conf. con los pueblos de la Quinonera, Caravantes, la Alameda y Minana [Véase Osma, obispado]. Dista 6 leguas de la capital. Contribuye 500 reales 24 maravedises.

PEÑA DE CABRA, L. R. de España, provincia, partido y obisp. de Salamanca, cuarto de Peña de Rey. A. P., 10 vecinos, 38 habitantes, 1 parroq. aneja de Carrascal del Obispo. Situado entre montes de encina. Produce muchos y buenos pastos, trigo, centeno y otras semillas. En sus inmediaciones se encuentra la pizarra arcillosa con blenda córnea comun. Dista 6 leguas de la capital. Contribuye 434 rs. 6 mrs.

PEÑA DE CABRAS, L. de España, provincia de Asturias, conc. de Castropó;

6 vecinos, 28 habitantes, parroquia de San Andres de Serantes (*Véase*).

PEÑA DE CABRAS, L. de España, provincia de Asturias, concejo de Franco; 6 vec., 27 habit., parr. de Miudes (*Véase*).

PEÑA DE FRANCIA (LA), V. E. de España, provincia y part. de Salamanca, cuarto de Baños; A. P. Es un santuario célebre de Nuestra Señora del mismo nombre, convento de Dominicos. Situada en la cima de un alto cerro, distante 7 leguas de Ciudad-Rodrigo. El terreno de esta sierra es de 4 á 5 leguas de largo y mas de 3 de ancho, montuoso pero bien cultivado. Produce mucho vino. Comprende mas de 20 pueblos, cuya cabeza es Miranda del Castañar. En la villa de que hablamos no hay vecino ninguno; pero se celebra una feria el 8 de setiembre con cuyo motivo es inmenso el concurso de españoles y portugueses. En el conv. solo vive la comunidad desde la pascua de Resurreccion hasta el 2 de noviembre, en cuyo dia se baja á otro convento llamado *la Casa baja*, situado á la falda de esta montaña en la direccion de O. En el de arriba solo quedan dos ó tres frailes para cuidar del edificio en tiempo de invierno. En él no se puede lograr, por razon del sumo frio, ninguna fermentacion panosa, vinosa ni aceitosa, por lo que tienen que asistirlos desde la Casa baja con todo lo necesario, lo cual no siempre puede conseguirse. A la parte meridional de este picacho estan las Batuecas [*V. su articulo*].

PEÑA DE MUELAS, Casería de Esp., provincia de Asturias, concejo y arcepresazgo de Cangas de Tineo, arcedianato de Tineo, partido de Naviego, parroquia de Limes (Santa Maria de) [*Véase*].

PEÑA DE ORDUÑA ó PEÑA SOBRE ORDUÑA, Alta y escarpada cordillera de roca en España, señorío de Vizcaya, que corre de S. á N. y por O. de la ciudad de su nombre, de la cual dista como 1 leg. Su grande elevacion la hace visible á largas distancias, y su escarpe inaccesible sino para las aves. La falda es feracisima en hayas, encinas y yerbas. Los seis primeros meses del año suele estar cubierta de nieve hasta el santuario de Nuestra Señora la Antigua. Es admirable el camino real que lo atraviesa, y va desde Pancorvo á Bilbao por Orduña, rompiendo y traladando la Peña que parecia impracticable [*V. Orduña, ciudad*].

PEÑA DE REY, L. de España, prov. de Asturias, concejo de Avilés, jurisdiccion de Castrillon (*V. el art. de Quilono*).

PEÑA DEL AGUILA, Gr. S. de Esp., provincia de la Mancha, part. de Almagro, término de Calzada.

PEÑA DEL CID (LA), Cast. desierto en España, provincia de Aragou, correg. de Alcañiz, arzobispado de Zaragoza, en las inmediaciones de Peñarroya y Montalban. Dista 16 leguas de Alcañiz.

PEÑA DE LOS ENAMORADOS, Despoblado S. de España, provincia, partido y arzobispado de Sevilla. Dista 18 leguas de esta ciudad y á corta distancia de Antequera. Llámase asi por la tradicion de que desde lo alto de su cima se arrojaron dos amantes, á quienes sus padres no habian permitido casarse.

PEÑA EL SORDO, V. S. de España, prov. de Estremadura, part. de Trujillo, diócesis de Toledo. A. O., 360 vec., 1637 habitantes, 1 parr., 1 pósito, 1 casa palacio de los duques de Bejar. Situada sobre una loma entre dos cerros elevados: sus calles son casi todas llanas. Produce granos. Ind.: 5 molinos harineros y tejidos de lana. Dista 28 leguas de la capital, 18 de la cabeza de partido y  $\frac{1}{2}$  de Zarza capilla. Desde Cabeza de Buey á este pueblo hay 3 horas de cam. militar, y en su intermedio se encuentra Zarza capilla y el arroyo del Rincon. Contribuye 9417 rs. 17 mrs. Derechos enagenados 2622 rs. 32 mrs.

PEÑA-ALCAZAR (LA), L. R. de Esp., provincia, partido y jurisdiccion de Soria, de cuya ciudad es barrio.

PEÑA BLANQUILLA, Gr. S. de Esp., provincia de la Mancha, part. de Alcazar, término de Peñas de San Pedro.

PEÑA CABALLERA, L. S. de España, provincia de Salamanca, partido de Montemayor, obispado de Coria, cuarto del Rio. A. P., 84 vecinos, 366 habitantes, una parroquia. Situada á 200 pasos de la Calzada real que conduce de Estremadura á Castilla, á orilla de un riachuelo que desagua en el rio Cuerpo de Hombre; confina por N. con Baños á  $\frac{1}{4}$  legua, y con Montemayor á igual distancia. Produce 2000 fanegas de castaña, 600 de trigo, centeno y cebada; muchas patatas, nueces, frutas esquisitas y lino, consumiéndose la mayor parte de esta especie entre sus vecinos en hilo y lienzos, y muy poca porcion es lo que se extrae para

vender. Ind.: aserrar maderas que se consumen en Bejar, y pueblos inmediatos. Dista  $13\frac{1}{2}$  leguas de la capital,  $\frac{1}{2}$  de Bejar y  $8\frac{1}{2}$  de Plasencia. Contrib. 2010 rs. 9 mrs. Derechos enag. 410 rs. 30 mrs.

PEÑA CASTILLO, L. R. de España, prov., obispado, partido y jurisdicción de Santander, Pr. P., 120 vecinos, 450 habit. 7 parroquia. Este pueblo y los de Camargo, Arce, Escobedo, San Roman de la Llani-lla, Soto la Marina, Liencres y Bezana, están situados cerca del mar, con cielo despejado; carecen de bosques y son saludables y frescos en verano, pero húmedos con exceso en invierno. Prod. trigo, maíz, legumb. yerbas, frutas, vino y ganados. Industria: en este pueblo alfarerías, en Camargo cesteros para pescados frescos; y los demas pueblos se dedican á la arriería, conduciendo á Castilla géneros del puerto de Santander, y en cambio llevan vino y trigo. Dista  $28\frac{1}{2}$  leguas de Burgos. Contribuye con la jurisdicción.

PEÑACOBIA, L. de España, provincia de Asturias, conc. de Villanueva de Oscos, 4 vecinos, 18 habitantes, parroq. de Villanueva de Oscos, *Ntra. Sra. de la Asuncion de [véase]*.

PEÑACERRADA, V.S. de España, provincia de Alava, harmandad de tierras del Conde, obispado de Calahorra, su vicaría y arciprestazgo de Treviño; 74 vecinos, 368 habitantes, 1 parroquia que tiene por anejas las de las 4 aldeas de Baroja, Zumento, Loza, Payueta y Montoria; 4 ermitas, una de ellas situada sobre una montaña al N. O. cerca de la villa titulada Nuestra Señora de Urizarra, y otra de San Martin, donde está fundada de muy antiguo una cofradia del estado noble. Se gobierna por un alcalde ordinario, su teniente, 9 regidores, 2 de la villa y uno de cada aldea; y un procurador síndico general. Hay maestro de primeras letras y otro de gramática. Situada al S. y á 4 leguas de Vitoria, en la falda de una cadena de montañas que dividen á esta provincia de la de Rioja, y rodeada de peñas por todas partes. Confina por E. con la villa de Lagran, por S. con la de la Bastida, San Vicente y la Guardia, por O. con la de Berganzo, y por N. con el condado de Treviño, estendiéndose su jurisdicción de E. á O. 2 leg., y de S. á N. 1 poco mas ó menos. Es esta villa capital de su hermandad, por cuyo motivo se celebran en ella las juntas

y demas actos de buen gobierno. Comprende bajo su jurisdicción las ald. de Payueta, Zumento, Baroja, Loza, Montoria, Pipaon y Faido; cuyos vecindarios se expresarán en sus respectivos articulos. Hay tambien en esta villa una junta ó compañía que llaman la Guardia del conde Don Gomez, compuesta de un caudillo con el nombre de Abad, y 50 halladores todos nobles hijosdalgo, electos por aquel entre los vecinos de la villa y los de sus aldeas, cuya institucion y objeto es hacer la guardia á su conde de Salinas, siempre que reside en sus tierras y para cuidar de los montes altos que en dicha villa pertenecen al mismo conde, teniendo para este fin y para su buen gobierno ciertas ordenanzas y juntas cada año. Los vecinos de la villa y sus aldeas se ejercitan en la labranza de tierras blancas, donde cogen el suficiente trigo, cebada, legumb. y hortalizas para su consumo; algunos se ocupan en el corte de maderas, y en transportarlas á la Rioja; otros en hacer carbon, teguillo, aperos de labranza y comportas. Todos estos pueblos estan abundantemente provistos de fuentes de agua hermosísima; la de esta villa es tan abundante y copiosa en su origen, que alli mismo muelen dos ruedas de molino, formando á poco trecho un riach. en que se cogen bastantes truchas. Se crian vacas, mulas, caballos, cordos, cabras y carneros; hay abundancia de caza, javalies, corzos, liebres y otros animales montesinos, muchas codornices y otras aves de paso, y abundancia de azores para cecreñas. Hay tambien muchas yerbas medicinales en sus estendidos montes de robles, hayas, abedules, álamos y de otras especies; siendo las mas especiales el espinicardo y carlina. Tambien una fuente mineral de agua marcial, á la salida del monte que llaman la Isla; algunos minerales de hierro, marmol blanco con manchas y vetas algo mas oscuras; canteras de piedra franca, hermosísima, blanca y muy facil de labrarse, y en el término llamado la Canoca un mineral de turba, en algunos parages mas de 20 á 30 pies de alto; y en el de las Herrerias varios grupos de hojas de árboles petrificadas. Antiguamente hubo una gran ferrería á la caída del rio que baja de Peñacerrada, hacia la parte de Berganzo, y forma una bellissima cascada, donde se han encontrado entre los escombros varios utensilios relativos á la elaboracion del hierro.

Pertenece este sitio en que hay un mol., al duque de Híjar. La iglesia parroquial de esta villa es una de las mas bellas de la provincia, y está adornada con buenos retablos, ornamentos, alhajas de sacristia y varias reliquias. Fueron naturales de ella Don Francisco Martínez de Buxo, mariscal de campo y gobernador de la plaza de Monterrey en Galicia, donde murió á 24 de abril de 1667, y dejó fundada en su pueblo una capellania; Don Antonio Velez de Medrano, general de los Reales ejércitos, y gobernador de Nieupoort en Flandes; y el Illmo. señor D. Pedro Manuel Ramirez de la Piscina, confesor de la Reina Ntra. Sra., y obispo actual de Ciudad-Rodrigo. Dista  $7\frac{1}{2}$  horas de camino militar de Logroño; y en su intermedio se encuentra la Guardia.

PEÑACERRADA, L. S. de Esp., prov. de Valencia, partido de Alicante. A. O., 42 vecinos, 158 habitantes, 1 parroq. Para su situacion y prod. (*V. Alicante ciudad y el artículo Muchamiel*). Dista 22 leguas de la capital y 1 de la cabeza de partido. Contribuye 841 reales.

PEÑACOVA, Ald. R. de España, prov. de Burgos, partido de Aranda. A. P., 12 vecinos 53 habitantes. Situada en el arcip. de Coruña, terreno montuoso. Confina por N. con Mamolar, por E. con Pinilla de los Barruecos, por S. con Hortezuélos, y por O. con Inojar [*V. Osma, obispado*]. Contr. con Santo Domingo de Silos, como aldea suya.

PEÑAENA (LA), L. de España, prov. de Asturias, concejo de Abres, 15 vecinos, 72 habitantes, parroquia de San Martin de Abres (*Véase*).

PEÑAFERRUZ, L. de España, prov. de Asturias, concejo de Gijón, 36 vecinos, 177 habitantes, de la parr. de Ceñero ó Ceñero (*V. este artículo*).

PEÑAFIEL, Partido S. de España, provincia de Valladolid, compuesto de 15 villas, 5 aldeas, 4 lugares, 5 granjas y 2 despoblados. Sujetos á sus respectivos AA. OO., y en lo espiritual pertenecientes todos sus pueblos á la diócesis de Palencia, exceptuando el de Castrillo de Duero que es de Segovia. Situado en la parte mas oriental de la provincia. Confina por N. y E. con la de Burgos, por S. con la de Segovia, y por O. con los partidos de Tudela y Portillo. Le atrayesa de O. á E. el rio Duero, y de S. E. á N. O. el Duraton que desagua en aquel.

Los productos mas abundantes de su suelo son los del vino tinto; pero especialmente y de mejor calidad en los pueblos situados en las riberas de los dos espresados rios. El trigo que en él se coge es superior á su consumo: hay legumbres y hortaliza, ganados lanar y cabrio, poco vacuno, de cerda, asnal y caballar: algo de cañamo, árboles frutales á las márgenes de dichos rios, y montes que abundan de encina, roble, enebro y pino. Su industria se reduce á 2 fabricas de papel que hay en Sardon de Duero, otra en Quintanilla de abajo; 3 de curtidos, otras tantas de rubia, y 2 tintes que hay en la cabeza del partido, muchos molinos harineros y algun otro batan que hay en diferentes pueblos. En todos ellos hay la correspondiente parroquia, y es raro el que carece de alguna ermita. Sus vecindarios, situacion, prod. y contribucion los indicaremos en sus respectivos artículos.

PEÑAFIEL, V. S. de España, provincia de Valladolid, obispado de Palencia, cab. de partido de su nombre y de sus tres aldeas: Langayo, Olmos y Rabano. A. M. de primera clase con dos ordinarios; vicaria foránea, 832 vecinos, 3,287 hab., 5 parroquias, 3 en el centro y una en cada arrabal de Melida y Aldeyuso, que dista  $\frac{1}{2}$  leg.; 3 conventos, el uno de monjas, 1 ermita, 2 hospitales, 1 pósito, caja de correos, administracion subalterna de loterias y de rentas del partido. Situada á la orilla izquierda del Duero y derecha del Duraton; en terrllano con clima saludable. Produce vino, trigo, centeno, cebada, avena, frutas, legumbres y ganado de toda especie. Indust. 5 molinos harineros, 1 batan, 2 tintes, 3 fabricas de curtidos, 3 de rubia y telares de lienzos de lino y cañamo. En 1,789 se contaban 10 telares en que se tejian lienzos ordinarios. Celebra mercado todos los jueves. El año de 1,302 se congregó en esta V. un concilio provincial por el arzobispo de Toledo, don Gonzalo Palomeque, y entre otras cosas que instituyeron los padres que concurrieron á él, fue una concordia en defensa de la libertad eclesiástica. En este partido hay 10 alfarerías en que se trabajan sobre 5,000 piezas. Dista 8 leguas de la cap. y desde Quintanilla de abajo hay 4  $\frac{1}{2}$  horas de marcha militar, en cuyo intermedio se encuentran Quintanilla de arriba y Sadilla de Duero. Contribuye 70,947 reales 3 mrs. Derechos enagenados 4,812 rs. 7 mrs.

**PEÑAFIEL**, Ciudad de Portugal, prov. de Entre Duero y Miño, capital de la comarca de su nombre. Consta de 906 fuegos, 2,300 hab. que viven en una larga calle y algunas traveseras. Sirve aquella de paso al camino de Porto a la de Ambrante. Tiene una buena iglesia que se compone de 3 naves sostenidas de columnas jónicas, con una regular portada del mismo óden. Tiene igualmente otra iglesia en la casa de la Misericordia, con fachada de 2 órdenes de pilastras dóricas; 1 convento de San Francisco, 1 recogimiento de mugeres y un hospital ó albergueria para peregrinos. Entre los edificios públicos sobresale la casa de la cámara ó del ayuntamiento, con cárcel unida, mandada fabricar por la reina doña María, con arreglada arquitectura, muy correspondiente al objeto para que fue destinada; 1 J. de fora que, con 3 vereadores y otros ministros, componen el ayuntamiento. Celébrase en esta ciudad, en el día de S. Martín y en los 8 siguientes, una de las mas concurridas ferias de Portugal, y en la que las principales ventas son de gan. lunar, mular y v. cunco. Fue conocida esta ciudad, hasta nuestros dias, con el nombre de Arrifana de Sousa, y fundada en el año de 850 por don Fayon Suarez, descendiente de los Godos, y tenido por otros autores por tronco de los Sousas, el cual era gobernador de los cristianos que aqui vivian en tiempo de los moros, de quienes obtuvo permiso para dicha fundacion, para la cual sacó colonos de la ciudad y castillos de Peñafiel y Aguiar, segun Carballo; pero, erigida en obispado, obtuvo el titulo y dignidad secular, con la que se ha quedado aun despues de haberse suprimido la eclesiastica, reuniéndola a la de Porto, de quien habia sido desmembrada con su territorio.

**PEÑAFLOR**, jurisdiccion S. de España en Galicia, provincia y arzobispado de Santiago. Se compone de 17 feligresias, que son: San Martín de Agudelo, San Andres de Valinas, San Berisimo de Barro, San Andres de Cesar, Santa Maria de Cosoirado, St. u. Maria de Curro, San Martin de Gargantans, San Martin de Laje, Santa Cruz de Lamas, San Lorenzo y Santa Justa de Moraña, Santa Maria de Perdecanaí, Santa Maria de Portas, San Mamed de Portela, San Pedro de Rebon, San Julian de Romay y San Salvador de Sayans, en cuyos respectivos artículos puede verse su poblacion, sit., prod. y contrib. Dista 7 leg. de la cap.

**PEÑAFLOR**, V. R. de España, prov. de Valladolid, partido de Simancas, obisp. de Palencia. A. O., 150 vecinos, 500 habit., 2 parroquias, 1 pósito, 1 hermosa capilla fuera del pueblo y 1 s vestigios de otra sobre el arroyo Hornuja, que llamaban la Torrecilla del Batan. Se conservan los restos de un edificio que fue presidio del reino de Leon, y se cree que hubo en sus inmediaciones 5 aldeas. Situado en una altura, á 4 leguas de Valladolid y de Tordesillas, y 3 de Rioseco. A 1 legua del pueblo, donde llaman la Mudarra, nace el rio Hornuja, que tiene valles hermosos y gran les prados, y el término que fue comprado á los Reyes Católicos. Prod. trigo, cebada, cent., avena y todo género de legumbres. Abun. ta le pastos para todo género de gan. Hay viñas nuevas, pero antiguamente se aforaban 80.000 cant. ras anuales. Cont. g. 248 rs. 24 mrs.

**PEÑAFLOR**, V. R. de España, prov. de Aragón, partido, arzobispado y corregim. de Zaragoza: A. P., 164 vecinos, 662 habit., 1 parroquia, 1 pósito. Situada en la orilla izquierda del rio Gallego, a distancia de  $\frac{1}{2}$  de legua. Este pueblo tiene su riego de las acequias de Camarera y Urdan, como tambien San Mateo, Pastriz y otros, hasta Aguiar. que componen juntos 3.000 cahizadas de regadio. A distancia de  $\frac{1}{2}$  de hora S., esta la famosa Cartuja de Aula Dei y al O., casi á  $\frac{1}{2}$  legua, el pueblo de Villanueva, entre el cual y Peñaflor, de la otra parte del rio y enfrente de la Cartuja, hay una gran fabrica de papel que llaman el Comercio. Produce granos, maiz, judias, vino, patatas y aceite, y sus habitanes crían algun ganado. Dista 3 leguas de Zaragoza. Contribuye 5,145 rs. 28 mrs.

**PEÑAFLOR**, V. S. de España, prov. y partido de Córdoba, jurisdiccion de Santa Eufemia, arzobispado de Sevilla. A. M. de primera clase y 20 din rios, 248 vecinos, 2,094 habitantes, 1 parroquia, 1 pósito. Es cabeza de marquesado y hay en ella inscripciones y antigüedades romanas, y se halla situada en terreno desigual, al N. del Guadalquivir, con clima sano y agradable. Tiene un edificio llamado el Higueron, de fabrica muy antigua, que se hizo con el objeto de libertar a la poblacion de las avenidas del rio. Produce toda clase de granos y hay un molino harinero sobre dicho rio. Cerca de esta villa, en medio del Guadalquivir, hay una peña en cuya cima nace una

fuelle de agua salada que se cuaja en el verano y da sal de buena calidad. Es patria de Aben-Zohar, uno de los mas celebres médicos árabes, que fue perseguido cruelmente por haber curado al hermauo de Alí-Bentemin, tirano de Sevilla, á quien habia envenenado su propia familia. Dista 10 leg. de la capital. Contribuye 20,950 rs. 3 mrs. Derechos enagenados 200 rs.

**PEÑAFLORES** [SAN JUAN DE], Parroquia de España, provincia de Asturias, concejo de Grado, partido y arciprestazgo de Valdépamaro, arcidiano de Grado, obisp. de Oviedo; 105 vecinos, 520 habitantes en toda la parroquia; 1 iglesia, 2 capillas. Confina por N. con término del concejo de las Regueras, mediando el rio Nolon, por S. con la Mata y Castañedo, por E. con la de Gurullés y por O. con las de Cuero y Castañedo. Una de las capillas, titulada San Blas, se halla á la salida del famoso puente de Peñaflores, de 5 ojos, que estriba en las bases de dos peñascos sumamente erguidos. Situada al uno y otro lado del rio Nalon; tránsito en este punto desde el reino de Galicia hasta Oviedo. Hay tierras de labor y prados de regadio y secano; tierras incultas por desidia y por naturaleza, término comun de matorrales y pastos de ganados, terreno de castañares; cogen los vec. trigo, vino, habas, maiz, higos, manzanas, peras, ciruelas, nueces, castañas, lino, yerba y pescos. Comprende los dos lugares de Sestiello y Anzo. Tiene Peñaflores excelentes pascos camino de Erado y de Oviedo, y á la salida del pueblo un campo lleno de nogales. A la or. del rio llamado Campo de Canal, se halla el palacio del vizconde del Campogrande, que sirvió de cuartel á los franceses, pues domina toda la vega y avenida de Erado. Se cria ganado lanar, vacuno, caballar, cabrio y de cerda.

**PEÑAFLORES DE ARGAMASILLA**, Granja S. de España, provincia y arzobispado de Sevilla partido de Carmona; un convento de frailes Franciscos. Dista 19 leg. de la capital.

**PEÑAFLORES DE LA CADENA**, V. S. de España, provincia de Avila, exenta. A. O., 6 vecinos, 23 habitantes, 1 parroq. Produce centeno, legumbres y pastos. La extension de su término es de 150 fanegas; 120 de tierras cultivadas y 30 incultas; de las cultivadas 80 de primera suerte destinadas a trigo, 40 de tercera á centeno; fertilidad

general 4 por 1; tierras incultivables 30; que se siembran cada año 40; que descansan dos años 80; empleadas en granos 120; en legumbres 3; en primeras materias 3; en pastos naturales 8; cultivadas por arrendadores 120; y de mayorazgos cultivadas 120; incultas 30. Es pueblo escaso de agua. Dista 12  $\frac{1}{2}$  leguas de la capital. Contribuye 163 rs. 24  $\frac{1}{4}$  maravedises.

**PEÑAFLORES**, Ald. de España, provincia de Aragon, partido y obispado de Barbastro. Situada cerca del rio Cinca entre Costean y Cregezan. Produce centeno, buen vino y aceite, higos y bellota para el ganado de cerda. Dista 1  $\frac{1}{2}$  legua de Barbastro.

**PEÑAFOLGUERA**, L. de España, provincia de Asturias, concejo de Tineo, parroquia de Villatresmil (*V. este art.*).

**PEÑAFUENTE**, Ald. de España, provincia de Asturias, concejo de Grandas de Salime, parroquia de Trabada (*Véase este artículo*).

**PEÑAFUENTE**, (SANTA MARIA MAGDALENA DE), Parroquia de España, prov. de Asturias, concejo y arciprestazgo de Grandas de Salime, obispado de Oviedo; 1 iglesia aneja á la parroquia de Trabada (*V. este art.*).

**PEÑAFURADA**, Ald. de España, provincia de Asturias, concejo de Grandas de Salime, parroquia de Trabada (*Véase este artículo*).

**PEÑAHORADA**, L. R. de España, provincia, arzobispado y partido de Burgos, jurisdiccion de Rio Hubierna. A. P., 30 vecinos, 147 habitantes, 1 parroquia. Situado cerca de las fuentes de su nombre, muy abundante de agua, de modo que dan la suficiente para los molinos y nacimiento á un arroyo que 2 leguas mas adelante toma el nombre de rio Omino. Es pueblo muy pobre donde se coge algun trigo, cebada, avena y ganado lanar (*V. Hubierna*). Dista 3  $\frac{1}{2}$  leguas N. 4.º N. E. de la capital, 2 de Ontomin y 1 de Quintana-Ortuño. Contribuye 899 rs. 27 mrs.

**PEÑALARÁ**, Es el punto culminante de las sierras de Guadarrama que dividen á Castilla la Vieja de la Nueva sobre el real sitio de San Ildefonso por la parte del O.: por la del E. está el monasterio del Paular, cuya subida es de 1 legua y otra de bajada, hácia el valle de Lozoya, donde está el dicho monasterio. Junto á esta eminencia hay

una gran laguna que se llama del mismo nombre, donde se forman terribles tempestades, según la opinion de los habitantes mas inmediatos.

PEÑALBA, Abadía Ecl. de España, provincia de Leon, partido de Ponferrada; comprende su jurisdiccion dos pueblos con un A. O. para los dos que son Bouzas y Santiago de Peñalba. Sus vecindarios, sit. y prod. se hallaran en sus respectivos art.

PEÑALBA, V. R. de España, provincia de Aragon, partido y corregimiento de Zaragoza, obispado de Lérida. A. O., 158 vecinos, 700 habitantes, 1 parroquia, 1 erm., 1 posada. Situada en medio de dos valles, tocando á la carretera real, terreno mont. Confina con Bujaraloz y Candanos, que distan  $1\frac{1}{2}$  legua, y tienen igual situacion y productos, excepto la barrilla de que carecen. A  $\frac{1}{2}$  legua de distancia hay en un valle un manantial inagotable, del cual la industria podia sacar un gran partido, y que solo sirve para abrevadero de ganado en tiempo de sequia. Produce trigo, cebada, barrilla y ganado lanar. Es memorable esta villa por la sangrienta batalla que se dió en sus inmediaciones el dia 15 de agosto de 1710, entre las tropas del Archiduque y las de Felipe V, en que padecieron estas últimas un descalabro considerable. Dista  $13\frac{1}{2}$  leg. de Zaragoza. Contr. 11,857 rs. 32 mrs.

PEÑALBA, L. R. de España, provincia, obispado y partido de Avila, sexmo de San Juan. A. P., 40 vecinos, 159 habitantes, 1 parroquia que tiene por anejo á Navares, Garoza y Sansanchez, 1 pósito. Situado al pie de la sierra de Avila, principio de la Morana. Confina por N. O. con Berlanas, por O. con Mousalupe, por S. con Cardenosa, y por E. con Zurita de los molinos y el rio Adaja. Produce trigo, cebada, centeno, algarroba, vino, pastos y ganado lanar fino. La estension de su término es de 450 fanegas, 250 de tierras cultivadas, 50 de incultas; de las cultivadas 60 de segunda clase destinadas á trigo y garrobas, 340 de tercera á centeno; fertilidad general 2 por 1; tierras que se siembran cada año 130; que descansan un año 130; empleadas en granos 246; en viñas 80; en pastos naturales 20; cultivadas por arrendadores 404; tierras en que viven los que las cultivan 450; de capellanías cultivadas 46. Es pueblo escaso de agua. Dista  $2\frac{1}{2}$  leguas de la capital. Contribuye 2,586 rs. 31 mrs.

PEÑALBA, L. R. de España, provincia de Burgos, partido de Castilla la Vieja en Laredo, corregimiento de Villarcayo, valle de Manzanedo. R. P. 7 vecinos, 35 habit. Dista 13 leguas de la capital. Contribuye con el valle.

PEÑALBA, L. S. de España, provincia y arzobispado de Burgos, partido de Aranda de Duero, tierra de San Esteban. A. P., 50 vecinos, 220 habitantes, 1 parroquia que tiene por aneja la de la Aldea. Situada la mayor parte del pueblo en una ladera con exposicion al E., con buenas canchales de piedra blanca y muy facil de trabajar, de donde sin duda alguna pudo tomarse la etimología del nombre del pueblo. Produce como unas 140 cargas de yerba, 5,000 fan. de trigo, centeno, cebada y avena en un quinquenio, otros tantos cántaros de mosto, 3,000 arrobas de patatas y bastante fruta en la ribera del rio Pedro, los años que no las destruyen las heladas. Confina con los pueblos de Atauta, Olmillos, Ines, Piquera, Miño y Soto. Dista 21 leg. de la capital. Contribuye con la comunidad y tierra.

PEÑALBA, L. S. de España, provincia de Valencia, obispado de Segorbe, partido de Morella. A. O., 43 vecinos, 171 habit., 1 parroquia, 1 pósito. Situado en la ribera izquierda del rio Palancia, mas alla de Castelnovo. Sus frutos son proporcionados al corto término que cultivan por ser terreno montañoso, y sin embargo de estar regado por el rio, no deja de ser ingrato. La huerta que está á su orilla rinde bastante fruta y hortaliza, cuyo sobrante llevan á vender á Segorbe. La principal cosecha es la lana, pues en sus montes, y principalmente en el de Espadan, se cria bastante ganado. Dista 3 leguas de la capital y 21 de la cabeza de partido. Contribuye 1,878 rs.

PEÑALBA, Aldea S. de España, prov. y partido de Guadalajara, arzobispado de Toledo, tierra de Buitrago; 1 parroquia que tiene por aneja la de Iruela Vieja, 100 vec., 350 habitantes. Situada en una hondonada rodeada de elevadas montañas, de las cuales unas estan pegadas y otras cubiertas de robles muy antiguos que presentan una vista hórrida y sepulcral: sus calles y casas son malisimas. Produce pastos en sus montes de roble y de haya, donde se mantienen 7,000 cabezas de ganado lanar fino trasluciente y 2,000 cabras: hay muy poco trigo, bastante centeno, muchas patatas y frutas.

PEÑALBA, D. h. de España, provincia y obispado de Zamora, partido de Toro. A. O., 1 vecino, 4 habitantes, 1 ermita. Situada casi al S. O. de Toro, de que dista 3 leguas, y no cae muy lejos de Sanzoles y Benialbo. Produce pastos, hay muy buenas tierras de labor, pinar y una gran laguna para abrevadero de ganado.

PEÑALBA (SANTA MARIA DE), L. S. de España, provincia y partido de Leon, concejo de Cillerro, primera jurisdiccion. A. O., 51 vecinos, 200 habitantes, 1 parroquia. Situado en un vallezuelo ó encañada formada por dos cordilleras de montañas al S. de Cabrillanes. Esta parroquia tiene jurisdiccion á parte, pero en lo gubernativo, forma concejo con otros varios pueblos, como Mena, el cual, aunque tiene derecho de nombrar juez, ha de elegirlo precisamente entre los vecinos de este. Se juntan, para arreglar y cumplir las órdenes del gobierno, en lo mas alto del puerto de Murias, en un pequeño distrito á campo abierto que llaman la capital de su partido. Allí, para los fines indicados, se juntan diferentes jurisdicciones distantes entre sí, é incluidas en otros concejos apartados mas de 6 leguas. Deformidad muy rara, pero muy antigua. Produce ganado lanar, yerba, centeno, algun trigo, lentejas, arbejas, titos y patatas. En el término de este pueblo, al sitio que llaman Collado de Ucedo, tiene su nacimiento el rio Luna. Dista 13 leg. de la capital. Contr. con el conc. (*V. este art.*)

PEÑALBA DE CASTRO, V. S. de España, provincia de Burgos, part. de Aranda de Duero. A. O., 37 vecinos, 149 hab., 1 parroquia. Situado en el arciprestazgo de Coruña, junto al sitio en que estaba la antigua Clunia y orillas del rio Arandilla. Confina por N. con Huerta de Rey, por E. con Quintanilla de Nuño, par S. con Coruña, y por O. con Arauzo de Salce (*V. Osna, obispado*). Dista 12 leg. de la cap. Contribuye 1,109 rs. 25 mrs. Derechos enagenados 126 rs. 24 mrs.

PEÑALBA DE DUERO, L. S. de Esp., provincia de Valladolid, part. de Portillo. A. M., 23 vecinos, 90 habitantes, 1 parroquia, 1 pósito. Situado á orillas del Duero, á 1 legua de Tudela y otro tanto de Villabañez y Sardon de Duero. Produce granos, fruta, lina, pastos y ganados. Dista 4 leg. de la capital. Contribuye 576 rs. 23 mrs. Derechos enagenados 141 rs. 13 mrs.

PEÑALBA DE VILARIÑO, Ald. S. de España en Galicia, provincia y obispado de Lugo, jurisdiccion de Nodar. Es una de las que componen la parroquia de San Mamed de Nodar (*Véase*).

PEÑALBO, Lugar S. de España, provincia y obispado de Salamanca, Roda del Campo. A. P., 15 vecinos, 59 habitantes, 1 parroquia: pertenece al condado de Ledesma, *véase*. Sit. á 8 leguas de la capital, en un llano rodeado de Peña y monte. Corre á su inmediacion, hacia la parte del E., una rivera, que es la que desagua en Nogueira al Tormes, sobre la cual hay un puente de mala construccion, pero bastante para el tránsito de caballerias. Su término produce frutos cereales, pastos, bellota y leña. Dista 2½ leguas largas de Ledesma, de cuya villa está al O., al S. de Travadillo, y N. de Tramadal. Contr. 178 rs. 12 mrs. Derechos enagenados 44 rs. 8 mrs.

PEÑALEN, V. Ord. de Esp., provincia, obisp. y partido de Cuenca. A. O., 75 vec., 277 habitantes, 1 parroquia, 1 pósito. Sit. á 12 leguas de la capital, en término que produce excelentes pastos, por lo que goza de gran fama el mucho ganado lanar que en él se mantiene. Riega su término el rio Tajo. Contribuye 2,707 rs.

PEÑALOSA, Aldea R. de España, provincia de las Nuevas Poblaciones de Sierra Morena, partido de la Carlota, obispado de Córdoba. A. P., 37 vec., 123 habitantes. Es aneja de Fuente palmira, en cuyo art. puede verse su situacion y productos.

PEÑALVER, V. S. de España, provincia y partido de Guadalejara, arzobispado de Toledo. A. O., 232 vec., 1,040 habitantes, 1 parroquia. Situada en un batranco hondo: produce trigo, cebada, avena, centeno, nogueras, viñas y olivos. En su término, y en medio de la carretera que va á los baños de Sacedon, está el santuario de Ntra. Señora de la Salceda, cuya fiesta se celebra el 8 de setiembre. Es patria de Fr. Fernando Paez, religioso franciscano, autor de unos comentarios al libro primero del Maestro de las sentencias. Dista 4½ leguas de la capital. Contribuye 9,237 rs. 24 mrs.

PEÑA-MECER, Alqueria S. de España, provincia y obispado de Salamanca, Roda de Garci-Rey; 2 vec., 10 habitantes: pertenece al condado de Ledesma [*Véase*] Sit. en un llano que forma un mogote rodeado de monte, y á su inmediacion hay una



mole de peñas y lastras que forman una pequeña sierra en figura circular y aislada. Su término produce pastos, bellota, leña y frutos cereales en corta cantidad. Se halla al N. de Espino de los Doctors, y al O. N. O. de Carrascalino. Dist. 5 leguas de la capital y  $\frac{2}{3}$  de legua de Ledesma, al E. S. E. Contribuye 259 rs. 18 mrs. Derec. enagenados 214 rs. 13 mrs.

PEÑAMEIRON, L. de España, prov. de Asturias, concejo de Castropól; 2 vecinos, 9 habitantes, parr. de San Juan de Moldes [Vase].

PEÑAMELLERA, Valle R. de España, provincia y partido de Santander: esta dividido en dos, que son el valle de Cueto de arriba y de abajo. Consta de 24 pueblos, cada uno con Reg. P. sujeto al A. O. que hay para todo el valle. La capital de Cueto de arriba es Allés: sus vecind. se hallarán en sus respectivos artículos. (V. la descripción general de la provincia). La situación local de sus pueblos no deja de ser desagradable, porque todos están colocados en rocas escabrosas, aunque sus campiñas son bastante bellas, sobre todo en tiempo de primavera, que suele adelantarse mucho en este país. Jamás se ha observado que el termómetro de Reaumur baja, en los más rigurosos inviernos, un grado del cero, ni que suba en el estío á más de los 29°. Riegan su término los ríos Deva y Cares que confluyen en la vegueta llamada de Allés, y corren de E. á O. hasta el mar, en el desembocadero de Unquera. Hay en ellos dos puentes, el uno llamado de Allés, y el otro el puente viejo, ambos en el término de la parroquia de Bores. Sus productos son granos, maíz, patatas, habas y otras varias legumbres; frutas, castaña, avellanas y nueces; ganado lanar, cabrío, vacuno, yeguar y de cerda; bastante miel y cera. Industria: comercio de manteca, queso y avellanas; pesca de truchas y salmones en los espresados ríos que le circuyen desde S. á N. y desde O. á E. Hay fuentes termales en Allés, de las cuales se hace poco uso por ignorarse sus virtudes. Hay en su término minas de cobre; también hay algunos telares de paños y sayal ordinario, todo para el uso de los habitantes del país, sin que los dueños de los telares se mantengan de lo que tejen, por ser poco. Contribuye 5,776 rs. 9 mrs.

PEÑAMIAN, Concejo Ecl. de España, provincia y partido de Leon: comprende su

jurisdicción 12 pueblos con A. O. sujeto al corregidor de la capital. Sus vecindarios, situación y productos se hallarán en sus respectivos artículos. Contribuye 11,39 reales 14 mrs. Derechos enag. 2,954 rs. 17 mrs.

PEÑANES, L. de España, provincia de Asturias, concejo de Morcin, parroquia de Santa Eulalia (V. este art.).

PEÑA PARDA, V. R. de España, provincia de Salamanca, partido y obispado de Ciudad Rodrigo, campo de Robledo. A. O., 96 vecinos, 363 habitantes, 1 parroquia, 1 pósito. Sit. entre dos arroyos, y al pie de una cuesta que le domina por el N. E. Tiene todo al redor montes de encina, y sus productos se reducen á centeno y ganados. Dista 6 leguas de la cabeza de partido, y desde Moraleja hay 8 horas de camino militar, en cuyo intermedio se pasan 3 arroyos y el puerto del Acebo. Contr. 1,577 rs. 29 mrs.

PEÑARANDA DE BRACAMONTE, V. S. de España, provincia y obispado de Salamanca; exenta. A. M. de primera clase y 2 ordinarios, tribunal eclesiástico foráneo, administración subalterna de loterías, 800 vecinos, 4,045 habitantes, 1 parroq., hospicio de carmelitas, 1 conv. de cada sexo, 1 buena fuente pública, 1 palacio, 1 pósito. Situada en una llanura bastante despejada. Confina por S. O. con Bobeda, á  $\frac{2}{3}$  legua, por E. con Cantaracillo á  $\frac{1}{2}$  legua, por N. con Aldeaseca á otra  $\frac{1}{2}$ , y por O. con la Navilla de Sotoval, á 1 legua, todos con igual situación y productos. Los de Peñaranda son toda clase de granos, y exquisito garbanzo. Industria: telares de jerga y jalmas, de que se hace bastante comercio en el mercado que se celebra todos los jueves, que es de los más concurridos de toda la comarca. La estension de su término es de 4257 fan.; 3394 de tierras cultivadas y 863 de incultas; de las cultivadas 1030 de primera clase destinadas á trigo y cebada; 1146 de segunda á trigo; 1218 de tercera á centeno y garrobas; fertilidad general, 7 por 1; tierras que se siembran cada año 1687; que descansan un año 1687; empleadas en granos 3374; en hortaliza y frutas 2; en viñas 250; en pastos naturales 200; en monte alto 413; tierras concejiles 96; cultivadas por sus propietarios 710; por arrendadores 2051; de mayorazgos cultivadas 1455; de capellanías cultivadas 553; de comunidades religiosas cultivadas 83. Es pueblo escaso de agua.

Tambien se fabrican cintas y listoneria, lienzos caseros, todo género de cordeleria y maromas, suelas, cordobanes, badanas y baquetas, sombreros y tintes. Dista 7 leg. de la capital, y desde Herreros de Suso hay 5 horas y  $\frac{1}{2}$  de marcha militar, en cuyo intermedio se encuentra Manceba de arriba. Desde Bavilafuente hay 5 horas y  $\frac{1}{2}$  pasando por Morinigo y Cordovilla. Contr. 167,368 reales 12 maravedises.

**PEÑARANDA DE DUERO**, V. S. de España, provincia de Burgos, partido de Aranda de Duero, jurisdiccion de su nomb., obispado de Osma. A. M. de primera clase con dos ordinarios á que estan sujetos los cotos de Casa Añana, y Matasnos y el desp. de Casa de Añana, 299 vecinos, 1187 hab. 1 parroquia que es colegial y se compone de un abad, 4 dignidades, 4 canongias y 4 raciones, un hospital, caja de correos, un convento de monjas franciscas, otro de frailes carmelitas estramuros, un palacio de los condes de Miranda. Situada á 2 leg. O. de Brazacorta, á la falda de una roca, sobre la cual hay un fuerte castillo que da vista al S., cercada de antiguas murallas, con 6 torres. Tiene una vega bien cultivada, y muy buenas alamedas que riega el rio Arandilla, incorporado con el Páide. Produce mucho monte de pino, enebro y encina; ganado lanar y vacuno; 13,000 fanegas de trigo y 50,000 cántaros de vino; hay bastantes verduras y alguna fruta; pero habria mucha mas si los naturales no tuviesen tanta y tan injusta oposicion á los árboles. Ind.: telares de sayales y jerga. Dista 14 leguas de la capital. Contrib. 17,144 rs. 6 mrs. Derec. enagenados 8,461 rs. 32 mrs.

**PEÑARANDILLA**, L. S. de España, provincia, part. y obispado de Salamanca, cuarto del Rio al Mar. A. P., 38 vecinos, 114 habitantes, 1 parroquia, 1 pósito. Sit. á orilla del Rio al Mar, lindando con térm. de Coca y Gimén Gomez. Produce granos, legumbres, pastos y ganados. Dista 5 leg. de la capital. Contr. 2,162 rs. 20 mrs.

**PEÑARROYA**, V. Ord. de España, provincia de Aragon, part. de Alcañiz, arzob. de Zaragoza. A. O., 400 vec. en, 1,650 habit., 1 parroquia, 1 hospital. Sit. en el declive de un monte muy pendiente, cuya cumbre es una Peña roja, de donde sin duda toma su nombre. Sus calles son malas y en cuesta, efecto de la situacion. Desde las últimas casas hasta el rio, se estiende una llanura y

campiña hermosa, plantada de viñas y árboles de toda especie (*Véase Monroyo*). Produce excelentes maderas de pino para construccion de buques, aceite, vino, nueces, almendras, bellotas y frutas. Industria: telares de lienzo, fabrican sogas de cáñamo y toda especie de cuerda. Dista 6 leguas de Alcañiz, 68 de Madrid, 24 de Zaragoza. Contrib. 21,030 rs. 30 mrs.

**PEÑARROYA**, Ald. R. de España, provincia, obisp. y jurisdiccion de Córdoba. A. P., su poblacion está incorporada con Belmez, de quien es anejo. Hay en su término minas de carbon de piedra.

**PEÑARRUBIA**, Valle R. de España, provincia y part. de Santander, compuesto de 6 pueblos, cada uno con R. P., sujeto al A. O. que hay para todo el valle. Sus vecindarios se hallarán en sus respectivos artic. [*V. la descripcion general de la provincia*]. En su término hay descubiertos varios minerales plomizos de buena calidad, y algunos de ellos se han puesto en labor con buen éxito. Contrib. en rentas por 1,900 rs.

**PEÑARRUBIA (CAÑE)**, Ald. S. de Esp., provincia y arzobisp. de Sevilla, partido de Osuna. A. P., 100 vecinos, 400 habit., 1 parroquia. Situada á orilla del rio Ortejuar, á 1 legua E. de Teba y  $1\frac{1}{2}$  S. E. de Cañete. Produce trigo, cebada, maiz y habas. Industria: cria de ganado lanar, cabrio y huertas. Dista 19 leguas de la capital. Contrib. con Teba.

**PEÑARRUBIA**, Aldea R. de España, provincia de Marcia, part. de Hellin. A. P., el del Rincon del Moro; 1 vec., 5 habit.

**PEÑARRUBIA**, Granja S. de España, provincia de la Mancha, término de Aina, partido de Alcaraz.

**PEÑARRUBIA**, Granja S. de España, provincia de la Mancha, partido y término de Alcaráz.

**PEÑARRUBIA**, Despob. S. de España, provincia y partido de Guadalajara.

**PEÑASARRACIN**, V. Ord. despoblada de España, provincia de Salamanca, exenta de la jurisdiccion de partido; un vecino, 5 habit. Pertenece al condado de Ledesma (*Véase*). Situada á 6 leguas de la capital, en un llano, rodeada de monte y algunas peñas, y á la orilla de la ribera de Noguear que pasa al E., sobre la cual hay un puente no mal construido. Su término produce fruto s cereales, pastos, leña, y bellota. Dista  $\frac{1}{4}$  de legua O. S. O. de Ledesma, al E. S. E. de

la Huertana, y al E. del Campo. Contribuye 99 rs. 19 mrs. Derc. enagenados 9 rs. 9 maravedises.

**PEÑASULLAS**, Ald. Ecl. de España en Galicia, provincia de Lugo, jurisdiccion de Asma, y una de las que componen la parroquia de Mouricios (*Vease*).

**PEÑAUSENDE**, V. S. y Ecl. de España, provincia y obispado de Zamora, part. de Sayago, priorato de San Marcos de Leon. A. O., 237 vecinos, 1,028 habitantes, una parroquia, 1 pósito. En este pueblo tiene una encom. la órden militar de Santiago que produce á su comendador 10,601 reales anuales. Hay dos romerías, una el día de San Martin, y otra en el de San Andres, donde concurre gente de Zamora y su tierra, y de la villa de Fermoselle, Ledesma y otros pueblos inmediatos. Se venden paños bastos, y otros varios géneros, durando este mercado 3 ó 4 horas en cada día de los ocho que dura la romería. Dista 4 leguas de la capital, 20 de Valladolid, y 42 de Madrid. Contrib. 11,320 rs. 26 mrs.

**PEÑAZCURNA**, Ald. S. de España, provincia de Soría, partido de San Pedro Manrique, obispado de Calahorra. A. P., 13 vecinos, 63 habitantes. Su parroquia está servida con segunda misa por el cura de Eca, anejo de la de San Martin, de la cabeza de partido. Situada entre este último pueblo y Villarejo, en terreno muy templado, con un elevado cerro á la parte del N., que antes estabamuy poblado de montes, y ahora es peña viva. Produce ganado, granos y algunas frutas (*V. San Pedro Manrique*). Dista 7 leg. de la capital y 2 de la cabeza de partido, con quien contribuye.

**PEÑAS**, L. de España, provincia de Asturias, conc. y arciprestazgo de Cangas de Tineo, partido del Coto, de la parroq. de Vergame de arriba, San Martin de, [*V. este articulo*].

**PEÑAS**, Ald. S. de España en Galicia, provincia de Lugo, jurisdiccion de Deza. Es una de las que componen la parroquia de San Miguel de Gallegos (*Vease*).

**PEÑAS DE SAN PEDRO**, Villa R. de España, provincia de la Mancha, partido de Alcaraz, obispado de Cartajena, gobernador militar y político y A. M. de primera clase, vicaría foránea, 2,227 vecinos, 8,989 habitantes, 1 parroquia, 1 hospital, 1 pósito, administracion subalterna de rentas. Situada á la falda S. de un peñasco escar-

pado que forma el castillo de su nombre. Todo su término es montuoso, abundante de caza menor, de lobos y zorras. Tiene 7 molinos hariceros y dos batanes. A 2 leguas al E. está la Nava de abajo, 2  $\frac{1}{2}$  S. la fuente del Pino, á 3 O. San Pedro, y á 2  $\frac{1}{2}$  N. Argamason. Sus arbolados de encinas son propios para la construccion civil y náutica, por lo que estan destinados al surtido del departamento de Cartagena. La fábrica del castillo es del tiempo de los romanos, y la de la iglesia del de los godos. En el término de esta villa hay 59 granjas de las cuales hacemos mencion en articulos separados. Es patria del ilustrísimo señor Dr. don Juan Nepomuceno de Edererá y Cano, obispo actual de Barbastro. Dista 30 leg. de la cap., 8 de la cabeza de partido: á Minaya 10 de camino militar, y en el intermedio se hallan los pueblos de Pozuelo, Balazote y Barraza, y otras 10 á Jumilla, pasando por Tobarra. Contribuye 43,885 reales 17 maravedises.

**PEÑAS DEL CARDADO**, Despob. de España; provincia y obisp. de Jaen, part. de Baeza. Es un sitio que forma una hoya pequeña en que hay muchos peñones gruesos, criados por la naturaleza ó efectos de alguna catástrofe muy remota. Se ven en ella vestigios de un torreón ó atalaya antig. que está en la mitad del camino de Bailen á Linares á una legua distante de uno y otro á la derecha del Guadalquivir.

**PAÑAS-ROYAS**, Aldea S. de España, provincia de Aragon, partido de Alcañiz, arzobisp. de Zaragoza. A. O., 93 vecinos, 382 habitantes, 1 parroquia. Su situacion y productos se hallarán en los artic. Obon y Montalban. Produce trigo y cebada. Dista 13 leguas de Alcañiz.

**PEÑAS-RUBIAS**, L. R. de España, provincia, obispado y partido de Segovia, sexmo de San Lorenzo. A. P., 12 vecinos, 58 habitantes, 1 parroquia. Situado á orillas del rio Pirón, lindando con término de Pinillas de Polendos, el Parral, Losana y Agejas. Produce granos, garrobas, garbanzos, pastos y ganados. Dista 3 leguas de la capital. Contrib. 532 rs. 21 mrs.

**PEÑASCOSA**, Granja S. de España, provincia de la Mancha, partido y término de Alcaraz.

**PEÑEDO** (EL), L. de España, provincia de Asturias, concejo de Castropol; 4 vec., 19 habitantes, parr. de Castropol [*Vease*].

**PENERA**, Barrio de España, provincia de Asturias, concejo de Tineo; los vecinos se hallan incluídos con los de la aldea de Puente de Castro, la parroquia de Tuña [*Véase esse artículo*].

**PENÉRUDES**, Ald. de España, prov. de Asturias, obisp. de Oviedo; 23 vecinos, 112 habitantes. Contribuye 88 rs. 16 mrs.

**PENÉRUDES Ó PENÉRUES** (SAN PEDRO DE), Parroquia y coto S. de España, provincia de Asturias, concejo de Morcín, arciprestazgo y arcedianato de Oviedo; 40 vecinos, 200 habitantes, una iglesia matriz, y se gobierna por los oficiales de justicia que nombra el señor. Situada en terreno montuoso al S. S. O., y á 1 legua de la ciudad de Oviedo y ocupa de superficie 1 parte de legua cuadrada, lindando por N. con término de los concejos de Proaza y Santo Adriano, por S. E. con la parr. de Piñera en Morcín, y por O. con el concejo de Quirós, tocando con la parr. de Villamojan, en Proaza. Su población se compone de dos barrios, San Pedro de Penérudes y Campo. Los vecinos se dedican á la agricultura y pastoreo, y cogen de todos los frutos comunes en el concejo: 250 fanegas de trigo, 350 de maíz, 40 de habas, 20 de avellanas, y algo de nuez y castañas, lino, lana, miel y cera. Contribuye 444 rs. 22 mrs. Derechos enagenados 61 rs. 30 mrs.

**PENISCOLA**, Partido de España, provincia de Valencia. Consta de 33 pueblos, á saber: una ciudad, 23 villas, 8 lugares y 1 aldea, cuyos vecindarios se ven en sus respectivos artículos. Ocupa un terreno de costa que principia desde el término de Benicarló hasta el de Alcalá, en cuyo espacio empieza á levantarse el terreno, y forma el monte de San Antonio, que desde Peníscola corre hacia el O., y sirve de punto de reunión á Hirta, y otros montes que vienen de Alcalá. El terreno inmediato al mar es mas hondo que en Benicarló, y abunda en manantiales que pronto forman anchos y copiosos azarves, quedando en las cercanías mas de 80 jornales que allí llaman prados. En las inmediaciones de la cabeza de este partido, se ven, por todas partes, garrofales, viñas y algunos olivos que alternan con las higueras. Tres horas hay de distancia entre los extremos N. y S. de este partido, ó lo que es lo mismo desde Benicarló á Alcalá, y 1  $\frac{1}{2}$  entre los de E. y O. que son el mar y el término de Cervera, pero

faltan brazos para reducirlo todo á un cultivo. El suelo se compone de marra arcillosa, roja, mas ó menos mezclada con cascajo; pero se aumenta el grueso de la tierra á medida que nos apartamos del mar; las peñas son calizas, y no pocas veces de mármol, hasta que, torciendo hácia el S., se entra en una cañada que se prolonga mucho mas alla de Alcalá, por cuyo fondo, y con dirección al N., corre un barranco en tiempo de lluvias. Entre las llanuras de las cuevas, que son del partido de Morella, y el Mediterraneo, hay 4 montes casi paralelos que se extienden de N. á S. E. El mas oriental, cuyas raíces ban al mar, se llama Hirta; que empieza en las cercanías del sitio que ocupó Alcocever, lugar destruido en el 1114, y elevándose á mayor altura que los otros, se prolonga hasta Peníscola. Casi paralelo á este, corre otro llamado de Polpis y Chiver, que tiene principio en varias lomas, las cuales se desvanecen antes de llegar á Alcocever; pero que aumentan considerablemente su volumen hácia el N., reuniéndose por aquella banda con el citado Hirta para formar el monte de San Antonio. Entre estos montes queda la hoya llamada de Estopet, que á penas tiene  $\frac{1}{2}$  cuarto de legua de ancho. El tercer monte se llama Valdange, y viene de los muchos que agrupados forman el desierto de las Palmas y Puebla Tornesa. Ultimamente; el cuarto es el que desde las mismas montañas del desierto corre por Cabanes, Villanueva de Alcolea, las Cuevas, Salsadella y San Mateo, confundiendo á la altura de esta villa con los de Cervera, Calig, Chert, y otros que quedan al E. Deja este monte una cañada llamada Valdange ó Valle de los Angeles, como pretenden algunos, bastante angosta y bien plantada de garrofales y viñas. Estos son por decirlo así, los cuatro principales muros del recinto de Peníscola. Las cuatro cañadas que ellos forman, ni son iguales, ni del mismo mérito. Las de Estopet y Valdange son estrechas y cortas; la mas occidental que es la de las Cuevas, tiene muchas leguas de N. á S., y de ella se trata en su artículo correspondiente; la de Alcalá que está casi paralela con el horizonte, se extiende de N. á S. cerca de 2 horas, y mas de  $\frac{1}{2}$  de E. á O. La tierra es arcillosa, con porción de arena, y toda de un color rojo; en ella crecen y prosperan las moreras, aunque no hay

tantas como debería haber en ella, ni está tan bien dirigido su cultivo como en otras comarcas de esta provincia; pero en cambio de eso, hay en los límites de, esta cañada bosques de olivos y garrofales que crecen mucho y se mantienen con lozanía. Contribuye 666,476 reales.

PEÑISCOLA (TENERIUS), Ciudad R. de España, y de voto en córtes de la corona de Aragón, provincia de Valencia, cabeza de part. de su nombre. Gobernador militar y político. Corregidor, subdelegacion de policía, 496 vecinos, 2,202 habitantes. Sit. en el estremo del golfo de Valencia, á 25 leguas N. de la capital y 5 de los Alfaques de Tortosa, á los 40° 23' latitud, 4° y 12' de longitud, sobre un peñon de 240 pies de altura, cercado por todas partes del mar, y unido al continente por un istmo de arena de 10 varas en su menor anchura, formando dos espaciosas ensenadas que, en los fuertes temporales, suelen comunicarse una con otra, cortando el istmo y dejando aislada la plaza. Para evitar este inconveniente han consruido sus vecinos un arrecife de mampostería, que les asegura la comunicacion con lo interior del país. Al S. O. desagua un riachuelo formado por las aguas de unas lagunas inmediatas bastante profundas. Es plaza fuerte por naturaleza, é inaccesible por sus freates de mar. En lo mas elevado del peñon, hacia el N. E., hay un antiguo castillo. Los habitantes son generalmente pobres, las calles incómodas, y las casas de poca capacidad. Para el servicio de la costa, existen en esta plaza dos atajadores que pasan los pliegos del real servicio á los puertos inmediatos. Los moros la entregaron al rey don Jayme el Conquistador, y en el reparamiento que se hizo de las plazas conquistadas, cupo ésta á los caballeros Templarios; entró luego en el señorío de los de Montesa, sirvió despues de refugio al antipapa Luna, y al fin se incorporó en la corona de nuestros reyes. Dentro de los muros, y entre peñas muy duras, hace una hermosa fuente de agua dulce, tan copiosa que, despues de abastecer al pueblo, se pierde en cantidad mas que suficiente para mover dos mueles, si la situacion permitiese construir un molino. Esta casualidad provee al pueblo y á su guarnicion en tiempo de guerra, sin recelo de que los enemigos puedan cortar las aguas. Al S. E., y á flor de agua, se ve una mina ó cueva que los frecuentes

choques de las olas excavaron en la peña, y continua por muchas varas, hasta que al fin tiene un boquete ó respiradero llamado allí *el Bufador del papa Luna*. Cuando se agita el mar, entran con furia las olas hasta el fondo de la mina, y oprimidas por los choques continuos de las siguientes, saltan por el boquete con tanta fuerza, que inundan las cercanías, formando una espesa lluvia. Aun se conserva el antiguo buque de la iglesia de los Templarios, donde, retirado el antipapa con parte de sus cardenales, vivió desde 1.º de diciembre de 1415 hasta 29 de enero de 1423, en que murió. Poseen los de Peñiscola un término mucho mayor que los de Benicarló; pero los frutos, la industria y el trabajo estan precisamente en razon inversa; aquellas tienen huertas, mas no la industria ni la aplicacion de éstos; está el agua á menor profundidad, y no multiplican los pozos; tienen 200 jornales de huerta, que en aquella marina llaman cenias, mas no la variedad de frutos, ni la multitud de hortaliza que podrian. Se debe confesar que faltan brazos en Peñiscola para reducir á cultivo las tres horas del término que hay entre los de Alcalá y Benicarló, y la hora y  $\frac{1}{2}$  entre el mar y el término de Cervera. Al presente, el término de Peñiscola, cultivado en parte por los de Benicarló, produce trigo, maiz, judías, vino excelente, algarrobas, cañamo, higos, muchisimas cebollas, y varias producciones de huerta. Esta plaza fue tomada por los franceses al mando del mariscal Suchet en noviembre del año de 1811, y la conservaron hasta la vuelta de S. M. el año de 1814. Fe-ria el 1.º de setiembre. Contribuye 26,922 reales.

PEÑON DE VELEZ, Fortaleza de España en la costa de Berberia, distante 40 leguas de Málaga y de su obispado. Situada en un peñasco elevado, angosto y fortísimo, aislado del mar, con un puerto bastante capaz para anclar embarcaciones de poco buque; está enfrente del campo del Moro, del qual le separa el Fredo, que es un estrecho, manga ó brazo de mar de cosa de cien varas de ancho, y casi al desembocar el Fredo hay un fuerte pequeño con algunos cañones en un terreno que llaman islete, el cual viene á ser una punta prolongada del mismo peñasco, que se comunica con el escollo principal en que está la plaza, ofreciendo una especie de puente ó tránsito

natural, ayudado del arte que los une entre sí. La población, que es muy reducida, está á manera de anfiteatro con sola una calle doble, iglesia parroquial, una basilica y una ermita. Empezando desde la puerta del Baradero, la cual tiene buenos rastrillos, y está defendida del baluarte llamado la Trinidad, se encuentra el polvero con muralla moderna, una batería de cañones y el baluarte de San Francisco, donde está el almacén de armas. Entrando por otra puerta que sale al Baradero, por donde se hacen las descargas de lo que va de España, se encuentra el baluarte de San Juan, y en el mismo sitio está el grande algive donde se deposita el agua, que va regularmente de Málaga, y la que se recoge de las lluvias. También hay un baluarte llamado de San Antonio que mira á la punta de la Baba, donde está el cuartel de los desterrados y almacén de viveres con un foso, puente levadizo y una puerta de hierro, por donde se sube al cuartel de arriba que ocupan los artilleros, y hay un baluarte con un corto recinto para formar la guardia y una iglesia de la Concepcion; luego está el baluarte de San Miguel y la casa del gobernador en lo mas elevado. Hay un almacén de pólvora á prueba de bomba, un hospital junto al baluarte de S. Julian y una iglesia parroquial.

**PEÑOSO**, Granja S. de Esp., provincia de la Mancha, partido de Almagro, término del Viso.

**PEÑUECO**, Aldea de Esp., provincia de Asturias, concejo de Piloña; 16 vecinos, 77 habitantes, parroquia de Beloncio (*Véase este articulo*).

**PEÑUELA**, Coto Redondo Ord. de Esp., provincia y partido de Toledo.

**PEÑUELA**, Es un convento de Carmelitas Descalzas en Sierra Morena, célebre por haber vivido en él San Juan de la Cruz. Estaba en el sitio donde despues se fundó la Carolina.

**PEON (SANTIAGO NE)**, Parroquia de Esp., provincia de Asturias, concejo de Villaviciosa, obispado de Oviedo. Es una de las mas grandes poblaciones del concejo, pues comprende 12 lugares con tres capitales, una escuela, doce fuentes, tres arroyos, un rio y 15 montes. Forma casi un paralelogramo dividido al medio por el rio de Peon que viene de Candanal. Signiendole su misma direccion se estiende de S. á N. un vallesumamente delicioso que se ensancha hacia el

centro de la parroquia, presentando verdientes bien cultivadas y pobladas de arbolado. Dista 2 leguas de la cab. de partido.

**PEONES**, Barrio de España, provincia, partido y arzobispado de Burgos, jurisdic. de Villadiego, cuadrilla de Amaya (*Véase la villa de este nombre*).

**PEPES**, Ald. S. y Ecl. de Esp. en Galicia, provincia y obispado de Lugo, jurisdiccion de Castro. Es una de las que componen la parroquia de Castro (*Véase*).

**PEPINO**, L. R. de España, provincia y arzobispado de Toledo, part. de Talavera. A. P., 66 vecinos, 237 habitantes, 1 parr., 1 pósito. Situado en un valle ameno, aunque de corta estension, a legua y  $\frac{1}{2}$  de Talavera por el N. Produce algunos granos, ganado de cerda, viñedo, pocas olivas y moreras para el gusano de seda. Contr. 7,995 reales 24 mrs.

**PEPINO**, Despoblado S. de Esp., provincia y obispado de Salamanca, Roda del Campo; 2 vecinos, 10 habitantes. Pertenecce al condado de Ledesma (*Véase*). Es una aceña con dos piedras harineras, situada a orillas del Tormes que pasa á su N., en el descenso de la ladera que forma la marginalvea del rio, sumamente peñascosa y prolongada de precipicios. Su término produce poco grano, pastos, leña y bellota. Dista 8  $\frac{1}{2}$  leguas de la capital y 3 largas de Ledesma, de cuya villa se halla al N. O., y al N. N. O. de Villaseco de los Reyes.

**PEQUE**, L. S. de España, provincia de Valladolid, partido de Benavente. A. P., 83 vecinos, 326 habitantes, 1 parroquia, 1 pósito. Contribuye 2,297 rs. 28 mrs. Derec. enagenados 980 rs.

**PEQUEÑINO**, Aceña S. de Esp., prov. y obisp. de Salamanca, part. de Ledesma, Roda del Campo; 1 vecino, 8 habitantes. Esta aceña, situada á un tiro de bala al N. O. de la cabeza de partido, es una de las mejores ó la mejor de todo el partido, por la solidez de su fabrica toda de piedra de silleria y con tres piedras; y porque su construccion tiene graduada su elevacion sobre el nivel del agua, tan bien y con tan acertado conocimiento que, aun en las crecidas mas grandes, si han dejado de moler sus piedras, ha sido por muy cortos momentos, á lo que tambien contribuye tener su situacion mayor altura que las otras del rio abajo, y del mismo modo facilita esta comodidad y proporcion a la industria, la pesquera tan

ancha y bien dirigida que forma el depósito expediente hacia la aceña. Su término nada produce, porque no tiene mas que un pequeño recinto contiguo a la misma aceña, para suelta de los ganados que conducen el grano y arina, y porque a cosa de diez y seis varas rio arriba empiezan los edificios de las tenerías.

PEQUEÑO, Ald. S. de Esp. en Galicia, provincia y obispado de Lugo, jurisdicción de Deza. Es una de las que componen la parr. de San Lorenzo de Villatuje (véase).

PEQUERA, Despoblado Ecl. de Esp., prov. de Aragón, partido de Cinco Villas. A. O. Perteneció al monasterio de San Juan de la Peña.

PEQUERA (VENTA DE), Despoblado S. de Esp., provincia de Aragón, partido de Huesca. A. O., 2 vecinos, 9 habitantes. Contribuye 447 rs. 16 mrs.

PER-IBÁÑEZ, Granja S. de Esp., prov. de la Mancha, partido de Alcaraz, término de Ballesteros.

PERA, Cortijo de Esp., provincia, arz. y partido de Granada; 41 vecinos, 195 hab. Situado en el distrito llamado del Temple, que son unas 4 leguas cuadradas de terreno seco, que produce muy buen trigo y cebada, y lo atraviesa de E. a O. el camino de Málaga. Dista 4 leg. S. O. de la capital.

PERA [LA], L. R. de Esp., provincia de Cataluña, corregimiento y ob. de Gerona. A. O., 54 vecinos, 266 habitantes, 1 parr. Situado en terreno llano. Confina por el E. con Foixa y Rupit, por el S. con Pubol y Ferdrynia, por O. con Mollet y San Martí Vell, y por el N. con Flassa. Prod. trigo, legumbres, vino y aceite. Dista 24 horas de Barcelona y 4 de Gerona. Contr. 7,748 rs. 10 maravedises.

PERABAD, V. S. de Esp., provincia y obispado de Córdoba, part. de Bujalance. A. M., 536 vecinos, 2,122 habitantes, una parroquia, 1 hospital, 1 posito, 3 ermitas. Situada á 6 leguas de la cap. y 2 de la cab. de partido, cerca del Guadaquivir, que riega sus huertas. Produce aceite, granos y demas semillas. Todo el término de esta villa es llano y delicioso, cubierto de morenas, viñas, olivos y otros arboles frutales, que se riegan á beneficio de varias presas hechas en el rio. Hay grandes dehesas, y en ellas buenos pastos para la cria de gan. lanar y caballar; mucha coscoja en sus montes, que da buena cosecha de grana ker-

mes y algunos colmenares. Contr. 25,766 rs. 17 maravedises.

PERACALS, L. S. de Esp., provincia de Cataluña, corregimiento de Talará, obisp. de Seo de Urgel. A. O., 45 vec., 224 hab., 1 parroquia. Situado en terreno montañoso, áspero y quebrado. Confina por el E. con Moncortés y Canals, por S. con Monsó, por O. con Puigcerver, y por N. con Menay y Moncortés. Produce centeno. Dista 44  $\frac{1}{2}$  hor. de Barcelona y 5  $\frac{1}{2}$  de Talará. Contribuye 1,885 rs. 29 mrs.

PERACAMPS, L. S. de Esp., provincia de Cataluña, subdelegación de Berga, corregimiento de Cervera, obisp. de Solsona. A. O., 5-vecinos, 24 habitantes, 1 parroq. Produce trigo y legumbres. Dista 20  $\frac{1}{2}$  hor. de Barcelona y 12 de Berga. Contr. 1,491 rs. 6 maravedises.

PERACAMPE, L. R. de Esp., provincia de Aragón, partido de Daroca, arzobisp. de Zaragoza. A. P., 79 vecinos, 328 habitantes, 1 parroquia que tiene por aneja la de Almoaja. Situado á la orilla de una rambla que lo atraviesa, y tiene su origen  $\frac{1}{2}$  hora del pueblo por la parte occidental. A su lado derecho, sobre un peñasco, hay un gran fortín con dos plazas, en una de las cuales se conserva una cisterna con agua permanente y un castillo. A su lado izquierdo está el monte de San Ginés donde hay muchos venados, y no muy lejos se halla el referido anejo. Prod. trigo y bellotas para cebar, mucho ganado de cerda, excelente camamita y gamones. Dist. 8 leg. de Daroca. Contribuye 4,250 rs, 30 mrs.

PERAFITA, L. R. de Esp., provincia de Cataluña, corregimiento de Manresa, obisp. de Vich. A. O., 150 vec., 730 habitantes, 1 parroquia. Sit. en terreno llano á orillas del rio Gavarresa. Confina por el E. con St. Boy, del corregimiento de Vich, por el S. con Anlost, por O. con St. Martí Dalvas, y por el N. con St. Agustín. Goza de un horizonte muy dilatado, buen piso, y aguas muy saludables fuera de la población, con cuyo sobrante, después del consumo, se riegan diferentes huertas. Produce trigo, legumbres, maíz y ganados. Industria: estameñas y cordellates. Dista 18  $\frac{1}{2}$  horas de Barcelona y 11 de Manresa. Contr. 7,132 rs. 26 maravedises.

PERAL [EL], V. R. de Esp., provincia y obispado de Cuenca, partido de San Clemente. A. O., 150 vecinos, 609 habitantes,

parroquia de las más antiguas de esta provincia, como lo manifiesta su fabrica y pinturas. Situada a corta distancia de Pozo seco que tiene iguales productos, y son trigo, cebada, avena, azafrañ y patatas. Indust.: fabrica de jabon. Baña su término el río Júcar. Dista 7 leguas de la cab. de partido y 11 de la capital. Contribuye 5,431 reales 24 mrs. Derechos enagenados 2,171 rs.

PERAL [LA], L. de Esp., provincia de Asturias, concejo de Salas; 5 vec., 23 hab., parroquia de Santullano (Véase).

PERAL [LA], Aldea de Esp., provincia de Asturias, concejo de Siero, parroquia de Celles (Véase este art.).

PERAL [LA], Aldea de Esp., provincia de Asturias, concejo de Siero, parroquia de Muño (Véase este art.).

PERAL, Aldea S. de España en Galicia, provincia de Lugo, jurisdiccion de Castro de Rey, obispado de Mondoñedo. Es una de las que componen la parroquia de Bejan de Rubiños (Véase).

PERAL DE ARLANZA, V. R. de Esp., provincia y arzobisp. de Burgos, partido de Aranda de Duero. A. O., 82 vec., 335 hab., 1 parroquia. Situada á orillas del río de su nombre, sobre el cual tiene un gran puente con cuatro arcos, y uno pequeño para en caso de avenidas. Tiene una espiciosa vega de 2 leguas, y un gran monte de robles y enebros. Confina con Palenzuela, Villalhan, la granja de Penilla y la de Retortillo, todos en el radio de 1 legua, y de iguales ó semejantes productos á éste, que son mucha lena de su monte, unas 5,000 fanegas de todo grano, y como 2,000 cantaros de vino. Dista 8 leguas de la cap. Contribuye 1,602 rs. 7 mrs. Derechos enagen. 498 reales 4 maravedises.

PERALBA, L. S. de Esp., provincia de Valladolid, part. de la Puebla de Sanabria, obispado de Astorga. A. P., 47 vecinos, 205 habitantes, 1 parroquia. Situado en un lajo sobre el camino que conduce á Portugal. Hay en este pueblo administracion de rentas y aduana. Dista 1 leg. S. de la Puebla. Produce lino, centeno y yerba para la cria de ganado lanar. Contribuye 1,238 reales 32 mrs. Derechos enag. 274 rs.

PERALEDA DE GARBIN, L. R. de Esp., provincia de Estremadura, part. de la Serena. A. P., 199 vecinos, 969 habitantes, 1 parroq. Situado al S. O. de Capilla, entre Monterrubio y Azuaga, junto al

puerto de la Raña y arroyo del Lobo. Produce granos, pastos y ganados. Industrias: telares de lana, lienzo y tintes. Dista 7 leg. de Capilla, 3 de Monterrubio y 3 de Azuaga. Contribuye 1,976 rs. 33 mrs.

PERALEDA DE LA MATA, V. de Esp., provincia y arzobisp. de Toledo, part. de Talavera, obispado de Plasencia. A. P., 550 vecinos, 2,572 habitantes, 1 parroquia aneja de Valdelacasa, 1 pósito, caja de correos. Situada á  $\frac{1}{2}$  leg. del río Tajo, rodeada de algunas campiñas buenas para labor, y tiene ademas monte de encina. Produce bellotas, trigo, cebada, centeno, avena, vino, aceite, garbanzos, pimienta, melones, sandías y calabaza. Tiene fabricas de paño pardo y jerguilla. Dista 11 leguas de la cab. de part., 11 de Plasencia y 23 de Badajoz. Contribuye 17,418 rs. 29 mrs. Der. enagen. 316 reales 5 mrs.

PERALEJA (LA), V. R. de Esp., prov. y obispado de Cuenca, partido de Huete. A. O., 218 vecinos, 888 habitantes, 1 parr., 1 hospital, 1 pósito. Sit. a la falda de una montaña, en cuya cumbre hay una ermita con el título de Nuestra Señora del Monte. Estela defiende de los vientos N., y por el E. pasa un arroyuelo, con cuyas escasas aguas y las que dan algunas fuentejillas, que recogen en balsas, riegan algunas huertas y cañamares. Produce trigo, cebada, avena, vino, azafrañ, aceite, alazor y hort.: muchos álamos negros útiles para la labranza y construccion de casas. Industria: 14 telares de lienzos de cáñamo, 2 de lino; arriería y comercio en gan. lanar y mular: 1 molino de aceite y otro harinero. Dista 2 leguas de la cabeza de partido. Contribuye 7,642 reales, 27 maravedises.

PERALEJO, L. R. de España, prov. y partido de Madrid, arzobispado de Toledo. A. P., 17 vecinos, 63 habitantes, 1 parr. Sit. á 1 legua N. O. de Valdemorillo, y otro tanto S. del Escorial, y de iguales ó semejantes productos [Véase]. Dista y  $6\frac{3}{4}$  leguas de la capital. Contribuye 1,327 rs. 11 mrs. Derechos enagenados 256 rs. 7 mrs.

PERALEJO, L. S. de España, provincia de Soria, partido de Calaceña, obispado de Sigüenza. A. P., 18 vecinos, 69 habit., 1 parroquia que tiene por aneja la de Lozana. Dista 12 leg. de la cap. Contr. 534 reales 4 mrs. Derer. enag. 9 reales 25 maravedises.

PERALEJO, Ald. R. de España, prov. y arzobispado de Sevilla, part. de Aracena.



A. P. Su situación y productos se hallarán en el artículo Castillo de las Guardas.

**PERALEJOS**, L. R. de España, prov. de Aragón, partido y obispado de Teruel. A. P., 100 vecinos, 443 habitantes, 1 parr., 1 pósito. Sit. a 2 leg. S. O. de Escorialuela, al pie de unos altos cerros que le resguardan de los vientos N., y a orilla del río Alfambra ó Alambra. Produce 3,500 fanegas de trigo, 3,400 de centeno, 800 de cebada: algo de cañamo, legumbres y hortalizas, 2,000 cabezas de ganado lanar, 800 corderos de cría, y 300 arrobas de lana. Ind.: telares de cordellates y otras ropas bastas de lana, y lienzos de igual calidad. Contrib. 6,264 rs. 20 maravedises.

**PERALEJOS DE ABAJO**, V. ord. de España, provincia de Salamanca, exenta de la jurisdicción de partido, priorato de San Marcos de Leon, *nullius in loco*; 160 vecinos, 664 habitantes, 1 parroquia, 2 erm., 1 pósito. Pertenece al condado de Ledesma (*Vease*). Situado en terreno muy fértil con muchas matas y peñas, y un arroyuelo que pasa inmediato al pueblo. Se halla de Ledesma á 5 leguas y  $\frac{1}{2}$ . Produce frutos cereales y pocos pastos. Industria: fábrica de loza común con abundancia, como que casi la mayor parte de su vecindario se ocupa en este artefacto, y lo llevan a vender á Vitigudino, Ledesma, Sayago, Salamanca y pueblos no muy distantes en que se celebran mercados; y hay telares de lana. Dista 10 leguas de la capital, 31 de Valladolid, y 43 de Madrid. Contr. 6,677 rs. 9 mrs.

**PERALEJOS DE ARRIBA**, L. S. de España, provincia y obispado de Salamanca, part. de Ledesma, roda de Ciprez. A. O., 36 vecinos, 193 habitantes, 1 parroquia, 1 pósito. Sit. en terreno pedregoso un poco mas elevado que Peralejos de Abajo, con alguna alameda, y a sus inmediaciones, que hay bastantes laderas suaves y hondonadas, se hallan diseminados algunos pies de roble alto y bajo; pero de poco grueso. Confina con Taraguntia, Gomeciego, Villargordo y Villarmuerto. Produce centeno, legumbres, patatas y ganados. Dista 10 leg. de la capital, y 5 de Ledesma, de cuya villa esta entre el S. O.; al S. de Puertas; al N. E. de Vitigudino, y al N. de Taraguntia. Contr. 603 rs. 6 mrs. Derechos enagen. 132 reales 31 maravedises.

**PERALEJOS DE SOLIS**, V. S. de Esp., provincia, part. y obispado de Salamanca,

cuarto de Baños. A. P., 14 vecinos, 52 hab., 1 parroquia. Situado en terreno montuoso, en los confines del cuarto de Peña de Rey; lindando con término de Berrocal de Huebra, Casasollilla y Domingo Señor. Prod. granos, legumbres, poco lino, pastos y ganados. Dista 6 leguas de la capital. Contribuye 767 reales 11 maravedises.

**PERALEJOS DE LASTRUCHAS**, Villa R. de España, provincia de Guadalajara partido y obispado de Sigüenza, sexma de la Sierra. A. O., 285 vecinos, 1,284 habit., 1 parr., 1 erm., 1 pósito. Sit. á  $\frac{1}{2}$  de leg. del Tajo entre unos cerros. Conf. con el obisp. de Cuenca. Produce trigo, cebada, avena, garbanzos, yerros, patatas y ganado lanar, del cual hay mucho trashumante. Ind.: 2 fabricas de hierro. Linda por E. con Checa, por N. con Megina, por O. con Poveda, y por S. con Beteta, todos de iguales ó semejantes productos, y todos en terreno quebrado. Dista 17 leguas de la cabeza de partido. Contribuye con la sexma.

**PERALES**, Villa Abdt. de Esp., prov. de Palencia, partido de Carrion, obispado de Leon. A. O., 31 vecinos, 110 habitant., 1 parroquia, 1 pósito. Situado á orilla del río Carrion. Confina con los pueblos de Manquillos, Villafuella, Villalobos y Paredes de Nava. Tiene en su ribera 2 huertas de arboles frutales, y hay varios molinos harineros. Es pueblo poco sano, cuyos vec. se dedican esclusivamente á la agricultura. Dista 3 leguas de la cab. de partido. Contr. 1,898 reales 11 mrs. Derechos enagenados 101 reales 6 maravedises.

**PERALES**, V. R. de España, provincia, obispado y part. de Cuenca. A. O., 6 vec., 23 habitantes. Su situación y productos se hallarán en el artículo Olmedilla de Eliz. Dista 7 leg. de la cap. Contr. 102 rs. 3 mrs.

**PERALES**, L. R. de España, provincia de Aragón, partido y obispado de Teruel. A. P., 159 vecinos, 636 habitantes, 1 parr., 1 pósito. Situado á 1 legua S. O. de Fuentes calientes, al pie de una colina. Prod. 14,000 fanegas de trigo, 12,000 de centeno, 2,000 de cebada y avena, algo de espelta, 4,000 cabezas de ganado lanar, 1,400 corderos de cría, y 600 arrobas de lana. Dista 6 leguas de Teruel. Contribuye 11,410 rs. 14 mrs.

**PERALES**, L. de España, provincia de Asturias, conc. de Cangas de Tineo, part. y arciprestazgo de Sierra, parroquia de Taysn, San Esteban de [*Vease*].

**PERALES**, Ald. S. de Esp., provincia de Estremadura, part. de Cáceres, obispado de Coria, jurisdicción de id. A. P., 130 vecinos, 616 habitantes, 1 parroquia, 1 pósito, casa de postas con 6 caballos, administración subalterna de loterías. Situado á la falda S. de la sierra de Gata (*Véase*) á 1 legua del puerto, y en el camino que baja de Castilla á esta provincia, de la cual es el primer pueblo que se encuentra por este lado. Produce trigo, centeno, pastos, aceite, vino, naranjas, limones y algunos alcornoques. Industria: molinos harineros y de aceite, y telares de lanas. Dista 27 leguas N. de la capital, 4 de Coria. Desde este pueblo parten tres comunicaciones ó itinerarios militares. El uno á Ruitelan que es el camino principal de Estremadura y prov. del S. para el N. de Galicia, y la mas directa y cómoda que puede establecerse, porque sirve en todo tiempo para transportes. Los principales pueblos intermedios, son Ciudad Rodrigo, Ledesma, Zamora, Benavente, Astorga y Villafranca del Bierzo. El otro va á Lúban y pone en relación la Estremadura, con el S. de Galicia por la referida ruta; y el tercero conduce á Oviedo y Gijón por Leon, desde donde salea varios caminos parciales á derecha é izquierda para las costas de Santander y Galicia. Contribuye 8,819 reales, 10 maravedises.

**PERALES**, Granja S. de España, prov. de la Mancha, partido de Alcaráz, término de Cotillas.

**PERALES** (os), Desp. S. de España, provincia, partido y obisp. de Salamanca, cuarto de Allende el Rio; 1 vecino, 9 hab. Dista 3 leguas de la capital. Contr. 522 rs.

**PERALES DE MILLA**, V. S. de Esp., provincia y part. de Madrid, arzobispado de Toledo. A. O., 34 vecinos, 150 habitantes, 1 parroquia, 1 pósito. Situado en un llano que confina por N. con el rio Perales, por E. con el pueblo de Quijorna á  $\frac{3}{4}$  de leg., por S. con Bruete y Scvilleja, á 2 leg. cada uno, y por O. con Villamantilla á 1 legua. Produce garbanzos, trigo, ceb., cent., algarrobas y avena; mucho monte de encina y varias alamedas. El sobre nombre de Milla le viene de una casa de labor que existe á  $\frac{1}{2}$  leg. con esta denominación. Dist.  $6\frac{1}{2}$  leguas de la capital. Contr. 4,350 reales 2 mrs. Derechos enag. 1,160 rs. 12 mrs.

**PERALES DE TAJUÑA**, Villa S. de España, provincia y partido de Madrid,

arzobispado de Toledo. A. M., 400 vecinos, 1,550 habitantes, 1 parroquia, 1 hospital medio destruido, buen caserío, 1 pósito, casa de postas con 6 caballos. Sit. en un delicioso valle, regado en toda su estension por el rio Tajuña, y cubiertas sus colinas de viñedos, haciéndolo mas fértil y ameno la aplicación y laboriosidad de sus hab. que disfrutan de cuanto es necesario á la vida. Produce mucho lino, cáñamo, granos y miel, con algun gan. lanar; buenas aguas. Ind.: telares de cáñamo y hacer soguilla curtida. Dista 6 leguas de la capital, 8 hor. de camino militar de Madrid, en el camino que desde aquel punto va á Valencia por las Cabrillas. En el tránsito se pasa el Jarama por un hermoso puente de madera á  $2\frac{1}{2}$  horas de Ballecas, y se halla antes de este punto Vacía-Madrid y despues Arganda;  $4\frac{1}{2}$  leguas de id. de Mondejar, pasando por Tielmes y Carabaña, y 4 id. de Estremera, por Villarejo, atravesándose el Tajuña por puente de piedra. Contribuye 14,824 rs. 9 mrs. Derechos enag. 5,523 rs. 10 maravedises.

**PERALES DEL RIO**, V. S. de España, provincia y partido de Madrid, arzobispado de Toledo. A. M., 22 vecinos, 81 habitantes, 1 parroquia. Situada en terr. arenisco y ribera oriental del rio Manzanares. Conf. por S. con Pinto y por O. con Getafe. Dist. 2 leguas de la capital. Contribuye 2,129 rs. 33 maravedises. Derec. enagenados 520 rs. 24 maravedises.

**PERALTA**, V. S. de España, provincia de Navarra, merindad de Olite, arcipr. de la Ribera, obispado de Pamplona, 838 vecinos, 3,663 habitantes, 1 parr., 1 convento de frailes Capuchinos, 1 hospital y 6 erm. La jurisdicción alta del pueblo se ejerce por un gobernador, que siempre lo es un sugeto de la primera distincion del pueblo: la civil por un alcalde del estado general de labradores, y el gobierno político reside en su ayuntamiento, compuesto del alcalde y 4 regidores; los 3 primeros del estado noble y el cuarto del general. Situada parte en pendiente y parte en llanura. Confina por N. con la villa de Falces, por E. con la de Marcilla, por S. con las de Funes y Villafranca, de la cual la separa el rio Aragon; por S. O. con las de Azagra, San Andrian y Castilla, de la cual la divide el rio Ebro, y por O. con Andosilla. El rio Arga baña la poblacion de O. á S., y á distancia como

de 1 legua se incorpora con el de Aragon, y cria barbos, madrillas, anguilas, truchas y tenacas. Hay sobre él un puente de piedra sillar de once arcos, y otros dos de ladrillo, y sus machones de silleria para transitar á los campos cuando las avenidas rodean al primero, con dos acequias, que la una recibe el agua del rio Arga; 1 leg. mas arriba de la villa de Caparrosos, riega la de Peralta 17 robadas de tierra, que corresponden á 8,500 fanegas, y en ellas se cogen trigo, cebada, avena, alubias, aceituna, vino, lino, cañamo, mucha abundancia de melones, zandias, ajos, cebollas y demas hortalizas, y algunas frutas. El vino comun es de mucho vigor, y de cierta uva llamada herbés se hace el generoso, cuya fama es conocida comunmente con el nombre de vino de Peralta. Tiene varios sotos y prados para pasto, asi del ganado de labor, como para el de cerda, vacano y yeguar. En el dilatado terreno de secano, en el cual, se crian romeros, ontigas y otros tales arbustos, hay algunas corralizas. Los vecinos, unos se dedican á la industria de las colmenas, otros á fabricar aguardiente y otros á los officios de caldereros, sastres, zapateros, herreros, tejedores de henzos y alpargateros. Hay 5 molinos harineros y 4 de aceite, los 3 de viga ó trabe, y el cuarto de prensa. Usa por armas en campo de plata un puente de 3 arcos, y sobre él un castillo. Fue patria de don Francisco Fernandez de Miñano, doctor en derechos, protonotario apostólico, juez de la Nunciatura, capellan del señor Carlos II, juez eclesiastico de la real Capilla y teniente de capellan mayor de la de San Isidro de Madrid. Publicó una obra intitulada, *Basim pontificie jurisdictionis et potestatis suprence, sive de ejusdem origine fundamentis et successivâ continuatione. Matriti, 1674 fol.*

PERALTA, L. Ecl. de España, provincia de Cataluna, corregimiento y obispado de Tarragona. A. O., 10 vecinos, 48 hab., 1 parroquia. Situado en terreno llano. Confina por E. con Renau, por S. con Caillar y la Argilaga, por O. con este último, y por N. con Nulles. Produce trigo, cebada, vino y aceite. Ind.: aguardiente. Dista 18½ horas de Barcelona y 3 de Tarragona. Contribuye 2,087 rs. 16 maravedises.

PERALTA, Gr. Ecl. de España, prov. de la Mancha, partido de Alcaraz término de Munera.

PERALTA, Desp. de España, provincia de Aragon, partido de Benavarre, obisp. de Barbastro. Situado entre los rios Esera y Cinca, lindando con término de Secastilla en terreno fértil para granos y frutas. Dista 3 leguas de Benavarre.

PERALTA DE ALCOFEA, L. Ecl. de España, provincia de Aragon, partido de Barbastro, obispado de Lérida. A. O., 142 vecinos, 569 habitantes, 1 parroq., 1 pósito. Situado en el camino real de Zaragoza á Barbastro, y en el parte otra carretera para Monzon. Entre este pueblo y la venta de Vallaries, atraviesan los dos rios Guatizalema y Alcanadre, que se pasan por puentes de piedra. Produce granos, hortalizas y ganados. Dista 3 leguas de Barbastro y 18½ horas de Zaragoza. Contr. 9,396 reales 30 maravedises.

PERALTA DE LA SAL, Villa S. de España, provincia de Aragon, partido de Benavarre, obispado de Urgel. A. O., 231 vecinos, 925 habitantes, 1 parr., 1 convento de frailes, 1 hospital, 1 pósito. Conf. con Azanuy, Calasanz, Alins, Zurita, Cuatro Corz y otros. Está dividida en dos partes, la una al E. y la otra al S., y esta última en tres trozos separados por el barranco llamado de la Sosa, terreno en parte montuoso y en parte llano. Produce trigo, vino y aceite, bellotas y ganado lanar. Industria: jaboneria y aguardiente. Tiene esta villa un manantial de aguas saludables, y para su elaboracion un salinar de 353 aras, que por un quinquenio dan á la real Hacienda 3,000 pesos de utilidad: 3 minas de yeso mate, 1 del natural y otra de cal, todas excelentes. Es patria de San José de Calasanz, cuya imagen se venera en una capilla, sita en su propia casa. Dista 3 leguas de Benavarre. Contr. 17,451 rs. 8 mrs.

PERALTA, BAILIA DE PERATALLADA, L. R. de España, prov. de Cataluna, corregimiento y obisp. de Gerona. A. O., 15 vecinos, 70 habitantes, 1 parr. sufragánea de Vulpallach y 1 capilla de Santa Susana. Sit. en terr. parte llano y parte montuoso. Tiene un castillo algo deteriorado, fabricado en tiempo de los moros; tambien tiene una fuente de aguas muy saludables que han surtido buenos efectos en varias enfermedades. Confina por E. con San Feliu de Boda, por S. con San Climent de Peralta, y por O. y N. con Peratallada. Prod. trigo, maiz, legumb., vino y aceite. Dista 27 hor.

de Barcelona y 7 de Gerona. Contribuye 1,739 rs. 28 mrs.

**PERALTES**, L. S. de España, prov. de Cataluña, corregim. de Cervera, obispado de Seo de Urgel. A. O., 4 vecinos, 19 hab., 1 parroquia. Produce trigo y legumbres. Dista 28 horas de Barcelona y 4 de Cervera. Contr. 768 rs. 9 mrs.

**PARALTILLA**, L. S. de España, prov. de Aragon, partido y obisp. de Barbastro. A. O., 85 vecinos, 348 habitantes, 1 parr., 1 pósito. Situado cerca del rio Sosa, que desagua en el Cinca, lindando con términos de Gavasa, Nuestra Sra. de la Mota y Momegastre. Prod. trigo, vino, aceite, bellotas y ganado lanar. Dista  $1\frac{1}{2}$  leg. de Barbastro. Contribuye 5,593 rs. 12 mrs.

**PERALVECHE**, V. R. de España, provincia, obispado y part. de Cuenca. A. O., 113 vecinos, 434 habitantes, 1 parroquia, 1 pósito. Dista 12 leguas de la capital. Contribuye 3,555 rs. 15 mrs.

**PERALVILLO**, Ald. Ord. de España, provincia de la Mancha, part. de Almagro, término de la villa de Migueltura. Viene á ser un cortijo ó casería de labor de varios vecinos de esta última villa y su término, de la cual dista 2 leguas. Está situada al S. del rio Bañuelo, á tiro y medio de bala, y solo tiene una ermita con la advocacion de Santa María la Blanca, y de continuo solo un vecino que habita la posada ó meson en donde se acogen los transeuntes. A la parte opuesta del espresado rio, y muy inmediato á su corriente, hay otras caserías con el nombre de Peralvillo el Bajo, en donde solo habitan algunos labradores en las estaciones de sementera y barbechera. Dista  $1\frac{1}{2}$  legua de Carrion de Calatrava, 3 hor. de camino militar de Mañagon y otras 3 de Ciudad-Real.

**PERAMAN**, Aldca de España, provincia de Aragon, partido, arzobisp. y corregim. de Zaragoza; 3 vecinos, 14 hab., 1 parroq. unida á la de Piaseque. Esta aldea fue villa antiguamente, y se halla situada en un alto á la margen derecha del Jalon, y á dist. de  $\frac{1}{2}$  de hora, á la derecha del canal Imperial. Confina con Pinseque, en cuyo art. pueden verse sus productos, pues son los mismos. Dista 5 leguas de Zaragoza. Contr. 223 rs. 25 maravedises.

**PERAMATO**, L. S. de España, prov. y obispado de Salamanca, roda de Garcirrey. A. P., 7 vec., 50 habitantes, 1 parr.,

1 ermita. Pertenece al condado de Ledesma [Véase]. Situado en terreno llano, rodeado de monte, que produce trigo, centeno, bellota y pastos; en una sinuosidad del rio Huchra que le baña. Dista 9 leguas de la capital y 5 de Ledesma, de cuya V. se halla al S. S. O.: al N. N. O. de Villoria de Buenamadre, y al E. S. E. de Pelarodríguez. Contribuye 290 rs. 32 mrs. Derec. enag. 111 rs. 32 maravedises.

**PERAMEA**, V. S. de España, provincia de Cataluña, corregim. de Talarn, obisp. de Seo de Urgel, abadía de Gerri. A. O., 80 vecinos, 389 habitantes, 1 parroquia. Situada en terreno montañoso, é inmediato á él estaba el castillo en unas peñas inaccesibles. Confina por E. con Arcañis y Gerri, por S. con este último, por O. con Bretuy y Selluy, y por N. con Escós. Llamose antiguamente *Petra-media* por estar situada entre dos peñascos, sirviendo las mismas casas de muralla á la villa, á la que se entra por dos puertas. Prod. granos, garbanzos, habas, almendras, aceite, vino, hortalizas, frutas, miel y cera, y se cria gran número de cabezas de ganado y caza mayor y menor. Dista 46 horas de Barcelona, 7 de Talarn y 6 de Trenc. Contr. 3,314 rs. 4 mrs.

**PERAMOLA**, V. S. de España, prov. de Cataluña, corregimiento de Cervera, obispado de Seo de Urgel. A. O., 150 vec., 736 habitantes, 1 parroquia con comunidad de capellanes. Situado en terreno llano, que tiene mas de 2 leguas de estension, con muchas fuentes de buenas aguas, en la falda de un monte cerca del rio Segre. El vecindario está repartido entre la villa y 4 parroquias de las inmediaciones que se llaman S. Miguel, de Ntra. Sra. de Castell-Hebré, de Ntra. Sra. del Pla y de S. Martin. Prod. trigo, legumbres, vino, aceite, cañamo, seda y toda especie de frutas y pastos. Ind.: fabrica de agardiente, telares de lino y muy buena disposicion para fabr. de lanas, por tener una fuente caliente y abundante. Dista 30 hor. de Barcelona y 11 de Cervera. Contr. 15,330 rs. 6 mrs.

**PERANDONES**, L. de España, provincia de Asturias, concejo y arciprestazgo de Cangas de Tineo, partido de Renços, de la parroquia de Regla, Santa María de la Regla (Véase este articulo).

**PERANEÁ**, L. S. de España, provincia de Cataluña, corregim. de Talarn, obispado de Seo de Urgel. A. O., 7 vec., 32 habitantes,

1 parroquia. Situado en terreno montañoso, aspero y quebrado. Confina por E. con Ballin de Sas, por S. con Castell y Masibert, y por O. y N. con Eril-Casteli. Prod. centeno. Dista 49 horas de Barcelona, y 10 de Talará. Contribuye 534 reales 18 maravedises.

PERANZANES, L. E. de España, prov. de Leon, partido de Ponferrada, obispado de Astorga, abadía de Espinareda. A. P., 139 vecinos, 527 habitantes, 1 parroquia que tiene por anejo á San Juan de Caniseda. Sit. en lo mas llano del valle de Fornela, con esposicion al S., y á orillas del rio Cua. Produce ganado vacuno y lanar, centeno, yerba, patatas y nabos. Industria: telares de lienzo y traquería (*Véase Berlanga, y Piornelo*). Dista 6 leguas de la capital. Contribuye 1,066 rs. 32 mrs. Derechos enagenados 226 rs. 32 mrs.

PERAÑAYA, Alq. R. de España, prov. y partido de Salamanca, cuarto de Baños; 2 vecinos, 6 habitantes. Situada á orillas del Tormes, y á  $\frac{1}{2}$  legua de la capital, por la parte del O. Sus productos son los que se indican en el artículo Salamanca. Contribuye 1,407 rs. 29 mrs.

PERA-PULGAR, Desp. de España, provincia de Salamanca, partido de Ciudad-Rodrigo. Dista  $\frac{1}{2}$  legua de la cabeza de partido.

PERARÚA, V. R. de España, provincia de Aragon, partido de Benavarre, obispado de Barbastro. A. P., 142 vecinos, 567 hab. (*Véase Fontaba*). Dista 4 leg. de Benavarre. Contribuye 7,159 rs. 18 mrs.

PERATALLADA, L. S. de España, provincia de Cataluña, corregimiento y obispado de Gerona. A. O., 68 vecinos, 339 habitantes, 1 parr., 1 hospital. Situado á la falda de un monte, en terreno poco fértil. Confina por el E. con Palau, Sator y Peralta; por O. con Vulpelach, y por el N. con Ullastret. Produce trigo, legumbres, vino, algunas frutas y aceite. Dista 26  $\frac{1}{2}$  hor. de Barcelona, y 6  $\frac{1}{2}$  de Gerona. Contribuye 11,731 rs. 5 mrs.

PERAZANCAS, L. S. de España, prov. de Palencia, partido de Carrion. R. P., 55 vecinos, 184 habitantes, 1 parroquia. Situado en el valle de Ojeda, con el cual contribuye; esta á orillas de un arroyuelo que nace en la fuente Tarabas, y se incorpora en el Burejo; linda con términos de Cubillo y Montoto. Se halla al S. de un

bosque que separa á este lugar del de Cubillo. Produce granos, legumbres, pastos y ganados. Industria: telares de lienzos. Dista 6 leg. de la cabeza de partido.

PERBERA (SAN JUAN DE), Parroquia de España, provincia de Asturias, concejo y arciprestazgo de Carreño, arcedianato y obispado de Oviedo; 28 vec., 140 habitantes distribuidos en otros tantos caseríos dispersos por la feligresía, 1 iglesia matriz. Sit. en el ángulo S. E. del concejo, á la izquierda del rio Aboño. Confina por N. con la de Carrio; por S. con la de Poago, en Gijón; por E. con Veriña, mediando dicho rio; y por O. con las de Prendes y Guimarán. El terreno es abrigado, pero tiene bastantes quebradas; corre por él el riachuelo de Guimarán, y se pierde en el Aboño. La iglesia conserva su antiquísimo nombre, su titular, y en la mayor parte la primitiva fabrica, que es del gusto de la arquitectura asturiana. Contribuye 60 rs. 10 mrs.

PERBES, L. S. de España, provincia de Cataluña, corregim. de Talará, obispado de Seo de Urgel. A. O., 7 vecinos, 35 hab., 1 parroquia. Situado en terreno montañoso, aspero y quebrado. Confina por el E. con Sarroca de Bellera, por el S. con Corruñcu, y por el N. con Iglesias. Produce trigo. Dista 47  $\frac{1}{2}$  horas de Barcelona, y 8  $\frac{1}{2}$  de Talará. Contribuye 1,318 rs. 14 mrs.

PERBES, Jurisdicción S. de España en Galicia, provincia de Betanzos, arzobispado de Santiago. Se halla compuesta de tres feligresías, á saber: San Pedro de Perbes, San Pedro de Villarmayor y San Juan de Villanueva, perteneciendo una parte de esta última felig. á la jurisdicción de Calobre y Vilacha. Para su poblacion, situacion, productos, y demas circunstancias (*Véanse sus respectivos artículos*). Dista 2 leguas de la capital, y 11 de Santiago.

PERBES (SAN PEDRO DE), Felig. S. de España en Galicia, provincia de Betanzos, jurisdicción de su nombre. J. O., 153 vec., 760 hab. Situada sobre la ría de Betanzos, cerca de la desembocadura del rio Bajoi; lindando con las parroquias de Boebre, Villanueva y Castro. Produce escaentes pescados, maíz, trigo, vino, y algun gana lo lanar, vacuno y de cerda. Contr. 3,260 rs. 32 maravedises.

PERBIS, L. de España, provincia de Asturias, concejo de Amieba, parroquia de Mian [*V. este art.*].

**PERDECANAY** (S<sup>TA</sup>. MARIA DE), Felig. S. de España en Galicia, provincia y arzo bispado de Santiago, jurisdic. de Ponañlor. J. O., 119 vecinos, 564 habitantes. Situada en el camino real que conduce de Santiago á Pontevedra, al pie del monte del Acibal, y orilla del río Ameigeiras que desagua en el Humia. Confina por N. con Barro, por E. con Amil, por S. con Portela, y por O. con Agudelo. Prod. centeno, maíz, patatas, pastos y ganados. Contribuye 2,500 rs.

**PERDEYGUEROS**, L. de España, prov. de Asturias, concejo de Franco; 4 vecinos, 18 habitantes, parroq. de Miudes (*Véase*).

**PERDIGES**, L. S. de España, provincia de Soria, partido de Almazan, obispado de Sigüenza. A. P., 16 vecinos, 70 habitantes, 1 parroquia aneja de la de San Esteban de Almazan, 1 pósito. Produce trigo, cebada, centeno, avena, legumbres, granadas, y ganado lanar. Dista 7 leg. de la capital. Contribuye 308 rs. 20 mrs.

**PERDIGON**, L. R. de España, provincia y obispado de Zamora, part. de los lugares del Vino. A. P., 258 vec., 1,115 habitantes, 1 parroquia en que hay una capilla fundada por don Pedro Lopez de Peralta, limosnero de los reyes Católicos, con quienes asistió á la toma de Granada, y en los últimos años de su vida se retiró á este pueblo, cuna de sus ascendientes, de donde vienen los vizcondes de Garcí-Grande; 1 pósito, 1 casa palacio, 1 ermita. Situado en un llano con pequeñas desigualdades que hacen mas variado su despejado y hermoso campo, poblado de alamedas, viñedo, castaños, nogales y toda clase de árboles frutales, en que consisten sus productos, con algunos granos y legumbres, pocos pastos, y fabrica de teja y ladrillo. Dista 2 leg. S. de la capital, 1 de Corrales al mismo rumbo, 1 de Morales y 2 de Moraleja al S. O. Contribuye 9,545 rs. 8 maravedises.

**PERDIGUEIRA**, Ald. Ord. de España en Galicia, provincia de Lugo, jurisdiccion y encomienda de Puerto Marín, San Juan. Es una de las que componen la parroquia de San Juan de Puerto Marín (*Véase*).

**PERDIGUEIROS**, Pueblo de España, provincia de Asturias, concejo de Oscos, (San Martín de) (*V. este artículo*).

**PERDIGUERA**, L. R. de España, provincia de Aragon, partido, arciprestazgo y corregimiento de Zaragoza, A. P., 86 vec. 385 habitantes, con su coto *Esteruelas*, una

parroquia, 1 pósito. Situado en una espaciosa llanura bastante dilatada, en el centro de Aragon y á 5 horas N. E. de Zaragoza. Al E. y á  $\frac{1}{2}$  hora entre varias colinas y valles, se halla el elevado monte llamado *Monte-oscuro*, y á su caída, á la derecha y á 3 hor., el lugar de Tarlete. A la izquierda, dilatándose sus términos entre Tarlete y Perdiguera, en unos espaciosos montes, y ahora casi enteramente destruidos, confina con Robres y Aleuvierre, que son 2 lugares del obispado de Huesca; al S. del Pirineo y hácia el N. á 1 hora de distancia con Liceñena. En los años de aguas, que son los menos, produce trigo, mistura, centeno, cebada y avena. El ganado lanar y cabrio y la industria de colmenas eran un ramo muy pingüe para sus habitantes; pero ahora uno y otro han decaído mucho, así como sucede al mismo pueblo, pues cada año faltan dos ó tres vecinos. Contribuye 5145 reales 28 maravedises.

**PERDIGUERA** [LA], L. R. de España, provincia de Aragon, partido de Barbastro, obispado de Lérida. A. P., 45 vecinos, 186 habitantes, 1 parroquia, 1 pósito. Su sit. y productos se hallaran en el artículo Monegrillo. Dista 2  $\frac{1}{2}$  leguas de Barbastro. Contribuye 766 reales 32 mrs.

**PERDIGUERO**, Gr. S. de España, provincia de la Mancha, partido de Infantes, término de Alambra.

**PERDONES**, Ald. de España, provincia de Asturias, concejo de Arciprestazgo de Gozon, parroquia de Ambredes. [*V. este artículo*].

**PEREDA**, L. de España, provincia de Asturias, concejo de Tineo, parroquia y jurisdiccion de Sangonedo (*V. este art.*).

**PEREDA**, L. R. de España, provincia y arzobispado de Burgos, partido de Castilla la Vieja en Laredo, corregimiento de Villarcayo, merindad de Sotos Cueva. R. P., 18 vecinos, 70 habitantes, 1 parroquia. Para su situacion y productos [*V. Bedon*]. Dista 16 leguas de la capital. Contribuye con la merindad.

**PEREDA**, L. de España, provincia de Asturias, concejo de Reguerus (las), parr. de Soto (*V. este art.*).

**PEREDA**, L. R. de España, provincia de Leon, partido de Ponferrada, jurisdiccion del valle de Ancares, obisp. de Astorga, A. P., 42 vecinos, 205 hab., 1 parroquia,

que tiene por anejos a Sorbeira, Candin y Tejedo. Sus productos son los de Sorbeira (*V. este art.*). Situado en un canal como de 1 legua de largo y  $\frac{1}{2}$  de ancho, por cuyo centro corre un rio que deja este pueblo á la derecha: es pais montuoso de roble y urz: entre este pueblo y Candin se encuentra una fuente de aguas ferreas, que su digno parroco, don Jorge Salgado, descubrió costeando los esperimentos que se hicieron en el año de 1816, cuyas aguas han sido utilísimas á cuantos las han necesitado. Contr. 581 rs. 4 mrs. Derec. enag. 125 rs. 27 mrs.

PEREDA, (LA), Parroquia de España, provincia de Asturias, concejo de Oviedo, 26 vecinos, 128 habitantes, consta de los lugares de Villar, Fresno y Soto de Rey, cuyos vecindarios se verán en sus respectivos artículos.

PEREDA (LA), L. de Esp., provincia de Asturias, concejo de Valdes; 10 vecinos, 46 habitantes, parroquia de San Martín de Aycaes (*Véase*).

PEREDA (LA), L. de España, provincia de Asturias, concejo, parroquia y arcipr. de Llanes; 22 vecinos, 104 habitantes, (*V. Llanes, villa*). Situado al S. O. y á  $\frac{1}{2}$  leg. de ella.

PEREDA [SAN MARTÍN], Parr. de Esp., provincia de Asturias, concejo y arcidiaconato de Grado, partido y arciprestazgo de Valdepramaro, obispado de Oviedo, 174 vecinos, 861 habitantes, 4 capillas, 2 de ellas en el lugar de Castañedo, otra en el de Aguera, y otra en el de Villanueva: linda por N. con el Fresno, de la parroquia de Dorigas, San Juan de Leñapanada y la Mata; por S. con las de Villandas y Sorribas; por E. con las de Rañeces y Gurullés, y por O. con la de San Bartolomé de Miranda. Al S. y  $\frac{1}{2}$  legua de Grado, en la margen izquierda del rio Cubia. Comprende los siguientes lugares: Pereda, Aguera, Villanueva, Cañedo, Ovio (el), Motas, Albari y Fresno (el). Contr. 833 rs. 16 mrs.

PEREDA [SANTA EULALIA DE], Feligr. Ab. y S. de España, en Galicia, provincia y obisp. de Orense, jurisdicción de Osera, J. O., 114 vecinos, 458 habitantes, 1 parr. Produce centeno, algun maíz, trigo, lino, y castañas. Contribuye 1760 rs.

PEREDA [SANTO TOMAS, APOSTOL DE LA], Parr. de España, prov. de Asturias, conc., arciprestazgo y arcidiaconato de Tineo, obispado de Oviedo, 98 vecinos, 480 habit.

1 iglesia parroquial y 2 ermitas. Situada al pie y falda E. de la sierra que atraviesa el concejo, por aquella parte que mira hacia el de Salas, en terreno elevado y raso. Confina por N. con la parroquia de la Espina, del concejo de Salas, cuyo lugar no dista de la Pereda medio cuarto de legua, por S. con el Pedregal, por S. E. con la parroquia de Nieres, por E. con la de Soto de los Infantes, del concejo de Salas, por el sitio por donde baja el arroyo de Mudriero, el cual tiene su origen entre la Pereda y el Pedregal, y por O. con el riachuelo y término de Brañalonga, extendiéndose los suyos de N. á S. media legua por la parte mas ancha, y  $1\frac{1}{2}$  de E. á O. La naturaleza de este terr. es mas á propósito para cria de ganado que para la agricultura, por cuyo motivo muchos se dedican al tráfico y á la arriería: no obstante, prod. algo de escanda, trigo, maíz, centeno y mijo; pero en tan corta cantidad que no alcanza á mantener la mitad de su poblacion. Comprende esta parroquia los lugares de Pereda [La], Rañadoiro, Villanueva, Huergola, Millariega [La], y Berduras, los cuales distan de la villa de Tineo de 1 legua á  $1\frac{1}{2}$ , y de la ciudad de Oviedo de  $8\frac{1}{2}$  á 9. El lugar mas considerable es la Pereda, así por hallarse en él la parroquia como por su situacion en el parage mejor de la Feligresía, y sobre el camino real. Hay en este lugar una alberguería de Peregrinos, de fundacion inmemorial. Contribuye 640 rs. 15 mrs.

PEREDIELLO, Barr. de España, prov. de Asturias, concejo de Gijón, de la parr. de Serin (*V. este art.*).

PEREDILLA, L. S. de España, prov. y partido de Leon, concejo de Gordon. A. O. 23 vec., 88 habitantes, 1 parroquia. Dist. 5  $\frac{1}{2}$  leguas de la capital. Contr. 630 rs. 22 mrs. Derechos enag. 115 rs. 5 mrs.

PEREDO, Ald. S. de España en Galicia, provincia de Lugo, jurisdicción de Neyra de Rey. Es una de las que componen la parroquia de Freiria (*Véase*).

PEREFORT, L. Ecl. de España, prov. de Cataluña, corregim. y obispado de Tarragona. A. O., 16 vecinos, 85 habitantes, 1 parroquia. Situado en terr. llano, conf. por E. y N. con Franquesas, por S. y O. con Codony. Prod. trigo, ceb., vino, aceite y algarroba. Indust.: aguardiente. Dist. 19  $\frac{1}{2}$  horas de Barcelona y  $1\frac{1}{2}$  de Tarragona. Contribuye 1138 rs. 8 mrs.

**PEREGRINA**, V. S. de España, prov. de Gualajajara, partido y obispado de Sigüenza. A. O., 51 vecinos, 239 habitantes, 1 parroquia. Situada en los confines de esta provincia con la de Soria, á 1 legua S de la cabeza de partido, y de iguales ó semejantes productos. Contr. 1385 rs. 5 mrs.

**PEREIRA**, Desp. de España, provincia de Granada, partido de Malaga, 1 veciuro, 4 habitantes. Situado al N. N. O. de la cab. de partido, y al S. de la villa de Coin, de donde dista  $\frac{1}{2}$  legua. Sus prod. son granos, aceite y frutas, todo en corta cantidad.

**PEREIRA**, L. de España, provincia de Asturias, conc. de Taramundi; 4 vecinos, 19 habitantes, parroquia de San Martin de Taramundi [*Véase*].

**PEREIRA**, L. de España, provincia de Asturias, concejo de Franco; 3 vecinos, 14 hab., parroquia de Miudes [*Véase*].

**PEREIRA**, Ald. S. de España en Galicia, provincia de Orense, jurisdiccion de Rairiz de Veiga. Es una de las que componen la parroquia de San Pedro de Savariz [*Véase*].

**PEREIRA**, Ald. S. de España en Galicia, prov. de la Coruña, jurisd. de Herboedo, arzobispado de Santiago, y una de las que componen la parroquia de Santa Maria de Herboedo [*Véase*].

**PEREIRA**, Ald. S. de España en Galicia, provincia y obispado de Lugo, jurisdiccion de Valeyra, y una de las que componen la parr. de Santa Marina de Libran [*Véase*].

**PEREIRA**, Ald. S. de España en Galicia, provincia y arzobispado de Santiago, jurisdiccion de Villagarcia. Es una de las que componen la parroquia de Santa Eulalia de Villagarcia [*Véase*].

**PEREIRA**, Ald. S. de España en Galicia, provincia de Lugo, jurisdiccion de Somoza mayor de Lemos. Es una de las que componen la parroquia de San Cristóbal de Cerbela [*Véase*].

**PEREIRA**, Ald. S. de España en Galicia, provincia y obispado de Lugo, jurisdiccion de Neyra de Rey. Esta aldea forma parte de la parroquia de Furis [*Véase*].

**PEREIRA**, Ald. S. de España en Galicia, provincia de Lugo, jurisdiccion de Buron, obispado de Oviedo. Es una de las que componen la parroquia de San Miguel de la Bastida [*Véase*].

**PEREIRA**, Ald. de España en Galicia, provincia y obispado de Lugo, jurisdiccion

de Camba. Es una de las que componen la parr. de San Martin de Asperielo [*Véase*].

**PEREIRA**, Ald. S. de España en Galicia, provincia de Lugo, jurisdic. de Coto viejo. Es una de las que componen la parroquia de Pineira de Gandara [*Véase*].

**PEREIRA**, Ald. S. de España en Galicia, provincia de Lugo, jurisd. de Cervantes, y una de las que componen la parroquia de Castelo [*Véase*].

**PEREIRA**, Ald. S. de España en Galicia, provincia y obispado de Lugo, jurisdiccion de Coto nuevo, y una de las que componen la parr. de San Miguel de Marcell [*Véase*].

**PEREIRA**, Ald. S. de España en Galicia, provincia de Lugo, jurisdiccion de Saviñao, y una de las que componen la parroquia de San Victorio de Ribas de Miño [*Véase*].

**PEREIRA**, Ald. S. de España en Galicia, provincia y obispado de Lugo, jurisdiccion de Corneas, y una de las que componen la parroquia de Santiago de Corneas [*Véase*].

**PEREIRA**, Ald. S. de España en Galicia, provincia y arzobispado de Santiago, jurisdiccion de Corcubion. Esta aldea compone parte de la feligresia de San Julian de Pereiriña [*Véase*].

**PEREIRA**, Ald. E. de España en Galicia, provincia y obispado de Lugo, jurisd. de Asma. Es una de las que componen la parr. de San Mamed de Pereira [*Véase*].

**PEREIRA** (SAN ANDRES DA), Felig. Ecl. de España en Galicia, prov. y arzobispado de Santiago, jurisdiccion de Jallas. J. O., 46 vecinos, 225 habitantes, 1 parroquia. Situada en terreno elevado; confina con las parroquias de Alón, Fontecada y Maroñas. Produce algunos granos, patatas, pastos y ganados. Contribuye 525 rs. Derechos enagenados 194.

**PEREIRA** (SAN BARTOLOMÉ DE), Felig. E. de España en Galicia, provincia y arzobispado de Santiago, jurisdic. de Montes. J. O., 54 vecinos, 270 hab., 1 parroquia. Su situacion y productos se hallarán en el artículo de la cab. de la jurisdiccion. Contribuye 1,050 rs.

**PEREIRA** (SAN MAMED DE), Felig. E. de España en Galicia, provincia y obispado de Lugo, jurisd. de Asma. A. O., 19 vec., 93 habitantes, 1 parroquia compuesta de las aldeas de Goylan, Pereira y Jidibe. Contribuye 344 rs. 15 mrs.

**PEREIRA** (SAN MIGUEL DE), Felig. E. de España en Galicia, prov. y arzobispado



de Santiago, jurisd. de Arzúa y Bendaña. J. O., 57 vecinos, 273 hab., 1 parroquia. Situada al pie de los montes del Amenal, cuyas vertientes van á parar al río Ulla en la parroquia de Bama. Terreno bastante frío; y por la parte septentrional, pasa de O. á E. la vereda real de Santiago para Lugo por Arzúa, atravesando el lugar del Amenal. Tiene este camino, al O. de este último pueblo, una altura cercada de cerraduras de urce, en un sitio despoblado muy favorable á los salteadores que le frecuentan demasiado, y le llaman vulgarmente Fraga del Amenal. Conf. por N. con Santa María de Castroleito, por E. con Santa Eulalia de Arca, por O. con San Pedro de Loureda, y por S. E. con San Vicente de Bama. Prod. centeno, maíz, trigo y mijo menudo; mucha leña de urces ó brezos, tojes y robles para combustible; pastos y yerbas medicinales, patatas, lino y algunas castañas. Ind.: tejidos de lienços y paños ordinarios. Dista 2 leguas E. de Santiago. Contribuye 950 rs. Derec. enag. 500 rs.

PEREIRA (SANTA EULALIA DE), Felig. S. de España en Galicia, provincia y arzobispado de Santiago, jurisdic. de Folgoso. J. O., 66 vecinos, 330 hab., 1 parroquia. Contribuye 2,700 rs.

PEREIRA DE MONTES, Felig. Ecl. y S. de España en Galicia, prov. y obisp. de Orense, jurisdiccion de Sobrado del Obispo. J. O., 84 vecinos, 376 habitantes, 1 parroquia. Contribuye 2,000 rs.

PEREIRABOIA, Aldea S. de España en Galicia, prov. y obispado de Lugo, jurisd. de Paradela. Es una de las que componen la parr. de San Vicente de Paradela [V.].

PEREIRAL, L. de España, provincia de Asturias, concejo de Castropol; 6 vecinos, 29 habitantes, parroquia de Santa Eulalia de Presno [véase].

PEREIRAMA (SAN JULIAN DE), Felig. S. de España en Galicia, prov. y obispado de Lugo, jurisdic. de Castroverde. J. O., 27 vecinos, 136 habitantes, 1 parroquia. Sit. en un bajo llano que forma un círculo casi perfecto; conf. por N. con la parroquia de San Miguel de Cobelas, por E. con la de Cellan de Calvos, por S. con la de Santiago de Espasande, y por O. con la de Santa María del Monte. Comprende en su término un pequeño pedazo de monte á la parte del O., de poca altura, que solo produce carpazarsa, y en su centro se hallan algunos

prados que producen yerba verde y seca, con bastante escasez por la falta de aguas que se experimenta en el pueblo, y algunos árboles fructíferos é infructíferos de poca producción, á causa de ser su terreno bastante árido y frío. Produce centeno, patatas, castañas, algunas legumbres y nabos. Contr. 290 rs. 31 maravedises.

PEREIRAS, Ald. S. de España en Galicia, provincia y obispado de Lugo, jurisdiccion de Coto viejo. Es una de las que componen la parroquia de San Acisclo de Gullade [véase].

PEREIRAS, Ald. S. de España en Galicia, provincia de Lugo, jurisdiccion de Coto viejo, y una de las que componen la parr. de Santa María de Penela [véase].

PEREIRAS, Aldea Ab. de España en Galicia, provincia, obispado y jurisdiccion de Lugo. Es una de las que componen la parroquia de Sirbian [véase].

PEREIRAS, Aldea de Esp. en Galicia, provincia y obispado de Lugo, jurisdiccion de Peiba. Es una de las que componen la parroquia de Santiago de Amoeja [véase].

PEREIRAS, Aldea S. de España en Galicia, provincia y obispado de Lugo, jurisdiccion de Navia San Pedro. Es una de las que componen la parroquia de San Vicente de Negradas [véase].

PEREIRAS, Aldea E. de España en Galicia, provincia de Lugo, jurisdiccion de Triacastela. Es una de las que componen la parroquia de da Balsa [véase].

PEREIRAS (SAN MIGUEL DE), Fligr. S. de España en Galicia, provincia y obispado de Tuy, jurisdiccion de San Antoiño. J. O., 72 vecinos, 310 habitantes, 1 parr. que tiene por anejo á Sanguinedo [véase Tameiga, San Martin de, y Atios, Santa Eulalia]. Dista 3 leguas de la capital y 13 de Santiago. Contr. 4,092 rs. 30 mrs.

PEREIRIÑA (SAN JULIAN DE), Feligr. S. de España en Galicia, provincia y arz. de Santiago, jurisdiccion de Corcubion. J. O., 68 vecinos, 360 habitantes, 1 parr. que comprende 11 lugares ó aldeas que son Duey, Cabado, Lovelos, Morancellos, Bermun, San Julian, Chafaris, Bedan, Cantorna, Pereira y esta de Pereiriña. Tiene por anejo á San Cristobal de Codoces, de igual ó semejante situacion y productos. Situada al E., con oposicion al N., cerca de  $\frac{3}{4}$  de legua de distancia de la ría de Corcubion y Cé, y confina por S. con su anejo

y río llamado Costante y con la parroquia de San Adrian de Tova, y por O. con la de San Esteban de Lires (*Véase Ameijenda*). Produce trigo, cent., avena, habas, maíz, patatas, alguna hortaliza, yerba, y en sus montes algunos robles, pinos y tojos. Dista 10 leguas de la capital. Contr. 3,000 rs.

PEREIRIÑAS, Aldea S. de España en Galicia, provincia de Lugo, jurisdicción de Justás. Es una de las que componen la parroquia de Justás (*Véase*).

PEREIRO, L. de España, provincia de Asturias, concejo de Taramundi; 10 vec., 43 habitantes, parroquia de San Martin de Taramundi (*Véase*).

PEREIRO, Ald. Ab. de España en Galicia, provincia y obispado de Orense, jurisdicción de Santa Comba de Navés. Pertenece á la feligresía de Palmes en cuyo artículo se hallarán su población, situación y productos.

PEREIRO, Aldea S. de España en Galicia, provincia de la Coruña, jurisdicción de Herboedo, arzobispado de Santiago. Es una de las que componen la parroquia de Santa Marina de Lemayo (*Véase*).

PEREIRO, Aldea S. de España en Galicia, provincia y obispado de Lugo, jurisd. de Moreda. Es una de las que componen la parroquia de San Vicente de Castillones (*Véase*).

PEREIRO, Aldea Ord. de España en Galicia, provincia y obispado de Lugo, jurisdicción de Incio de Broza, y una de las que componen la parr. de Santa Marina de Incio (*Véase*).

PEREIRO, Aldea S. de España en Galicia, provincia de Lugo jurisdicción de Deza, y una de las que componen la parr. de Sisto (*Véase*).

PEREIRO, Aldea S. de España en Galicia, provincia y obispado de Lugo, jurisd. de Deza. Es una de las que componen la parr. de Santo Tomé de Parada (*Véase*).

PEREIRO, Aldea Ab. de España en Galicia, provincia, obispado y jurisdicción de Lugo. Es una de las que componen la parr. de Santiago de Entrambasaguas (*Véase*).

PEREIRO, Ald. Ab. de España en Galicia, provincia de Lugo, jurisdicción de Castro de Rey de Lemos, y una de las que componen la parroquia de Castro de Rey de Lemos (*Véase*).

PEREIRO (EL), L. de España, prov. de Asturias, concejo de Castropol; 3 vec.,

14 habitantes, parroquia de San Esteban de Pianton [*Véase*].

PEREIRO (SAN PEDRO DE), Felig. R. de España en Galicia, provincia y obispado de Orense, jurisdicción de Villavieja de la Mezquita. J. O., 70 vecinos, 350 habitantes, 1 parroquia aneja de Villavieja de la Mezquita [*Véase*]. La cosecha de este pueblo asciende á 9,700 ferrados de centeno, algun lino y patat. Industria: telares de lienzo y cria de toda especie de ganados. Desde Villavieja á este pueblo hay 1 hora de camino militar.

PEREIRO (SANTA MARIA DEL), Felig. E. de España en Galicia, provincia y obispado de Mondoñedo, jurisdicción de Alfoz del Castro de Oro. J. O., 95 vecinos, 466 habitantes, 1 parroquia. Situada esta y la de Cuadramon, en las alturas del valle de Oro, en terreno montuoso y poco fértil. Produce centeno, maíz, patatas y avena. Industria: telares de sayal, picoté y algun lienzo. Contr. 1,364 rs. 14 mrs.

PEREIRO DE AGUIAR (DEL), V. S. de España en Galicia, provincia y obisp. de Orense, cabeza de la jurisdicción de su nombre. J. O., 70 vecines, 347 habitantes, 1 parroquia. [*P. Cobas das San Ciprian*]. Está á 1 legua E. de Orense. Produce maíz, algun trigo, centeno, castanas y vino de mala calidad. Contr. 3,574 rs.

PEREIROA, Ald. S. de España en Galicia, provincia y obispado de Lugo, jurisd. de Buron, y una de las que componen la parroquia de San Julian de Freijó [*Véase*].

PEREIROA DE ABAJO, Aldea S. de España en Galicia, provincia y obispado de Lugo, jurisdicción de Castroverde, y una de las que componen la parroquia de Santa Eulalia de Bolaño [*Véase*].

PEREIROA DE ARRIBA, Aldea S. de España en Galicia, provincia y obispado de Lugo, jurisdicción de Castroverde, y una de las que componen la parroquia de Santa Eulalia de Bolaño [*Véase*].

PEREIROAS, Aldea S. de España en Galicia, prov. y obispado de Lugo, jurisd. de Moreda, y una de las que componen la parr. de San Esteban de Mato (*Véase*).

PEREJE, L. E. de España, provincia de Leon, partido de Ponferrada, obispado de Lugo, exento. A. O., 48 vecinos, 207 habitantes, 1 parroquia., 1 priorato de monges Benitos, 1 pósito. Situado en el caual titulado del Valcarce; le baña el río de este

nombre que corre entre dos grandes montañas, y conf. con los pueblos de S. Pedro de Pradela, San Bartolome de Soutelo y Dragonte. Produce castaña, de buena calidad, y tiene 4 fraguas de herradura. Dista 4 leguas de la cabeza de partido. Contribuye 2,361 rs. 25 mrs.

PERELADA, V. R. y S. de España, provincia de Cataluña, corregimiento de Figueras, obispado de Gerona. A. O., 344 vecinos, 1,682 habitantes, 1 parroquia 2 conventos de frailes, 1 monjas, 1 hospital. Es cabeza de condado, y está situada sobre un monte á cuya falda O. se reúnen los dos rios de Orlina y pequeño Llobregat. La circunferencia es una llanura muy dilatada en donde estan tambien Figueras y Castellon de Ampurias, que distan 1½ hora, y conf. con los de Garrigolas, Villanueva de la Muga, Cabanes y Villabruan. Produce trigo, legumbres, vino, aceite y ganado lanar y vacuno. Es patria del célebre capitán y cronista de los reyes de Aragon, Raymundo Montaner. Dista 31 horas de Barcelona. Contr. 30,175 rs. 32 mrs.

PERELLO (TRAIA-CAPITA), L. E. de España, provincia de Cataluña, corregim. y obispado de Tortosa. A. O., 202 vecinos, 1,012 habitantes, 1 parroquia, casa de postas con dos caballos y parada de diligencia. Situado en el camino real que conduce desde Tortosa á Tarragona, cerca de la embocadura del Ebro. Es escaso de aguas, sirviéndose de la de pozos y ordinariamente de balsas que es la preferible. En lo mas alto de la montaña hay una ermita de Nuestra Señora de la Aurora, desde donde se descubre la gran playa del Mediterráneo, la desembocadura del Ebro, el canal de Amposta, el puerto de Alfaques, la nueva poblacion de San Carlos y mucha variedad de tierras con plantío de algarrobas, viñas etc. Prod. trigo, vino y aceite. Dista 33 horas de Barcelona y 7 de Tortosa, en cuyo intermedio se encuentra la Venta Nueva y casa de postas con dos caballos, la Torre de la Granadella y la venta de la Ampolla. Contr. 5,117 rs. 29 mrs.

PEREÑA, L. S. de España, provincia y obispado de Salamanca, part. de Ledesma, roda de Vilarino. A. P., 310 vec., 1,150 hab., 1 parr. de escelente arquitectura, 2 ermitas, 1 pósito. En este pueblo hay vestigios del tiempo de los romanos, y está situa to en terreno llano por la parte del E. S. E. y no

asi por la del O. N. O., pues á corta distancia de dicho pueblo empiezan los arribes del Duero, que es una bajada hasta dicho rio, sumamente escabrosa y precipitada, aunque no por eso sus naturales se arriedran no solamente á subirla y bajarla cargados de frutos, sino que todos aquellos sitios los tienen cultivados con laboriosidad y fertilidad, encontrandose una cascada mas grandiosa y admirable que las de los sitios. Consta de solas dos calles pero bien largas. Los productos naturales se reducen á 4 minas de azufre, y una de ellas contiene tambien antimonio: una multitud de yerbas medicinales, muchas encinas, robles, quejigos, fresnos, jaras y madroñeras; los agricolas son toda clase de granos y legum., patatas y hortalizas, con algun lino, abundantes pastos con que se mantienen de 4 á 5,000 cabezas de ganados de todas clases; pero la principal riqueza consiste en la vineria, de la cual se sacan de 20 á 25,000 cántaros de vino de buena calidad; tambien se coge algun aceite, aunque no dejan de destruir bastantes olivos los ganaderos. Ind. fabrica de aguardiente, telares de lienzos, costales y alforjas; antiguamente, segun consta por tradicion y por varios escritos parroquiales, se llamaba este pueblo Zurita de Duero, y era una ciudad situada á la falda de un cerro próximo á la actual poblacion, cuyo sitio se conoce con el nombre de Azafranada; en él se descubren vestigios que confirman dicha tradicion, cuales son molines de mano, cimientos de casas, y monedas romanas; y se cree que pereció en la irrupcion mahometana. Se halla en los confines de Portugal. Dista 14 leguas de la capital y 9 de Ledesma; de cuya villa está al O. N. O. y al N. de la Peña y al E. del Duero. Contr. 6,918 rs. 17 mrs. Derec. enag. 1,615 rs. 5 mrs.

PERERA (LA), L. S. de España, prov. de Soria, obispado de Sigüenza, part. de Caracena. A. P., 20 vecinos, 82 habitant., 1 parroquia, aneja de esta última. Dista 13 leguas de la capital. Contribuye 950 reales 30 maravedises. Derechos enag. 10 reales 14 maravedises.

PERERA [LA], L. de España, provincia de Asturias, concejo de Lena; 13 vecinos, 61 habitantes, parroquia de Loreda (Vase).

PERERA (SAN MARTIN DE), Parroquia de España, provincia de Asturias, obispado de Oviedo, es anejo de la de Ferreros, y

su poblacion corresponde al concejo de la ribera de arriba, excepto el lugar de Perera, que en lo civil es del anejo de Oviedo. Tiene 42 vecinos, 167 hab., y su cosecha forma parte de la que se espresó en Ferreros y ribera de arriba (*V. estos dos articulos*).

PEREROS, Ald. de España, provincia de Asturias, obispado de Oviedo, jurisd. de Soto de los Infantes (*V. este articulo*).

PERERUELA, L. R. de España, prov. y obispado de Zamora, partido de Sayago. A. P., 198 vecinos, 711 habitantes, 1 parr. Situado en terreno quebrado y peñascoso. A su inmediacion pasa un arroyo, en el que se coge buena pesca, no lejos de la orilla izquierda del Duero, donde desagua á  $\frac{3}{4}$  de leg. de distancia. Sus productos son iguales á los otros pueblos del partido, de que se habla en Argañin [*Véase*], y en la descripción de la frontera de esta parte del reino. En este pueblo se halla la fabrica de la loza basta, conocida con el nombre de Zamorana, cuyo barro es el que mas resiste á la accion del fuego, por lo qual es preferida á la mejor que hay en su género, no solo dentro, sino fuera de España. De ella se habla en el art. Muelas [*Véase*]. Lástima es que, desde el principio de uno y otro establecimiento, que cuentan muchos años de antigüedad, no se haya pensado en dar otras formas á las vasijas que en ellos se fabrican, haciéndolas mas manejables, mas cómodas y mas apropiadas para los varios usos á que se destinan. Acaso entre los diferentes operarios, que se han ido sucediendo unos á otros en tan largo espacio de tiempo, no ha habido uno siquiera que sepa los principios del dibujo. Triste condicion de los establecimientos de nuestra España! Dista 3 leguas de la capital, 1 larga de S. Roman, y otra de Arcillo. Contribuye 7,167 reales 19 maravedises.

PEREX, L. R. de España, provincia y arzobispado de Burgos, partido de Castilla la Vieja en Laredo, corregimiento de Villarcayo, merindad de Losa, junta de Oteo. Reg. P., 23 vecinos, 101 habitantes, 1 parr. Para su situacion y productos (*V. el articulo de la Junta*). Dista  $1\frac{1}{2}$  leguas de la cap. Contribuye con la junta.

PEREZ [Los], Ald. ord. de Esp., prov. y partido de Valencia [*V. Begis*].

PERIANA, Puebla R. de Esp., prov. y obisp. de Malaga, part. de Velez-Malaga. A. P., 459 vecinos, 2,164 habitantes, incluidos

29 cortijos de su jurisdiccion. Situada á 2 leguas de Colmenar, en terr. montañoso, que da vertientes al rio de Sabar y Riogorrio; lindando con Alfarnatejo y Alcaucin. Prod. trigo, cebada, garbanzos, habas y otras legumbres, aceite y algun vino. En su término hay minerales de hierro. Dista 2 leguas de Colmenar. Contribuye 9,037 reales 31 maravedises.

PERI-CALVO, Alq. R. de Esp., prov. y partido y obispado de Salamanca, cuarto de Baños. A. P., 3 vecinos, 10 habitantes, 1 parroquia. Sit. á orilla del rio Valmuza, lind con término de Carrascal de Pericalvo y la Alberqueria. Produce granos, legumbres, pastos y ganados. Dista 3 leguas de la cap. Contribuye 767 reales.

PERILLA DE CASTRO, Villa ord. de España, provincia de Zamora, partido de las villas del Pan, priorato de San Marcos de Leon. A. O., 140 vecinos, 536 habit., 1 parr. que tiene por aneja la de Oimillos de Castro, 1 pósito. Situada en una gran llanura, aunque muy pantanosa, á  $\frac{1}{2}$  leg. del rio Esla que la baña por el E. Prod. trigo, centeno, cebada, muchas legumb., y ganado vacuno, lanar, cabrio, con buenos pastos. Dista 5 leguas de la capital, 36 de Valladolid, y 50 de Madrid. Contribuye 3,494 reales.

PERIN, Ald. R. de España, provincia de Murcia, partido, obispado y campo de Cartagena. A. P., 296 vecinos, 1,284 hab., 1 parroquia. Su situacion y productos se hallaran en el articulo Cartagena.

PERLADA, L. de España, provincia de Asturias, concejo de Langreo, parroquia de Linares (*V. este art.*).

PERLAS, L. S. de España, provincia de Cataluña, subdelegacion de Berga, corregimiento de Cervera, obispado de Seo de Urgel. A. O., 14 vecinos, 68 habitantes, 1 parroquia. Produce trigo y legumbres. Dista 35 hor. de Barcelona, y  $12\frac{1}{2}$  de Berga. Contribuye 970 reales 23 mrs.

PERLAVIA, Pueb. de España, prov. de Asturias, concejo de Grado, parroquia de Trubia (*V. este art.*).

PERLIN, Pueb. de España, provincia de Asturias, concejo de Grado, parroquia de Trubia (*V. este art.*).

PERLIO (SAN ESTEBAN DE), Feligresía S. de España en Galicia, provincia de Betanzos, jurisdiccion de Puente de Eume, arzobispado de Santiago. A. O., 60 vecinos,

286 habitantes, y parroquia aneja de Barahobre. Situado á la orilla de la bahía del Ferrol, formando una hermosa llanura y ensenada á propósito para toda clase de buques, no siendo de guerra, y hay una multitud de almacenes que sirven de depósito para los granos que vienen de fuera. Produce su campiño, trigo, maíz, centeno y vino, cuyos productos son los mismos que los de su matriz. Industria: 2 aceñas y muchos molinos que sirven para las provisiones del Ferrol. Los vecinos que no son labradores se dedican á la navegacion y á la pesca.

PERLORA [ SAN SALVADOR DE ], Parr. de España y de Asturias, concejo y arcipr. de Carreño, decanato y obisp. de Oviedo; 231 vecinos con 1,155 habit. distribuidos en caserías dispersas por los térm. de la feligr., y en los conocidos con los nombres de Perlora, Coyanca, Dormon, Jovio, Campanal, Ponteo, Arquella, Rodiles, Triera, Noval y Monte, y iglesia matriz. Sit. en la costa del Océano cantábrico que la ciñe por N., linda por S. con términos de las parroquias de Prendes y Logrejana, por E. con la de Albande, y por O. con la de Candas. La atraviesa el camino de Gijón a Candas, y el que desde esta villa dirige á Oviedo. Se compone su distrito de pequeños valles, así como cráteres de volcanes, y son harto elevados los montecillos, colinas, oteros y cordilleras de su circunferencia, tiene muchas y buenas fuentes abundantes, así en estio como en invierno: de ella se forma un pequeño rio que, cortando por los caminos reales sobredichos, entra en el Océano por la cala ó puertecito de Peran, y forma aquí un estero por donde subiéndolo el mar en su flujo, intercepta el curso de los carros, y aun de caballerías, pues solo hay un puente de madera alto y estrecho para los de á pie: mas arriba, en el término que llaman Nozalada porque está poblado de nogales, hay un puente de piedra para carros, y facilita la comunicacion á Candas, al interior del concejo y á Oviedo. Se halla tambien en esta feligresía el puertecito de Percin y el de Entrellusa, de que hemos hablado en la descripción de la Costa. En el término que llaman Illavio, se ve sobre un otero una fuerte y alta torre, que, á mediados del siglo XVIII, tenia su muralla de circunvalacion: obra que demuestra mucha antigüedad. Contr. 557 rs. 6 maravedises.

Tomo VI.

PERLUCES ( NUESTRA SEÑORA DE LA ASUNCION ), Ald. de España, provincia de Asturias, concejo de Tineo, 6 vec., 27 hab., y iglesia aneja á la parroquia de S. Esteban [ *V. este art.* ].

PERLUNES, L. de España, provincia de Asturias, concejo de Somiedo, parroquia de Aguino ( *V. este art.* ).

PERMISAN, L. S. de España, provincia de Aragon, partido y obisp. de Barbastro. A. O., 27 vecinos, 114 habitantes, 1 parr., 1 pósito. Su situacion y prod. se hallarán en el artículo Itche ( *Véase* ). Dista  $1\frac{1}{2}$  leg. de Barbastro. Contribuye 2,237 rs. 12 mrs.

PERNUI, Ald. S. de España, provincia de Cataluña, corregimiento de Tularn, ob. de Urgel. A. O., 5 vecinos, 25 habitantes, parroquia aneja de Sort. Situado en terreno montanoso. Produce trigo.

PERNUS ( SAN PERO DE ), Parroquia de España, provincia de Asturias, concejo y arciprestazgo de Colunga, arcedianato de Villaviciosa, obispado de Oviedo; 100 casas y familias, 500 habitantes, y iglesia parr. Se hallan distribuidos los habitantes en los lugares de Pernus, Conllelo, Beldredo y Vega ( la ). La situacion de esta parroquia es en una encañada ó pequeño valle que se prolonga entre dos cuevas, linda por N. con la parroquia de Luc, de la cual dista  $\frac{1}{2}$  legua., por S. con la de Pivierra, por E. con términos de la Riera y Colunga, de cuya villa dista  $\frac{3}{4}$  de legua, y por O. con la de la Llera. Los pueblos son iguales casi en caseríos y poblacion; sus vecinos son labradores y cogen anualmente 460 fanegas de escanda y trigo, 840 de maíz, 112 de castañas, 120 de patatas, 18 arrobas de lino, 1,000 cántaros de sidra, y 200 carros de yerba. Hay tambien 2 ermitas, una en el sitio de Cabrafrio, y otra en el lugar de Beldredo. Contribuye 379 rs. 23 mrs.

PERO-AMIGO, Ald. R. de Esp., prov. y arzobispado de Sevilla, part. de Aracena. A. P. Su situacion y productos se hallaran en el art. Castillo de las Guardas.

PERO-CHICO, Desp. R. de Esp., prov. de Salamanca, partido de Ciudad-Rodrigo, campo de Camaces. Dista 6 leguas de la cab. de partido.

PERO-COJO, Desp. S. de Esp., prov. de Segovia, sexmo de San Millan, jurisd. de Juarros de Rio-moros. Sit. a la margen derecha del rio Moros, lindando con Munilla, Mazarias y Alas. Prod. granos y pastos.

**PERO-GORDO**, Ald. R. de Esp. prov., obispado y partido de Segovia, de quien es arrabal A. P., 20 vecinos, 85 habitantes, 1 parroquia. Produce trigo, cebada, cent., garbanzos y muelos. Dista  $\frac{1}{2}$  legua de la capital. Contr. 2,811 rs. 24 mrs.

**PERO-MINGO**, L. S. de Esp., prov., de Salamanca, partido de Bejar, cuarto del Campo, obispado de Plasencia. A. P., 78 vecinos, 309 habitantes, 1 parroquia aneja de Valverde. Situado en unas llanuras, á orilla del rio Sangusin, cerca de su origen. Los productos son los mismos que los de Valdelacasa y Valverde (*Véase*). Dista 10 leguas de la capital. Contrib. 2,137 reales 11 maravedises. Derec. enagenados 513 rs. 32 maravedises.

**PERO-MORO**, Desp. S. de Esp., prov., arzobispado y partido de Toledo. A. P. Sit. en una llanura, á  $\frac{1}{2}$  legua de distancia, por la parte oriental, pasa el rio Guadarrama. Confina por el N. con Casarrubios, por O. con Arcicollar, y con Bargas por el S. Prod. granos, algun ganado lanar y vacuno, vino y aceite. Dista 5 leguas de la capital.

**PERO RUBIO Y TENARRO**, L. R. de España, provincia y obispado de Segovia, partido de Sepúlveda. A. P., 42 vecinos, 195 habitantes, 1 parroquia. Situado á 2  $\frac{1}{2}$  leguas O. de Somosierra, á orilla del rio Castilla. Prod. granos, garbanzos y nabizas. Industria: cria de ganado merino. Dista 6  $\frac{1}{2}$  leguas de la capital. Contribuye 2,001 reales, 31 maravedises.

**PEROJA**, Jurisdiccion S. de España en Galicia, provincia de Orense. Consta de 19 feligresias, cuya cabeza es San Gines del mismo nombre. Está situada junto á la confluencia del rio Sil con el Miño, y tiene  $1\frac{1}{2}$  legua de largo, y  $\frac{1}{2}$  de ancho. Prod. vino, centeno y castañas. Dista 2 leguas de la capital, y 14 de Santiago.

**PEROJA**, Aldea S. de Esp. en Galicia, provincia y obispado de Lugo, jurisdiccion de Moreda, y una de las que componen la parr. de San Salvador de Moreda (*Véase*).

**PEROJA (SAN EUSEBIO DE)**, Felig. S. de España en Galicia, provincia y obispado de Orense, jurisdiccion de Peroja. Juez O., 165 vecinos, 812 habitantes, 1 parr. Contribuye 5,960 rs.

**PEROJA (SAN GINÉS DE)**, Feligresia S. de Esp. en Galicia, provincia y obispado de Orense, jurisdiccion de Peroja. Juez O., 102 vecinos, 528 habitantes, 1 parr. Sit. en

terreno quebrado que forma una estrecha de concha, bañada por el riachuelo de la Barra que la divide de San Eusebio de la Peroja. Produce vino, maiz, patatas, castañas y algunas legumbres en sus huertas. Tambien se da algun centeno y lino en la parte montañosa de la parroquia, que es hacia el E. Dista 3 horas de la capital. Contribuye 2,427 reales.

**PEROJA (SANTIAGO DE)**, Feligresia S. de Esp. en Galicia, provincia y obispado de Orense, cabeza de la jurisdiccion de Peroja. J. O., 12 vecinos, 56 habitantes, 1 parroq., un gran castillo. Sit. en una altura, dominando al rio Miño y dando vistas á Orense. Produce cebada, centeno, maiz, patatas, habas, castañas, vino y lino. Celebra feria el 18 de cada mes. Contribuye 1,000 rs.

**PEROJAS**, Aldea S. de Esp. en Galicia, provincia de Lugo, jurisdic. de Saavedra. Es una de las que componen la parroquia de Saavedra [*Véase*].

**PERONA**, Aldea R. de Esp., provincia y obispado de Cuenca, partido de San Clemente. Teniente corregidor, 24 vecinos, 101 habitantes, 1 parroquia aneja de Villar de Cantos, á cuya inmediacion está situada en una alturita que domina una fértil vega. Pasa entre los dos pueblos un riachuelo que, viene de las vertientes de Castillo Honrubia, el cual, en los años lluviosos, suele inundar, ambas vegas y destruir las siembras por falta de vertientes de las aguas. Produce granos, algun ganado lanar y yeguas de vientre al natural y al contrario. Carece de industria, porque sus vecinos son meros colonos, y los propietarios disfrutan fuera sus rentas y no la promueven. Dista 2 leg. de la cabeza de partido. Contrib. 1,797 rs. 26 maravedises.

**PERONIEL**, L. R. de Esp., provincia y partido de Soria, sexmo de Arciel, obisp. de Osma. A. P., 78 vecinos, 315 habitantes, 1 parroquia. Situado en la carretera que conduce desde Almazan á Navarra. Conf. con los pueblos de Almazul, Esteras, Castejon y Almenar (*Véase Osma, obispado*). Dista 4 leguas de la capital. Contr. 2,245 rs. 16 maravedises.

**PERONILLA**, Despoblado R. de Esp., provincia de Salamanca, part. de Ciudad Rodrigo, campo de Yeltes. Situado al pie del monte de Gavilanes, á orillas del arroyo San Giraldo. Confina con San Roman, San Romanito y Vallicos. Produce granos, lino,

frutas de verano y pastos. Hay minas de cristal de roca. Dista 1 leg. de la cabeza de partido.

**PEROSILLO**, L. S. de Esp., provincia y obispado de Segovia, partido de Cuellar. A. P., 43 vecinos, 172 habitantes, 1 parr., 1 pósito. Tiene por anejo el despoblado de Buengrado. Su situacion y productos se hallarán en el artic. Olombrada. Dista 10 leg. de la capital. Contribuye 1,724 rs. 27 maravedises. Derechos enagenados 298 reales 18 maravedises.

**PEROSIN**, Despoblado R. de España, provincia de Salamanca, parti. de Ciudad-Rodrigo, campo de Robledo. Sit. en terreno montañoso, al pie de la sierra de Jalama, junto al arroyo del Muerto. Prod. centeno y ganados. Dista 7 leguas de la cabeza de partido.

**PEROVEQUE** y **HURTADA**, Despoblado S. de España, provincia y partido de Toledo.

**PERPELLA**, Despoblado S. de España, provincia de Aragon, partido de Barbastro. A. O., que lo es él de Estopiñan.

**PERPUCHENT**, Valle de Esp., prov. de Valencia, encomienda de la órden de Montesa. Se halla paralelo á la baronia de Planes por la parte septentrional, y tiene dos horas de N. á S. entre las vertientes del monte de Benicadell y las montañas de Planes, y casi tres de E. á O. desde la parte de Azafor hasta el condado de Concentayna. Aquí tiene su mayor anchura, y se estrecha sucesivamente hácia levante, terminando allí por montes y la garganta que lame el rio Alcoy; todo es monte excepto la ribera del rio, y por eso queda sin cultivo la mayor parte; mas cada dia va disminuyendo lo inculco por la aplicacion de los naturales. Empezaron á beneficiar las porciones pingües, siguieron despues aprovechando lomas y cerros, y ahora suben por las faldas de los montes, plantando en ellas viñas, higueras y otros arboles. Consta de los pueblos de Benillup, Beniarrés y Llorja, cuyos vecindarios se verán en sus respectivos articulos. Hallase este último en lo mas oriental del valle, situado en terreno llano, y cercado de preciosa huerta que se prolonga hácia O. El rio Alcoy las fertiliza, y se cultivan con tanto esmero, que parecen jardines deliciosos. Crianse en ellas maices, trigos, judias y gran número de moreras y frutales. Es muy considerable la cosecha de

melocotones, como que asciende á 60,000 arrobas. Creo podrian aumentarse las huertas, reduciendo á riego varios campos de la cercanias de Beniarrés, si se hiciesen algunas obras indicadas por la naturaleza del suelo: el que sirve de asiento á la poblacion es desigual y árido, puesto a bastante altura en la falda meridional de Benicadell, y á  $\frac{1}{2}$  hora de distancia de Salem. Prod. el valle seda, trigo, miz, vino, higos, pasa, aceite, frutas y hortalizas.

**PERSINANA** y **CAZCORBA**, Despob. Ord. de Esp., provincia de Aragon, parti. de Barbastro. A. O.; pertenece á la de San Juan de Jerusalem.

**PERTUSA** (**PERTUSA**), V. R. de Esp., provincia de Aragon, partido de Barbastro, obispado de Lérida. A. O., 185 vecinos, 804 habitantes, 1 parroquia, 1 pósito. Situala en el camino real que conduce de Huesca á Monzon y Barbastro y á orillas del rio Alcanadre, sobre el cual tiene un puente de piedra. Este pueblo era ya conocido cuando los romanos conquistaron el pais de los Ilirgetes en que estaba situado. La iglesia y torre son de arquitectura gótica, grandes y sólidas. Prod. granos, vino, aceite y lana, y 3,000 cabezas de ganado lanar. Indust. arriería. Dista 12 leguas N. E. de Zaragoza, 4 E. de Huesca y 4 O. de Barbastro. Contr. 13,200 rs. 12 mrs.

**PERUEÑO**, Barrio de Esp., provincia de Asturias, concejo de Quiros, parroquia de Santa Eulalia (*V. este art.*).

**PERUES**, L. de Portugal, provincia de Estremadura, com. de Santarem; 80 vecinos, 360 habitantes, 1 parroquia. Sit. en terreno no muy dilatado entre dos rios, de los cuales el llamado Albiella, que tiene su fuente en una profundidad, abunda en pesca, y sus aguas tienen la propiedad de purificar cuanto en ella se arroje vegetal. Es fundacion de los sarracenos en el siglo IX, lo mismo que el otro lugarillo inmediato, llamado Achaa de Beixo, en el cual es de notar un pozo de agua tan maravillosa, que hace arrojar las sanguijuelas á las caballerías que las han tragado.

**PERUJOSA**, L. S. de Esp., provincia de Aragon, partido y obispado de Tarazona. A. O., 43 vecinos, 175 habitantes, 1 parr. Sit. en terreno montañoso, cerca del nacimiento rio Aranda. Confina con término de Pomer y Calceña. Prod. granos, excelentes judias, lino y cañamo. Dista 3 leguas de

Trasobares. Contribuye 2,908 reales 18 maravedises.

PERULLEYRA, L. de Esp., provincia de Asturias, concejo de Oscos, Santa Eulalia de [V. este art.].

PERUSCALLO, Aldea S. de España en Galicia, provincia de Lugo, jurisdicción de Meijente. Es una de las que componen la parroquia de Velante [Véase].

PERUYERO, Aldea de Esp., provincia de Asturias, concejo de Piloña; 14 vecinos, 67 habitantes, parroquia de Beloncio [Véase este artículo].

PERZANES, L. R. de Esp., provincia, obispado, abadía y partido de Santander. Proc. P., 31 vecinos, 118 habitantes, 1 parroquia. Dista 27 leguas de Burgos. Contr. con la abadía.

PERZUZO (EL), L. de Esp., provincia de Asturias, concejo de Franco; 4 vecinos, 18 habitantes, parroquia de Miudes [Véase].

PERREIROS, Ald. S. de Esp. en Galicia, provincia de Lugo, jurisd. de Taboada, y una de las que componen la parroquia de Castelo de Asma [Véase].

PERRELOS (SANTA MARIA DE), Felig. S. de Esp. en Galicia, provincia y obisp. de Orense, jurisdicción de Ginzó de Limia. J. O., 46 vecinos, 230 habitantes, 1 parroquia, 1 ermita. Situada en el Valle de Limia, y al S. de un monte redondo ó colina donde se descubren vestigios de una grande población, con sus fosos al rededor y murallas, trozos de casas, algunas inscripciones, unas romanas y otras griegas, coligiéndose por estas últimas haberse llamado la ciudad de *Hermea*. Su terreno es bastante pantanoso. Está circundado por E. y O. por unas montañas que dividen la laguna que llaman la vega de Antela; y por S. por una llanura de 4 leguas de largo y mas de 1 de ancho. Confina con San Salvador de Freijó, San Juan de Cortegada, S. Martin de Abávides y Piñeyra seca. Prod. centeno, algun maiz, trigo, patatas, pocas castañas, judías, guisantes, ganado vacuno, de cerda, y lanar. Contribuye 652 rs.

PERROS, L. S. de España, provincia y partido de Santander, arzobisp. de Burgos, Hoz de Arriba. Reg. P., 2 vecinos, 9 habitantes. Dista 13½ leguas de Burgos. Contr. con la Hoz.

PERROS, Ald. Ab. de Esp. en Galicia, provincia y obispado de Lugo, jurisdicción de Camba de Rodeyro. Es una de las que

componen la parroquia de San Cristóbal de Portela [Véase].

PERROS, Ald. Ab. de Esp. en Galicia, provincia, obispado y jurisdicción de Lugo, y una de las que componen la parroquia de San Roman da Retorta [Véase].

PERROS, Ald. Ab. de Esp. en Galicia, provincia de Lugo, jurisdicción de Samos. Es una de las que componen la parroquia de Calbor [Véase].

PERROZO, Concejo S. y Abad. de Esp., provincia de Santander, part. de Liébana, valle de Valdeprado; 43 vecinos, 160 hab., 1 parroquia [V. Liébana con quien contr.]. Dista 22½ leguas de Burgos.

PESA (LA), L. de España, provincia de Asturias, concejo de Llanes; 34 vecinos, 154 habitantes, parroquia de Pria [Véase este artículo]. Está al N. é inmediato á la parroquia.

PESADAS, V. R. de Esp., provincia y arzob. de Burgos. Exenta. A. O., 44 vec., 170 habitantes, 1 parroquia. Situada en una gran llanura, abierta á to los los vientos, en el camino de heradura desde Burgos para Bilbao, Castro-Urdiales, Laredo y Santóna; y tambien se divide allí el que conduce á Santander. Confina con Villaescusa del Buitron, Cubillo de idem, Porquera de idem, Dobro de idem, Escobados de Arriba y de Abajo y Villalta; todos de igual cima y productos. Tiene al O. un poco de monte de robles. Prod. granos, legumbres secas, y ganado lanar y de cerda. Temperatura muy fria. Dista 9 leg. de la capital, y desde Hontomin 4; pasando por Cernegula y Villalta. Contribuye 2,929 reales 22 maravedises. Derechos enagenados 804 reales 32 maravedises.

PESADILLA, Despoblado S. de Esp., provincia de Madrid, partido de Alcalá, arzobispado de Toledo; 3 vecinos, 12 hab., 1 parroquia, 1 palacio de los marqueses de Tabares. Sit. á ¼ de legua N. de Fuente el Fresno, con monte bajo y tierras de labor. Confina con el rio Vinuelas. Hay una venta inmediata; el guarda mayor del bosque, hace de alcalde, y el pueblo conserva su jurisdicción de villa exenta. Produce pastos, leña, granos y ganado lanar. Dista 4 leguas de la cabeza de partido. Contr. 147 rs.

PESAGUERO, Concejo S. de España, provincia de Santander, part. de Liébana, valle de Valdeprado. Regidor P., 29 vecinos, 115 habitantes, 1 parroquia. Para su



situacion y productos (*Véase Liébana con quien contrib.*). Dista 22 leguas de Burgos.

**PESCAL** [LA], L. de España, provincia de Asturias, concejo y arciprestazgo de Cangas de Tineo, partido de Rengos, de la parroquia de Larua, San Juan de (*Véase este artículo*).

**PESCO**, Aldea Ab. de Esp. en Galicia, provincia de Betanzos, jurisdicción de Oza. Es una de las que componen la parroquia de Rigueira (*Véase*).

**PESCOSO** (SANTA MARINA DE), Felig. Ab. de Esp. en Galicia, provincia y obisp. de Lugo, jurisdic. de Camba de Rodeyro. J. O., 89 vecinos, 450 habitantes, 1 parr. compuesta de las aldeas de Iglesia, Saa, Paredes, Cabanas, Achacan, Corroliño, Coto, Suime, Quinta y Ruiriz. Para su situacion y productos (*V. Camba, jurisd.*). Esta a la margen derecha del rio Arnego, lindando con las parroquias de S. Salvador de Camba, Portela, Rio y Negreces. Contribuye 1,043 rs. 6 mrs.

**PESCUEZA**, Aldea S. de Esp., prov. de Extremadura, partido de Cáceres, obisp. y jurisdicción de Coria. A. P., 94 vecinos, 450 habitantes, 1 parroquia, 1 posito. Sit. en la carretera que conduce de Almaraz a Plasencia, Coria, Alcantara y Cáceres, y desde aqui hasta Mérida, a 2 leg. de Coria, en cuyo intermedio se pasa un puente sin rio y el de Alagon, y a 3 de Ceclavin. Produce granos, pastos y ganados. Industria: telares de lana. Dista 26 leguas de la capital y 2 de Coria. Contrib. 3,702 rs. 17 mrs.

**PESEBRE**, Granja S. de España, provincia de la Mancha, partido y término de Alcaraz.

**PESEGUEIRO**, Pequeña isla en la costa de la provincia de Alentejo, frente a la villa de S. Juan de Sines. Propiamente hablando, no es otra cosa que un islote que tiene a su alrededor otros 5 muy pequeños, y comunmente son llamados las islas de Pese-gueiro.

**PESEGUEIRO**, Jurisdicción Abad de España en Galicia, provincia y obispado de Tuy. Comprende 3 feligresías, que son: San Cristobal de Couso, Santiago de Malbas y San Miguel de Pesequeiro, en cuyos artic. puede verse su poblacion, situacion, prod. industria y contribucion. Dista 1 legua de la capital y 16 de Santiago.

**PESEGUEIRO** (SAN MIGUEL DE), Felig. Ecl. de España en Galicia, provincia y ob.

de Tuy, jurisdicción de su nombre. J. O., 135 vecinos, 600 habitantes, 1 parroquia. Dista 1 legua de la capital y 16 de Santiago. Contribuye 3,405 rs. 30 mrs. Derechos enagenados 952 rs. 32 mrs.

**PESEIRA** [LA], L. de España, prov. de Asturias, comarca de Castropol; 6 vec., 28 habitantes, parr. de Castropol (*Véase*).

**PESENDAOS**, Ald. Abad. de España, en Galicia, provincia y obispado de Lugo, jurisdicción de Camba de Rodeiro. Es una de las que componen la parroquia de Sta. Eulalia de Camba de Rodeiro (*Véase*).

**PERSONADA Y MAS DE VILANOVA**, L. S. de España, provincia de Cataluña, corregimiento de Talará, obispado de Seo de Urgel. A. O., 9 vecinos, 48 habitantes, 1 parroquia. Situado en terreno aspero y quebrado. Confina por E. con Erba, Sabina y Abella, por S. con Aramunt, por O. con San Marti de las Canals, y por N. con Ortoneda y Erbasabina. Produce trigo, vino y aceite. Dista 42 horas de Barcelona, y 3 de Talará. Contr. 1,513 rs. 20 mrs.

**PESOSZ**, Concejo Red. de España, prov. de Asturias, 174 vecinos, 880 habitantes, 17 ermitas; se gobierna por AA., regidor procurador y demas oficiales de justicia. Situado en terreno bastante quebrado, en la banda O. de la provincia, a la margen izquierda del rio Navia; lindando por N. con la parroquia de Santa Leocadia, del concejo de Illano, por S. con la de S. Salvador de Granbas, concejo de este nombre, por E. con la de Santo Millano, conc. de Allaude, y por O. con la de San Martin de Oseos. Su estension de N. a S. es 1 leg. y  $\frac{1}{2}$ , y poco mas de 1  $\frac{1}{2}$  leg. de E. a O. Atraviesa por medio del concejo un rio que los naturales llaman de Pesoz, y trae su orig. de los concejos de Santalla y Villanueva de Oseos, y corriendo por este de O. a E., desagua, al salir de Pesoz, en el Navia. Hay en él pesca de truchas, tres puentes de madera y 5 molinos harineros. Consta el término de este concejo de 3879 fanegas de sembradura, calculando cada fanega en 116 varas castellanas de costado y 58 de frente; de estas 275 son de labor, 14 de prados de secano y algunos de regadío, y algo de hospitaliza; 1120 jornales de caba de viñas, medida que se computa, segun el uso del pais, en 36 var. de costado y 18 de frente; 550 fanegas de matorral; pastos, argomas, castañas y robles, todo con escasez, y lo restante es terr.

reno áspero é infructífero y muy á propósito para perdices, lobos y zorras, que es la caza mas comun en el país; de que resulta que, el terreno útil, aun incluyendo matorral, pastos y arbolado, no llega á 1 leg. cuadrada. Solo consta este concejo de una parroquia ó feligresía, cuyos vecinos se hallan repartidos en varias aldeas ó pequeños lugares; el principal es la villa de Pesoz, capital del concejo, situada en su centro. Las aldeas ó lugares mas conocidos son los de Argull, Brañavella, Cavanela, Francos, Lijou, Pelorde, Sanzo, Segneiros, Seran, Villatrielle, Villarmarzo y Cela, cuyos vecindarios se verán en sus artic. Los moradores se dedican á la agricultura, y cogen trigo, centeno, maiz, mijo, vino, lino, castañas y patatas, á saber: 90 fan. de trigo, 1000 de centeno, 600 de maiz, 12 de mijo, 150 de castañas, 2700 cántaras castellanas de vino, 24 arrobas de lino, y 1000 hauegas de patatas, sin que tampoco falten los frutos de los árboles comunes en Asturias: higueras, avellanos, nogales, cerezos, nísales, guindos, perales y manzanos; pero de esto muy poco. Hay en la villa una escuela de primeras letras que dura cinco meses cada año. Contribuye 1,772 rs. 14 maravedises. Derechos enagenados 66 rs. to maravedises.

PESOS (SANTIAGO DE), V. y parroquia de España, provincia de Asturias, arcipr. del Honor de Grandas de Salime, obisp. de Oviedo, una iglesia matriz, escuela de primeras letras, capital del conc. de Pesoz (V. este art.). Dista 1 legua de la capital del

concejo de Grandas, 2 de la de San Martín, 2½ de la de Illano, de la Pola de Allande 4, y de la ciudad de Oviedo 18.

PESQUEIRA (SAN JUAN DA), V. S. de Portugal, provincia de la Beyra, comarca de Trancoso; 4 parroquias, 450 fuegos, 1650 habitantes, casa de misericordia, hospital, 1 ermita, un convento á ½ legua de distancia N. Tiene fuero. Situada á 7 ½ leg. N. N. E. de Trancoso y ½ S. del Duero, en la planicie de una eminencia que tiene agradables vistas, por su dilatado horiz., y á la que se dió el nombre que lleva por la mucha pesca que en sus inmediaciones se hace en aquel rio. Su término consta de 5 parr., y en ellas 436 fuegos, 1685 habitantes, y es abundante de granos, vino, aceite, linos, ganados, caza y pesca, con excelentes aguas.

PESQUEIRAS, Ald. S. de España en Galicia, provincia de Lugo, jurisdiccion de Saviñao. Es una de la que componen la parroquia de San Esteban de Ribas de Miño (Véase).


PESQUEIRAS (STA. MARIA DE), Felig. S. de España en Galicia, provincia y obisp. de Lugo, jurisdiccion de Chantada. J. O., 51 vecinos, 257 habitantes, 1 parroquia compuesta de las aldeas Airoa, Soilan y San Miguel. Sit. á 1 hora de la villa de Chantada, á orillas del rio Miño. Confina con S. Felix de Asma y Santa Maria de Sabadelle, de igual situacion y productos, que se reducen á vino en la ribera, á costa de mucho trabajo, y en la montaña, á algun centego, maiz y patatas. Contr. 1768 rs. 6 mrs.

FIN DEL TOMO SESTO


*[Handwritten signature and stamp]*

PESQUEIRO, Pedro, ...

*[Handwritten signature and stamp]*















**G 24929**

NEW HAVEN

DICC/GEOR  
MNOIP